



Collado Mediano

Becerril de la Sierra

El Boalo

PLANO CALLE

Collado Villalba

Moralzarzal

Alpedrete

Collado Villalba

Guadarrama

El Escorial

Galapagar



Dirección General de Economía
CONSEJERÍA DE ECONOMÍA,
HACIENDA Y EMPLEO

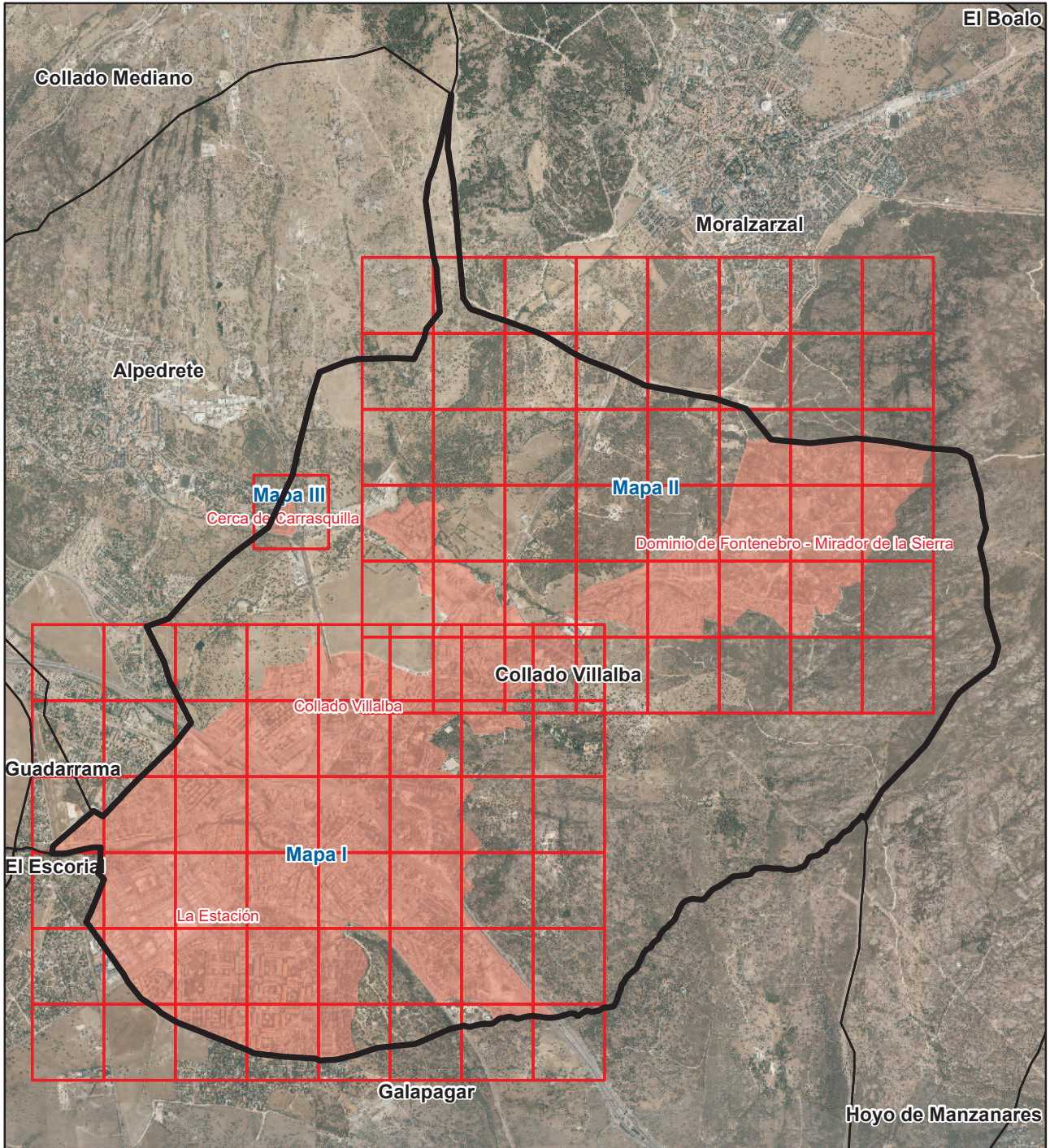
2022

San Mateo de Molinos



ESQUEMA DE DISTRIBUCIÓN DEL CALLEJERO POR PLANOS

Collado Villalba



Literal de Vía	Numeración		Mapa	Hojas
	Desde	Hasta		
Calle Abedul	8	8	I	D5
Calle Abetos	1	5	I	F5
Calle Abetos	11	41	I	F5
Calle Abetos	40	134	I	F5
Calle Acacias	1	1	I	F5
Calle Acacias	2	2	I	F5
Calle las Aguedas			II	A6
Calle las Aguedas			I	E1
Calle las Aguedas	1	17	II	A6
Calle las Aguedas	1	17	I	F1
Calle las Aguedas	2	4	I	E1
Calle el Águila	124	133	II	F5
Calle el Águila	134	140	II	F5
Calle el Águila	137	139	II	F5
Calle el Águila	162	163	II	G5
Calle el Águila	184	185	II	F5
Calle el Águila	225	243	II	F5
Calle el Águila	244	245	II	F5
Calle los Álamos	1	5	I	F5
Calle la Alberca	1	3	I	D2
Calle la Alegría			I	D4
Calle la Alegría	1	11	I	D4
Calle Alejandro Alonso Pena	2	10	I	E4
Calle Alejandro Alonso Pena	3	9	I	E4
Calle Alejandro Gamella	1	9	I	D1
Calle Alejandro Gamella	2	6	I	D1
Urb Alhambra	1	6	II	C5
Calle la Almazara	46	54	I	C2
Calle Almendros			I	F4
Calle Almendros	3	3	I	F4
Calle el Almiar			I	C2
Calle el Almiar	1	31	I	D2
Calle el Almiar	6	24	I	C2
Calle el Almiar	37	83	I	C2
Calle Alpedrete			I	D4
Calle Alpedrete	1	9	I	D4
Calle Alpedrete	2	8	I	D4
Ctra de Alpedrete			II	A5
Ctra de Alpedrete	1	1	II	A5
Ctra de Alpedrete	6	6	II	A5
Calle la Alquería	1	37	I	C2
Calle la Alquería	2	22	I	C2

Literal de Vía	Numeración		Mapa	Hojas
	Desde	Hasta		
Calle Amapolas			I	D2
Calle Amapolas	1	23	I	D2
Calle Amapolas	6	8	I	D2
Calle Anacleto López			II	B5
Calle Anacleto López	1	23	I	G1
Calle Anacleto López	1	41	II	B5
Calle Anacleto López	2	26	I	G1
Calle Anacleto López	2	28	II	B5
Calle Andalucía	1	1	I	D4
Calle Andalucía	2	10	I	D4
Calle Antonio Fernández María	1	3	I	D4
Calle Antonio Fernández María	2	4	I	D4
Calle Antonio Fernández María	14	14	I	D5
Calle Antonio Fernández María	17	17	I	D5
Calle de Antonio Varela			I	D4
Calle de Antonio Varela	1	21	I	D4
Calle Aragón			I	D4
Calle Aragón	1	25	I	D4
Calle Aragón	2	8	I	D4
Urb los Arcos	1	9	II	B6
Urb los Arcos	2	14	I	F1
Urb los Arcos	11	25	I	F1
Calle Arga			II	E5
Calle Arga	1	19	II	E5
Calle Arga	2	76	II	E5
Calle Arroyo de la Fuenfría	1	5	II	F3
Calle Arroyo de la Fuenfría	77	77	II	G4
Calle Arroyo de la Fuenfría	78	80	II	G4
Calle Arroyo de la Fuenfría	101	101	II	G4
Calle Arroyo de la Fuenfría	114	119	II	F3
Calle Arroyo del Osea	163	163	II	F4
Calle Arroyo del Osea	230	230	II	F4
Calle Asturias			I	C4
Calle Asturias			I	D4
Calle Asturias	1	17	I	D4
Calle Asturias	2	34	I	D4
Calle Asturias	19	25	I	C4
Calle Asturias	34	38	I	D4
Calle Asturias	46	70	I	C4
Calle el Azor	51	53	II	F5
Calle el Azor	54	59	II	F5
Calle Azuela			I	B4
Calle Azuela	1	69	I	B4
Calle Azuela	2	12	I	B4
Calle Azuela	20	58	I	B4

Literal de Vía	Numeración		Mapa	Hojas
	Desde	Hasta		
Calle Azuela	62	62	I	B4
Urb la Balconada			I	F3
Urb la Balconada	1	6	I	F3
Urb la Balconada	7	12	I	F3
Urb la Balconada	13	18	I	F3
Urb la Balconada	19	24	I	F3
Urb la Balconada	25	30	I	F3
Urb la Balconada	31	36	I	F3
Urb la Balconada	37	42	I	F3
Urb la Balconada	43	48	I	F3
Calle Balsáin			I	E6
Calle Balsáin	80	82	I	E6
Calle Balsáin	103	105	I	E6
Calle Bartolomé Pérez Casas	1	21	I	B3
Calle Bartolomé Pérez Casas	2	22	I	B3
Calle Batalla de Bailén			I	D3
Calle Batalla de Bailén	6	28	I	D3
Calle Batalla de Bailén	15	37	I	D3
Plaza los Belgas			I	E4
Plaza los Belgas	1	15	I	E4
Plaza los Belgas	10	10	I	E4
Plaza los Belgas	16	18	I	E4
Paseo Belmas	1	5	I	G2
Paseo Belmas	2	22	I	G2
Urb Bellavista			I	D5
Urb Bellavista	1	4	I	D5
Urb Bellavista	5	17	I	D5
Urb Bellavista	18	19	I	D5
Calle la Berzosa			I	H1
Calle la Berzosa			II	C6
Calle la Berzosa	1	1	II	C6
Calle la Berzosa	1	1	I	H1
Calle la Berzosa	2	6	II	C6
Calle la Berzosa	2	6	I	H1
Calle Boalo			II	A6
Calle Boalo			I	F1
Calle Boalo	1	1	II	A6
Calle Boalo	1	1	I	F1
Calle Boalo	1	5	II	A6
Calle Boalo	2	20	II	A6
Calle Boalo	7	11	I	F2
Calle Boalo	22	26	I	F2
Calle Bola del Mundo	70	76	I	E6
Calle Bola del Mundo	89	102	I	E6
Calle Bronce (Polígono 29)	53	67	I	C4

Literal de Vía	Numeración		Mapa	Hojas
	Desde	Hasta		
Urb Buenavista			I	F3
Urb Buenavista	5	5	I	F3
Urb Buenavista	11	11	I	F3
Calle Buriil			I	B4
Calle Buriil			I	B5
Calle Buriil	1	3	I	B4
Calle Buriil	2	2	I	B4
Calle Buriil	8	10	I	B5
Calle Buriil	15	71	I	B5
Calle Cacera de la Villa			II	B6
Calle Cacera de la Villa			I	G1
Calle Cacera de la Villa	3	5	II	B6
Calle Cacera de la Villa	3	5	I	G1
Calle Calibre			I	B5
Calle Calibre	5	5	I	B5
Calle Calibre	14	104	I	B5
Calle Calibre	19	121	I	B5
Calle Calleja Oscura	1	5	II	C5
Calle Calleja Oscura	2	12	II	C5
Calle Camelias			I	D2
Calle Camelias	1	21	I	D2
Calle Camelias	2	10	I	D2
Calle Camino de la Fonda			I	F3
Calle Camino de la Fonda	1	5	II	B6
Calle Camino de la Fonda	1	13	I	F2
Calle Camino de la Fonda	2	4	II	B6
Calle Camino de la Fonda	4	10	I	F2
Calle Camino de la Fonda	10	10	I	F2
Calle Camino de la Fonda	14	18	I	F3
Calle Camino de la Fonda	27	31	I	F3
Calle Camino de la Guija			II	C5
Calle Camino de la Guija	1	1	II	C5
Calle Camino del Berrocal	3	5	I	D3
Calle Camino del Berrocal	8	8	I	D3
Calle Camino del Molino			I	B4
Calle Camino del Molino	1	5	I	B4
Calle Camino del Molino	2	16	I	B4
Calle Camino del Moral	120	120	II	F3
Calle Cancha de los Fresnos	160	162	II	F4
Calle Cancha de los Fresnos	246	250	II	F4
Calle Cantarranas	1	13	II	B6
Calle Cantarranas	1	29	I	G1
Calle Cantarranas	2	2	II	B6
Calle Cantarranas	2	12	I	G1
Calle Cantarranas	6	12	II	C6

Literal de Vía	Numeración		Mapa	Hojas
	Desde	Hasta		
Calle Cantarranas	19	29	II	C6
Calle Canto Astial	193	193	II	G5
Calle Canto Astial	245	245	II	G5
Calle Canto Gordo			II	C6
Calle Canto Gordo	1	11	II	C6
Calle Canto Gordo	2	2	II	C6
Calle Cantos Altos	2	4	I	F3
Calle Cantos Altos	3	3	I	F3
Calle Cañada Real			I	C3
Calle Cañada Real	2	22	I	C3
Calle Cañada Real	3	35	I	C3
Calle Cañada Real	35	35	I	C3
Calle Caño Viejo			I	G1
Calle Caño Viejo			I	G2
Calle Caño Viejo			II	B6
Calle Caño Viejo	1	9	II	B6
Calle Caño Viejo	1	9	I	G1
Calle Caño Viejo	2	46	II	B6
Calle Caño Viejo	2	46	I	G1
Calle Caño Viejo	13	25	I	G1
Calle Caño Viejo	13	25	II	B6
Calle Caño Viejo	33	33	I	G2
Calle Caño Viejo	33	33	II	B6
Calle Caño Viejo	48	86	I	G2
Calle Capitán Cortés	1	13	I	D4
Calle Capitán Cortés	2	22	I	D4
Calle Carlos Ruiz	1	13	I	D4
Calle Carlos Ruiz	2	8	I	D4
Calle el Carmen			I	D6
Calle el Carmen	1	7	I	D6
Calle el Carmen	2	14	I	D6
Urb Carymer	1	1	II	A4
Urb Casablanca	1	4	II	B5
Urb Casablanca	7	11	II	B5
Calle Castilla la Nueva	2	2	I	B4
Calle Castilla	1	13	I	G1
Calle Castilla	2	14	I	G1
Calle Central	2	2	I	B3
Calle Central	2	14	I	B3
Calle Central	5	31	I	B3
Calle Cerca de Cascarrilla	1	4	III	A1
Calle Cerca de Cascarrilla	5	9	III	A1
Calle Cerca de Cascarrilla	6	6	III	A1
Calle Cerca de Montero			III	A1
Calle Cerca de Montero	1	7	III	A1

Literal de Vía	Numeración		Mapa	Hojas
	Desde	Hasta		
Calle Cerca de Montero	2	8	III	A1
Urb la Cerca			II	C6
Urb la Cerca	1	18	II	C6
Urb la Cerca	23	38	II	C6
Calle Cerceda			II	A6
Calle Cerceda			I	F1
Calle Cerceda	1	15	II	A6
Calle Cerceda	2	2	I	F1
Calle Cerceda	2	2	II	A6
Calle Cerceda	2	6	II	A6
Calle Cerceda	15	17	I	F2
Calle Cercedilla	1	7	I	D3
Calle Cercedilla	2	18	I	D3
Calle el Cerrillo	1	7	I	D6
Calle el Cerrillo	2	12	I	D6
Calle Cerro Telégrafo	1	5	I	C3
Calle Cerro Telégrafo	2	4	I	C3
Calle Cerros de Navalcón	72	74	II	G3
Calle Cerros de Navalcón	83	84	II	G3
Calle Cerros de Navalcón	111	111	II	F4
Calle Cerros de Navalcón	141	146	II	F4
Calle Cerros de Navalcón	147	147	II	F4
Calle Cerros de Navalcón	148	150	II	F4
Calle Cerros de Navalcón	151	153	II	F4
Calle Cerros de Navalcón	154	154	II	F4
Calle Cervantes	1	13	I	D4
Calle Cervantes	2	18	I	D4
Calle Cervantes	15	15	I	D3
Calle Cipriano Sevillano	2	14	I	E3
Calle el Cisne			II	F5
Calle el Cisne	69	71	II	F5
Calle el Cisne	226	226	II	F5
Calle Clara Campoamor	1	15	I	E3
Calle Clara Campoamor	2	24	I	E3
Calle los Claveles			I	D6
Calle los Claveles	1	9	I	D6
Calle los Claveles	2	10	I	D6
Calle Cobre (Polígono 29)	69	87	I	C4
Urb Collado Real	1	1	II	A4
Urb Collado Real	38	71	II	A4
Urb Collado Real	72	89	II	A4
Calle Concejo			II	B5
Calle Concejo	1	11	II	B5
Calle Concejo	2	12	II	B5
Plaza de la Constitución			II	B5

Literal de Vía	Numeración		Mapa	Hojas
	Desde	Hasta		
Plaza de la Constitución	1	5	II	B5
Plaza de la Constitución	6	8	II	B5
Calle Cordel de Valladolid			I	C3
Calle Cordel de Valladolid			I	C2
Calle Cordel de Valladolid	1	1	I	C3
Calle Cordel de Valladolid	2	2	I	C3
Calle Cordel de Valladolid	3	7	I	C2
Calle Cordel de Valladolid	30	30	I	C2
Calle Corral del Cuco	21	21	II	G3
Calle Corral del Cuco	59	60	II	G4
Calle Corral del Cuco	61	61	II	G4
Calle Corral del Cuco	64	65	II	G3
Calle Corral del Cuco	68	69	II	G3
Calle Corral del Cuco	75	76	II	G4
Calle Corral del Cuco	96	96	II	G4
Calle Corral del Cuco	97	97	II	G4
Calle Corral del Cuco	168	169	II	G4
Calle Corral del Cuco	170	170	II	G4
Calle Corral del Cuco	171	171	II	G4
Calle Corral del Cuco	175	177	II	G4
Calle Corral del Cuco	176	176	II	G4
Calle Corral del Cuco	183	185	II	G4
Calle Corral del Cuco	184	184	II	G4
Calle Corral del Cuco	211	211	II	G4
Ctra Coruña-Vía de Servicio			I	F3
Ctra Coruña-Vía de Servicio			I	F4
Ctra Coruña-Vía de Servicio	11	17	I	F3
Ctra Coruña-Vía de Servicio	31	35	I	F4
Calle Costa Blanca	1	1	I	C2
Calle Costa del Sol	1	23	I	C3
Calle Costa del Sol	2	30	I	C3
Calle Cruz Roja	1	7	I	E3
Calle Cruz Roja	2	2	I	E3
Calle la Cruz	5	15	I	D4
Calle la Cruz	14	18	I	D4
Plaza Cuatro Caños			I	G1
Plaza Cuatro Caños			II	B6
Plaza Cuatro Caños	1	5	I	G1
Plaza Cuatro Caños	1	5	II	B6
Plaza Cuatro Caños	6	12	II	B6
Plaza Cuatro Caños	6	12	I	G1
Plaza Cuatro Caños	13	14	II	B6
Plaza Cuatro Caños	13	14	I	G1
Plaza Cuatro Caños	15	15	I	G1
Plaza Cuatro Caños	15	15	II	B6

Literal de Vía	Numeración		Mapa	Hojas
	Desde	Hasta		
Calle Cuesta	10	12	I	C5
Calle la Chopera			II	A4
Calle la Chopera	1	6	II	A4
Calle la Chopera	2	2	II	A4
Urb la Chopera			II	A4
Urb la Chopera	1	4	II	A4
Urb la Chopera	5	13	II	A4
Urb la Chopera	14	34	II	A4
Urb la Chopera	35	57	II	A4
Urb la Chopera	58	71	II	A4
Urb la Chopera	72	78	II	A4
Urb la Chopera	79	80	II	A4
Urb la Chopera	81	92	II	A4
Urb la Chopera	93	104	II	A4
Calle los Chopos	1	7	I	D6
Calle los Chopos	2	12	I	D6
Calle Darro			II	E5
Calle Darro	1	27	II	E5
Calle Darro	2	24	II	E5
Calle Dehesa Boyal			I	E2
Calle Dehesa Boyal	1	19	I	E2
Calle Dehesa Boyal	20	28	I	E2
Calle Dehesa Boyal	29	48	I	E2
Urb la Dehesa Boyal			I	F1
Urb la Dehesa Boyal			II	A6
Urb la Dehesa Boyal	1	4	I	F1
Urb la Dehesa Boyal	1	4	II	A6
Urb la Dehesa Boyal	5	11	II	A6
Urb la Dehesa Boyal	12	16	II	A6
Urb la Dehesa Boyal	12	16	I	F1
Urb la Dehesa Boyal	17	22	II	A6
Calle Dehesa Nueva			I	G3
Calle Dehesa Nueva	33	33	I	G3
Calle Destornillador			I	B4
Calle Destornillador	1	5	I	B4
Calle Destornillador	2	108	I	B4
Calle Doctor José María Poveda			II	C6
Calle Doctor José María Poveda			I	G1
Calle Doctor José María Poveda			II	C5
Calle Doctor José María Poveda	1	13	I	G1
Calle Doctor José María Poveda	2	6	I	G1
Calle Doctor José María Poveda	4	6	II	C6
Calle Doctor José María Poveda	5	9	II	C6
Calle Doctor José María Poveda	12	12	I	G1
Calle Doctor José María Poveda	12	12	II	C6

Literal de Vía	Numeración		Mapa	Hojas
	Desde	Hasta		
Calle Doctor José María Poveda	15	19	II	C5
Calle Dos Hermanas			I	E6
Calle Dos Hermanas	12	13	I	E6
Calle Dos Hermanas	14	22	I	E6
Calle Dos Hermanas	23	31	I	E6
Calle Dos Hermanas	32	33	I	E6
Calle Eladio Aranda	1	13	I	D4
Calle Eladio Aranda	2	12	I	D4
Calle Eladio Aranda	20	26	I	D5
Calle Eladio Aranda	21	25	I	D5
Calle Emilia Pardo Bazán	6	10	II	E4
Calle Emilia Pardo Bazán	17	49	II	E4
Calle las Encinas	1	21	I	F5
Calle las Encinas	2	16	I	F5
Urb los Enebros			I	E4
Urb los Enebros	1	1	I	F4
Urb los Enebros	3	5	I	E4
Urb los Enebros	4	5	I	E4
Urb los Enebros	6	8	I	E4
Urb los Enebros	9	12	I	E4
Calle Enrique Ortega			I	D4
Calle Enrique Ortega	2	8	I	D4
Calle Entrevías			I	C4
Calle Entrevías	1	7	I	C4
Avda de las Eras			I	D1
Avda de las Eras	1	9	I	D1
Avda de las Eras	2	20	I	D1
Calle Escalinata	1	11	II	B6
Calle Escalinata	1	11	I	F1
Calle Escalinata	2	6	I	F1
Calle Escalinata	2	6	II	B6
Calle Escofina			I	B4
Calle Escofina			I	C4
Calle Escofina	3	15	I	B4
Calle Escofina	18	24	I	B4
Calle Escofina	19	63	I	C4
Calle Escofina	28	34	I	C4
Plaza el Escorial	1	2	II	B6
Plaza el Escorial	1	2	I	G1
Plaza el Escorial	3	7	I	G1
Plaza el Escorial	3	7	II	B6
Plaza el Escorial	4	4	I	G1
Plaza el Escorial	4	4	II	B6
Calle Escuela	1	15	II	B5
Calle Escuela	2	6	II	B5

Literal de Vía	Numeración		Mapa	Hojas
	Desde	Hasta		
Calle Esgueva	1	21	II	E5
Calle Esgueva	2	18	II	E5
Calle Espinarejo	1	9	I	G1
Calle Espinarejo	9	9	II	B6
Plaza de la Estación			I	D4
Plaza de la Estación	1	7	I	D4
Calle Estaño (Polígono 29)	2	24	I	B4
Calle Eufemia Herranz	2	18	I	E3
Calle Extremadura	1	1	I	G1
Calle Extremadura	1	1	II	B5
Calle Federico García Lorca			I	E4
Calle Federico García Lorca	1	1	I	E4
Calle Federico García Lorca	2	2	I	E4
Lugar Finca Suertes Nuevas	1	1	I	E6
Calle Fluor (Polígono 29)	1	9	I	B4
Calle Fluor (Polígono 29)	2	4	I	B4
Calle Formón			I	C4
Calle Formón	1	31	I	C4
Calle Formón	2	6	I	C4
Calle la Fragua	1	17	II	B5
Calle la Fragua	2	8	II	B5
Calle Francisco Crespo			I	E3
Calle Francisco Crespo	1	17	I	E3
Calle Francisco Crespo	2	16	I	E3
Calle Francisco Gómez	1	3	I	D1
Calle Francisco Gómez	2	4	I	D1
Calle Francisco Martín	1	9	I	E3
Calle Francisco Martín	2	4	I	E3
Calle de la Fraternidad	82	88	I	C2
Urb los Fresnos de Villalba	1	3	I	B4
Calle los Fresnos			I	F5
Calle los Fresnos	1	7	I	F5
Calle los Fresnos	2	8	I	F5
Calle Fuente del Álamo			II	B6
Calle Fuente del Álamo			I	F1
Calle Fuente del Álamo	1	3	II	B5
Calle Fuente del Álamo	1	7	I	G1
Calle Fuente del Álamo	2	4	II	B5
Calle Fuente del Álamo	2	4	I	G1
Calle Fuente del Álamo	4	8	I	G1
Calle Fuente del Álamo	9	21	II	B6
Calle Fuente del Álamo	10	16	II	B6
Calle Fuente del Álamo	13	21	I	F1
Calle Fuente del Álamo	14	16	I	F1
Calle la Fuente	1	29	I	E4

Literal de Vía	Numeración		Mapa	Hojas
	Desde	Hasta		
Calle la Fuente	2	4	I	E4
Calle la Fuente	8	10	I	E4
Urb las Fuentes			I	G2
Urb las Fuentes	1	16	I	G2
Urb las Fuentes	17	34	I	G2
Urb las Fuentes	35	46	I	G2
Calle Gabarro			I	B4
Calle Gabarro	3	19	I	B4
Calle Gabriel García Márquez			I	C5
Calle Gabriel García Márquez			I	D5
Calle Gabriel García Márquez	1	9	I	D5
Calle Gabriel García Márquez	2	6	I	D5
Calle Gabriel García Márquez	6	6	I	D5
Calle Gabriel García Márquez	10	12	I	C5
Calle Gabriel García Márquez	15	69	I	C5
Ctra Galapagar			I	D5
Ctra Galapagar			I	D6
Ctra Galapagar	1	5	I	D4
Ctra Galapagar	2	18	I	D4
Ctra Galapagar	13	17	I	D5
Ctra Galapagar	23	23	I	D5
Ctra Galapagar	28	32	I	D5
Ctra Galapagar	34	40	I	D6
Ctra Galapagar	40	50	I	D6
Calle Gaudí			I	C4
Calle Gaudí	1	17	I	C4
Calle Gaudí	2	22	I	C4
Calle las Gaviotas	60	66	II	F5
Calle las Gaviotas	67	68	II	F5
Calle Gerardo Martín	1	25	I	B3
Calle Gerardo Martín	2	12	I	B3
Calle Gerardo Martín	12	22	I	B3
Calle Gertrudis Gómez Avellaned	1	11	I	E4
Calle Gertrudis Gómez Avellaned	2	6	I	E4
Calle Gironi	1	5	I	D5
Calle Gironi	2	10	I	D5
Calle Golondrinas			I	F2
Calle Golondrinas	1	5	I	F2
Calle Goya	10	18	I	C4
Calle Goya	11	29	I	C4
Calle Gral. Álvarez Armentería			I	F1
Calle Gral. Álvarez Armentería			II	B6
Calle Gral. Álvarez Armentería	1	7	II	B6
Calle Gral. Álvarez Armentería	1	7	I	F1
Calle Granito	9	15	I	B4

Literal de Vía	Numeración		Mapa	Hojas
	Desde	Hasta		
Calle Granito	12	14	I	B4
Calle la Granjilla			I	F1
Calle la Granjilla			II	B6
Calle la Granjilla	1	19	II	B6
Calle la Granjilla	2	2	II	B6
Calle la Granjilla	2	2	I	F1
Calle la Granjilla	5	19	I	F1
Calle Guadarrama			I	D4
Calle Guadarrama	1	15	I	D4
Calle Guadarrama	2	14	I	D4
Calle Guadarrama	18	30	I	D4
Calle Hermanos Martínez Morales	1	9	I	G1
Calle Hermanos Martínez Morales	1	9	II	B6
Calle Hermanos Martínez Morales	2	10	II	B6
Calle Hermanos Martínez Morales	2	10	I	G1
Calle Héroes del Dos de Mayo			I	D4
Calle Héroes del Dos de Mayo	1	9	I	D4
Calle Héroes del Dos de Mayo	2	16	I	D4
Urb del Herrén de la Villa	1	11	I	F1
Urb del Herrén de la Villa	1	11	II	B5
Urb del Herrén de la Villa	12	15	II	B5
Urb del Herrén de la Villa	12	15	I	F1
Calle Hierro (Polígono 29)	39	51	I	C4
Calle Honorio Lozano			I	F4
Calle Honorio Lozano			I	E3
Calle Honorio Lozano			I	E4
Calle Honorio Lozano	1	27	I	E3
Calle Honorio Lozano	2	6	I	E3
Calle Honorio Lozano	6	12	I	E3
Calle Honorio Lozano	18	28	I	E4
Calle Honorio Lozano	43	47	I	E4
Calle Honorio Lozano	47	57	I	E4
Calle Honorio Lozano	61	75	I	F4
Calle Hontanilla			I	G1
Calle Hontanilla	1	3	II	B5
Calle Hontanilla	1	5	I	G1
Calle Hontanilla	2	8	II	B5
Calle Hontanilla	2	18	I	G1
Calle Husillo			I	C4
Calle Husillo	1	37	I	C4
Calle Husillo	2	68	I	C4
Calle Husillo	89	89	I	C4
Plaza la Iglesia	1	2	II	B6
Plaza la Iglesia	1	2	I	G1
Plaza la Iglesia	3	3	II	B6

Literal de Vía	Numeración		Mapa	Hojas
	Desde	Hasta		
Plaza la Iglesia	3	3	I	G1
Calle Ignacio González Serrano	1	23	I	D4
Calle Ignacio González Serrano	2	20	I	D4
Trva Ignacio González Serrano			I	C4
Trva Ignacio González Serrano	1	9	I	C4
Calle Inglettera	1	11	I	B4
Calle Inglettera	2	44	I	B4
Calle Isla de la Toja			I	D5
Calle Isla de la Toja	1	7	I	D5
Calle Isla de la Toja	2	10	I	D5
Calle Isla de la Toja	13	67	I	C5
Calle Isla de la Toja	16	70	I	C5
Calle Isla de Lobeira	5	67	I	C5
Calle Isla de Lobeira	6	54	I	C5
Calle Isla de Lobeira	106	106	I	B6
Calle Isla de Ons	1	1	I	D5
Calle Isla de Sálvora			I	C5
Calle Isla de Sálvora	1	5	I	D6
Calle Isla de Sálvora	10	190	I	C6
Calle Isla de Sálvora	11	35	I	C6
Calle Isla de Sálvora	153	155	I	C5
Calle Isla Redonda	1	63	I	C5
Calle Isla Redonda	2	72	I	C5
Calle Islas Cíes	1	3	I	D6
Calle Islas Cíes	2	4	I	D6
Calle las Jaras			I	F5
Calle las Jaras	2	12	I	F5
Calle las Jaras	7	23	I	G5
Calle las Jaras	14	24	I	G5
Calle las Jaras	24	26	I	G5
Calle Jazmines	1	21	I	D1
Calle Jazmines	2	22	I	D1
Calle Joaquín Turina	1	21	I	A3
Calle Joaquín Turina	2	28	I	A3
Calle José María Usandizaga	3	19	I	B3
Calle José María Usandizaga	48	48	I	A3
Avda Juan Carlos I			I	D3
Avda Juan Carlos I			I	F4
Avda Juan Carlos I			I	E3
Avda Juan Carlos I	2	24	I	E3
Avda Juan Carlos I	3	3	I	G4
Avda Juan Carlos I	5	19	I	F4
Avda Juan Carlos I	25	35	I	E3
Avda Juan Carlos I	30	46	I	D3
Avda Juan Carlos I	37	49	I	D3

Literal de Vía	Numeración		Mapa	Hojas
	Desde	Hasta		
Calle Juan XXIII	1	21	I	E3
Calle Juan XXIII	2	24	I	E3
Calle Júcar	1	19	II	E5
Calle Júcar	2	20	II	E5
Calle Julio Atienza	2	4	II	B5
Calle Julio González Valerio			I	D4
Calle Julio González Valerio	1	13	I	D4
Calle Julio González Valerio	2	18	I	D4
Calle Juntera			I	C4
Calle Juntera	1	1	I	C4
Calle Juntera	2	44	I	C4
Ctra de La Granja			I	E2
Ctra de La Granja	1	5	I	E2
Ctra de La Granja	4	14	I	E2
Ctra de La Granja	14	16	I	E2
Calle Lagar	1	57	I	C2
Calle Lagar	2	58	I	C2
Calle la Laguna	1	23	I	C5
Calle la Laguna	2	16	I	C5
Calle Lapsislázuli	1	11	I	B5
Calle Lapsislázuli	2	12	I	B5
Calle León			I	G1
Calle León	1	3	I	G1
Calle León	4	6	I	G1
Calle la Libertad			I	G1
Calle la Libertad			II	B6
Calle la Libertad			I	F1
Calle la Libertad	1	1	II	B5
Calle la Libertad	1	39	I	G1
Calle la Libertad	2	10	II	B5
Calle la Libertad	2	52	I	G1
Calle la Libertad	13	47	II	B6
Calle la Libertad	30	78	II	B6
Calle la Libertad	45	47	I	F1
Calle la Libertad	62	78	I	F1
Urb Lucerna	1	2	II	A4
Calle los Luceros			I	E4
Calle los Luceros	1	5	I	E4
Calle los Luceros	2	2	I	E4
Calle la Luminaria			I	E1
Calle la Luminaria			II	A6
Calle la Luminaria	1	3	II	A6
Calle la Luminaria	1	3	I	E1
Calle Madrid	9	21	I	E4
Calle Madrid	10	24	I	E4

Literal de Vía	Numeración		Mapa	Hojas
	Desde	Hasta		
Calle Madrid	21	37	I	E4
Calle los Madroños	1	7	I	E4
Calle los Madroños	2	8	I	E4
Calle los Madroños	23	109	I	F5
Calle Maestro Acevedo	1	5	I	B3
Calle Maestro Acevedo	2	24	I	B3
Calle Maestro Acevedo	9	23	I	B3
Calle Maestro Chueca			I	A3
Calle Maestro Chueca	1	1	I	A3
Calle Maestro Guridi	1	31	I	B3
Calle Maestro Guridi	2	20	I	B3
Calle Maestro Joaquín Rodrigo	1	27	I	B3
Calle Maestro Joaquín Rodrigo	2	14	I	B3
Calle Maestro Luna	1	1	I	B3
Calle Maestro Luna	2	4	I	B3
Calle Maestro Serrano	1	11	I	C3
Calle Maestro Serrano	2	28	I	C3
Calle Maestro Serrano	21	27	I	C3
Calle Maestro Zudaire			I	B3
Calle Maestro Zudaire	1	11	I	B3
Calle Maestro Zudaire	2	6	I	B3
Calle Magnolias			I	D2
Calle Magnolias	11	12	I	D1
Calle Magnolias	21	21	I	D2
Calle Magnolias	22	22	I	D2
Calle Malaquita	7	11	I	B5
Calle Malaquita	14	18	I	B5
Calle Mallorca	1	63	II	D5
Calle Mallorca	2	80	II	D5
Calle Manuel de Falla	1	17	I	B3
Calle Manuel de Falla	2	36	I	B3
Calle Mar Cantábrico	1	25	I	C3
Calle Mar Cantábrico	2	10	I	C3
Calle Mar Cantábrico	16	16	I	B2
Calle Mar Cantábrico	37	37	I	B2
Calle Mar de Fora			I	C6
Calle Mar de Fora	1	9	I	C5
Calle Mar de Fora	2	64	I	C5
Calle Mar de Fora	15	15	I	C6
Calle Mar de Fora	68	70	I	C6
Calle Marcelo Martín Bravo	1	7	I	D4
Calle Marcelo Martín Bravo	2	6	I	D4
Calle Marcelo Martín Bravo	13	15	I	C4
Calle Marcelo Martín Bravo	16	20	I	C4
Calle María Zambrano			II	E5

Literal de Vía	Numeración		Mapa	Hojas
	Desde	Hasta		
Calle María Zambrano	1	15	II	E5
Calle María Zambrano	2	56	II	E5
Calle Mariano Benlliure			I	F3
Calle Mariano Benlliure	1	29	I	F3
Calle Mariano Benlliure	2	20	I	F3
Calle Mariano Benlliure	33	47	I	F3
Calle las Marismas	1	11	I	C5
Calle las Marismas	2	8	I	C5
Calle Marqués de la Valdavia	1	23	I	E3
Calle Marqués de la Valdavia	2	20	I	E3
Calle Mataespesa	1	1	I	D3
Calle Mataespesa	2	2	I	D3
Calle Matalpino			I	E2
Calle Matalpino	1	3	I	E2
Calle Matalpino	8	22	I	E2
Calle Maximino Idígoras	1	1	I	D4
Calle Maximino Idígoras	2	2	I	D4
Calle las Mayas	2	18	II	A6
Calle Mayor de Fontenebro			II	F5
Calle Mayor de Fontenebro	238	238	II	F5
Plaza Mayor de Fontenebro			II	G4
Plaza Mayor de Fontenebro	167	167	II	G4
Calle Mayordomos			II	B6
Calle Mayordomos			I	G1
Calle Mayordomos	36	36	II	B6
Calle Mayordomos	36	36	I	G1
Calle Mdor. de la Sierra			II	E5
Calle Mdor. de la Sierra			II	D5
Calle Mdor. de la Sierra	1	5	II	D5
Calle Mdor. de la Sierra	2	16	II	D5
Calle Mdor. de la Sierra	7	25	II	E5
Calle Mdor. de la Sierra	18	18	II	E5
Calle Mdor. del Peñón de Ifach	1	11	II	E5
Calle Mdor. del Peñón de Ifach	2	24	II	E5
Calle Mesonera			II	C5
Calle Mesonera	2	2	II	C5
Calle Mestas	2	4	I	D4
Calle Mestas	6	6	I	E5
Calle Mirador de Aitana	2	30	II	D5
Calle Mirador de Cuenca	1	23	II	E5
Calle Mirador de Cuenca	2	24	II	E5
Calle Mirador de Despeñaperros	5	35	II	E5
Calle Mirador de Despeñaperros	6	38	II	E5
Calle Mirador de Gredos	1	35	II	D5
Calle Mirador de Gredos	2	26	II	D5

Literal de Vía	Numeración		Mapa	Hojas
	Desde	Hasta		
Calle Mirador de la Maliciosa	1	3	II	D5
Calle Mirador de la Maliciosa	2	4	II	D5
Calle Mirador de la Peñota			II	E5
Calle Mirador de la Peñota	1	5	II	E5
Calle Mirador de Siete Picos	2	6	II	D5
Calle Mirador de Tibidabo	1	15	II	D5
Calle Mirador de Tibidabo	2	18	II	D5
Calle Mirador del Alto del Rey	1	35	II	D5
Calle Mirador del Alto del Rey	2	24	II	D5
Calle Mirador del Guadarrama	2	12	II	D5
Calle Mirador del Moncayo	1	39	II	D5
Calle Mirador del Ocejón	1	11	II	D5
Calle Mirador del Ocejón	2	12	II	D5
Calle Mirador del Tajo	1	29	II	D5
Calle Mirador del Tajo	2	18	II	D5
Paseo Mirasierra			I	G1
Paseo Mirasierra			II	B6
Paseo Mirasierra	1	9	I	G1
Paseo Mirasierra	1	19	II	B6
Paseo Mirasierra	2	10	I	G1
Paseo Mirasierra	2	16	II	B6
Paseo Mirasierra	11	19	I	G2
Paseo Mirasierra	12	16	I	G2
Calle Modesto Romero	1	7	I	B3
Calle Modesto Romero	2	4	I	B3
Calle los Molinos	1	1	I	D3
Calle los Molinos	2	8	I	D3
Calle el Monte			II	C6
Calle el Monte			II	B6
Calle el Monte			I	G1
Calle el Monte	1	13	II	B6
Calle el Monte	1	33	I	G1
Calle el Monte	2	32	II	B6
Calle el Monte	2	44	I	G1
Calle el Monte	42	44	II	C6
Calle el Monte	44	44	II	C6
Urb Montealto	1	29	I	G1
Urb Montealto	1	29	II	C6
Urb Montealto	2	30	I	G1
Urb Montealto	2	30	II	C6
Urb Montenebros I	1	51	I	F4
Urb Montenebros I	2	76	I	F4
Calle Morales Antuñano	1	11	I	D4
Calle Morales Antuñano	2	14	I	D4
Ctra Moralzarzal			I	F1

Literal de Vía	Numeración		Mapa	Hojas
	Desde	Hasta		
Ctra Moralzarzal			II	B5
Ctra Moralzarzal			II	B6
Ctra Moralzarzal			I	F2
Ctra Moralzarzal	2	10	I	F2
Ctra Moralzarzal	5	25	I	F2
Ctra Moralzarzal	12	18	II	B6
Ctra Moralzarzal	12	18	I	F1
Ctra Moralzarzal	22	22	II	B5
Ctra Moralzarzal	27	31	II	B6
Ctra Moralzarzal	27	31	I	F1
Ctra Moralzarzal	33	43	II	B5
Calle las Moreras	1	1	I	F5
Calle las Moreras	2	10	I	F5
Calle Narciso Martínez Cabezas			I	E4
Calle Narciso Martínez Cabezas	5	5	I	E4
Calle Narciso Martínez Cabezas	11	11	I	E3
Calle Narciso Martínez Cabezas	14	22	I	E4
Calle Narciso Martínez Cabezas	34	34	I	E3
Calle los Nardos	1	5	I	D6
Calle los Nardos	2	2	I	D6
Calle Navacerrada	1	8	I	E5
Calle Navacerrada	17	19	I	E5
Ctra de Navacerrada			I	E1
Ctra de Navacerrada			III	A1
Ctra de Navacerrada	1	3	I	E1
Calle las Navazuelas	1	17	II	C6
Calle las Navazuelas	1	17	I	H1
Calle las Navazuelas	2	16	I	H1
Calle las Navazuelas	2	16	II	C6
Calle Nicolasa Fernández	1	23	I	C4
Calle Nicolasa Fernández	2	26	I	C4
Calle el Norte	1	7	II	B5
Calle el Norte	2	6	II	B5
Calle el Norte	10	12	II	B5
Plaza el Norte			II	B5
Plaza el Norte	1	1	II	B5
Calle Nueva	1	75	I	C5
Calle Nueva	2	76	I	C5
Calle la Oca	10	10	II	E5
Calle la Oca	11	12	II	E5
Calle la Oca	13	18	II	E5
Calle la Oca	91	91	II	E5
Calle la Paloma	1	9	II	E5
Calle la Paloma	92	100	II	E5
Calle Pardo de Santallana			I	D4

Literal de Vía	Numeración		Mapa	Hojas
	Desde	Hasta		
Calle Pardo de Santallana			I	D3
Calle Pardo de Santallana	1	7	I	D4
Calle Pardo de Santallana	2	6	I	D4
Calle Pardo de Santallana	10	16	I	D3
Calle Pardo de Santallana	13	13	I	D3
Calle Pardo de Santallana	17	25	I	D3
Calle Pardo de Santallana	34	72	I	C3
Calle Pardo de Santallana	37	79	I	C3
Urb Parquesierra			I	D3
Urb Parquesierra	1	1	I	D3
Urb Parquesierra	2	6	I	D3
Urb Parquesierra	7	12	I	D3
Urb Parquesierra	13	13	I	D3
Urb Parquesierra	14	18	I	D3
Urb Parquesierra	19	24	I	D3
Urb Parquesierra	25	25	I	D3
Calle Pasaje la Piscina Delfe	3	3	I	D3
Calle Paseo del Río Guadarrama			I	E4
Calle Paseo del Río Guadarrama			I	D4
Calle Paseo del Río Guadarrama			I	D3
Calle Paseo del Río Guadarrama			I	B3
Calle Paseo del Río Guadarrama	1	11	I	D4
Calle Paseo del Río Guadarrama	2	10	I	E4
Calle Paseo del Río Guadarrama	12	14	I	D4
Calle Paseo del Río Guadarrama	13	35	I	D3
Calle Paseo del Río Guadarrama	16	26	I	D3
Calle Paseo del Río Guadarrama	35	35	I	D3
Calle Paseo del Río Guadarrama	35	37	I	D3
Calle Paseo del Río Guadarrama	41	41	I	B3
Calle Pedro García Ormaechea	1	7	I	D5
Calle Pedro García Ormaechea	2	12	I	D5
Calle Pedro García Ormaechea	7	13	I	D5
Calle Pedro López	1	7	I	E3
Calle Pedro López	2	20	I	E3
Calle Peña de la Muela	1	13	I	H1
Calle Peña de la Muela	1	13	II	C6
Calle Peña de la Muela	2	20	II	C6
Calle Peña de la Muela	2	20	I	H1
Calle Peña del Águila	53	53	II	H3
Calle Peña del Águila	178	179	II	G4
Calle Peña Tejonera			II	G5
Calle Peña Tejonera	194	195	II	G5
Calle Peña Tejonera	212	215	II	G5
Calle Peñalara			I	F2
Calle Peñalara			I	E1

Literal de Vía	Numeración		Mapa	Hojas
	Desde	Hasta		
Calle Peñalara	1	1	I	F2
Calle Peñalara	4	4	II	A6
Calle Peñalara	7	7	I	E1
Urb Peñanevada I	1	3	I	E3
Urb Peñanevada I	4	11	I	E3
Urb Peñanevada I	12	13	I	E3
Urb Peñanevada I	14	17	I	E3
Urb Peñanevada II			II	B5
Urb Peñanevada II	1	7	II	B5
Urb Peñanevada II	4	4	II	B5
Urb Peñanevada II	8	11	II	B5
Calle el Peñote	1	13	II	C6
Calle el Peñote	1	13	I	H1
Calle la Perdiz			II	G5
Calle la Perdiz	206	208	II	G5
Calle la Perdiz	209	214	II	G5
Calle la Perdiz	218	224	II	F5
Calle la Perdiz	246	256	II	F5
Calle la Perdiz	255	255	II	F5
Calle la Perdiz	259	261	II	G5
Calle la Perdiz	262	264	II	G5
Calle la Perdiz	265	266	II	G5
Calle la Perdiz	267	269	II	G5
Calle la Perdiz	270	271	II	G5
Calle la Perdiz	272	273	II	G5
Calle Perdón	34	45	I	E6
Calle Perdón	46	57	I	E6
Calle Pereda	1	5	I	E4
Calle Pereda	2	2	I	E4
Urb la Pérgola			I	G1
Urb la Pérgola			II	B6
Urb la Pérgola	1	9	I	G1
Urb la Pérgola	10	12	I	G1
Urb la Pérgola	13	17	I	G1
Urb la Pérgola	13	17	II	B6
Calle las Petunias	2	4	I	D6
Calle Pico de Cotos	20	21	I	E5
Calle Pico de Cotos	57	58	I	E5
Calle Pico de Cotos	59	63	I	E5
Calle Pico de la Maliciosa	114	114	I	E6
Calle Pico de la Peña	95	97	I	E6
Calle Pico de la Peña	98	99	I	E6
Calle Pico de la Sierrona	112	112	I	E6
Calle Pico de la Sierrona	121	121	I	E6
Calle Pico de la Sierrona	122	129	I	E6

Literal de Vía	Numeración		Mapa	Hojas
	Desde	Hasta		
Calle Pico de la Sierrona	130	130	I	E6
Calle Pico de la Sierrona	131	136	I	E6
Calle Pico de Peñalara			I	E5
Calle Pico de Peñalara	6	7	I	E5
Calle Pico de Peñalara	22	25	I	E5
Calle Pico de Peñalara	23	23	I	E5
Calle Pico de Peñalara	39	42	I	E5
Calle Pico de Peñalara	43	44	I	E5
Calle Pico de Peñalara	53	55	I	E5
Calle Pico de Peñalara	56	56	I	E5
Calle Pico del Águila			I	E6
Calle Pico del Águila	113	120	I	E6
Calle Piedrahita	1	3	I	E2
Calle Piedrahita	2	44	I	E2
Calle los Pinos	1	5	I	F5
Calle Pintor Murillo	1	7	I	C4
Calle Pintor Murillo	2	4	I	C4
Calle Pintor Murillo	8	24	I	C3
Calle Pintor Murillo	15	19	I	C3
Calle Pintor Murillo	19	27	I	C3
Psaje Pintor Murillo	10	10	I	D3
Calle Pintor Sorolla	1	9	I	C4
Calle Pintor Sorolla	2	14	I	C4
Calle Pío XII	1	19	I	E3
Calle Pío XII	2	20	I	E3
Calle Playa de la Lanzada	1	47	I	C5
Calle Playa de la Lanzada	2	2	I	C5
Calle Playa de Louro			I	D6
Calle Playa de Louro			I	D5
Calle Playa de Louro	1	1	I	D5
Calle Playa de Louro	2	2	I	D5
Calle Playa de Louro	3	3	I	D6
Calle Playa de Louro	6	8	I	D6
Calle Playa Frexeira			I	D6
Calle Playa Frexeira			I	D5
Calle Playa Frexeira	1	5	I	D5
Calle Playa Frexeira	2	6	I	D5
Calle Playa Frexeira	9	11	I	D6
Calle Playa Frexeira	10	12	I	D6
Calle Playa Samil			I	D6
Calle Playa Samil	1	7	I	D5
Calle Playa Samil	2	10	I	D5
Calle Playa Samil	9	15	I	D6
Calle Playa Samil	12	18	I	D6
Calle Plomo (Polígono 29)	1	23	I	B4

Literal de Vía	Numeración		Mapa	Hojas
	Desde	Hasta		
Calle Plomo (Polígono 29)	2	24	I	B4
Polig Polígono Industrial 5	1	5	I	E2
Polig Polígono Industrial 5	2	16	I	E2
Polig Polígono Industrial 5	9	27	I	E2
Calle Portillo de la Mina	14	16	II	G3
Calle Portillo de la Mina	68	68	II	G3
Calle Portillo de la Mina	108	110	II	F3
Calle Portillo de la Mina	121	121	II	F3
Calle Portillo de la Mina	132	133	II	F4
Calle Pradera de la Cierva	36	45	II	H4
Calle Pradera de la Cierva	46	51	II	H4
Calle Pradillo Herrero	1	5	I	F4
Calle Pradillo Herrero	2	2	I	F4
Urb Prado Boyal	4	4	I	F1
Urb Prado de los Enebro	1	23	I	F4
Urb Prado de los Enebro	24	39	I	F4
Urb Prado de los Enebro	40	55	I	F4
Urb Prado de los Enebro	56	78	I	F4
Calle Prado Manzano	6	10	II	C5
Urb Prados de la Poveda			II	A4
Urb Prados de la Poveda	1	3	II	A4
Urb Prados de la Poveda	4	22	II	A4
Urb Prados de la Poveda	23	27	II	A4
Calle Prados del Castrillo	1	3	I	F4
Calle Prados del Castrillo	11	11	I	F5
Calle Prados del Castrillo	27	41	I	F4
Urb Prados del Oeste			II	B6
Urb Prados del Oeste			I	F1
Urb Prados del Oeste	1	15	I	F1
Urb Prados del Oeste	1	15	II	B6
Urb Prados del Oeste	16	23	II	B6
Urb Prados del Oeste	16	23	I	F1
Urb Prados del Oeste	24	33	I	F1
Urb Prados del Oeste	24	33	II	B6
Urb Prados del Oeste	34	37	I	F1
Urb Prados del Oeste	38	42	II	B6
Urb Prados del Oeste	38	42	I	F1
Urb Prados del Oeste	43	52	I	F1
Urb Prados del Oeste	43	52	II	B6
Urb Prados del Oeste	53	61	I	F1
Urb Prados del Oeste	53	61	II	B6
Urb Prados del Oeste	62	70	II	B6
Urb Prados del Oeste	62	70	I	F1
Urb Princialba			I	C3
Urb Princialba	1	6	I	C3

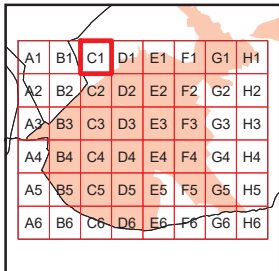
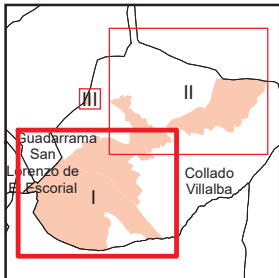
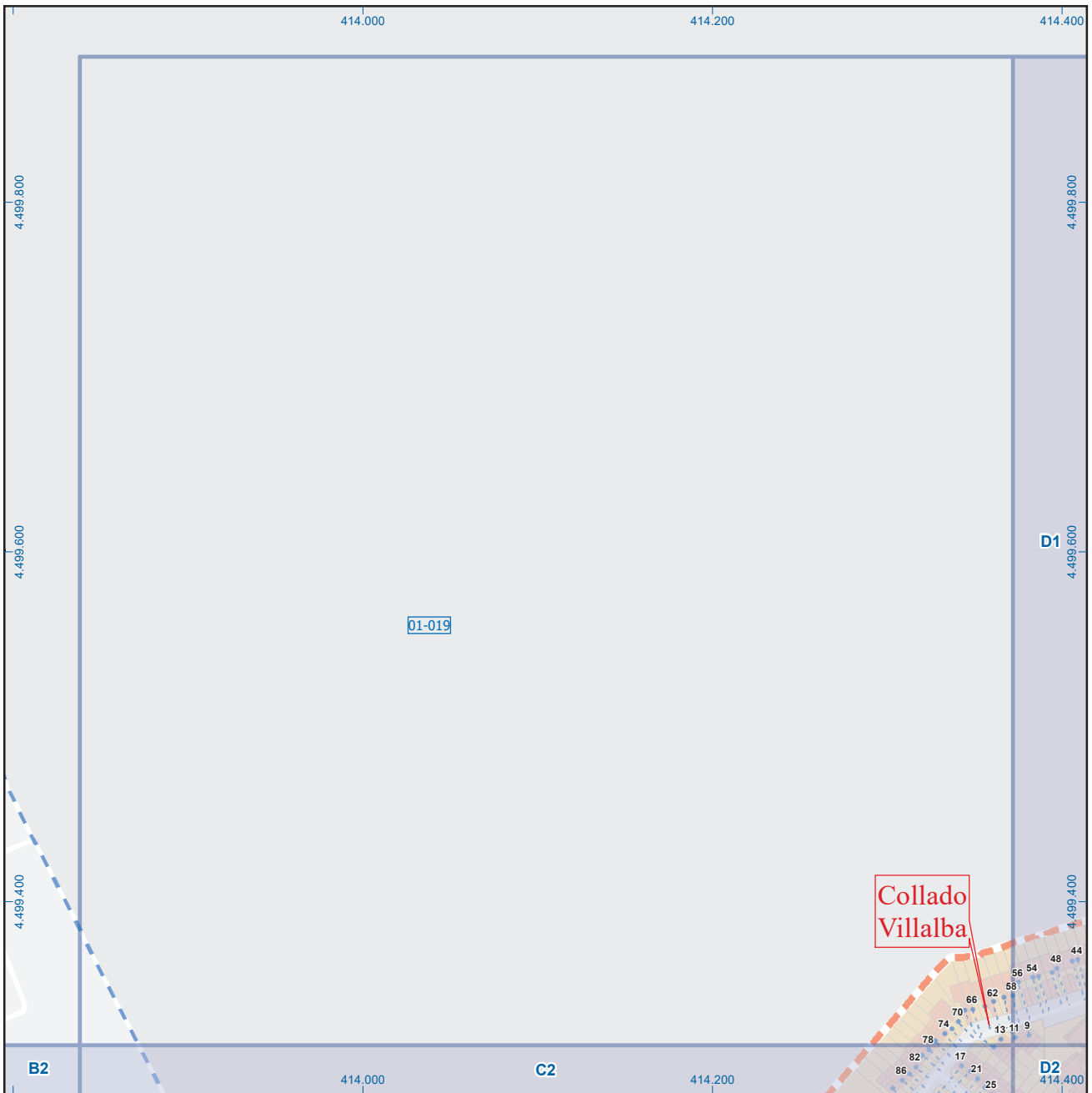
Literal de Vía	Numeración		Mapa	Hojas
	Desde	Hasta		
Urb Princialba	7	8	I	C3
Urb Princialba	9	9	I	C3
Urb Princialba	10	15	I	C3
Plaza Príncipe de España			I	D4
Plaza Príncipe de España	3	5	I	D4
Urb Pryconsa			I	B5
Urb Pryconsa	1	22	I	B5
Urb Pryconsa	23	25	I	B5
Calle Puerto de Guadarrama	2	8	I	B4
Calle Puerto de Guadarrama	3	3	I	B4
Calle Rafael Alberti			I	E4
Calle Rafael Alberti	1	3	I	D4
Calle Rafael Alberti	11	15	I	E4
Calle Rafael Alberti	14	22	I	E4
Calle Real			I	E3
Calle Real			I	D4
Calle Real	1	37	I	D4
Calle Real	2	34	I	D4
Calle Real	48	58	I	E3
Calle Real	59	65	I	E3
Calle Real	62	62	I	E3
Trva Real	4	4	I	D4
Calle Reventón	1	9	I	E6
Calle Reventón	10	11	I	E6
Calle Rincón de las Eras			I	D2
Calle Rincón de las Eras	1	1	I	D2
Calle Rincón de las Eras	2	18	I	D2
Calle Río Nalón	2	16	I	F3
Calle Río Nalón	5	9	I	F3
Calle Río Narcea	2	12	I	F3
Calle Río Navia	1	5	I	F3
Calle Río Sella	1	3	I	F3
Calle Río Sella	2	4	I	F3
Calle el Romeral			I	G5
Calle el Romeral	1	3	I	G5
Calle el Romeral	2	16	I	G5
Calle el Romeral	11	11	I	G5
Calle Rondón	2	6	I	F2
Calle Rondón	2	6	II	A6
Calle la Rosaleda	1	23	I	F4
Calle las Rosas			I	D6
Calle las Rosas	1	19	I	D6
Calle las Rosas	2	16	I	D6
Calle Rotonda de Almanzor	33	34	I	E5
Calle Rubén Darío	1	1	I	E3

Literal de Vía	Numeración		Mapa	Hojas
	Desde	Hasta		
Calle Rubén Darío	2	2	I	E3
Calle Rubén Darío	4	8	I	E4
Calle el Ruiseñor	228	232	II	F5
Calle Ruiz de Alarcón			I	E5
Calle Ruiz de Alarcón			I	E4
Calle Ruiz de Alarcón	1	1	I	E5
Calle Ruiz de Alarcón	3	9	I	E4
Calle Ruiz de Alarcón	4	12	I	E4
Calle Ruperto Chapí	10	12	I	A3
Calle San Antonio			I	D6
Calle San Antonio	1	29	I	D6
Calle San Antonio	2	16	I	D6
Calle San Blas			II	B5
Calle San Blas			I	G1
Calle San Blas	1	11	II	B5
Calle San Blas	2	28	II	B5
Calle San Blas	7	21	I	G1
Calle San Blas	18	36	I	G1
Calle San Fernando			I	E4
Calle San Fernando	8	10	I	E4
Calle San Fernando	27	27	I	E4
Calle San José	9	33	I	C3
Calle San José	10	56	I	C3
Calle San José	33	47	I	C3
Calle Santa Emilia	31	55	I	A3
Calle Santa Emilia	61	61	I	A3
Calle Santa Teresa de Jesús			I	C3
Calle Santa Teresa de Jesús	3	15	I	C3
Calle Santa Teresa de Jesús	4	6	I	C3
Calle Santa Teresa de Jesús	6	6	I	C3
Calle Santa Teresa de Jesús	6	14	I	C3
Calle Santiago Apóstol	1	7	I	D4
Calle Santiago Apóstol	2	4	I	D4
Calle el Santo			II	B5
Calle el Santo	1	3	II	B5
Calle el Santo	2	8	II	B5
Calle los Sauces	1	5	I	F5
Calle los Sauces	2	6	I	F5
Calle Segovia			I	E3
Calle Segovia	1	1	I	E4
Calle Segovia	2	6	I	E4
Calle Segovia	7	17	I	E3
Calle Segovia	14	16	I	E3
Calle Segovia	16	16	I	E3
Urb Semisierra			I	B2

Literal de Vía	Numeración		Mapa	Hojas
	Desde	Hasta		
Urb Semisierra	6	11	I	B2
Calle Serafín Gómez Bonilla	1	9	I	D4
Calle Serafín Gómez Bonilla	2	16	I	D4
Calle Sierra Aitana	1	13	I	E2
Calle Sierra Aitana	2	8	I	E2
Calle Sierra de Cazorla	5	11	I	E2
Calle Sierra de Cazorla	8	12	I	E2
Calle Sierra del Castillo			I	E2
Calle Sierra del Castillo	1	5	I	E2
Calle Sierra Espadán	1	11	I	E2
Calle Sierra Espadán	2	14	I	E2
Plaza de la Sierra			I	D3
Plaza de la Sierra	1	1	I	D3
Calle Siete Picos	87	89	I	E5
Calle Siete Picos	90	90	I	E5
Calle Silicio (Polígono 29)	1	3	I	B4
Calle Silicio (Polígono 29)	2	4	I	B4
Calle del Sol	1	9	I	D4
Urb el Soto	1	2	II	A4
Urb el Soto	3	16	II	A4
Urb el Soto	17	18	II	A4
Avda las Suertes			I	E5
Avda las Suertes	9	12	I	E5
Avda las Suertes	13	14	I	E5
Avda las Suertes	15	16	I	E5
Avda las Suertes	35	35	I	E5
Avda las Suertes	64	66	I	E5
Avda las Suertes	83	84	I	E5
Avda las Suertes	85	86	I	E5
Avda las Suertes	93	94	I	E6
Avda las Suertes	100	100	I	E6
Avda las Suertes	101	102	I	E6
Avda las Suertes	106	108	I	E6
Avda las Suertes	109	111	I	E6
Calle Tambre	1	17	II	E5
Calle Tambre	2	8	II	E5
Calle Tomás Bretón	11	27	I	B3
Calle Tomás Bretón	16	38	I	B3
Calle Tomás Bretón	37	43	I	B2
Calle Tomás Bretón	52	60	I	B2
Calle Tomás Martín			I	E4
Calle Tomás Martín	8	8	I	E4
Calle Tomás Martín	9	45	I	E4
Calle Tomillar	1	13	I	D5
Calle Tomillar	2	6	I	D5

Literal de Vía	Numeración		Mapa	Hojas
	Desde	Hasta		
Calle Tomillar	6	6	I	D5
Calle Tomillar	10	34	I	C5
Calle Tomillar	15	23	I	C5
Calle los Tomillos	1	11	I	G5
Calle los Tomillos	2	6	I	G5
Calle de las Trece Rosas			II	B5
Calle de las Trece Rosas	4	8	II	B5
Calle Trinidad	1	27	I	E4
Calle Trinidad	2	34	I	E4
Calle Trinidad	33	33	I	E4
Calle Tulipanes	1	13	I	D6
Calle Tulipanes	2	14	I	D6
Urb los Valles			I	D2
Urb los Valles	13	17	I	D2
Urb los Valles	18	20	I	D2
Calle Vanadio (Polígono 29)	7	9	I	B4
Calle Vanadio (Polígono 29)	10	12	I	B4
Calle Vanadio (Polígono 29)	13	16	I	B4
Calle Vanadio (Polígono 29)	17	19	I	B4
Calle Veintinueve de Octubre	1	1	I	C4
Calle Veintinueve de Octubre	12	12	I	C5
Calle Velázquez	1	7	I	D4
Calle Velázquez	2	10	I	D4
Calle la Venta			I	D3
Calle la Venta	12	18	I	D3
Calle la Venta	21	57	I	D3
Cmno Ventas del Escorial			I	B3
Cmno Ventas del Escorial	16	24	I	B3
Cmno Ventas del Escorial	36	42	I	A3
Urb Villalba 20	1	12	I	F4
Urb Villalba 20	13	20	I	F4
Calle Virgen de El Enebral	1	15	II	B6
Calle Virgen de El Enebral	1	15	I	F1
Calle Virgen de El Enebral	2	20	I	F1
Calle Virgen de El Enebral	2	20	II	B6
Calle Virgen de la Cabeza	1	7	I	E4
Calle Virgen de la Cabeza	23	27	I	E4
Calle Virgen de la Cabeza	41	47	I	F4
Calle Virgen de la Paz	5	5	I	D4
Calle Virgen de la Paz	9	9	I	D4
Calle Virgen del Pilar	1	7	I	E4
Calle Virgen del Pilar	2	28	I	E4
Calle los Zarzalones			I	E2
Calle los Zarzalones	1	1	I	E2
Calle los Zarzalones	4	37	I	E2

Literal de Vía	Numeración		Mapa	Hojas
	Desde	Hasta		
Calle Zunzunegui			I	E4
Calle Zunzunegui	1	5	I	E4
Calle Zunzunegui	2	12	I	E4



Collado Villalba

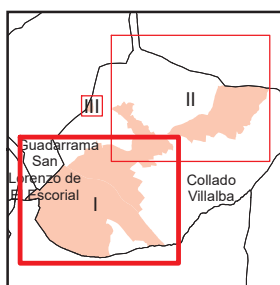
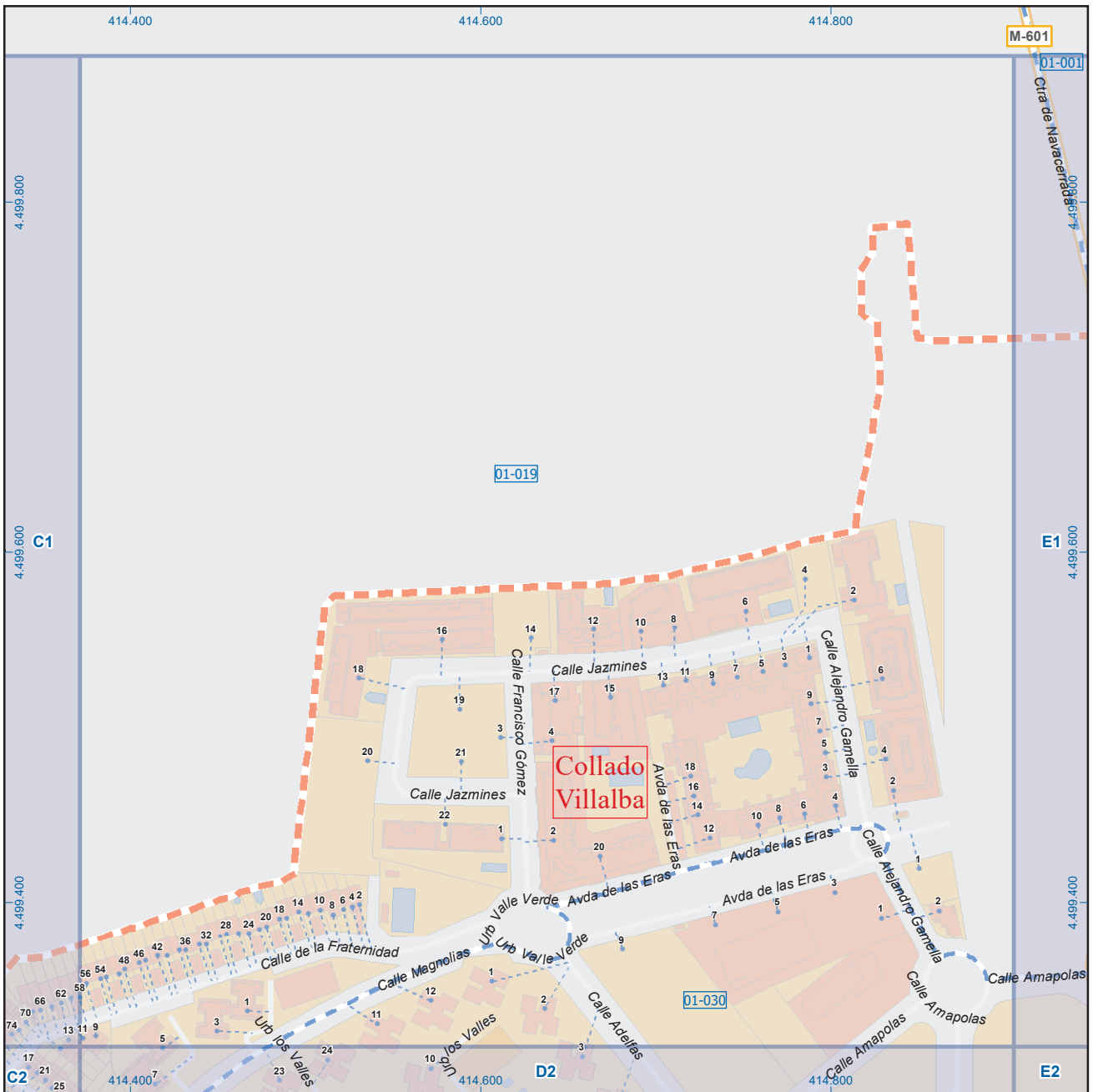
Leyenda



Dirección General de Economía
CONSEJERÍA DE ECONOMÍA,
HACIENDA Y EMPLEO

0 20 40 m
ESCALA GRÁFICA

Mapa I - C1



Collado Villalba

Leyenda

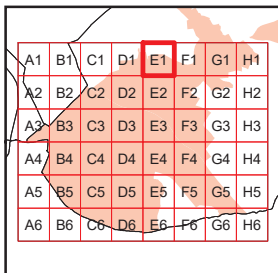
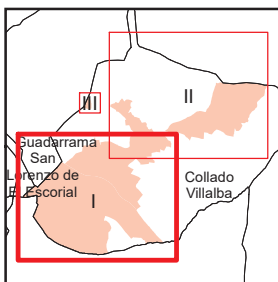
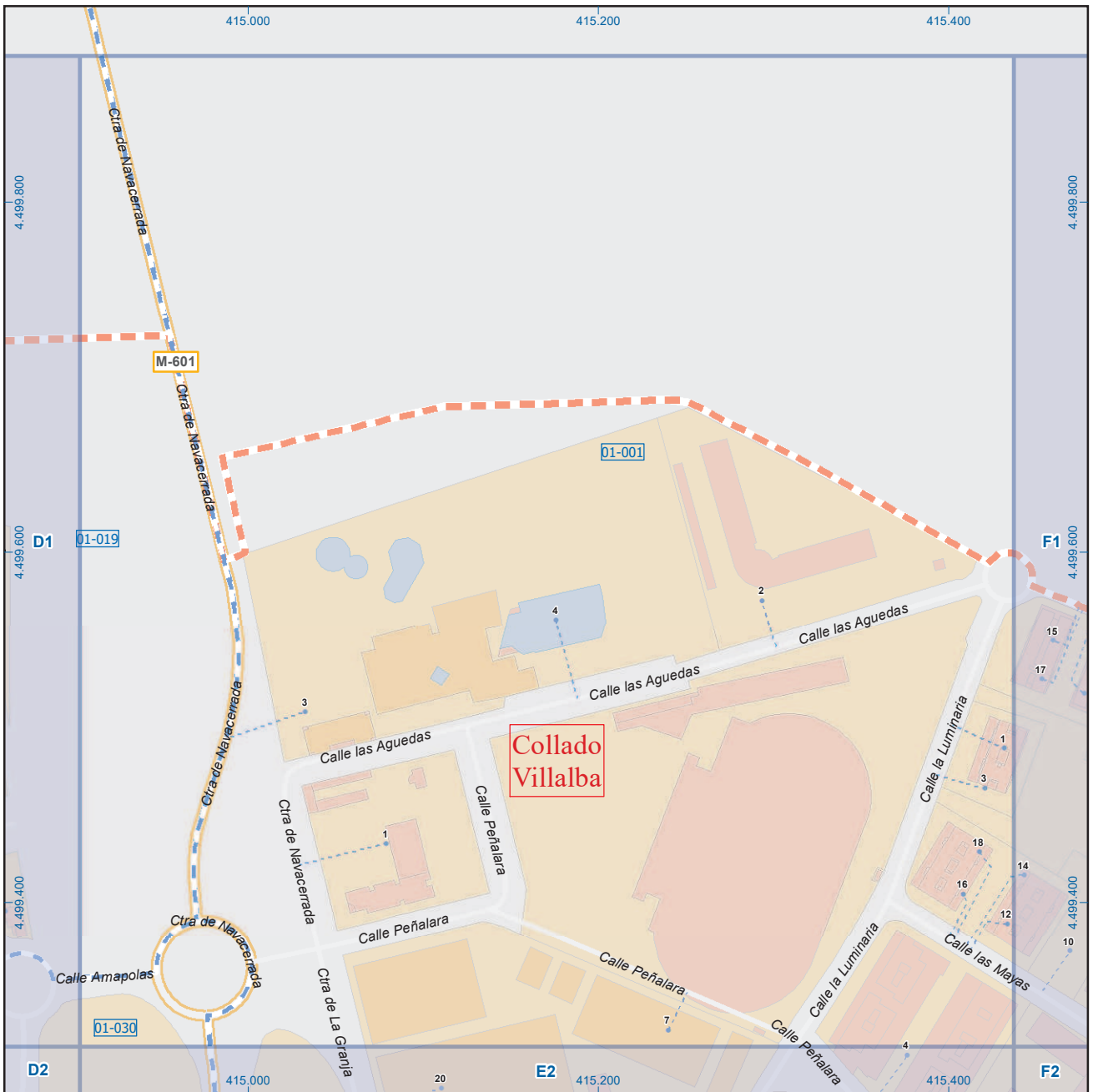


Dirección General de Economía
CONSEJERÍA DE ECONOMÍA,
HACIENDA Y EMPLEO



ESCALA GRÁFICA

Mapa I - D1



Collado Villalba

Leyenda

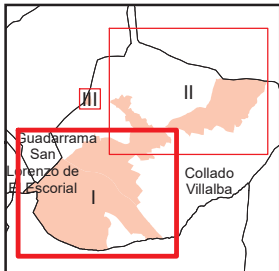


Dirección General de Economía
CONSEJERÍA DE ECONOMÍA,
HACIENDA Y EMPLEO



ESCALA GRÁFICA

Mapa I - E1



A1	B1	C1	D1	E1	F1	G1	H1
A2	B2	C2	D2	E2	F2	G2	H2
A3	B3	C3	D3	E3	F3	G3	H3
A4	B4	C4	D4	E4	F4	G4	H4
A5	B5	C5	D5	E5	F5	G5	H5
A6	B6	C6	D6	E6	F6	G6	H6

Collado Villalba

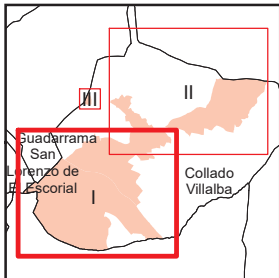
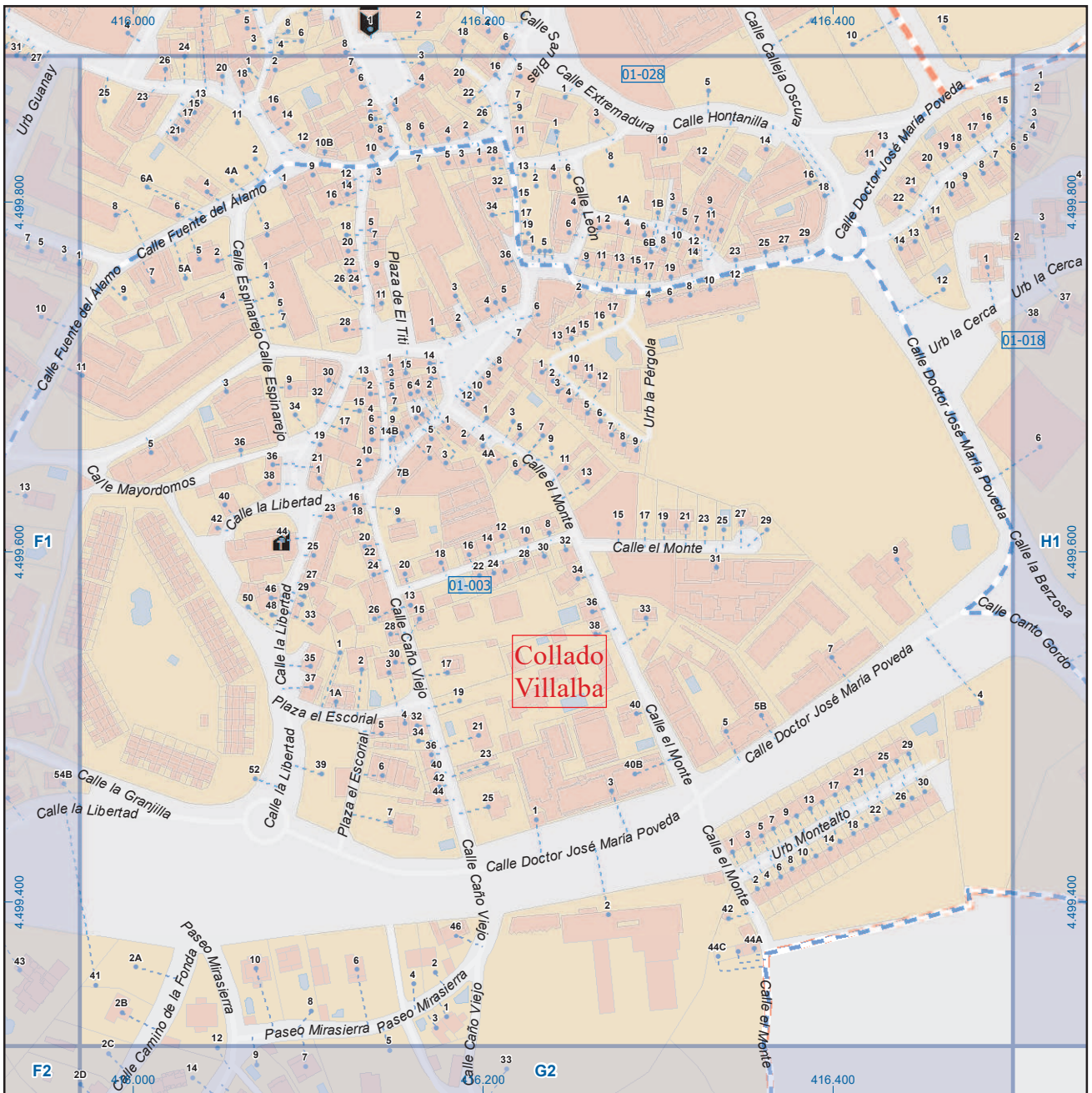
Leyenda

	Meco	perímetro y nombre de núcleo de población
	01-002	límite municipal; sección censal
	M-608	autopistas y autovías; carreteras principales
	M-618	carreteras secundarias; otras carreteras
		sanidad; ayuntamiento; estación cercanías
		línea de ferrocarril; línea de metro ligero
		boca de metro; estación metro ligero
	1	paseillos; número de portal
	Calle	calles; parroquias


 Dirección General de Economía
 CONSEJERÍA DE ECONOMÍA,
 HACIENDA Y EMPLEO



Mapa I - F1



Collado Villalba

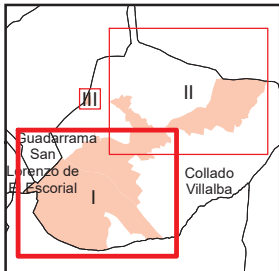
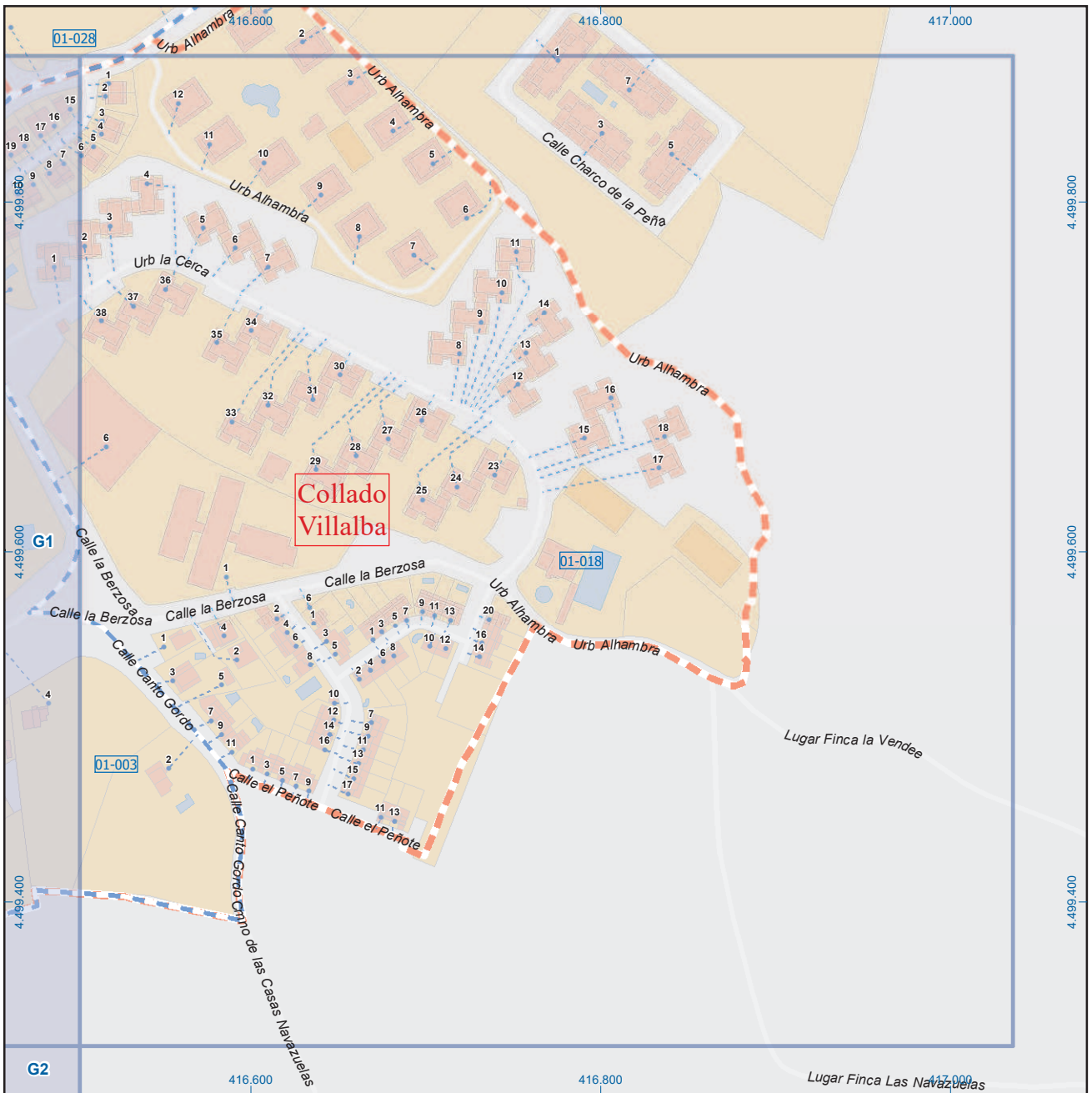
Leyenda



Dirección General de Economía
CONSEJERÍA DE ECONOMÍA,
HACIENDA Y EMPLEO



Mapa I - G1



Collado Villalba

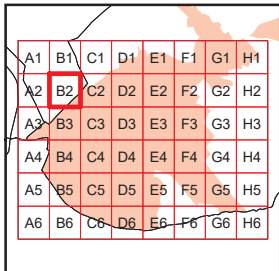
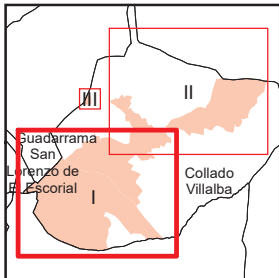
Leyenda

	Meco	perímetro y nombre de núcleo de población
	01-002	límite municipal; sección censal
	A-6	autopistas y autovías; carreteras principales
	M-604	carreteras secundarias; otras carreteras
		sanidad; ayuntamiento; estación cercanías
		línea de ferrocarril; línea de metro ligero
		boca de metro; estación metro ligero
	1	paseillos; número de portal
	Calle	calles; parroquias

Dirección General de Economía
 CONSEJERÍA DE ECONOMÍA,
 HACIENDA Y EMPLEO

ESCALA GRÁFICA

Mapa I - H1



Collado Villalba

Legenda

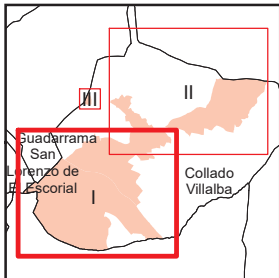
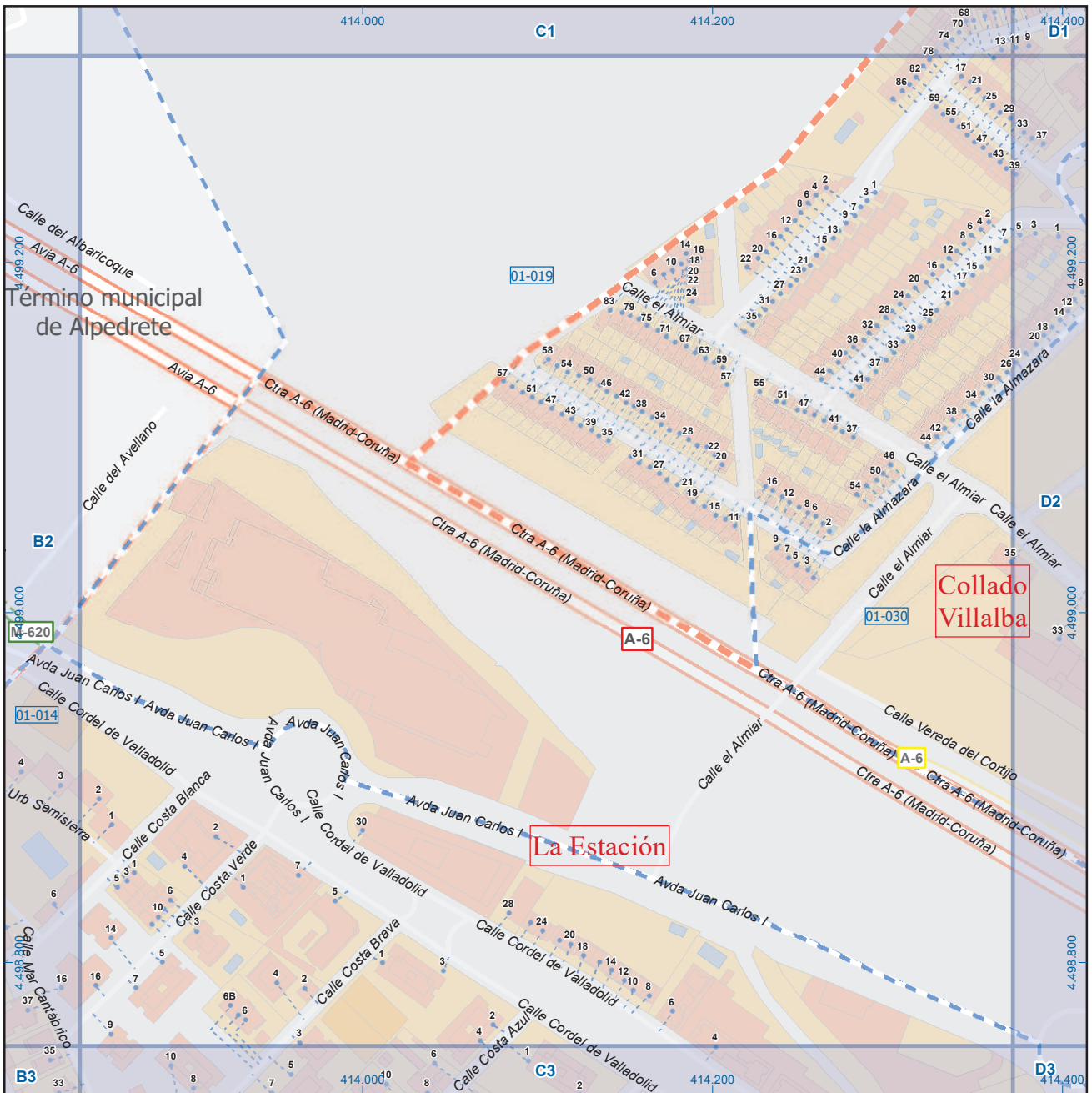
	Meco	perímetro y nombre de núcleo de población
	01-002	límite municipal; sección censal
	M-608	autopistas y autovías; carreteras principales
	M-604	carreteras secundarias; otras carreteras
		sanidad; ayuntamiento; estación cercanías
		línea de ferrocarril; línea de metro ligero
	ML	boca de metro; estación metro ligero
	1	paseillos; número de portal
	Calle	calles; parroquias



Dirección General de Economía
CONSEJERÍA DE ECONOMÍA,
HACIENDA Y EMPLEO



Mapa I - B2

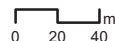


Collado Villalba

Legenda

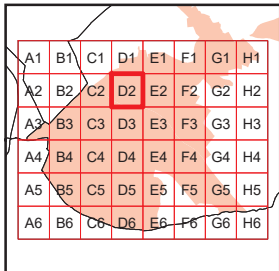
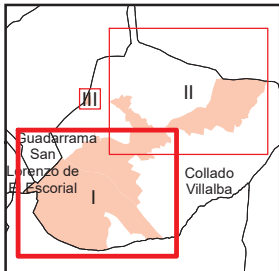


Dirección General de Economía
CONSEJERÍA DE ECONOMÍA,
HACIENDA Y EMPLEO



ESCALA GRÁFICA

Mapa I - C2

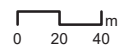


Collado Villalba

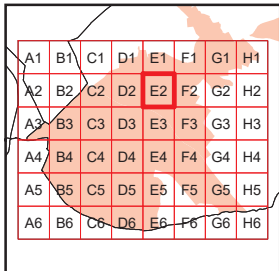
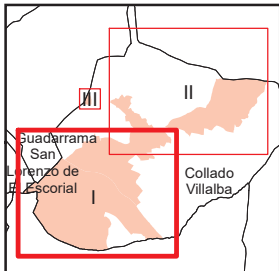
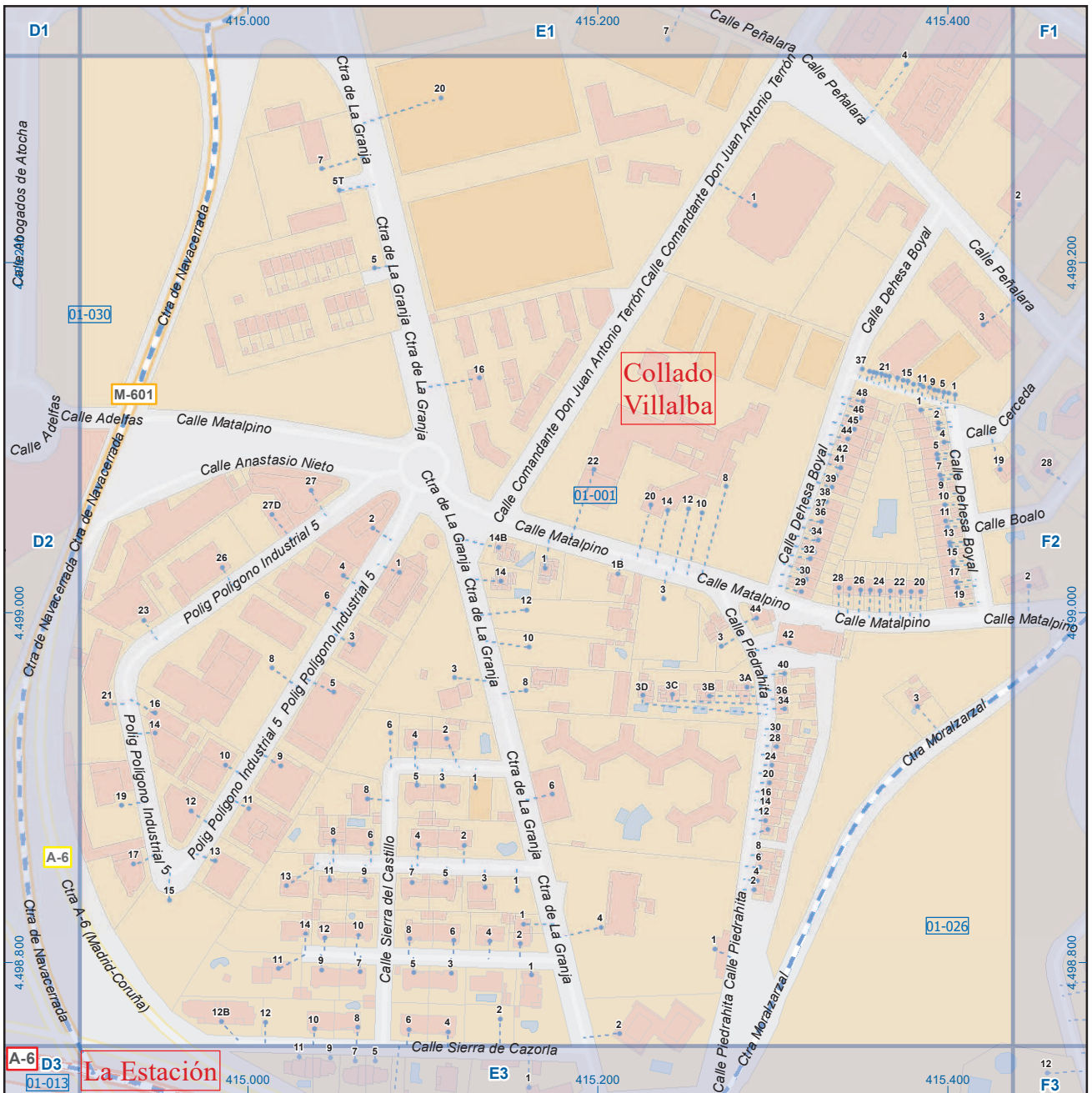
Leyenda

	Meco	perímetro y nombre de núcleo de población
	01-002	límite municipal; sección censal
	M-608	autopistas y autovías; carreteras principales
	M-604	carreteras secundarias; otras carreteras
		sanidad; ayuntamiento; estación cercanías
		línea de ferrocarril; línea de metro ligero
		boca de metro; estación metro ligero
	1	paseillos; número de portal
	Calle	calles; parroquias


 Dirección General de Economía
 CONSEJERÍA DE ECONOMÍA,
 HACIENDA Y EMPLEO


 ESCALA GRÁFICA

Mapa I - D2



Collado Villalba

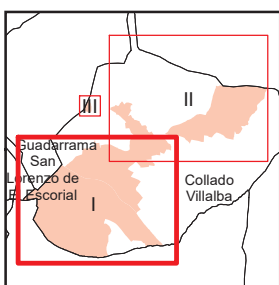
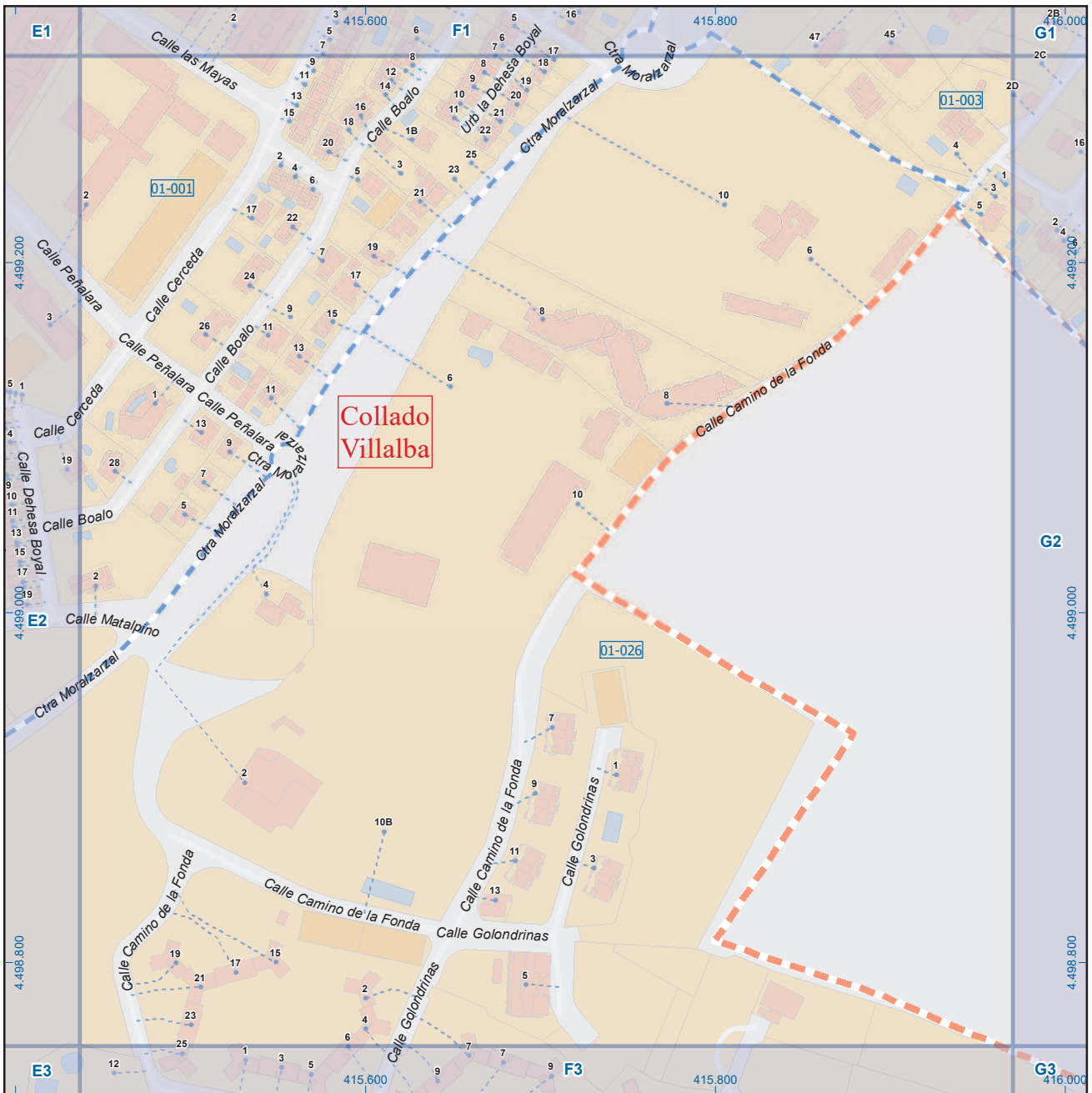
Leyenda

	Meco	perímetro y nombre de núcleo de población
	01-002	límite municipal; sección censal
	M-608	autopistas y autovías; carreteras principales
	M-604	carreteras secundarias; otras carreteras
		sanidad; ayuntamiento; estación cercanías
		línea de ferrocarril; línea de metro ligero
		boca de metro; estación metro ligero
	1	paseillos; número de portal
	Calle	calles; parroquias


 Dirección General de Economía
 CONSEJERÍA DE ECONOMÍA,
 HACIENDA Y EMPLEO


 ESCALA GRÁFICA

Mapa I - E2



Collado Villalba

Leyenda

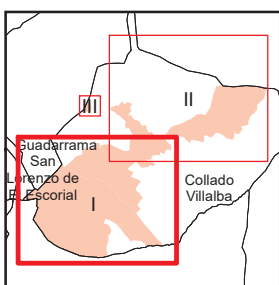
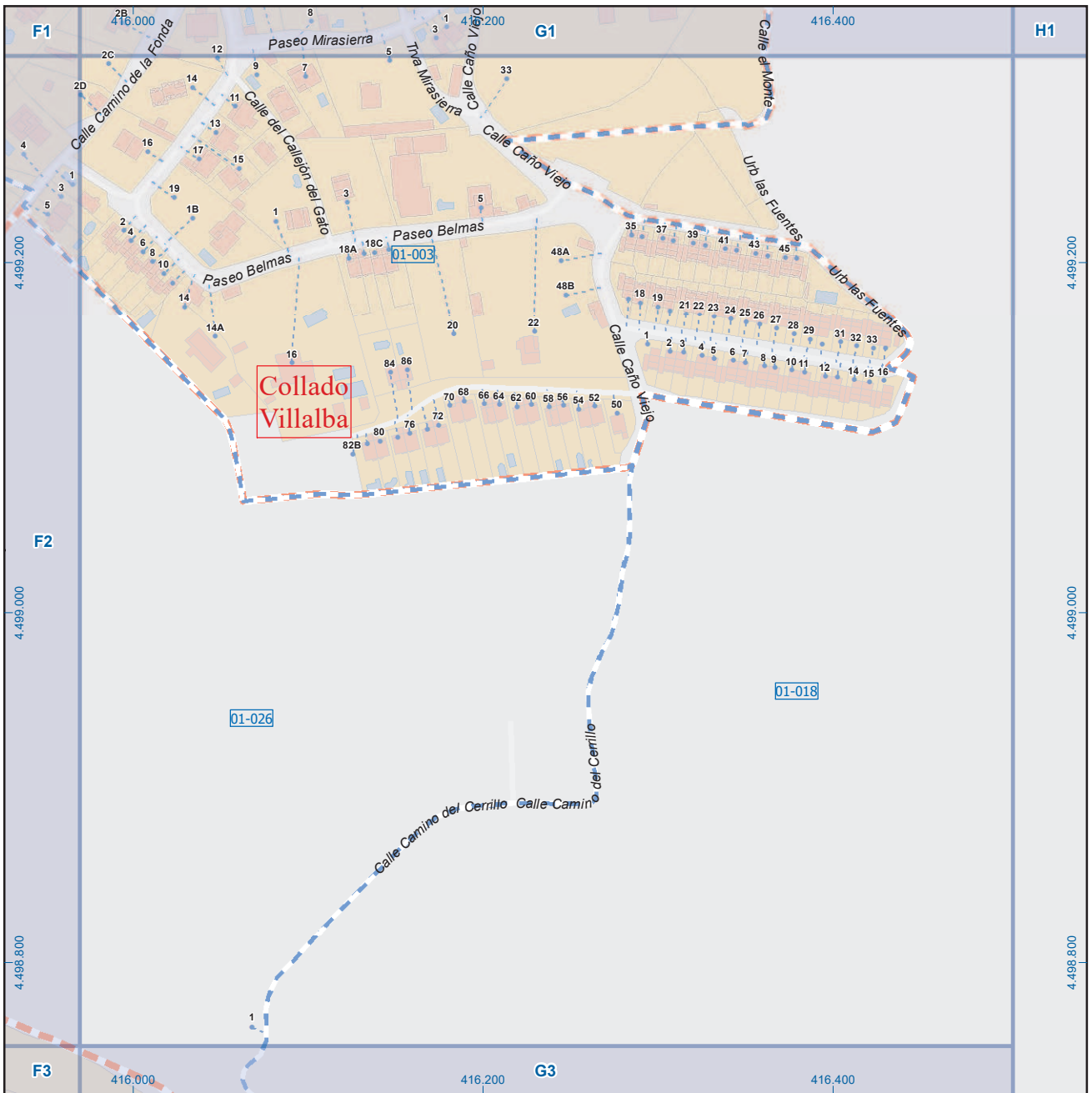


Dirección General de Economía
CONSEJERÍA DE ECONOMÍA,
HACIENDA Y EMPLEO



ESCALA GRÁFICA

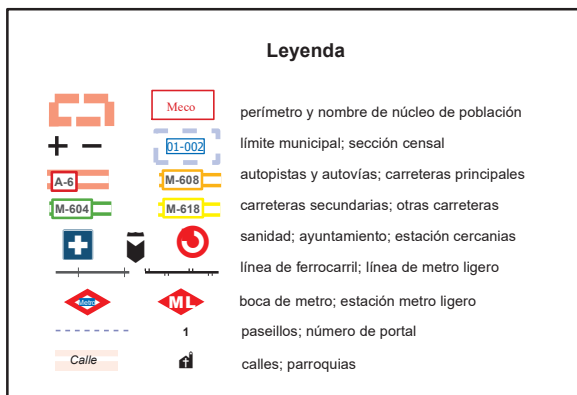
Mapa I - F2



A1	B1	C1	D1	E1	F1	G1	H1
A2	B2	C2	D2	E2	F2	G2	H2
A3	B3	C3	D3	E3	F3	G3	H3
A4	B4	C4	D4	E4	F4	G4	H4
A5	B5	C5	D5	E5	F5	G5	H5
A6	B6	C6	D6	E6	F6	G6	H6

Collado Villalba

Leyenda

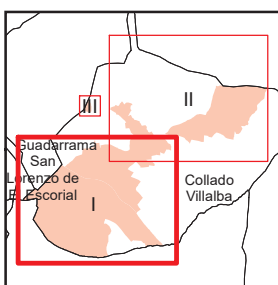
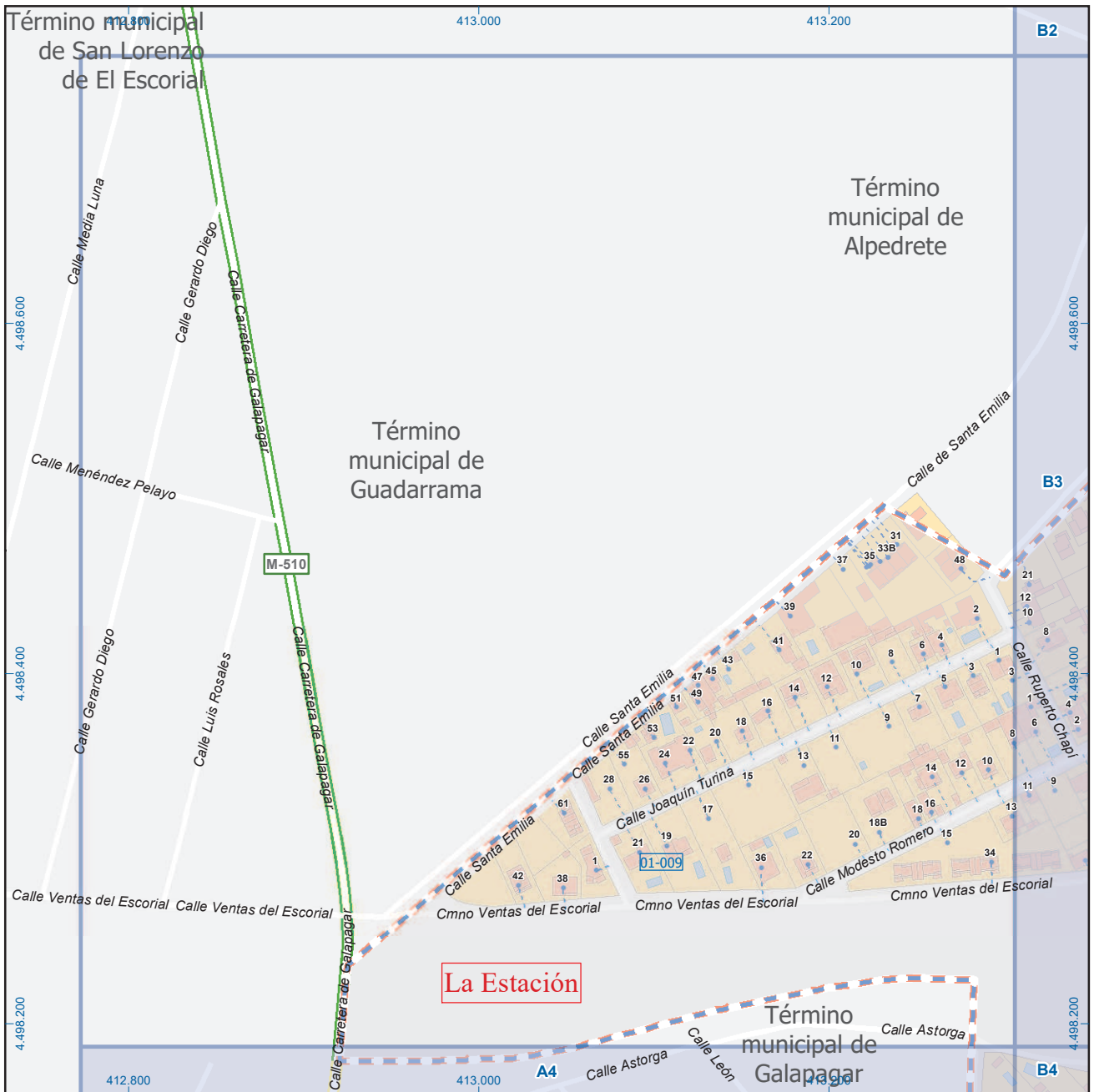


Dirección General de Economía
CONSEJERÍA DE ECONOMÍA,
HACIENDA Y EMPLEO



ESCALA GRÁFICA

Mapa I - G2

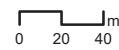


Collado Villalba

Legenda

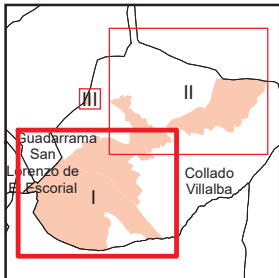


Dirección General de Economía
CONSEJERÍA DE ECONOMÍA,
HACIENDA Y EMPLEO



ESCALA GRÁFICA

Mapa I - A3



Collado Villalba

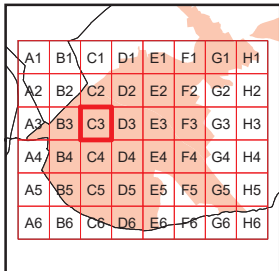
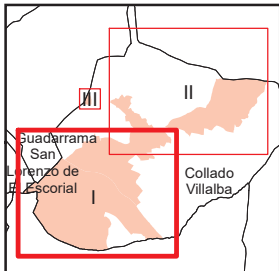
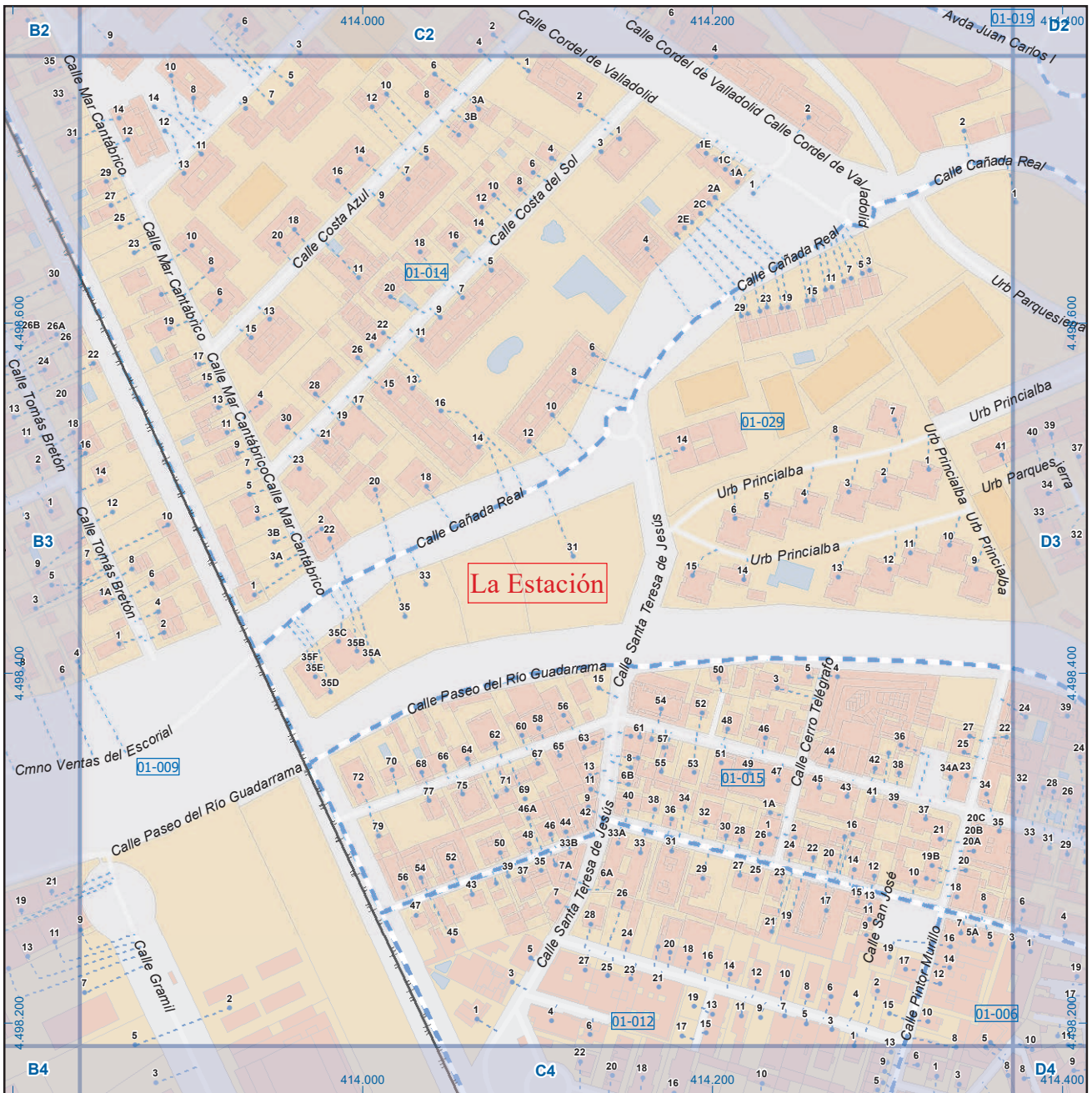
Leyenda



Dirección General de Economía
CONSEJERÍA DE ECONOMÍA,
HACIENDA Y EMPLEO



Mapa I - B3



Collado Villalba

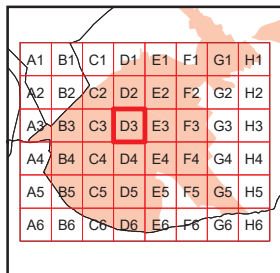
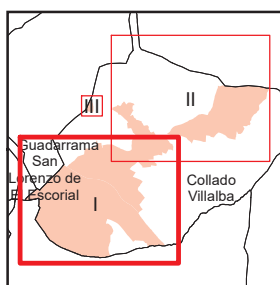
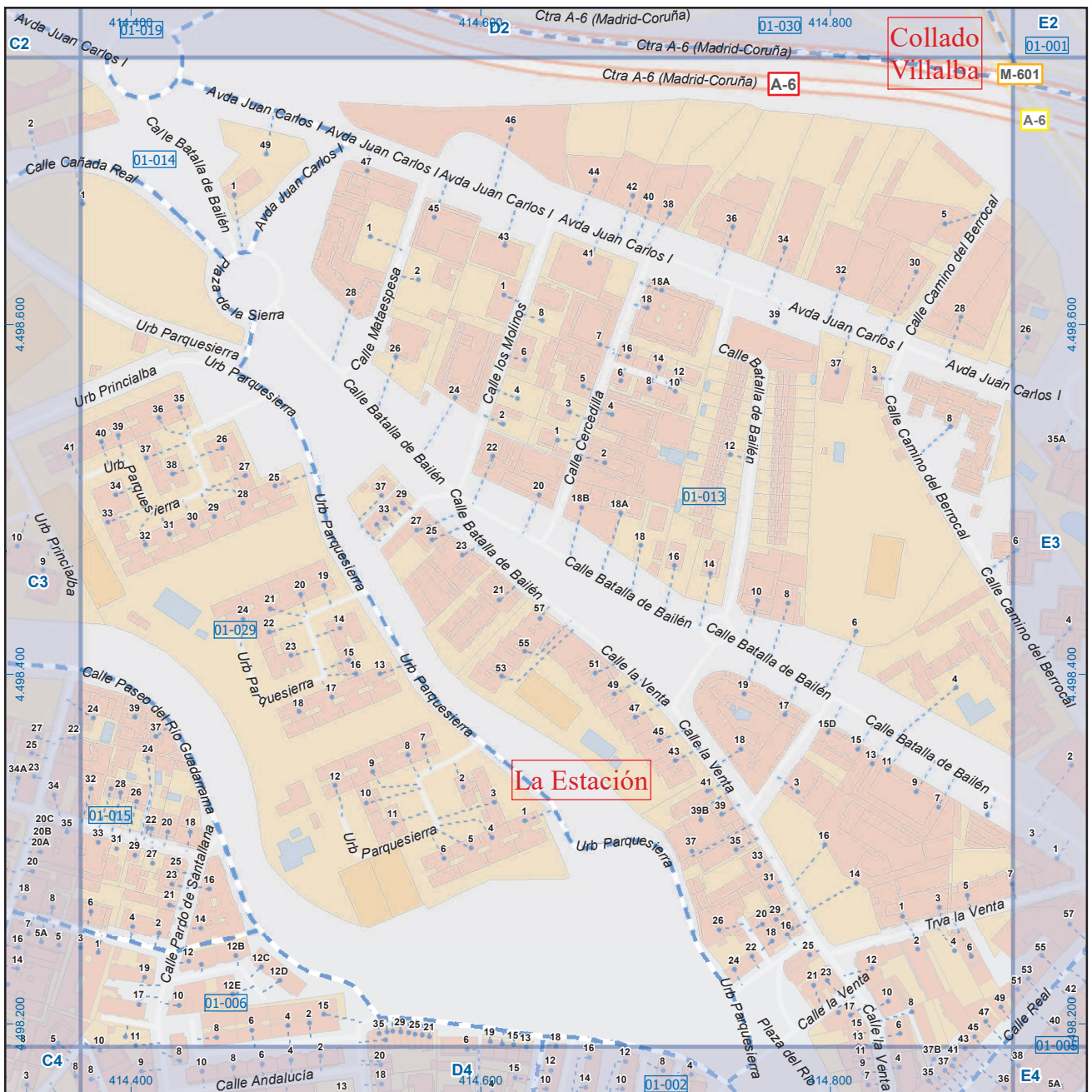
Leyenda

	Meco	perímetro y nombre de núcleo de población
	01-002	límite municipal; sección censal
	A-6	autopistas y autovías; carreteras principales
	M-604	carreteras secundarias; otras carreteras
		sanidad; ayuntamiento; estación cercanías
		línea de ferrocarril; línea de metro ligero
		boca de metro; estación metro ligero
	1	paseillos; número de portal
	Calle	calles; parroquias

Dirección General de Economía
 CONSEJERÍA DE ECONOMÍA,
 HACIENDA Y EMPLEO

0 20 40 m
 ESCALA GRÁFICA

Mapa I - C3



Collado Villalba

Leyenda

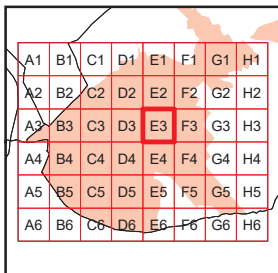
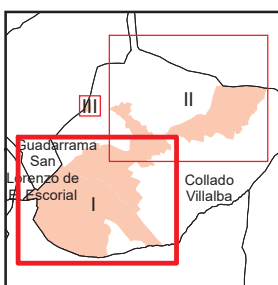
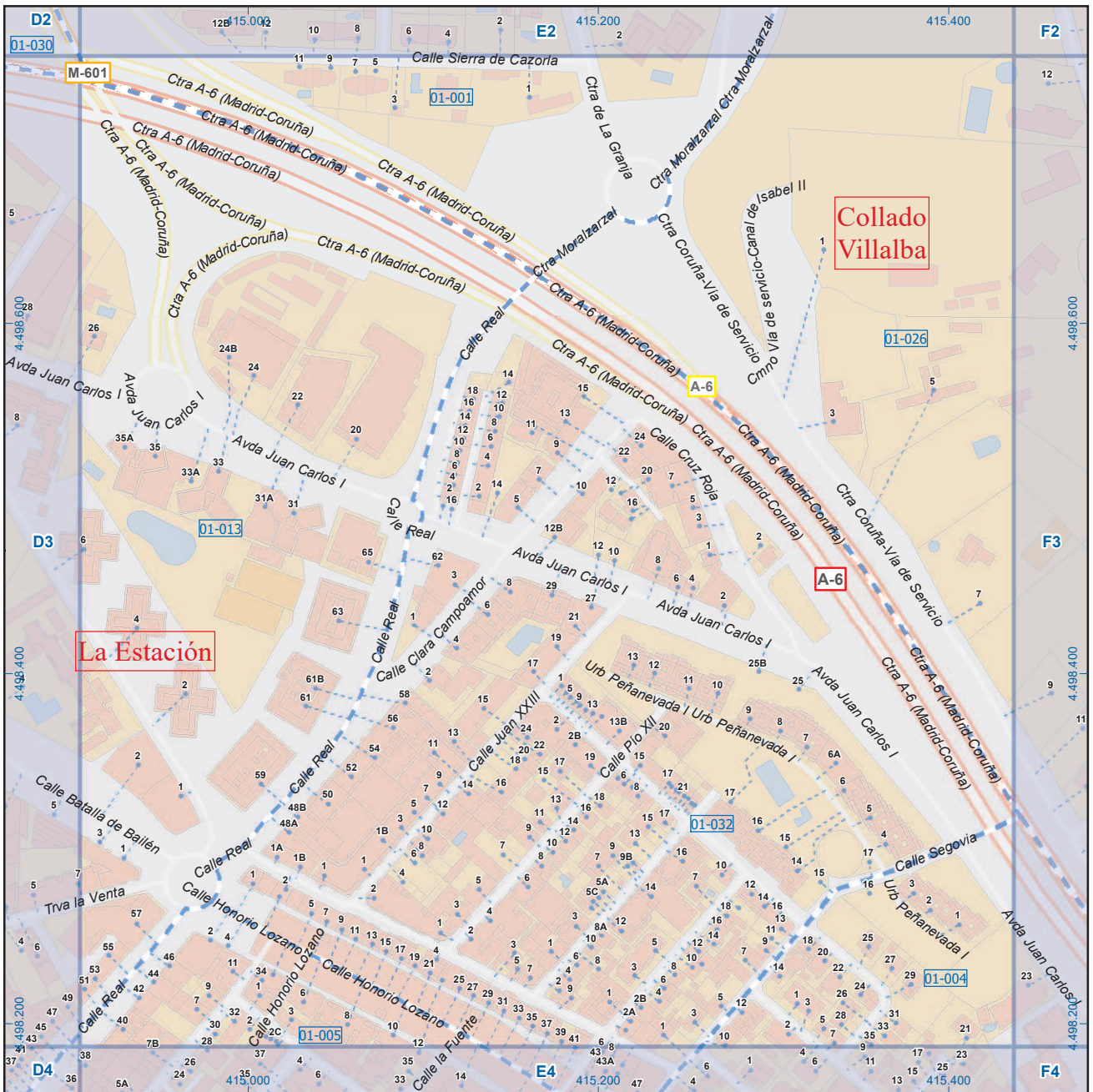


Dirección General de Economía
CONSEJERÍA DE ECONOMÍA,
HACIENDA Y EMPLEO



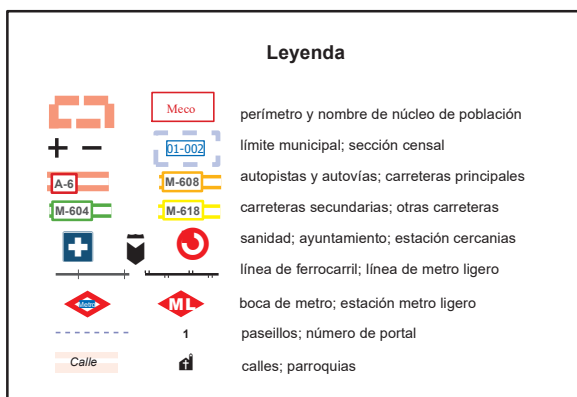
ESCALA GRÁFICA

Mapa I - D3

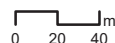


Collado Villalba

Legenda

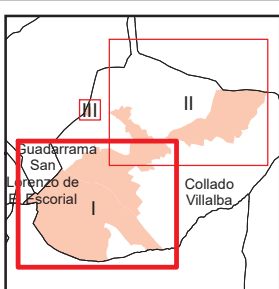
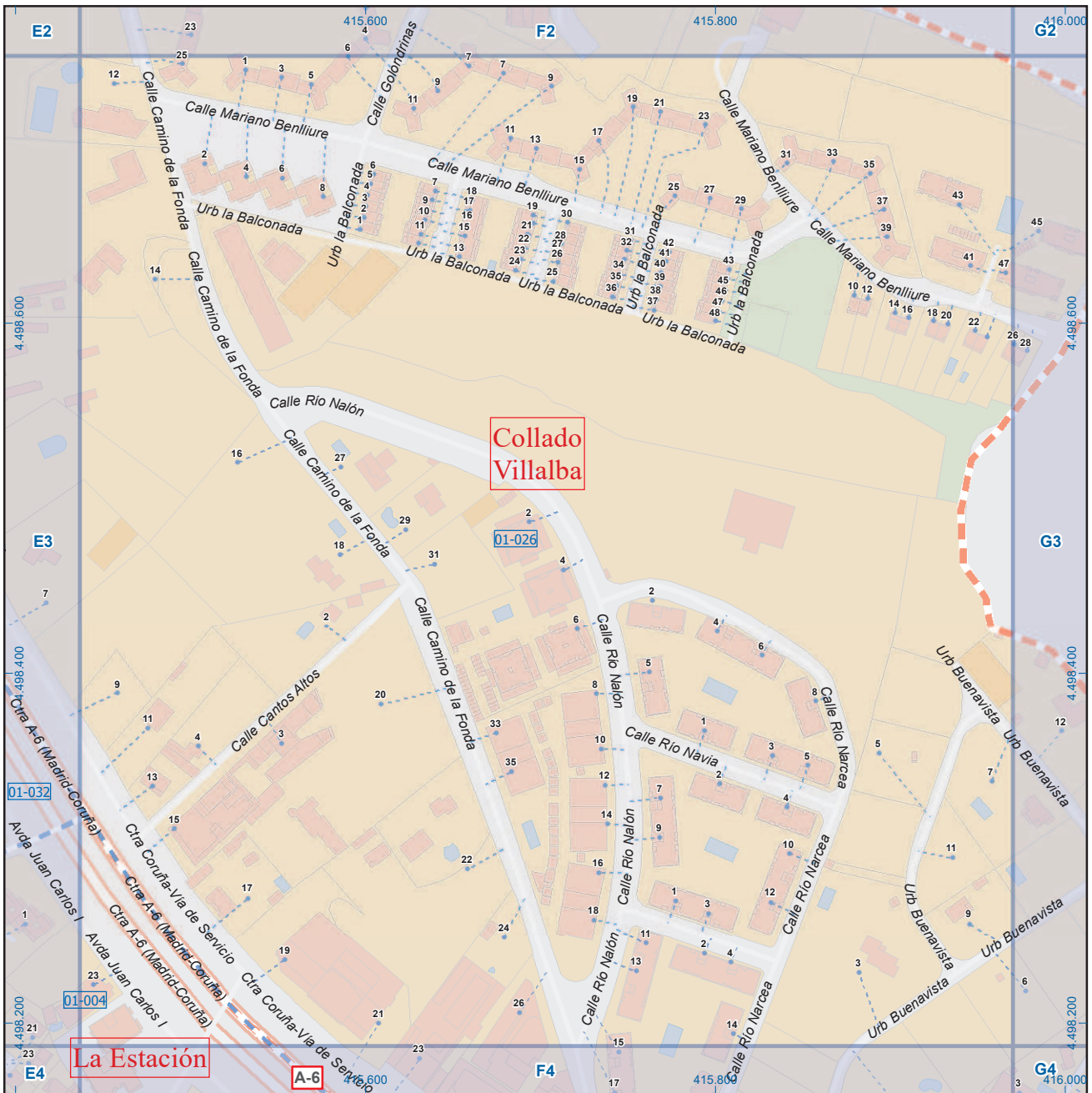


Dirección General de Economía
CONSEJERÍA DE ECONOMÍA,
HACIENDA Y EMPLEO



ESCALA GRÁFICA

Mapa I - E3



Collado Villalba

Leyenda

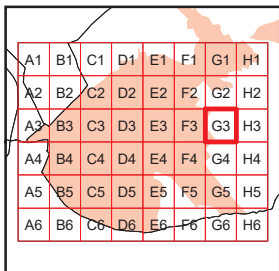
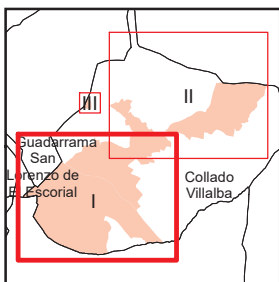
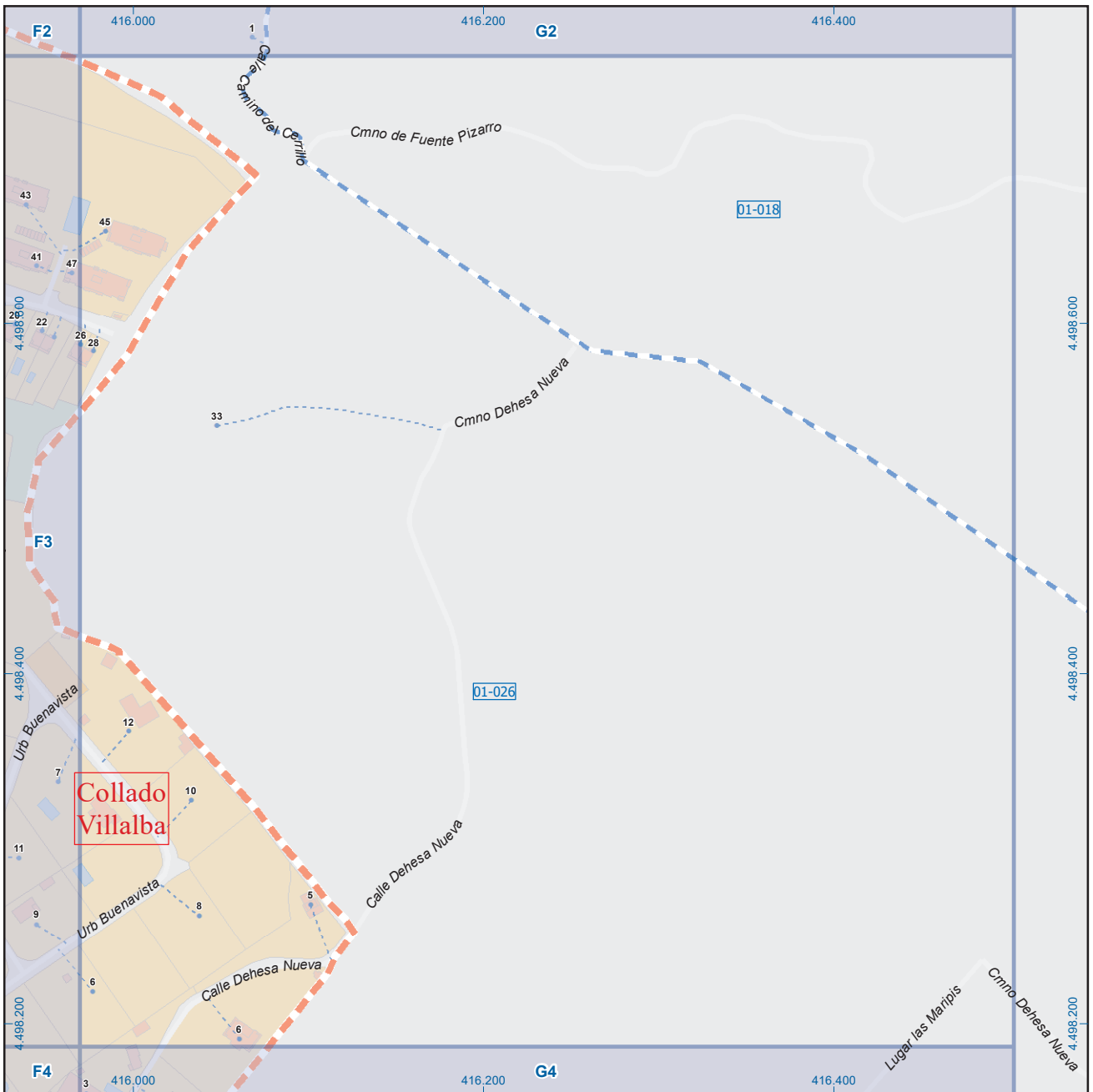
	Meco	perímetro y nombre de núcleo de población
	01-002	límite municipal; sección censal
	A-6	autopistas y autovías; carreteras principales
	M-604	carreteras secundarias; otras carreteras
		sanidad; ayuntamiento; estación cercanías
		línea de ferrocarril; línea de metro ligero
	M-L	boca de metro; estación metro ligero
	1	paseillos; número de portal
	Calle	calles; parroquias



Dirección General de Economía
CONSEJERÍA DE ECONOMÍA,
HACIENDA Y EMPLEO

0 20 40 m
ESCALA GRÁFICA

Mapa I - F3



Collado Villalba

Leyenda

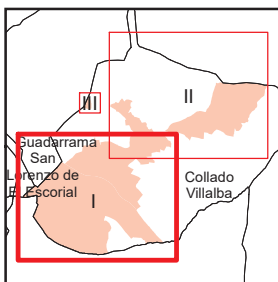
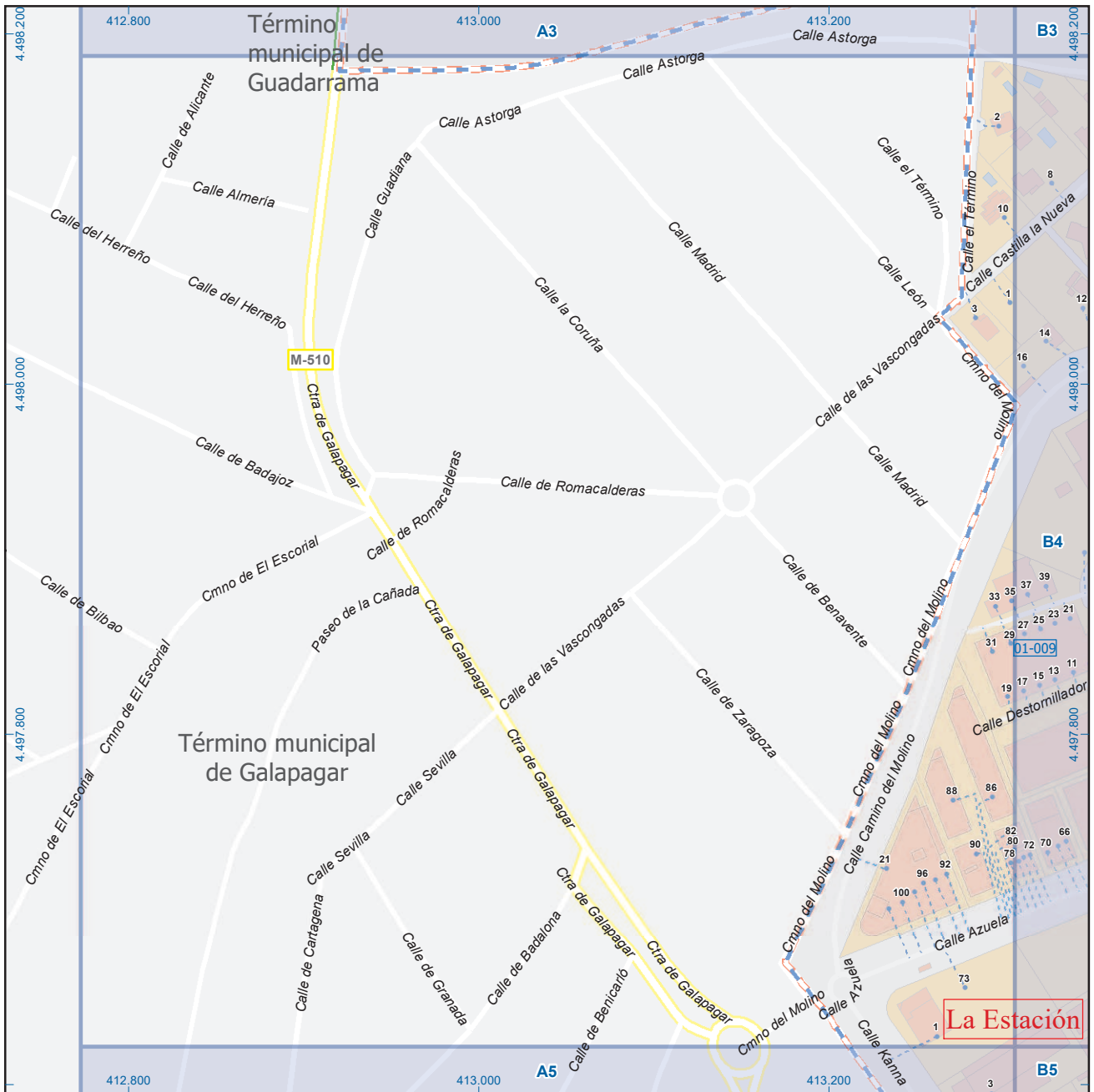


Dirección General de Economía
CONSEJERÍA DE ECONOMÍA,
HACIENDA Y EMPLEO



ESCALA GRÁFICA

Mapa I - G3

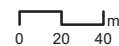


Collado Villalba

Leyenda

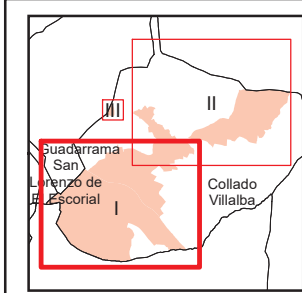
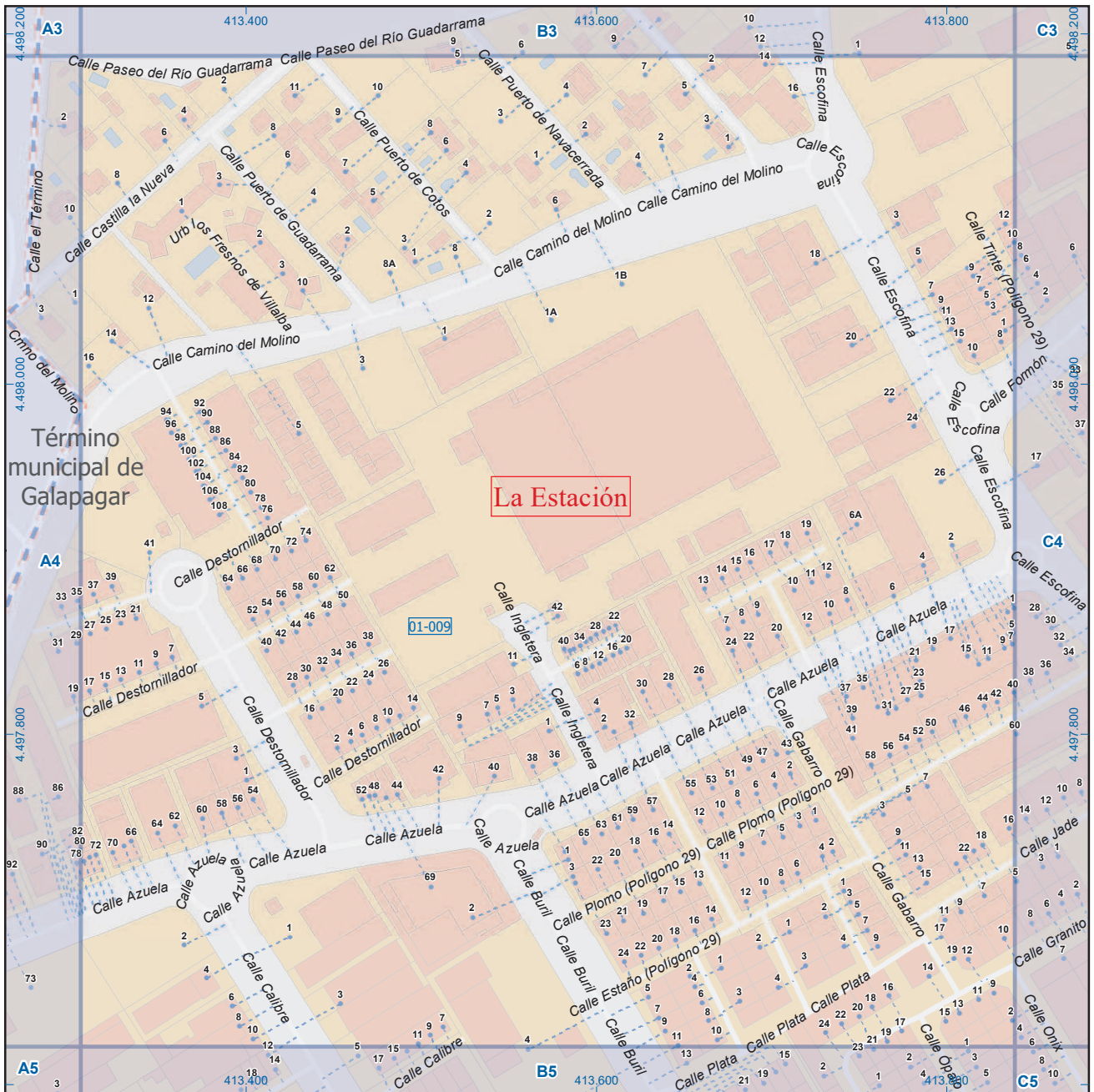


Dirección General de Economía
CONSEJERÍA DE ECONOMÍA,
HACIENDA Y EMPLEO



ESCALA GRÁFICA

Mapa I - A4



Collado Villalba

Legenda

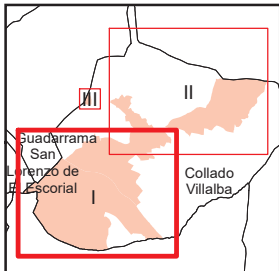
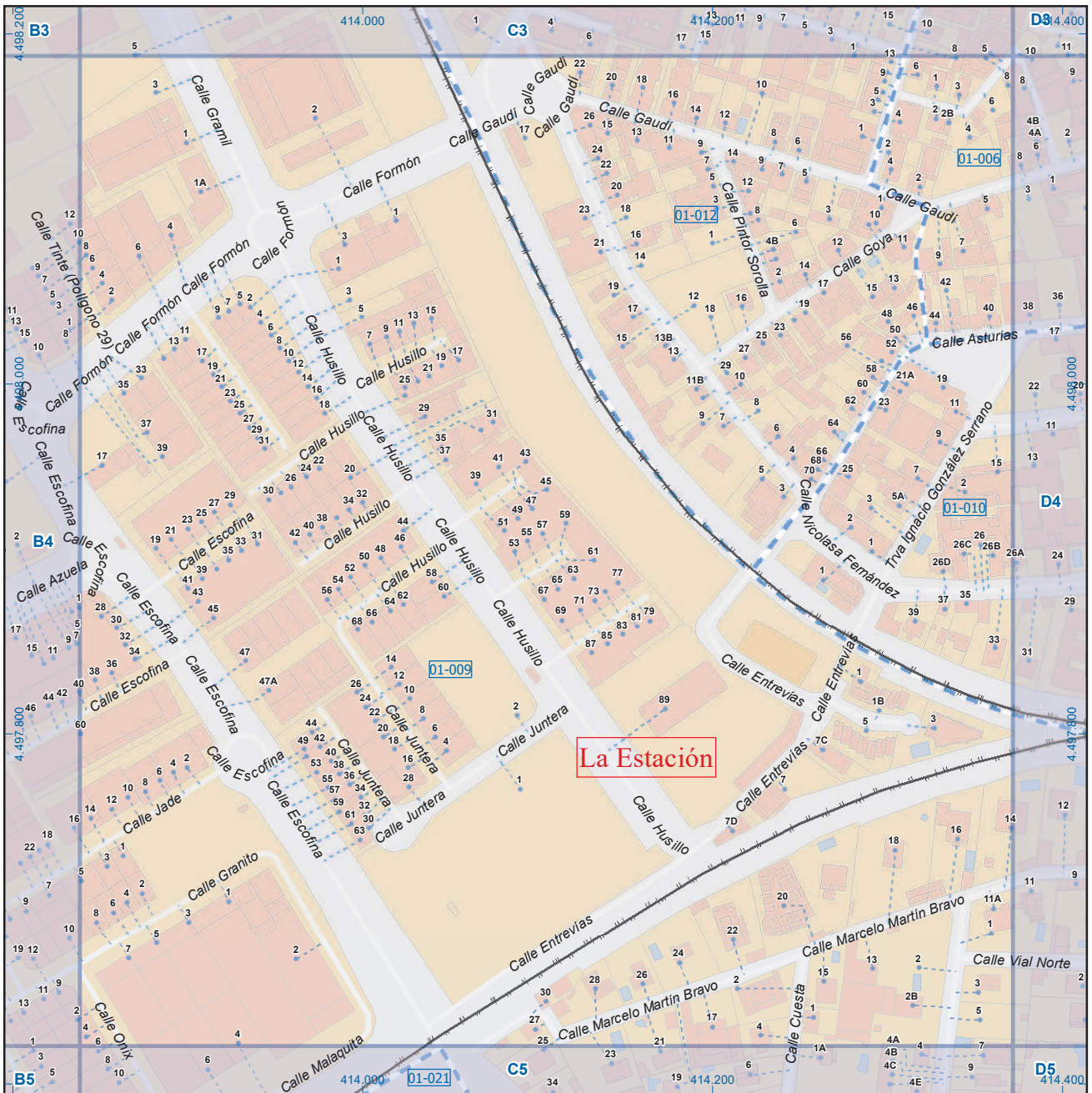
	Meco	perímetro y nombre de núcleo de población
	01-002	límite municipal; sección censal
	A-6	autopistas y autovías; carreteras principales
	M-604	carreteras secundarias; otras carreteras
		sanidad; ayuntamiento; estación cercanías
		línea de ferrocarril; línea de metro ligero
		boca de metro; estación metro ligero
	1	paseillos; número de portal
	Calle	calles; parroquias



Dirección General de Economía
CONSEJERÍA DE ECONOMÍA,
HACIENDA Y EMPLEO



Mapa I - B4



Collado Villalba

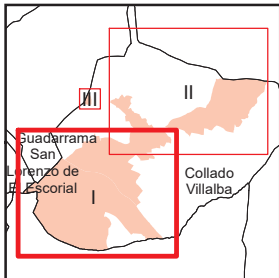
Leyenda

- Meco perímetro y nombre de núcleo de población
- 01-002 límite municipal; sección censal
- A-6 autopistas y autovías; carreteras principales
- M-604 M-608 M-618 carreteras secundarias; otras carreteras
- Sanidad; ayuntamiento; estación cercanías
- línea de ferrocarril; línea de metro ligero
- boca de metro; estación metro ligero
- paseillos; número de portal
- Calle calles; parroquias

Dirección General de Economía
 CONSEJERÍA DE ECONOMÍA,
 HACIENDA Y EMPLEO

0 20 40 m
 ESCALA GRÁFICA

Mapa I - C4



A1	B1	C1	D1	E1	F1	G1	H1
A2	B2	C2	D2	E2	F2	G2	H2
A3	B3	C3	D3	E3	F3	G3	H3
A4	B4	C4	D4	E4	F4	G4	H4
A5	B5	C5	D5	E5	F5	G5	H5
A6	B6	C6	D6	E6	F6	G6	H6

Collado Villalba

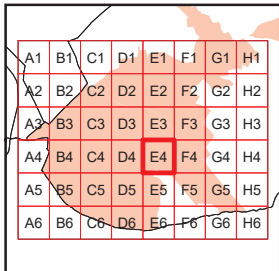
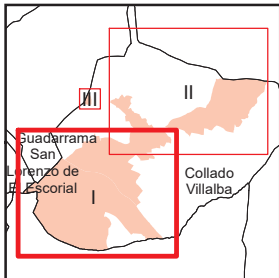
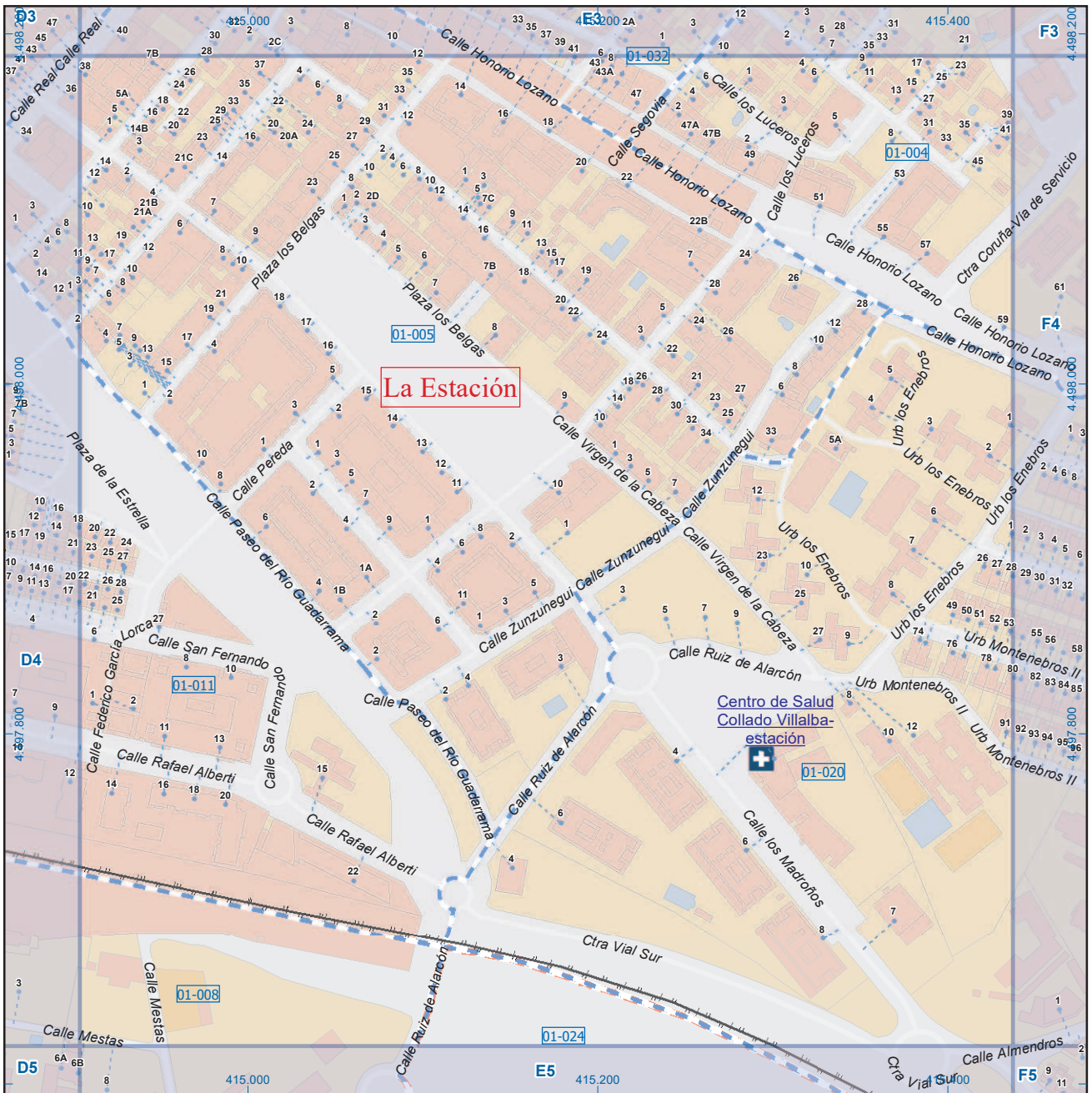
Leyenda

- Meco: perímetro y nombre de núcleo de población
- 01-002: límite municipal; sección censal
- A-6: autopistas y autovías; carreteras principales
- M-604, M-618: carreteras secundarias; otras carreteras
- +: sanidad; ayuntamiento; estación cercanías
- M: línea de ferrocarril; línea de metro ligero
- ML: boca de metro; estación metro ligero
- 1: paseillos; número de portal
- Calle: calles; parroquias

Dirección General de Economía
CONSEJERÍA DE ECONOMÍA,
HACIENDA Y EMPLEO

0 20 40 m
ESCALA GRÁFICA

Mapa I - D4



Collado Villalba

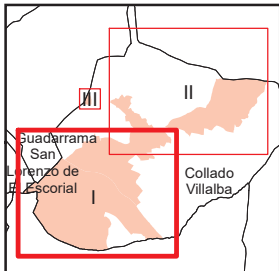
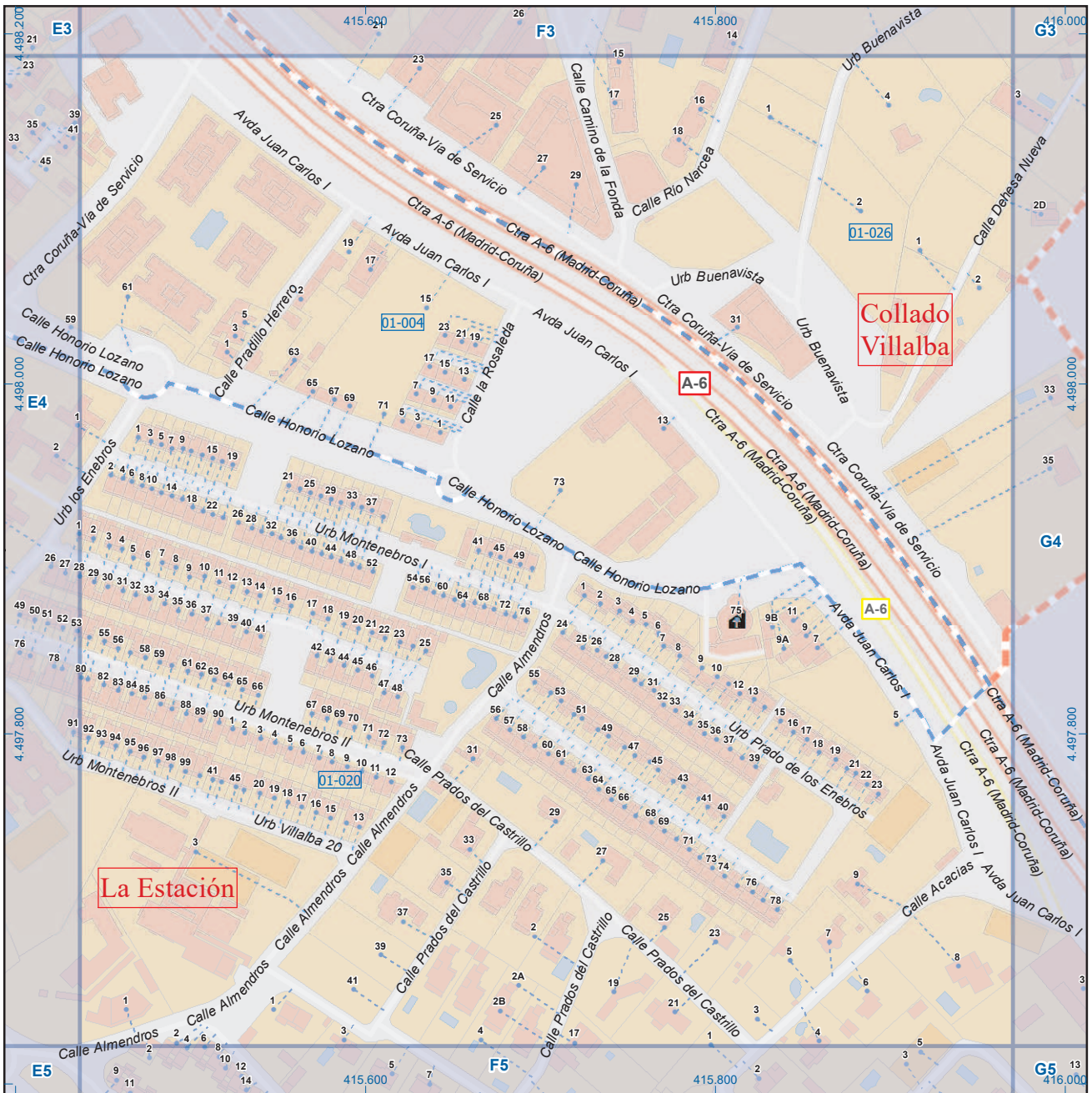
Leyenda

	Meco	perímetro y nombre de núcleo de población
	01-002	límite municipal; sección censal
	A-6	autopistas y autovías; carreteras principales
	M-604	carreteras secundarias; otras carreteras
		sanidad; ayuntamiento; estación cercanías
		línea de ferrocarril; línea de metro ligero
	ML	boca de metro; estación metro ligero
	1	paseillos; número de portal
	Calle	calles; parroquias


 Dirección General de Economía
 CONSEJERÍA DE ECONOMÍA,
 HACIENDA Y EMPLEO


 ESCALA GRÁFICA

Mapa I - E4



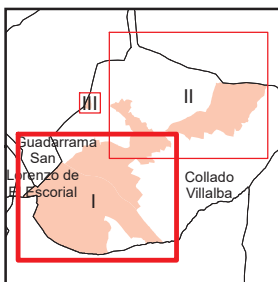
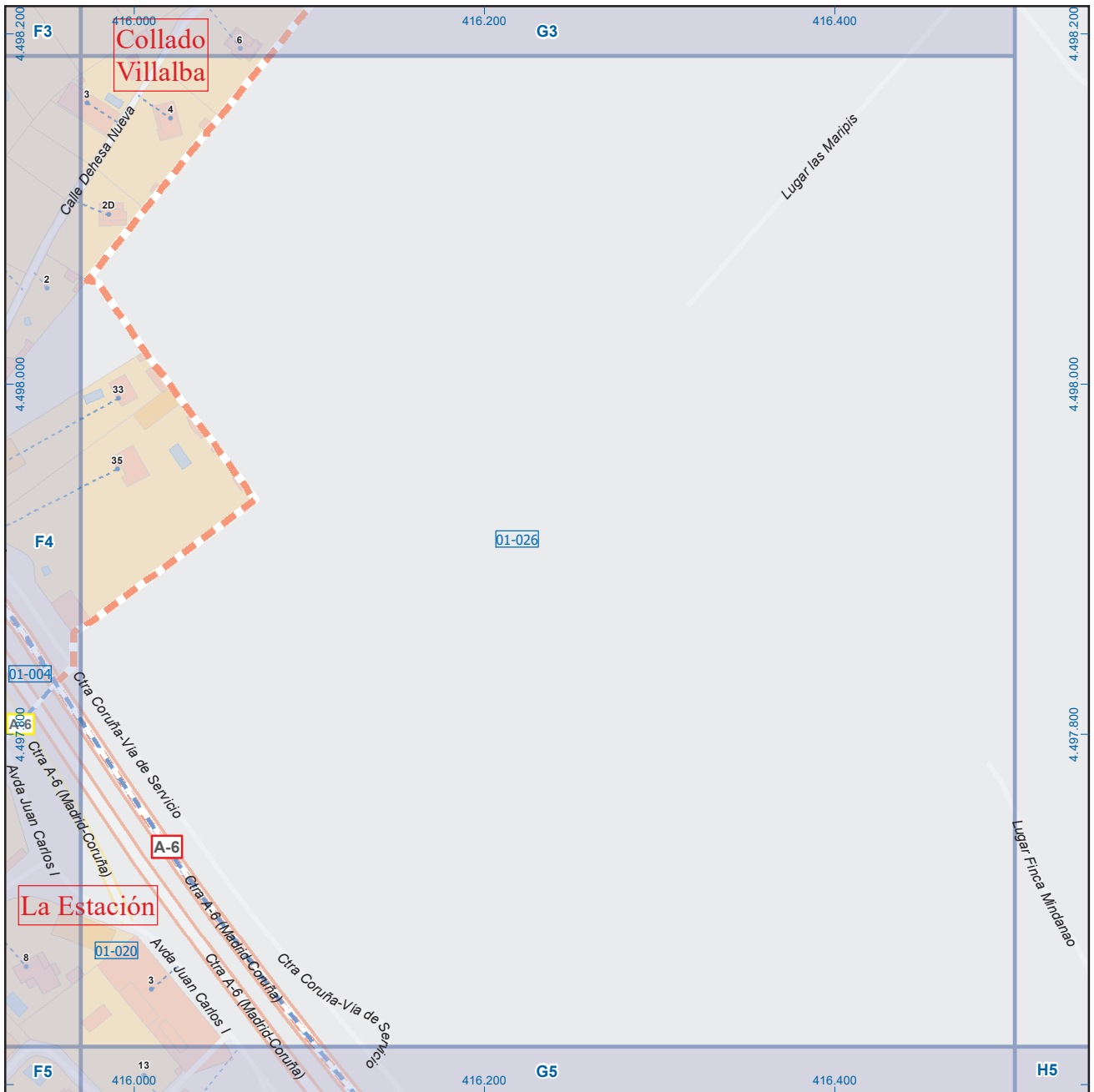
Collado Villalba

Legenda

	Meco	perímetro y nombre de núcleo de población
	01-002	límite municipal; sección censal
	M-608	autopistas y autovías; carreteras principales
	M-618	carreteras secundarias; otras carreteras
		sanidad; ayuntamiento; estación cercanías
		línea de ferrocarril; línea de metro ligero
		boca de metro; estación metro ligero
	1	paseillos; número de portal
	Calle	calles; parroquias

Dirección General de Economía
CONSEJERÍA DE ECONOMÍA,
HACIENDA Y EMPLEO

m
0 20 40
ESCALA GRÁFICA

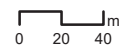


Collado Villalba

Leyenda

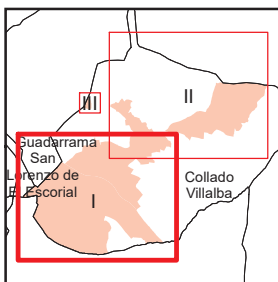


Dirección General de Economía
CONSEJERÍA DE ECONOMÍA,
HACIENDA Y EMPLEO



ESCALA GRÁFICA

Mapa I - G4

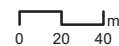


Collado Villalba

Leyenda

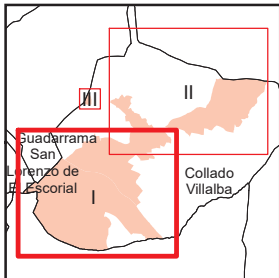


Dirección General de Economía
CONSEJERÍA DE ECONOMÍA,
HACIENDA Y EMPLEO



ESCALA GRÁFICA

Mapa I - A5



Collado Villalba

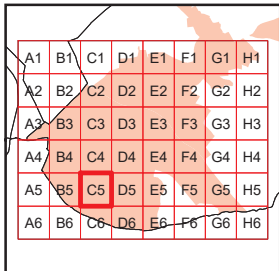
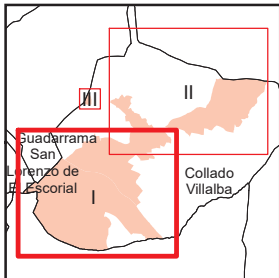
Legenda



Dirección General de Economía
CONSEJERÍA DE ECONOMÍA,
HACIENDA Y EMPLEO



Mapa I - B5



Collado Villalba

Leyenda

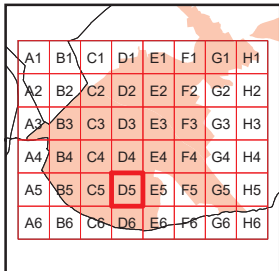
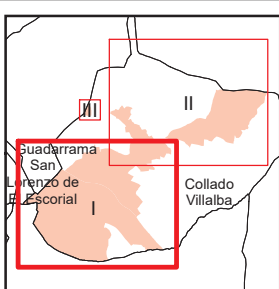
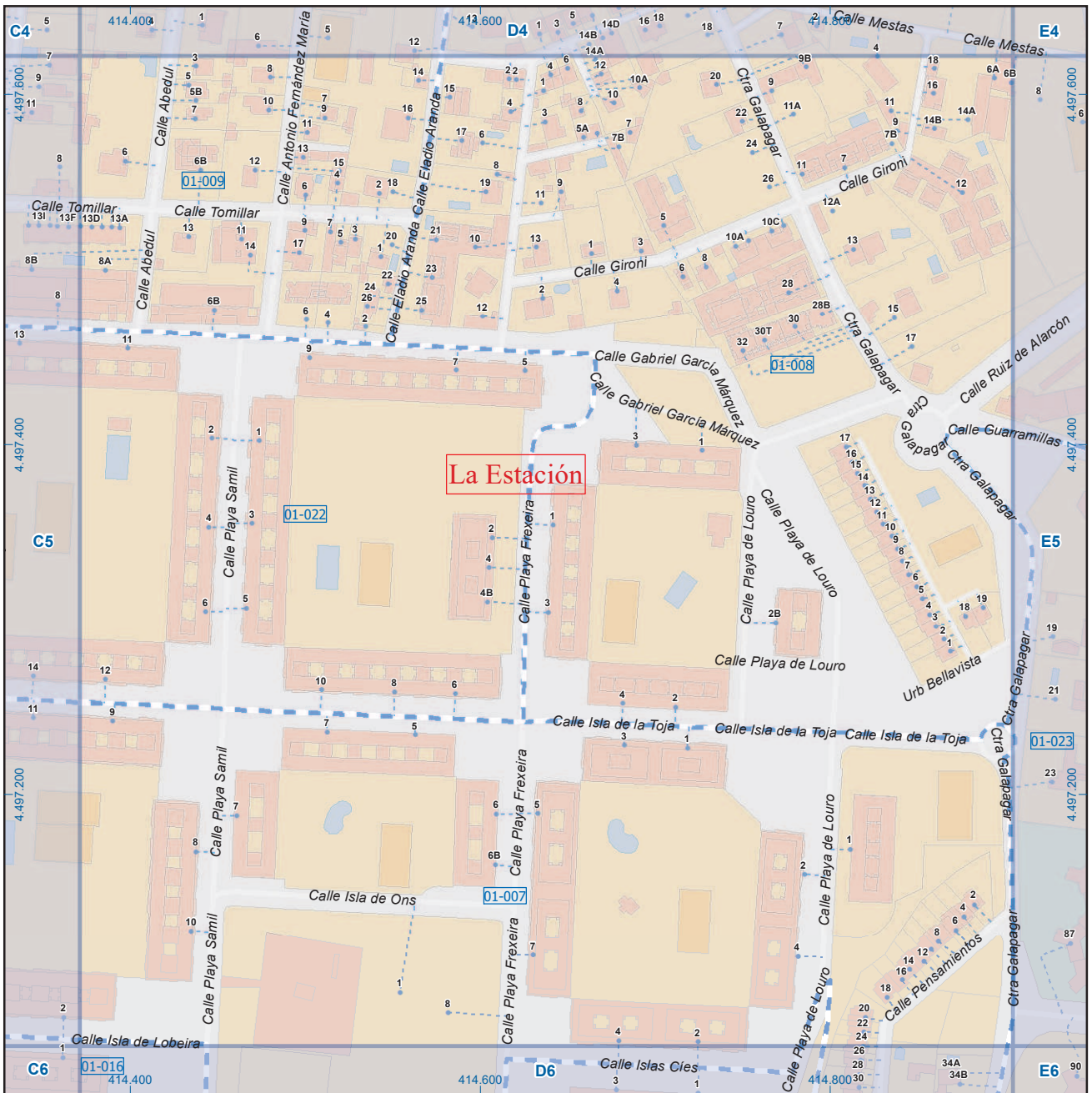


Dirección General de Economía
CONSEJERÍA DE ECONOMÍA,
HACIENDA Y EMPLEO



ESCALA GRÁFICA

Mapa I - C5



Collado Villalba

Leyenda

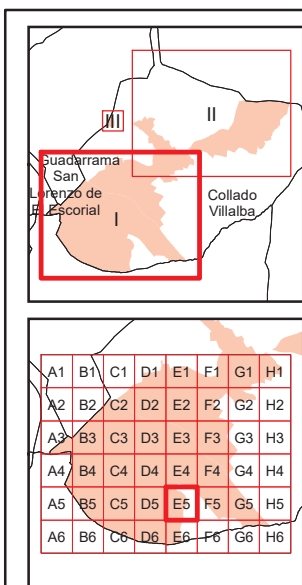
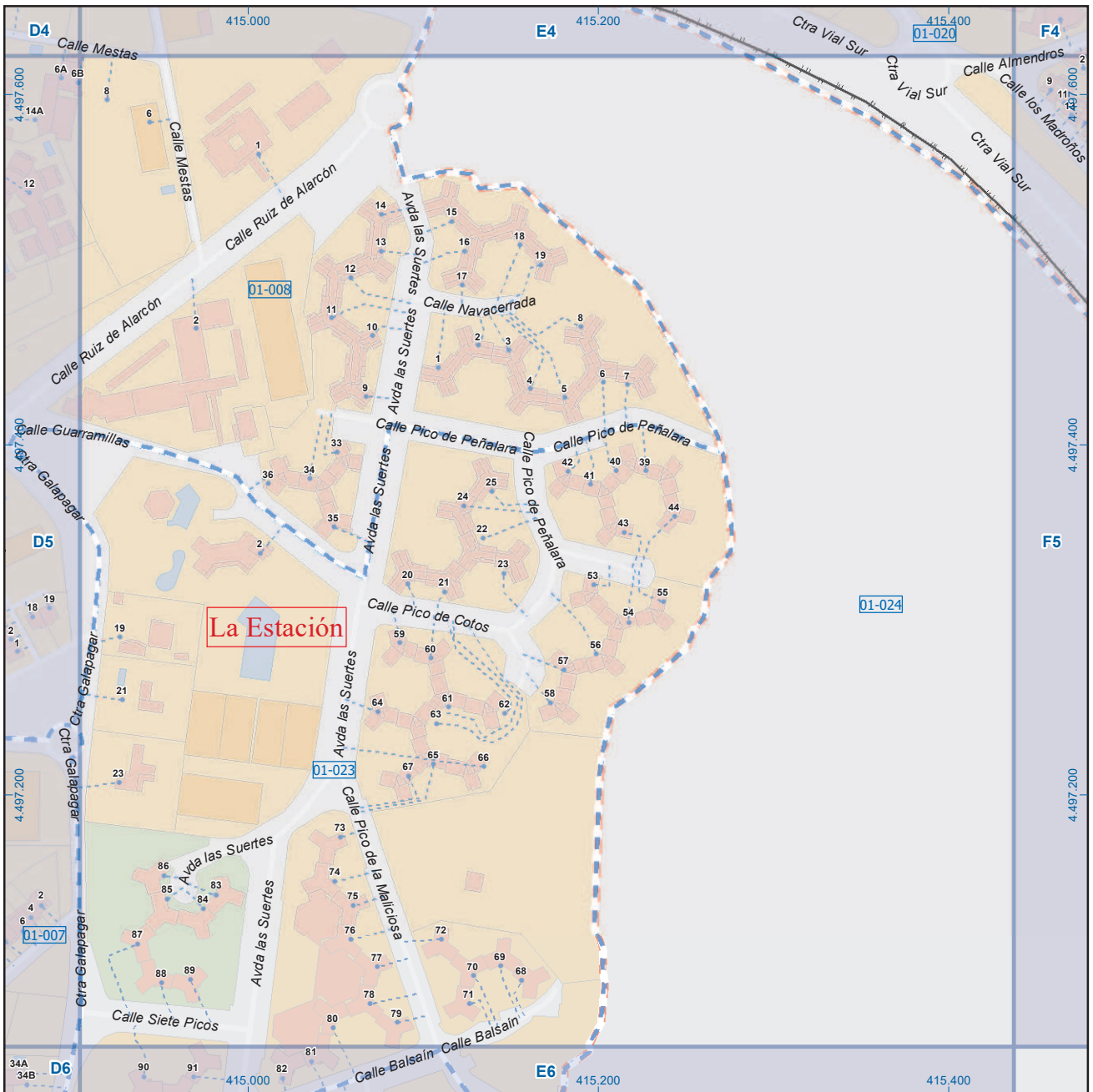


Dirección General de Economía
CONSEJERÍA DE ECONOMÍA,
HACIENDA Y EMPLEO



ESCALA GRÁFICA

Mapa I - D5



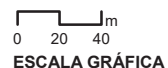
Collado Villalba

Legenda

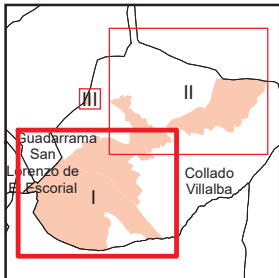
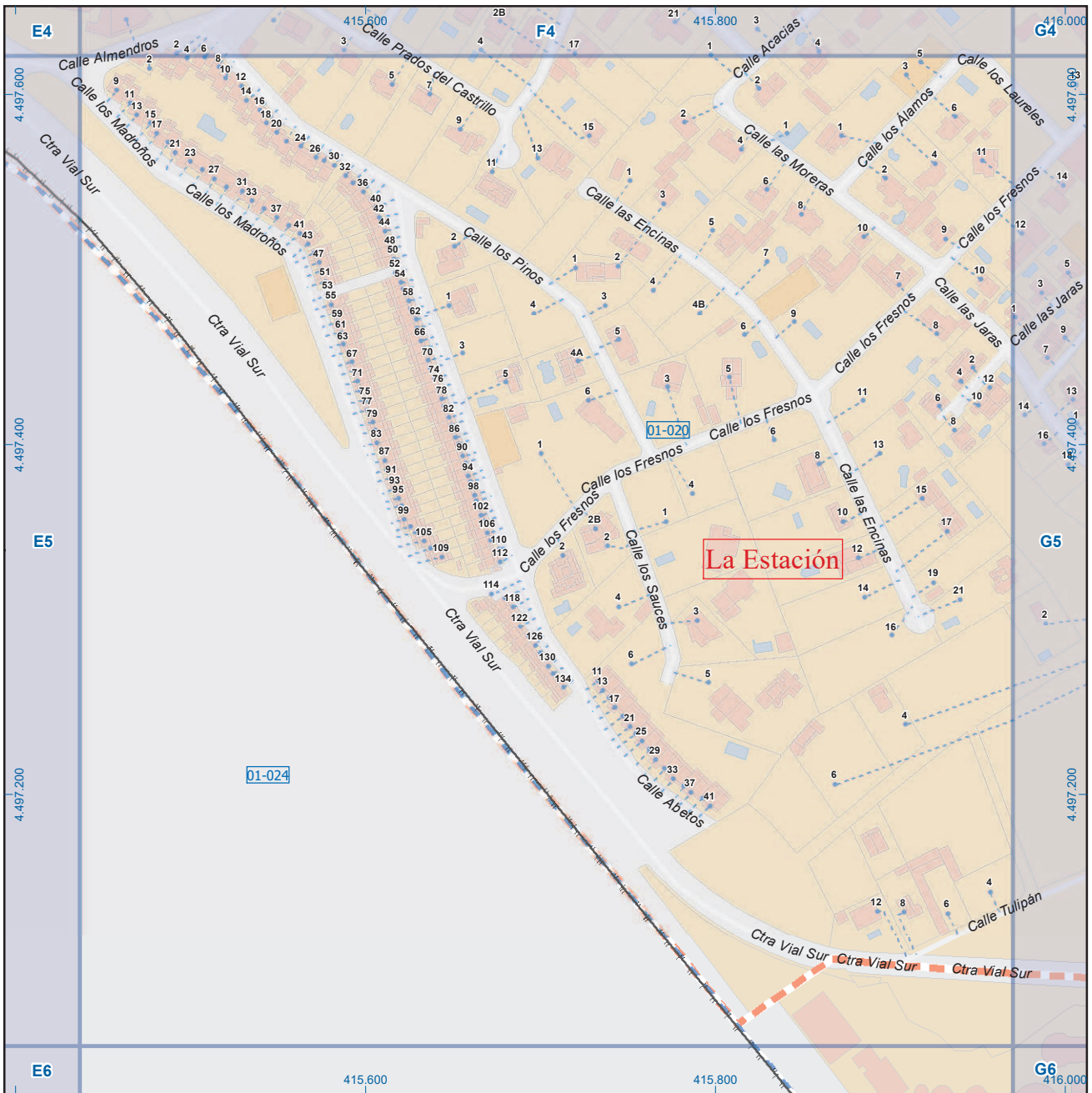
	Meco	perímetro y nombre de núcleo de población
	01-002	límite municipal; sección censal
	A-6	autopistas y autovías; carreteras principales
	M-604	carreteras secundarias; otras carreteras
		sanidad; ayuntamiento; estación cercanías
		línea de ferrocarril; línea de metro ligero
		boca de metro; estación metro ligero
	1	paseillos; número de portal
	Calle	calles; parroquias



Dirección General de Economía
CONSEJERÍA DE ECONOMÍA,
HACIENDA Y EMPLEO



Mapa I - E5



A1	B1	C1	D1	E1	F1	G1	H1
A2	B2	C2	D2	E2	F2	G2	H2
A3	B3	C3	D3	E3	F3	G3	H3
A4	B4	C4	D4	E4	F4	G4	H4
A5	B5	C5	D5	E5	F5	G5	H5
A6	B6	C6	D6	E6	F6	G6	H6

Collado Villalba

Leyenda

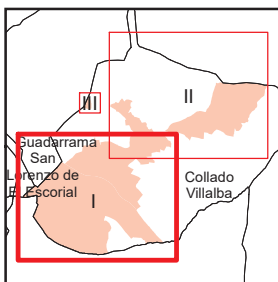
	Meco	perímetro y nombre de núcleo de población
	01-002	límite municipal; sección censal
	A-6	autopistas y autovías; carreteras principales
	M-604	carreteras secundarias; otras carreteras
		sanidad; ayuntamiento; estación cercanías
		línea de ferrocarril; línea de metro ligero
		boca de metro; estación metro ligero
	1	paseillos; número de portal
	Calle	calles; parroquias



Dirección General de Economía
CONSEJERÍA DE ECONOMÍA,
HACIENDA Y EMPLEO

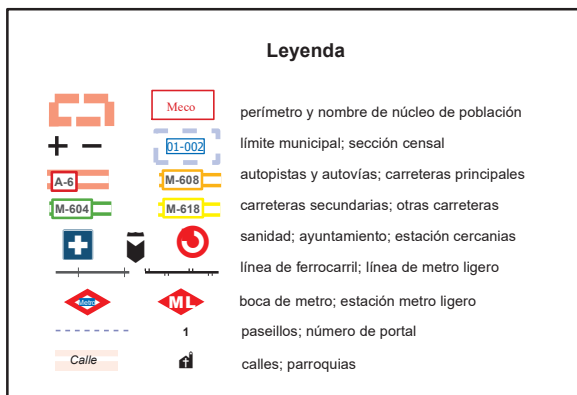


Mapa I - F5

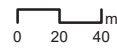


Collado Villalba

Leyenda

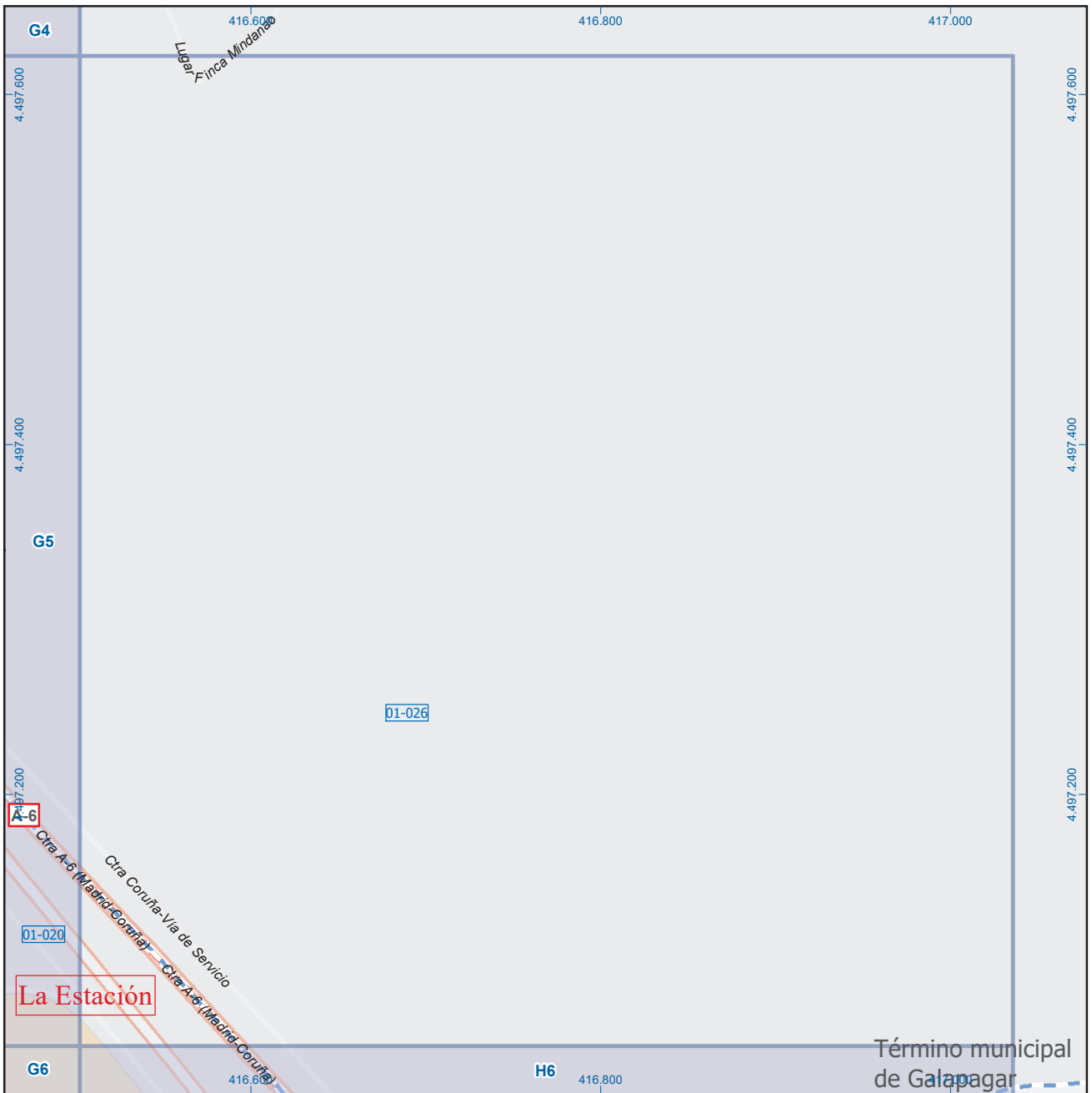


Dirección General de Economía
CONSEJERÍA DE ECONOMÍA,
HACIENDA Y EMPLEO

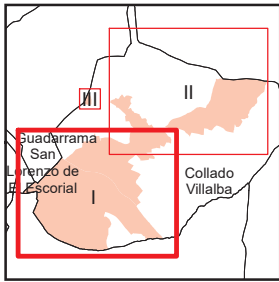


ESCALA GRÁFICA

Mapa I - G5



Término municipal de Galapagar



Collado Villalba

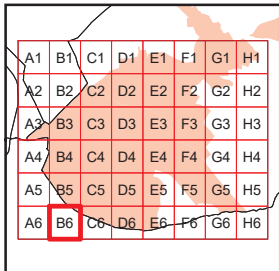
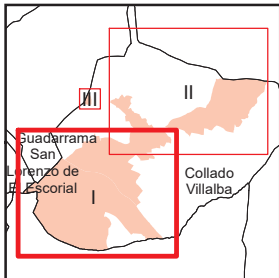
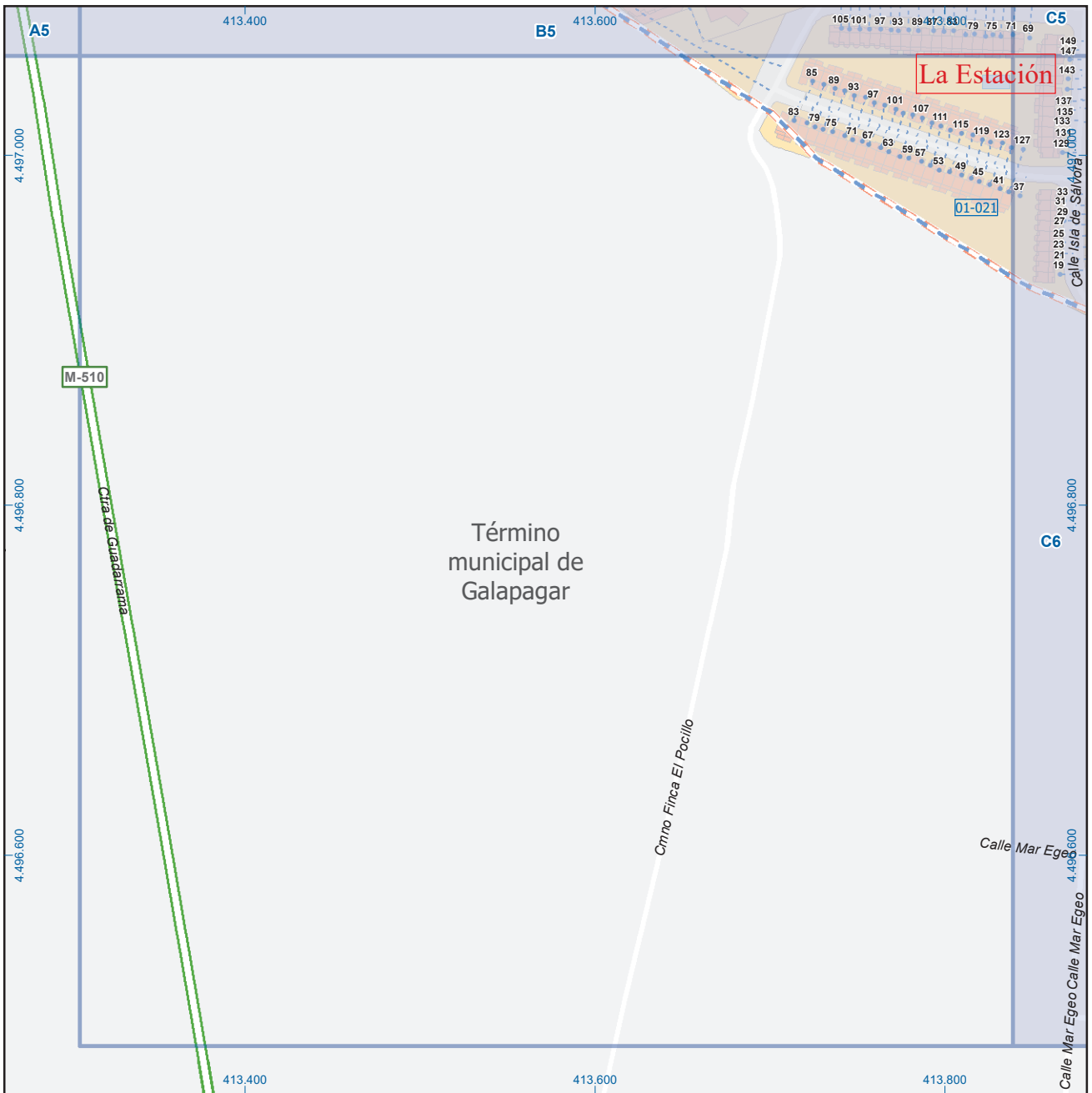
Leyenda

- Meco: perímetro y nombre de núcleo de población
- 01-002: límite municipal; sección censal
- A-6: autopistas y autovías; carreteras principales
- M-604: carreteras secundarias; otras carreteras
- M-608: carreteras secundarias; otras carreteras
- +: sanidad; ayuntamiento; estación cercanías
- +: línea de ferrocarril; línea de metro ligero
- M: boca de metro; estación metro ligero
- 1: paseillos; número de portal
- Calle: calles; parroquias


 Dirección General de Economía
 CONSEJERÍA DE ECONOMÍA,
 HACIENDA Y EMPLEO


 ESCALA GRÁFICA

Mapa I - H5

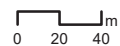


Collado Villalba

Leyenda

- Meco: perímetro y nombre de núcleo de población
- 01-002: límite municipal; sección censal
- A-6: autopistas y autovías; carreteras principales
- M-604: carreteras secundarias; otras carreteras
- +: sanidad; ayuntamiento; estación cercanías
- : línea de ferrocarril; línea de metro ligero
- ML: boca de metro; estación metro ligero
- 1: paseillos; número de portal
- Calle: calles; parroquias

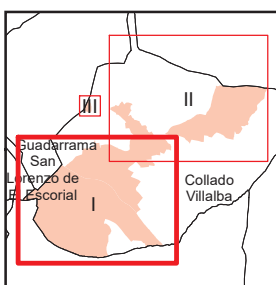

 Dirección General de Economía
 CONSEJERÍA DE ECONOMÍA,
 HACIENDA Y EMPLEO


 ESCALA GRÁFICA

Mapa I - B6



Término municipal de Galapagar



Collado Villalba

Leyenda

	Meco	perímetro y nombre de núcleo de población
	01-002	límite municipal; sección censal
	A-6	autopistas y autovías; carreteras principales
	M-604	carreteras secundarias; otras carreteras
		sanidad; ayuntamiento; estación cercanías
		línea de ferrocarril; línea de metro ligero
	ML	boca de metro; estación metro ligero
	1	paseillos; número de portal
	Calle	calles; parroquias

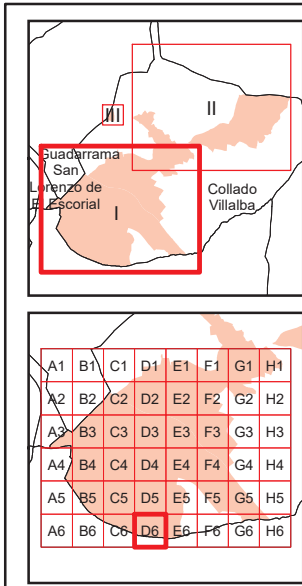


Dirección General de Economía
CONSEJERÍA DE ECONOMÍA,
HACIENDA Y EMPLEO



ESCALA GRÁFICA

Mapa I - C6



Collado Villalba

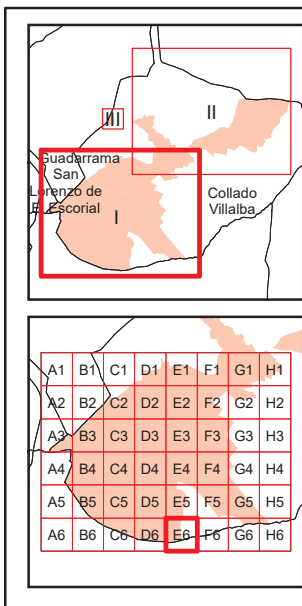
Leyenda



Dirección General de Economía
CONSEJERÍA DE ECONOMÍA,
HACIENDA Y EMPLEO



Mapa I - D6

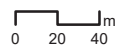


Collado Villalba

Leyenda

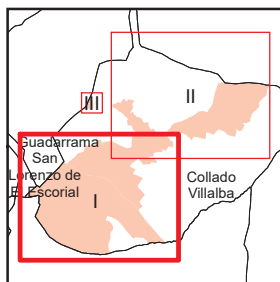
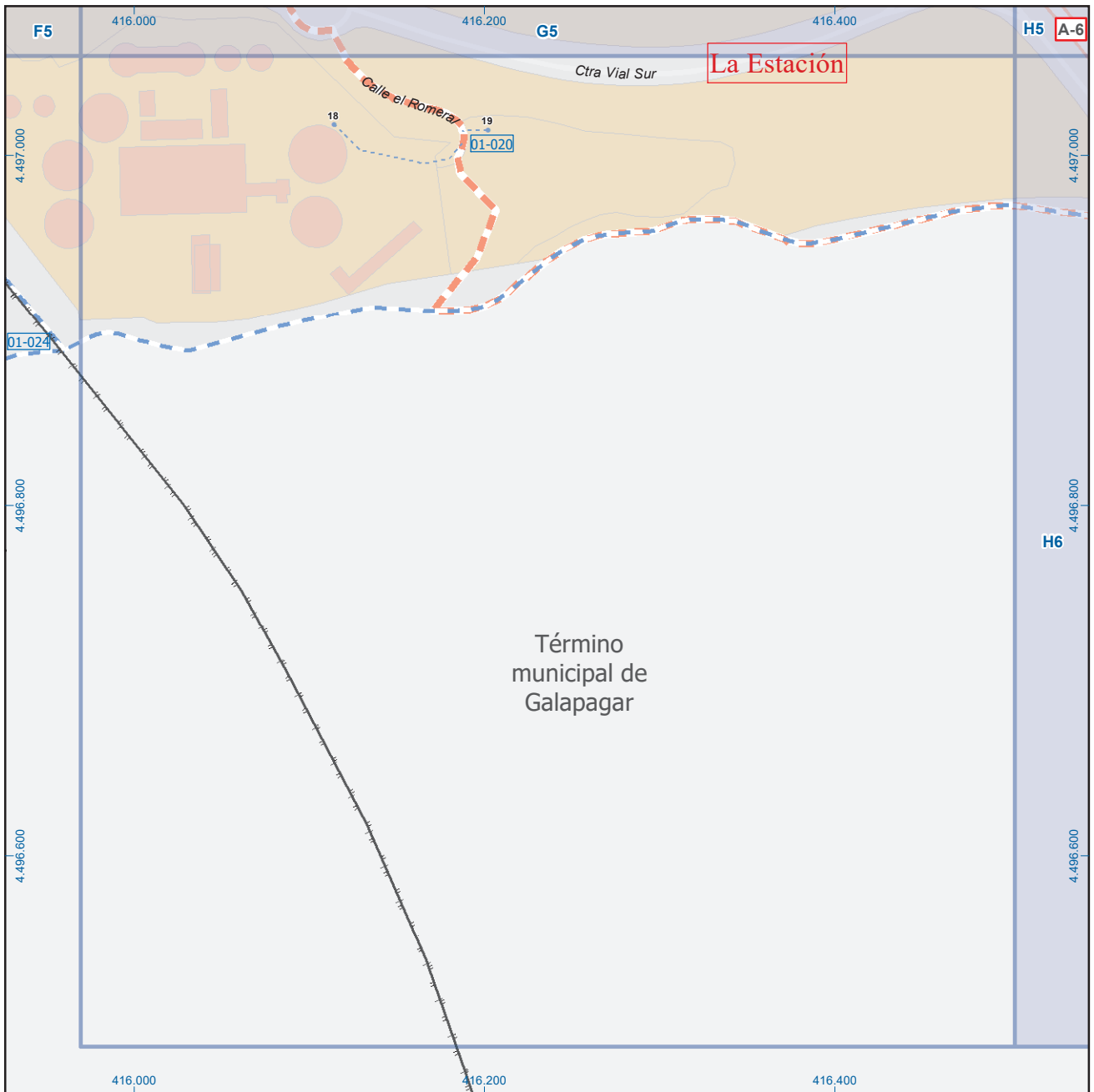


Dirección General de Economía
CONSEJERÍA DE ECONOMÍA,
HACIENDA Y EMPLEO



ESCALA GRÁFICA

Mapa I - E6

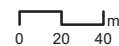


Collado Villalba

Leyenda

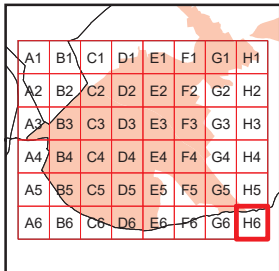
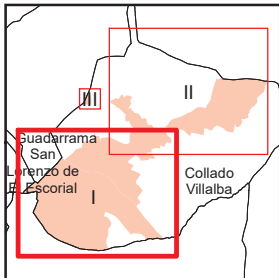
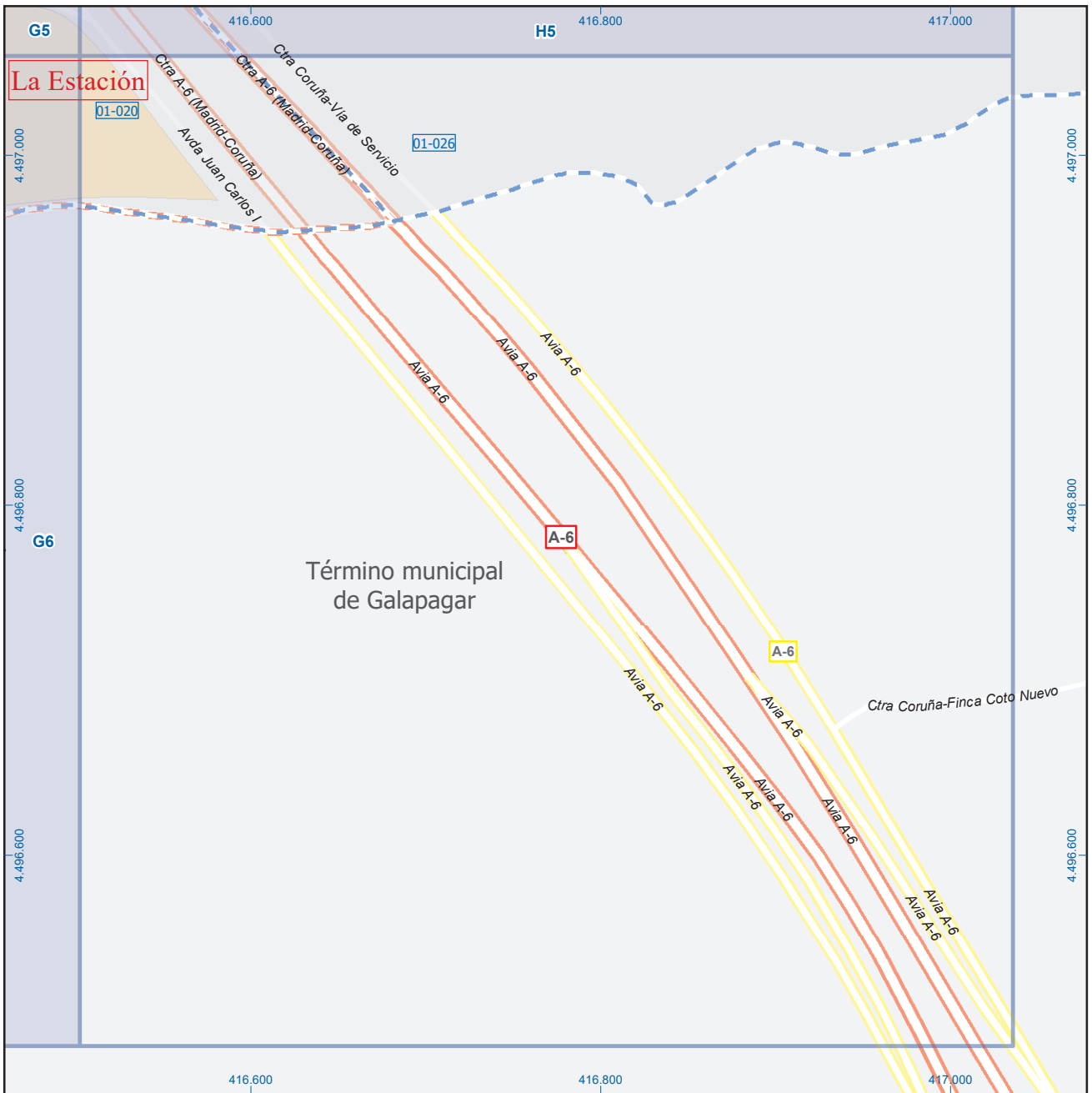


Dirección General de Economía
CONSEJERÍA DE ECONOMÍA,
HACIENDA Y EMPLEO



ESCALA GRÁFICA

Mapa I - G6



Collado Villalba

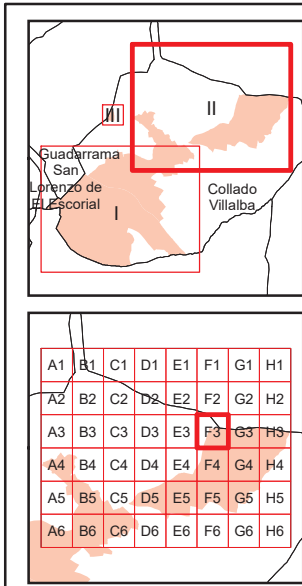
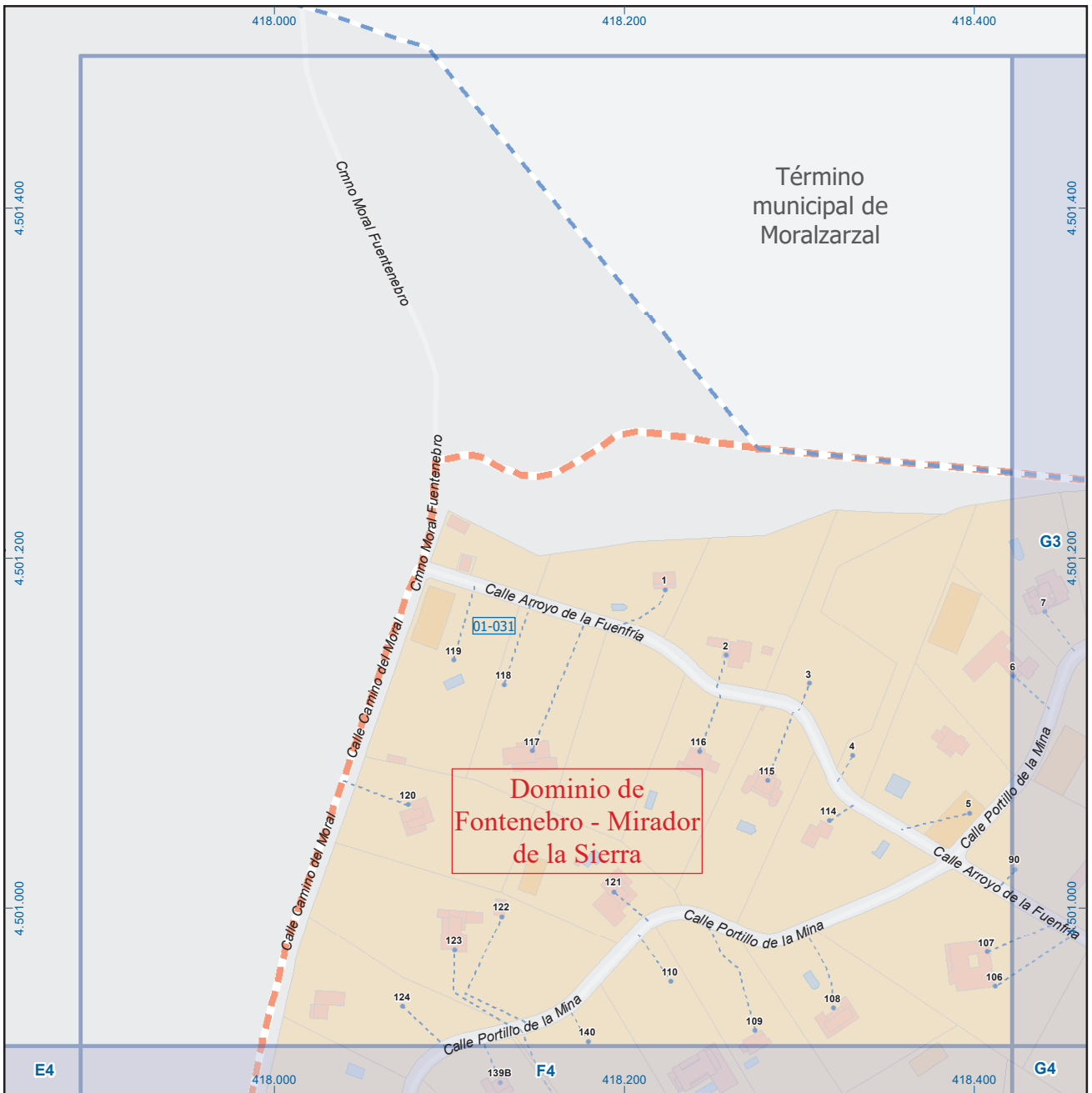
Legenda



Dirección General de Economía
CONSEJERÍA DE ECONOMÍA,
HACIENDA Y EMPLEO



Mapa I - H6



Collado Villalba

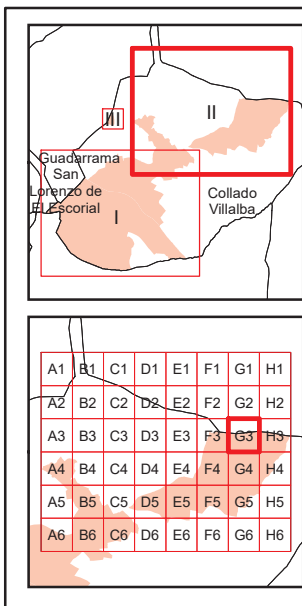
Leyenda



Dirección General de Economía
CONSEJERÍA DE ECONOMÍA,
HACIENDA Y EMPLEO

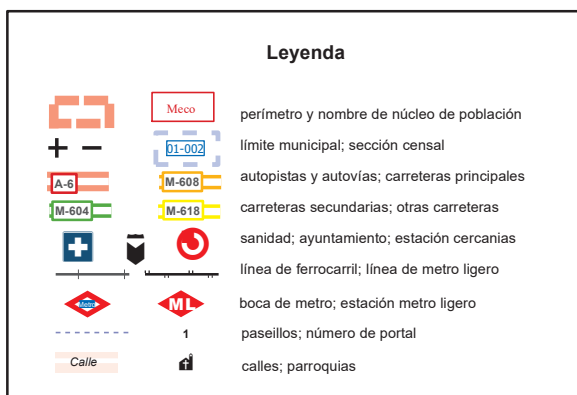


Mapa II - F3



Collado Villalba

Leyenda

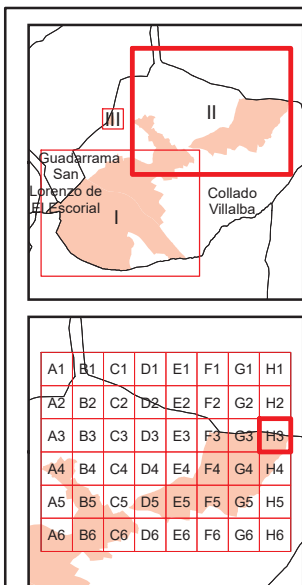
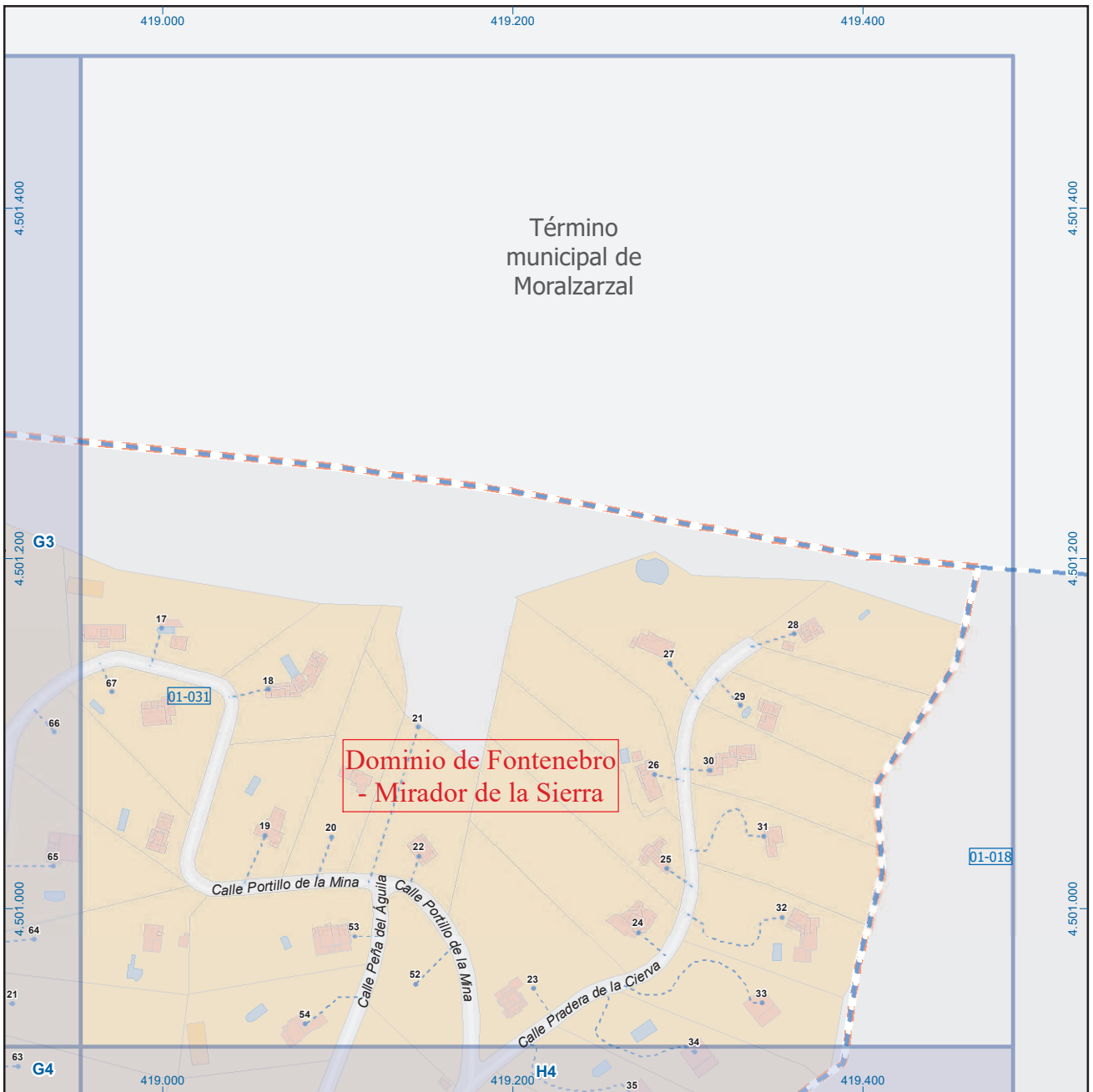


Dirección General de Economía
CONSEJERÍA DE ECONOMÍA,
HACIENDA Y EMPLEO



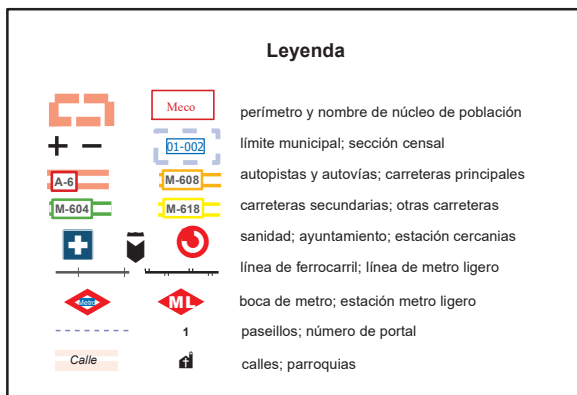
ESCALA GRÁFICA

Mapa II - G3

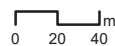


Collado Villalba

Leyenda

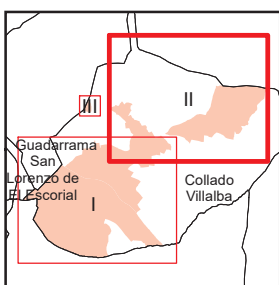


Dirección General de Economía
CONSEJERÍA DE ECONOMÍA,
HACIENDA Y EMPLEO



ESCALA GRÁFICA

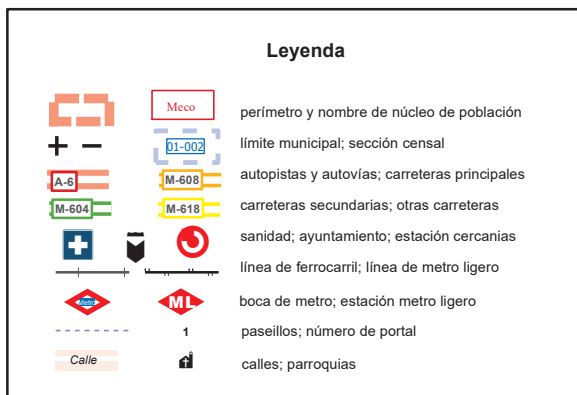
Mapa II - H3



A1	B1	C1	D1	E1	F1	G1	H1
A2	B2	C2	D2	E2	F2	G2	H2
A3	B3	C3	D3	E3	F3	G3	H3
A4	B4	C4	D4	E4	F4	G4	H4
A5	B5	C5	D5	E5	F5	G5	H5
A6	B6	C6	D6	E6	F6	G6	H6

Collado Villalba

Leyenda

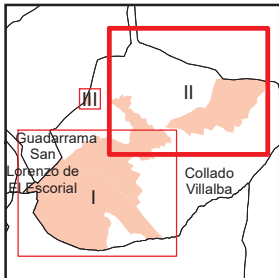
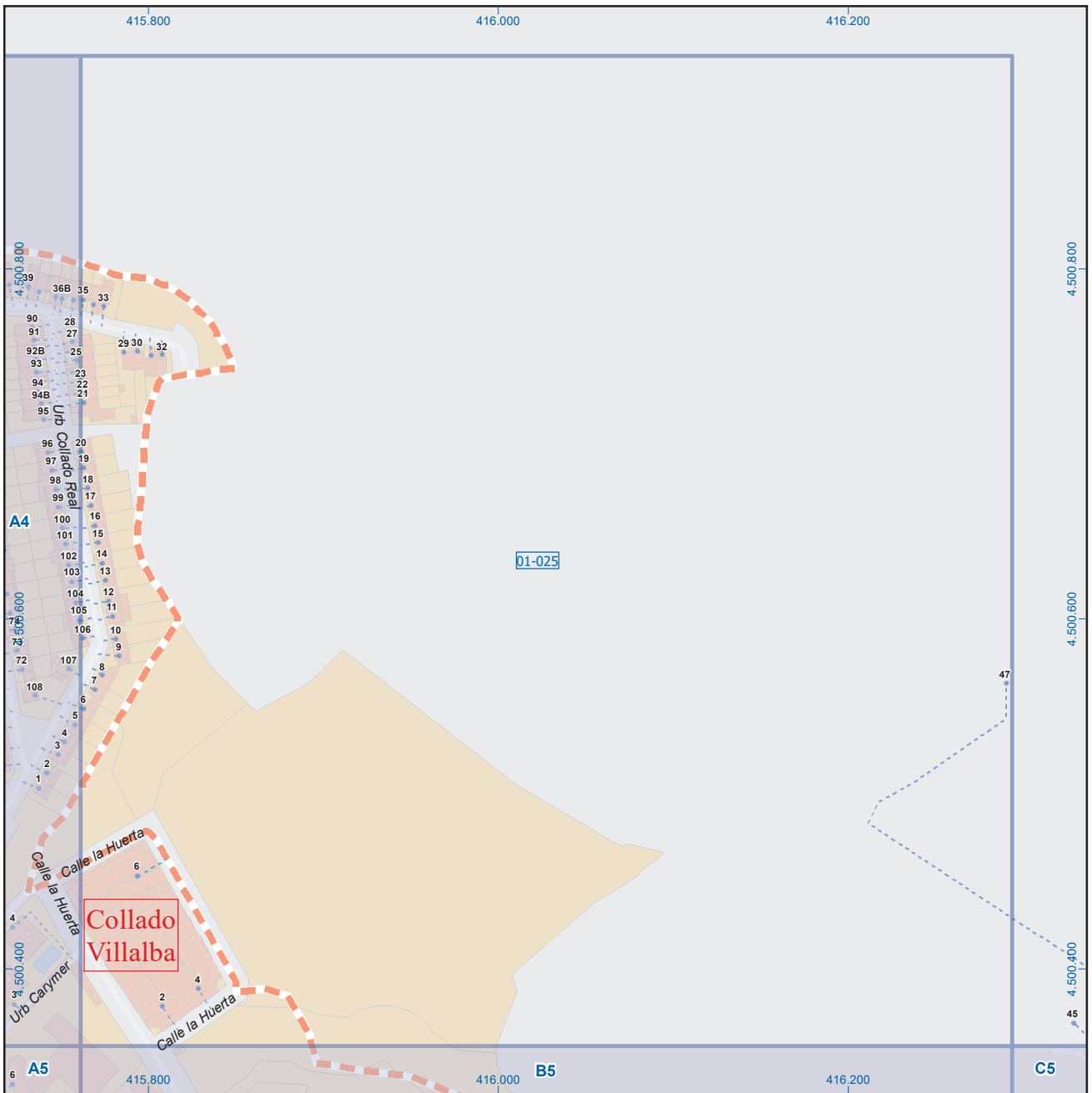


Dirección General de Economía
CONSEJERÍA DE ECONOMÍA,
HACIENDA Y EMPLEO



ESCALA GRÁFICA

Mapa II - A4



A1	B1	C1	D1	E1	F1	G1	H1
A2	B2	C2	D2	E2	F2	G2	H2
A3	B3	C3	D3	E3	F3	G3	H3
A4	B4	C4	D4	E4	F4	G4	H4
A5	B5	C5	D5	E5	F5	G5	H5
A6	B6	C6	D6	E6	F6	G6	H6

Collado Villalba

Leyenda

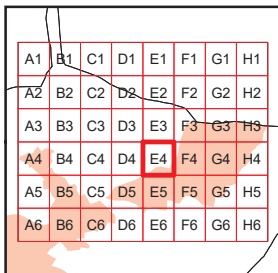
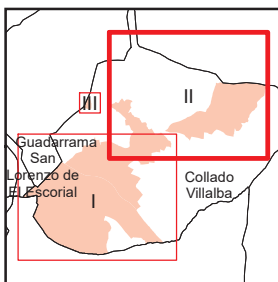
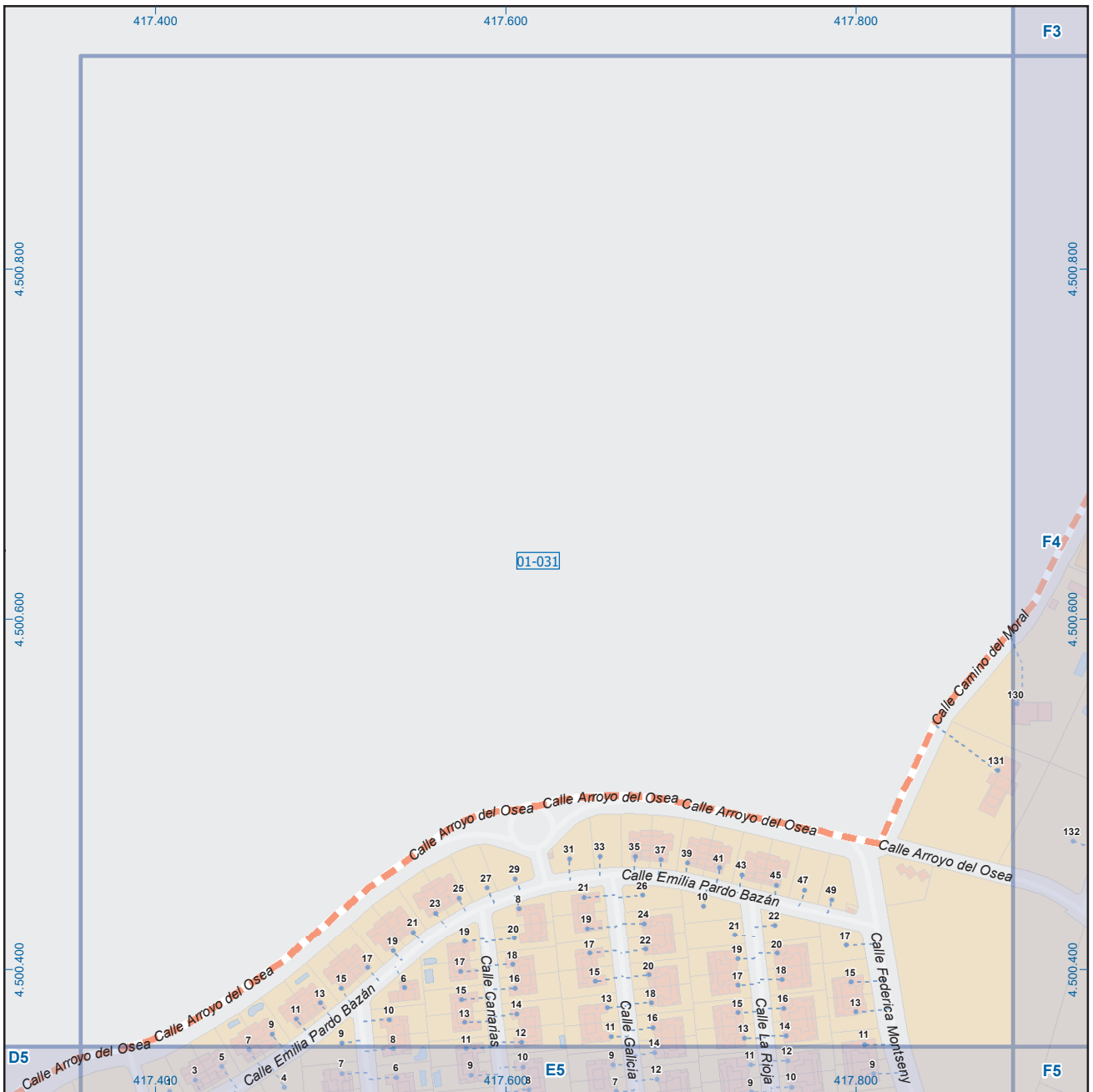
	Meco	perímetro y nombre de núcleo de población
	01-002	límite municipal; sección censal
	A-6	autopistas y autovías; carreteras principales
	M-604	carreteras secundarias; otras carreteras
		sanidad; ayuntamiento; estación cercanías
		línea de ferrocarril; línea de metro ligero
	ML	boca de metro; estación metro ligero
	1	paseillos; número de portal
	Calle	calles; parroquias



Dirección General de Economía
CONSEJERÍA DE ECONOMÍA,
HACIENDA Y EMPLEO

0 20 40 m
ESCALA GRÁFICA

Mapa II - B4

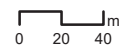


Collado Villalba

Leyenda

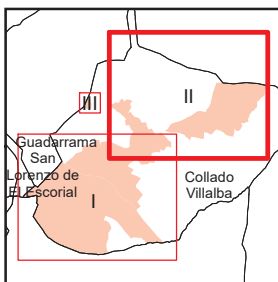
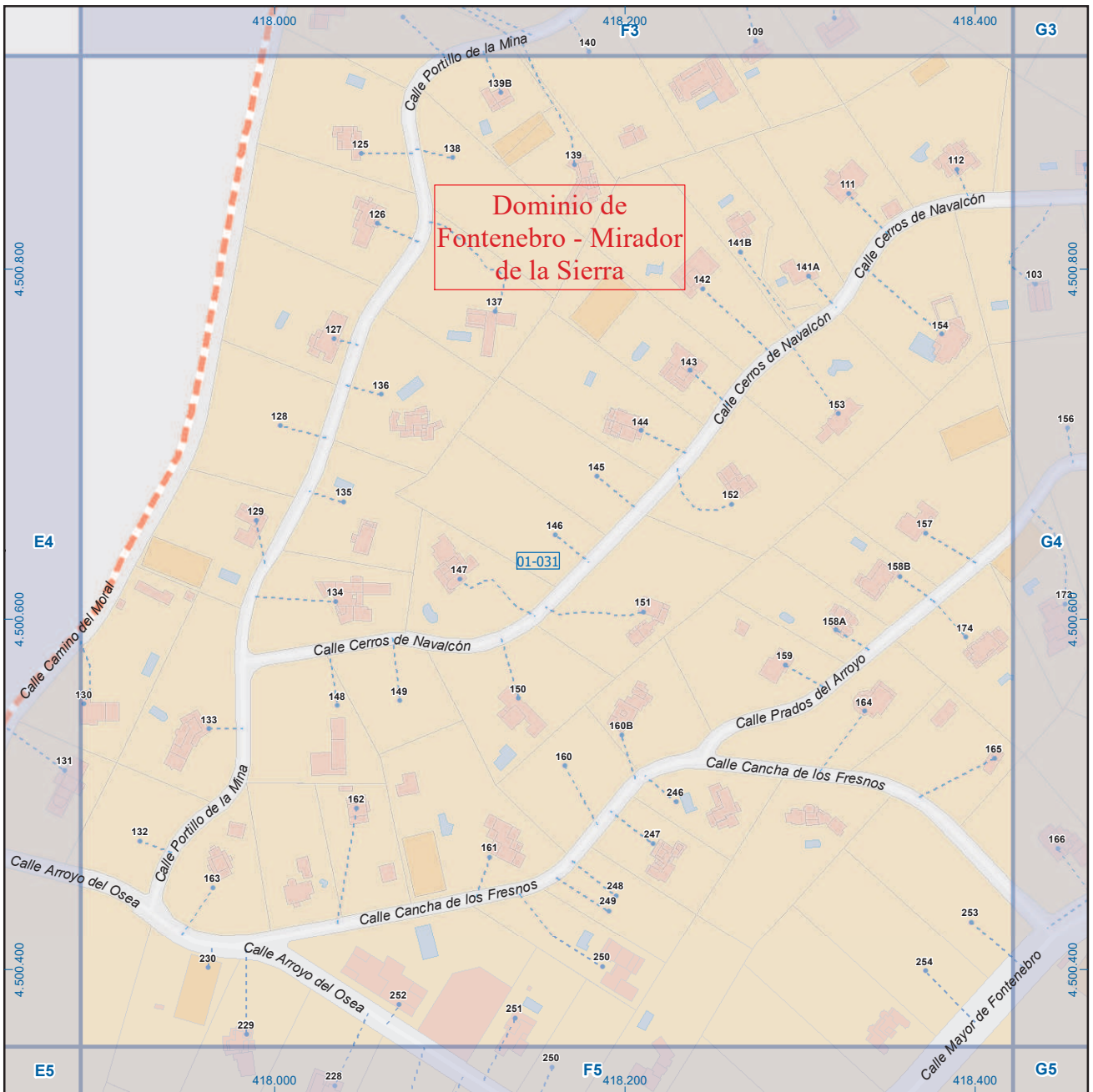


Dirección General de Economía
CONSEJERÍA DE ECONOMÍA,
HACIENDA Y EMPLEO



ESCALA GRÁFICA

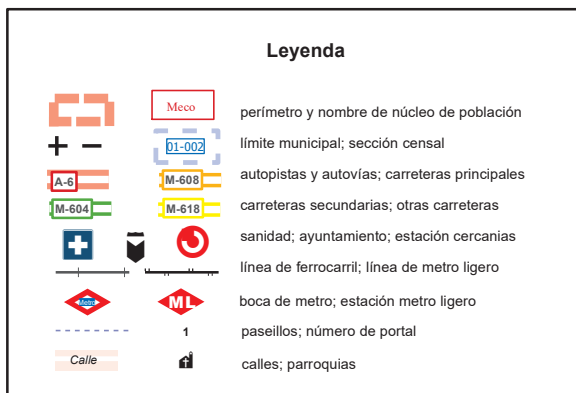
Mapa II - E4



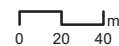
A1	B1	C1	D1	E1	F1	G1	H1
A2	B2	C2	D2	E2	F2	G2	H2
A3	B3	C3	D3	E3	F3	G3	H3
A4	B4	C4	D4	E4	F4	G4	H4
A5	B5	C5	D5	E5	F5	G5	H5
A6	B6	C6	D6	E6	F6	G6	H6

Collado Villalba

Leyenda

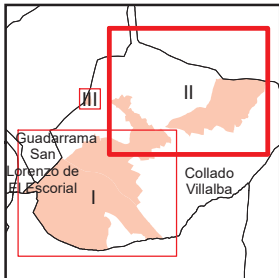


Dirección General de Economía
CONSEJERÍA DE ECONOMÍA,
HACIENDA Y EMPLEO



ESCALA GRÁFICA

Mapa II - F4



A1	B1	C1	D1	E1	F1	G1	H1
A2	B2	C2	D2	E2	F2	G2	H2
A3	B3	C3	D3	E3	F3	G3	H3
A4	B4	C4	D4	E4	F4	G4	H4
A5	B5	C5	D5	E5	F5	G5	H5
A6	B6	C6	D6	E6	F6	G6	H6

Collado Villalba

Leyenda

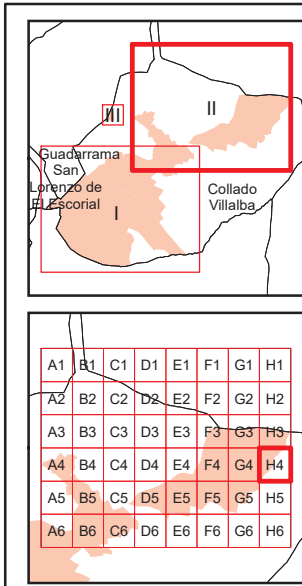
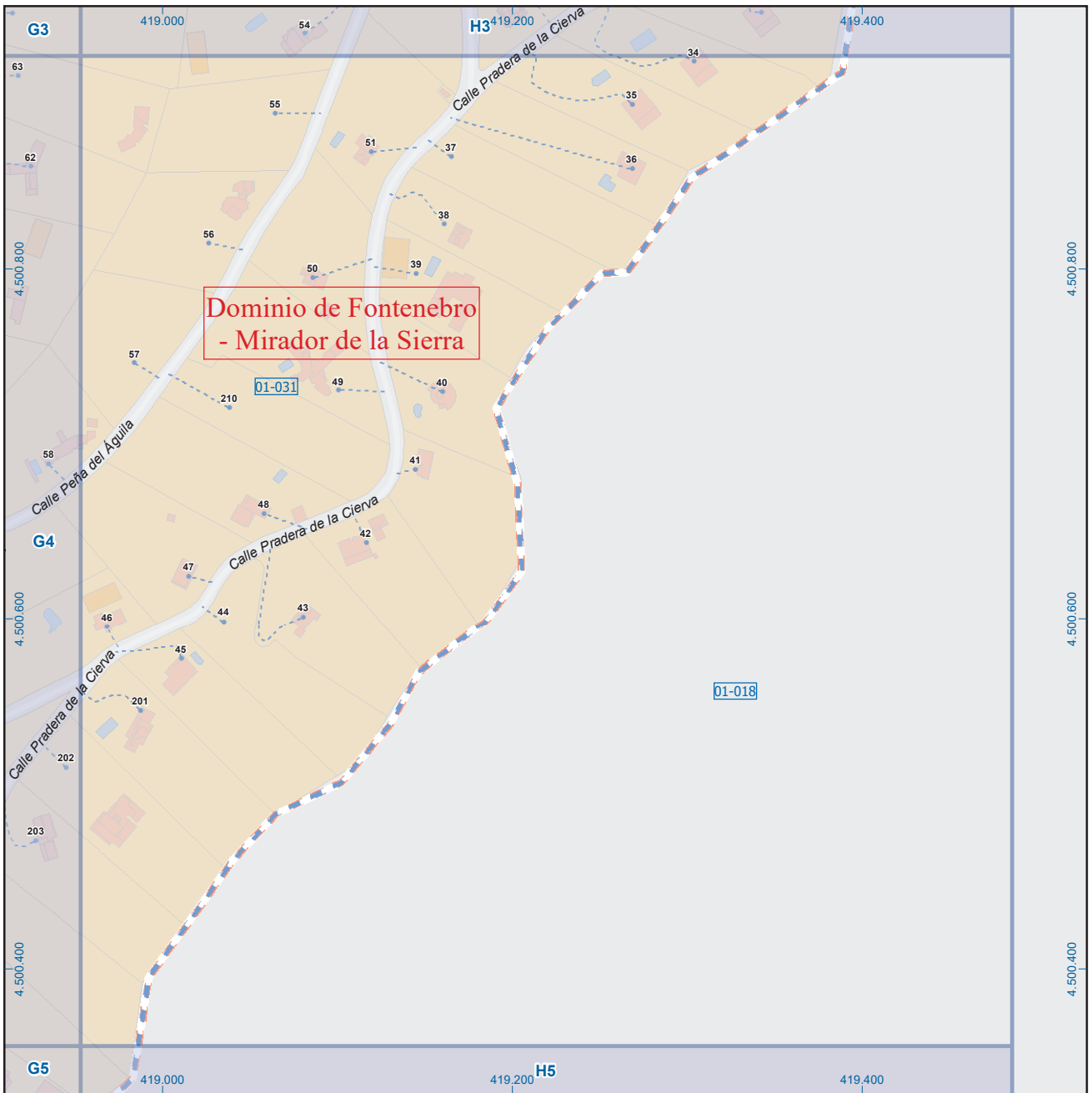
	Meco	perímetro y nombre de núcleo de población
	01-002	límite municipal; sección censal
	A-6	autopistas y autovías; carreteras principales
	M-604	carreteras secundarias; otras carreteras
		sanidad; ayuntamiento; estación cercanías
		línea de ferrocarril; línea de metro ligero
		boca de metro; estación metro ligero
	1	paseillos; número de portal
	Calle	calles; parroquias



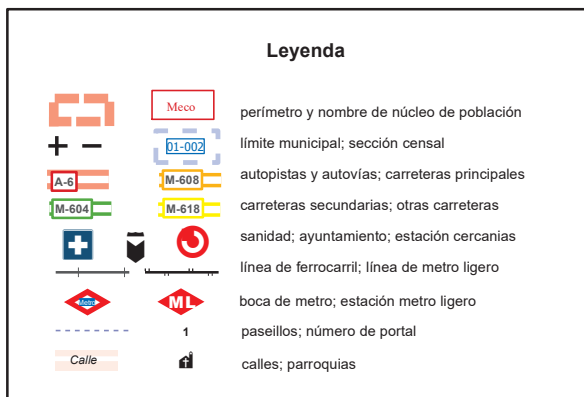
Dirección General de Economía
CONSEJERÍA DE ECONOMÍA,
HACIENDA Y EMPLEO

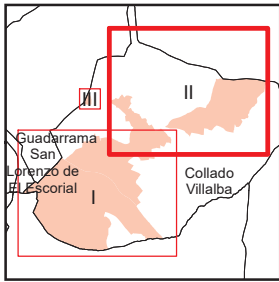
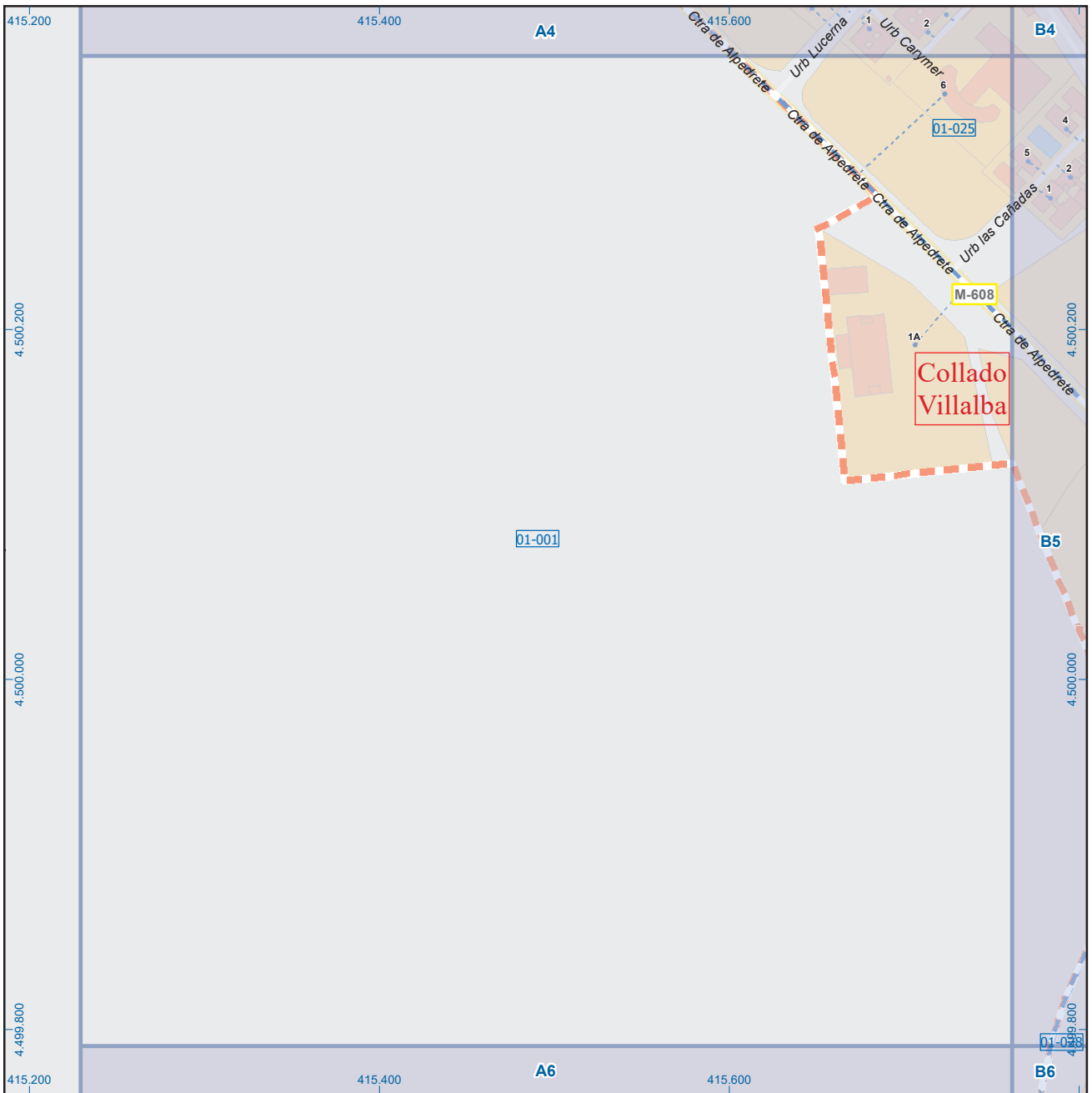


Mapa II - G4



Collado Villalba



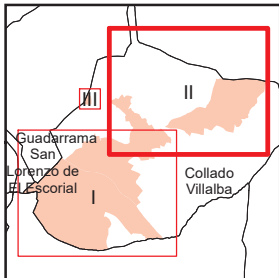


A1	B1	C1	D1	E1	F1	G1	H1
A2	B2	C2	D2	E2	F2	G2	H2
A3	B3	C3	D3	E3	F3	G3	H3
A4	B4	C4	D4	E4	F4	G4	H4
A5	B5	C5	D5	E5	F5	G5	H5
A6	B6	C6	D6	E6	F6	G6	H6

Collado Villalba

Leyenda

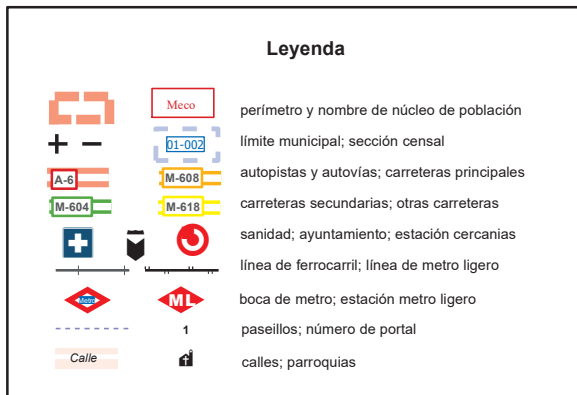
	Meco	perímetro y nombre de núcleo de población
	01-002	límite municipal; sección censal
	A-6	autopistas y autovías; carreteras principales
	M-604	carreteras secundarias; otras carreteras
		sanidad; ayuntamiento; estación cercanías
		línea de ferrocarril; línea de metro ligero
		boca de metro; estación metro ligero
	1	paseillos; número de portal
	Calle	calles; parroquias



A1	B1	C1	D1	E1	F1	G1	H1
A2	B2	C2	D2	E2	F2	G2	H2
A3	B3	C3	D3	E3	F3	G3	H3
A4	B4	C4	D4	E4	F4	G4	H4
A5	B5	C5	D5	E5	F5	G5	H5
A6	B6	C6	D6	E6	F6	G6	H6

Collado Villalba

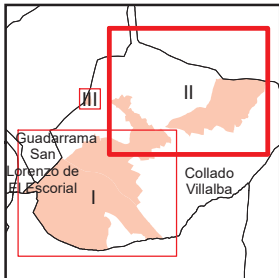
Leyenda



Dirección General de Economía
CONSEJERÍA DE ECONOMÍA,
HACIENDA Y EMPLEO



Mapa II - B5



A1	B1	C1	D1	E1	F1	G1	H1
A2	B2	C2	D2	E2	F2	G2	H2
A3	B3	C3	D3	E3	F3	G3	H3
A4	B4	C4	D4	E4	F4	G4	H4
A5	B5	C5	D5	E5	F5	G5	H5
A6	B6	C6	D6	E6	F6	G6	H6

Collado Villalba

Leyenda

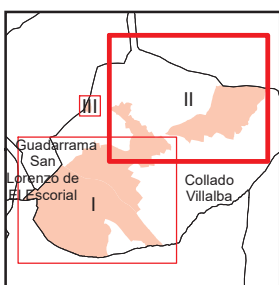
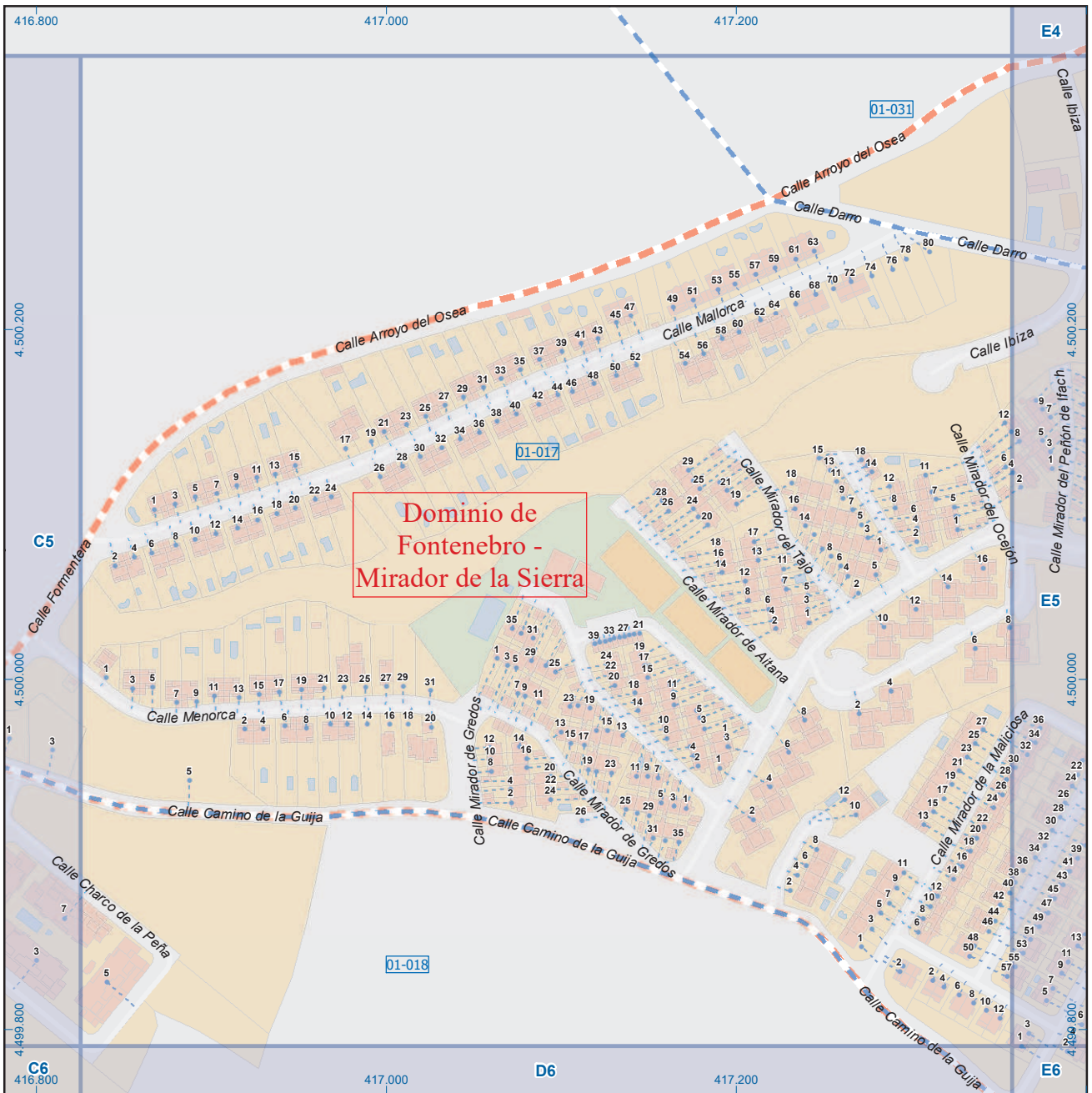


Dirección General de Economía
CONSEJERÍA DE ECONOMÍA,
HACIENDA Y EMPLEO



ESCALA GRÁFICA

Mapa II - C5



A1	B1	C1	D1	E1	F1	G1	H1
A2	B2	C2	D2	E2	F2	G2	H2
A3	B3	C3	D3	E3	F3	G3	H3
A4	B4	C4	D4	E4	F4	G4	H4
A5	B5	C5	D5	E5	F5	G5	H5
A6	B6	C6	D6	E6	F6	G6	H6

Collado Villalba

Leyenda

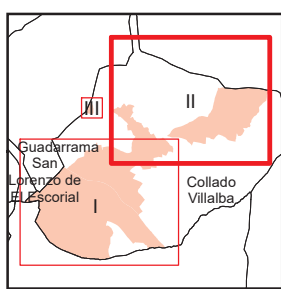
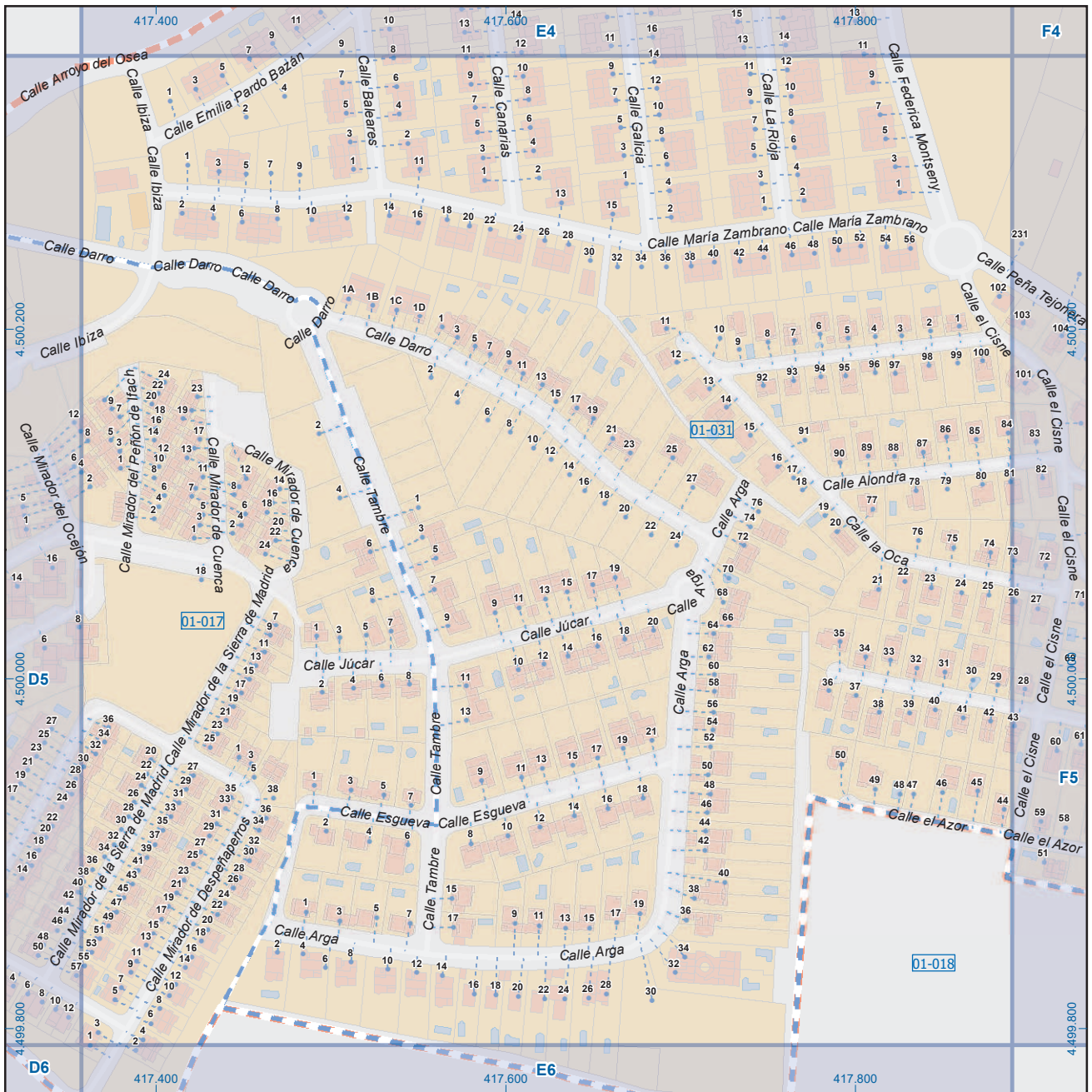


Dirección General de Economía
CONSEJERÍA DE ECONOMÍA,
HACIENDA Y EMPLEO



ESCALA GRÁFICA

Mapa II - D5



A1	B1	C1	D1	E1	F1	G1	H1
A2	B2	C2	D2	E2	F2	G2	H2
A3	B3	C3	D3	E3	F3	G3	H3
A4	B4	C4	D4	E4	F4	G4	H4
A5	B5	C5	D5	E5	F5	G5	H5
A6	B6	C6	D6	E6	F6	G6	H6

Collado Villalba

Legenda

- Meco perímetro y nombre de núcleo de población
- 01-002 límite municipal; sección censal
- A-6 autopistas y autovías; carreteras principales
- M-604 M-608 M-618 carreteras secundarias; otras carreteras
- Sanidad; ayuntamiento; estación cercanías
- línea de ferrocarril; línea de metro ligero
- boca de metro; estación metro ligero
- paseillos; número de portal
- Calle calles; parroquias

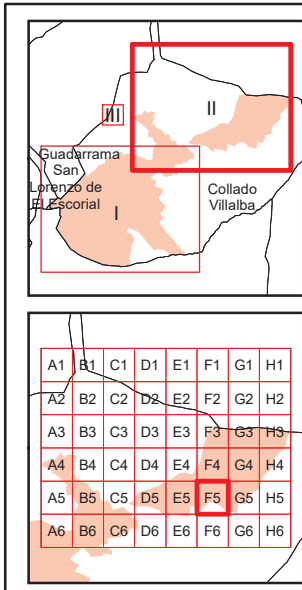
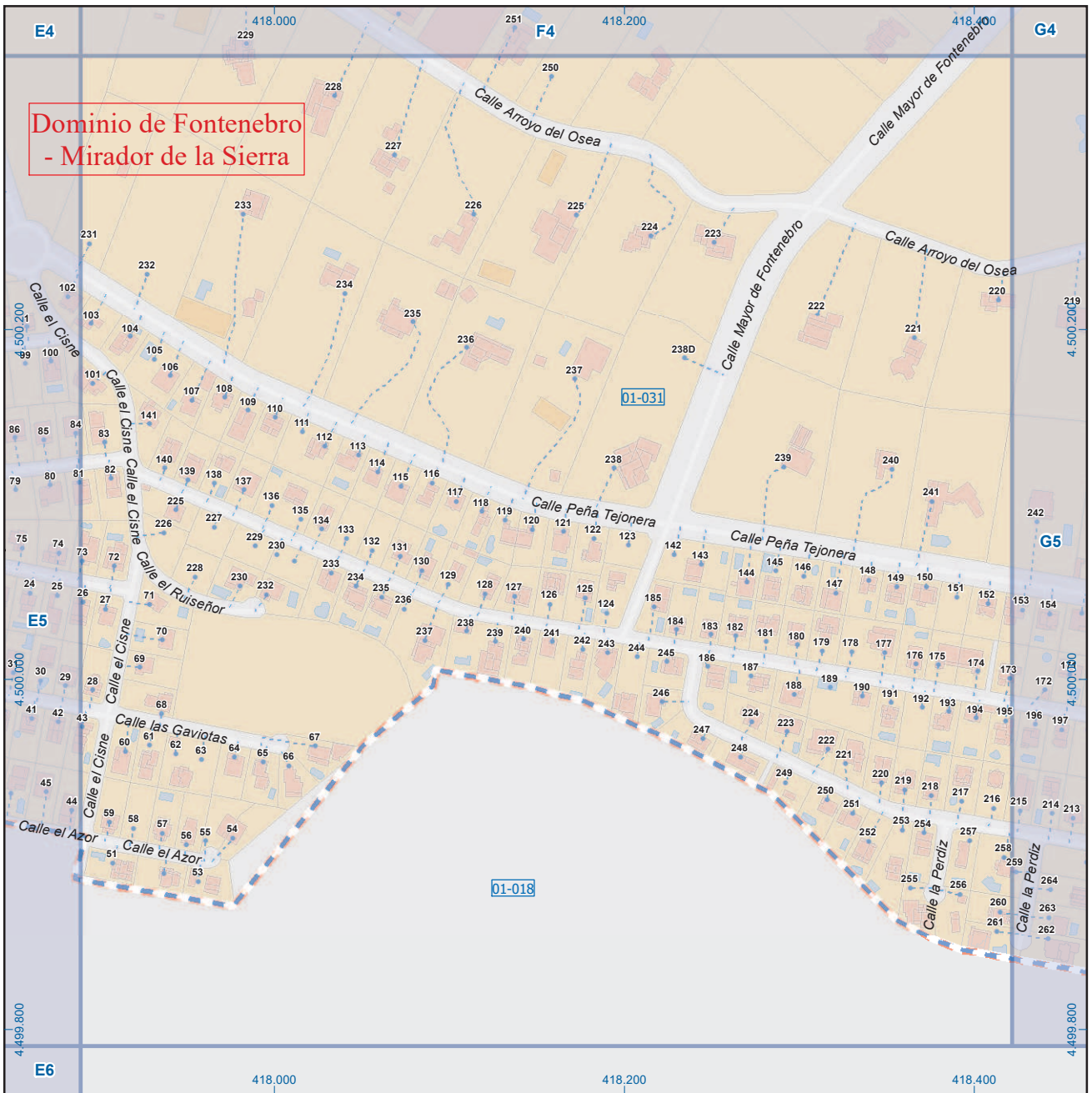


Dirección General de Economía
 CONSEJERÍA DE ECONOMÍA,
 HACIENDA Y EMPLEO

0 20 40 m

ESCALA GRÁFICA

Mapa II - E5



Collado Villalba

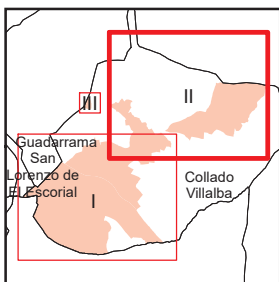
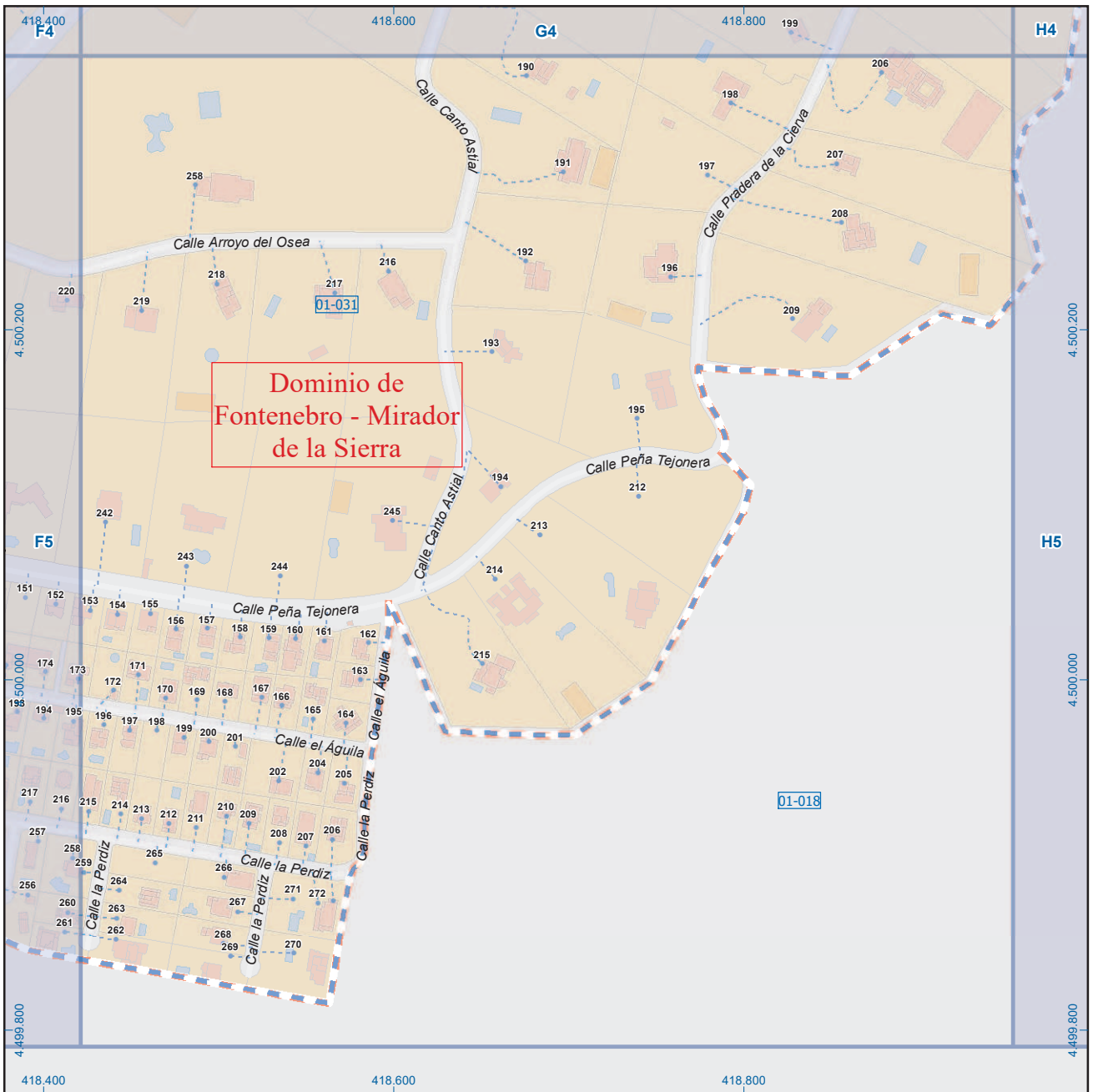
Legenda

	Meco	perimetro y nombre de núcleo de población
	01-002	límite municipal; sección censal
	A-6	autopistas y autovías; carreteras principales
	M-604	carreteras secundarias; otras carreteras
		sanidad; ayuntamiento; estación cercanías
		línea de ferrocarril; línea de metro ligero
		boca de metro; estación metro ligero
	1	paseillos; número de portal
	Calle	calles; parroquias


 Dirección General de Economía
 CONSEJERÍA DE ECONOMÍA,
 HACIENDA Y EMPLEO


 ESCALA GRÁFICA

Mapa II - F5



A1	B1	C1	D1	E1	F1	G1	H1
A2	B2	C2	D2	E2	F2	G2	H2
A3	B3	C3	D3	E3	F3	G3	H3
A4	B4	C4	D4	E4	F4	G4	H4
A5	B5	C5	D5	E5	F5	G5	H5
A6	B6	C6	D6	E6	F6	G6	H6

Collado Villalba

Legenda




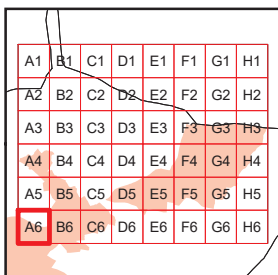
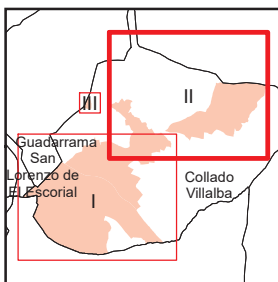
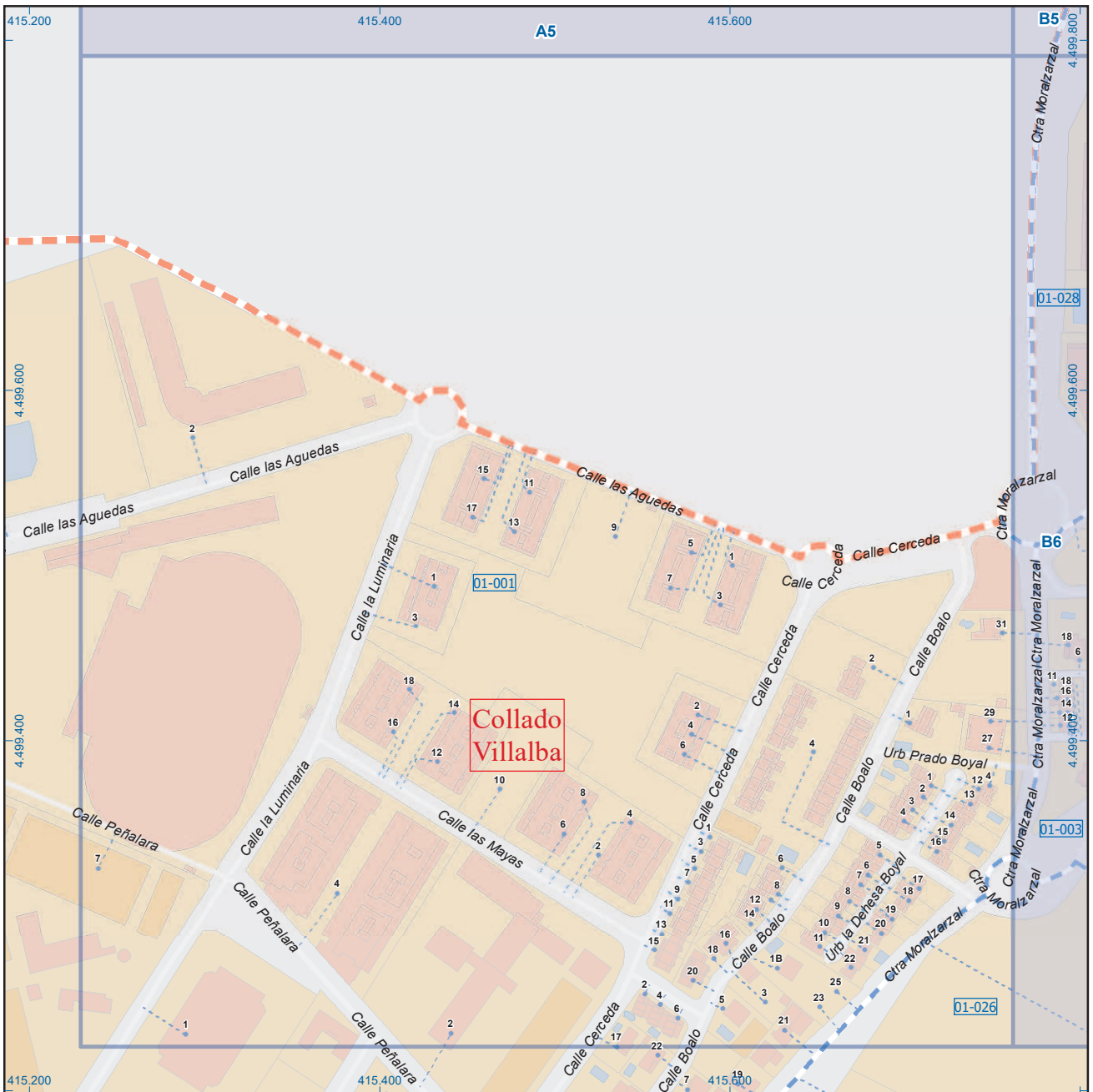
Dirección General de Economía
CONSEJERÍA DE ECONOMÍA,
HACIENDA Y EMPLEO



ESCALA GRÁFICA

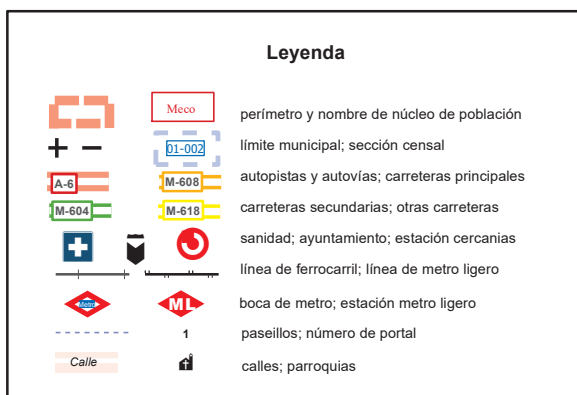
Mapa II - G5





Collado Villalba

Leyenda

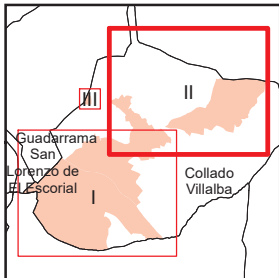
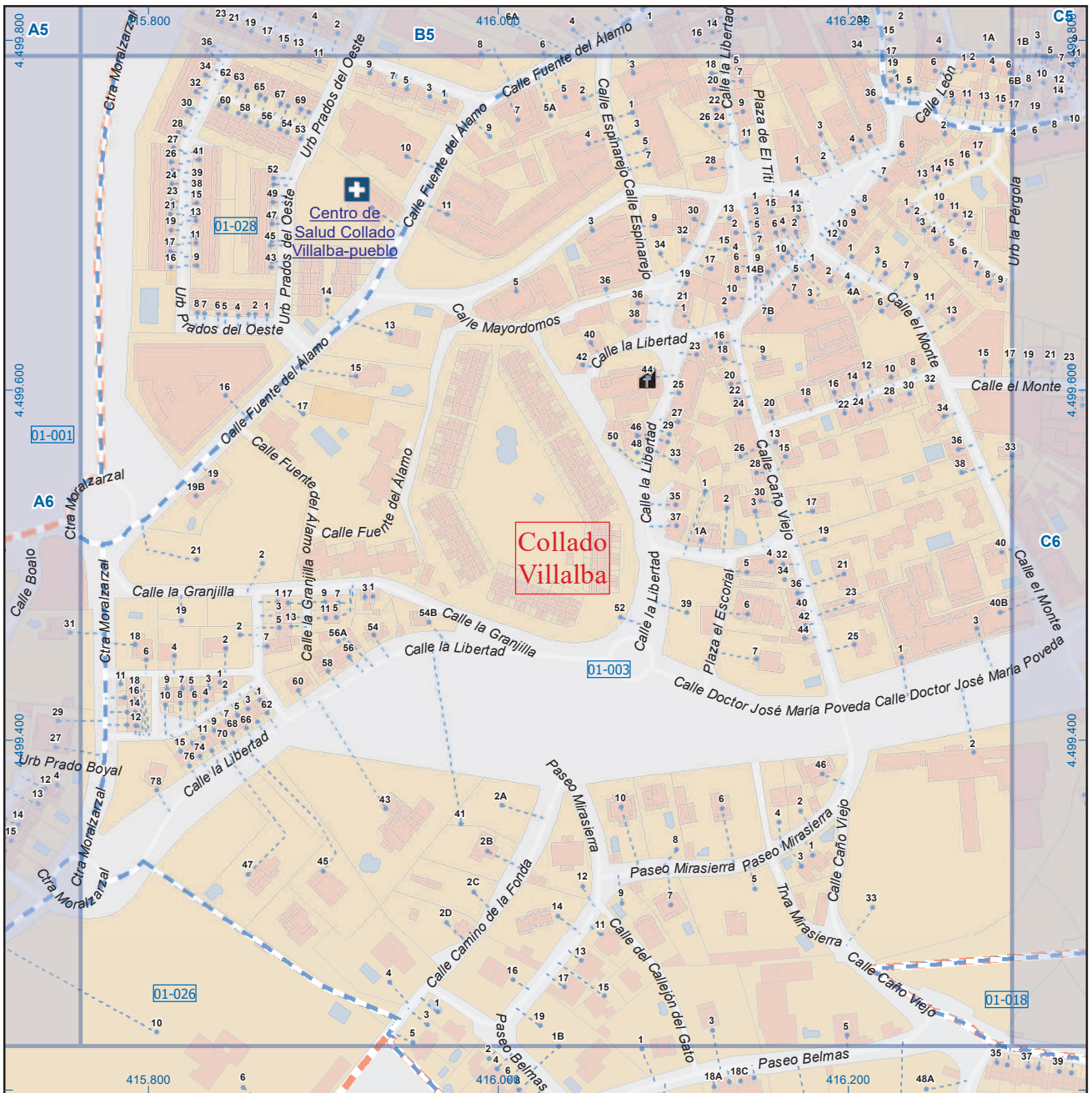


Dirección General de Economía
CONSEJERÍA DE ECONOMÍA,
HACIENDA Y EMPLEO



ESCALA GRÁFICA

Mapa II - A6



A1	B1	C1	D1	E1	F1	G1	H1
A2	B2	C2	D2	E2	F2	G2	H2
A3	B3	C3	D3	E3	F3	G3	H3
A4	B4	C4	D4	E4	F4	G4	H4
A5	B5	C5	D5	E5	F5	G5	H5
A6	B6	C6	D6	E6	F6	G6	H6

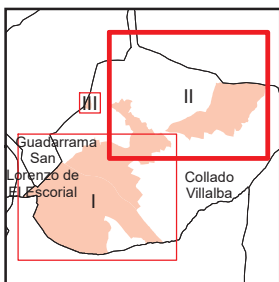
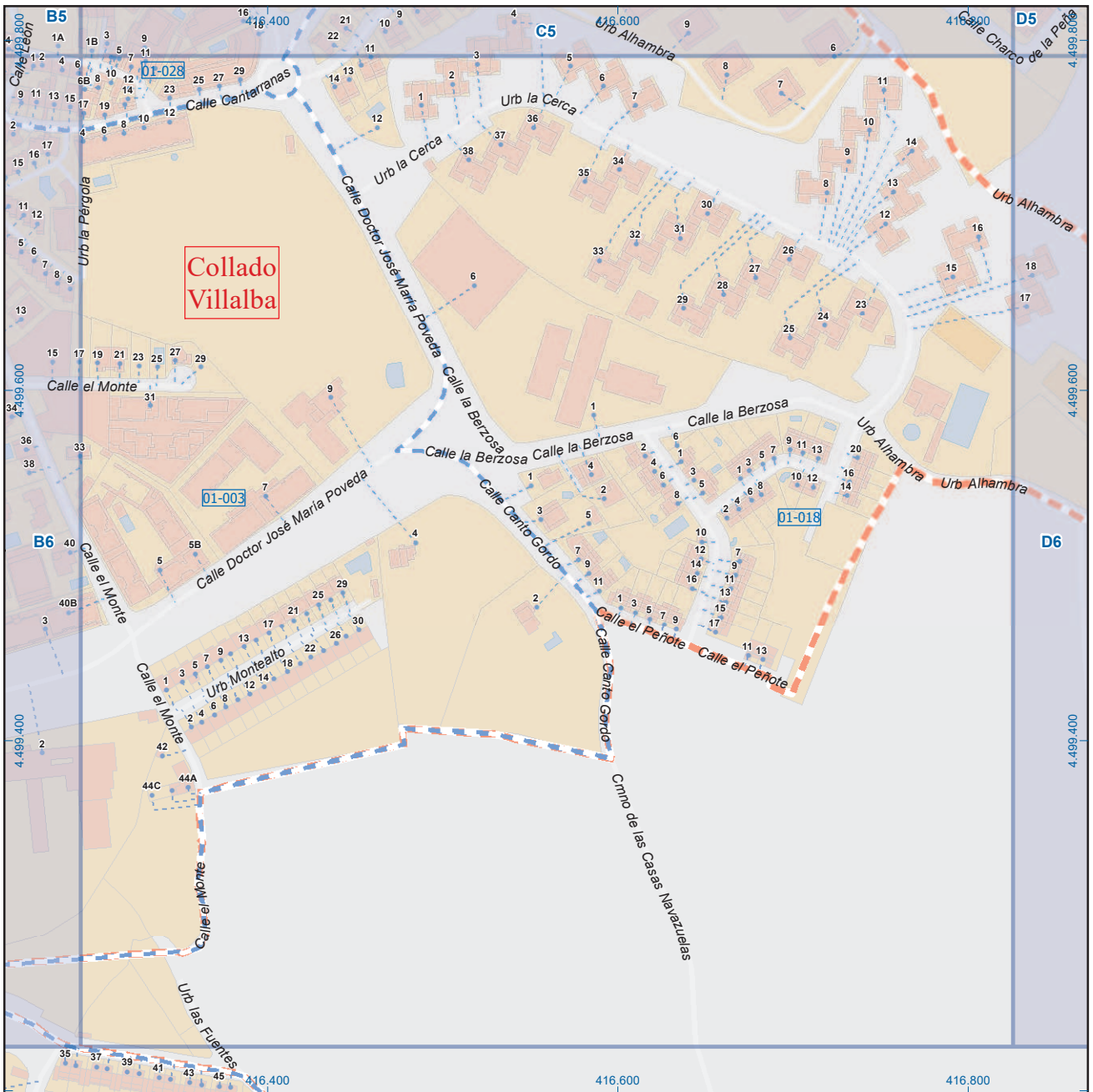
Collado Villalba

Leyenda

- Meco: perímetro y nombre de núcleo de población
- 01-002: límite municipal; sección censal
- A-6: autopistas y autovías; carreteras principales
- M-604: carreteras secundarias; otras carreteras
- +: sanidad; ayuntamiento; estación cercanías
- M: línea de ferrocarril; línea de metro ligero
- M-L: boca de metro; estación metro ligero
- 1: paseillos; número de portal
- Calle: calles; parroquias

Dirección General de Economía
CONSEJERÍA DE ECONOMÍA,
HACIENDA Y EMPLEO

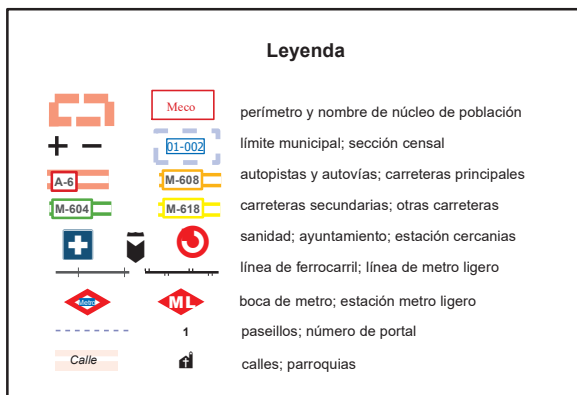
0 20 40 m
ESCALA GRÁFICA



A1	B1	C1	D1	E1	F1	G1	H1
A2	B2	C2	D2	E2	F2	G2	H2
A3	B3	C3	D3	E3	F3	G3	H3
A4	B4	C4	D4	E4	F4	G4	H4
A5	B5	C5	D5	E5	F5	G5	H5
A6	B6	C6	D6	E6	F6	G6	H6

Collado Villalba

Legenda

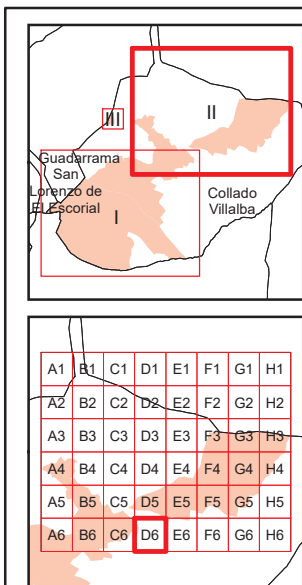
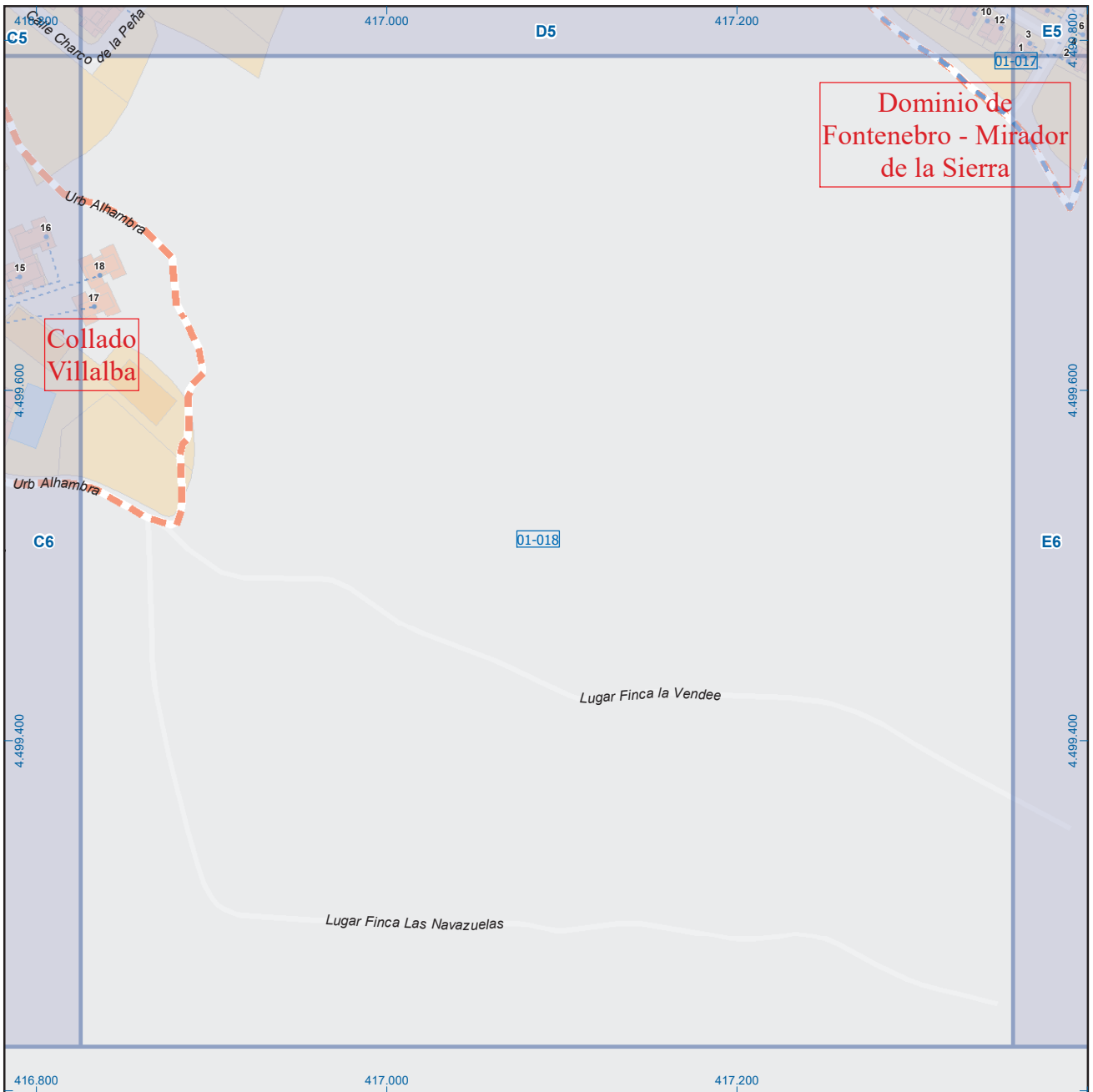


Dirección General de Economía
CONSEJERÍA DE ECONOMÍA,
HACIENDA Y EMPLEO



ESCALA GRÁFICA

Mapa II - C6

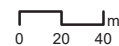


Collado Villalba

Leyenda

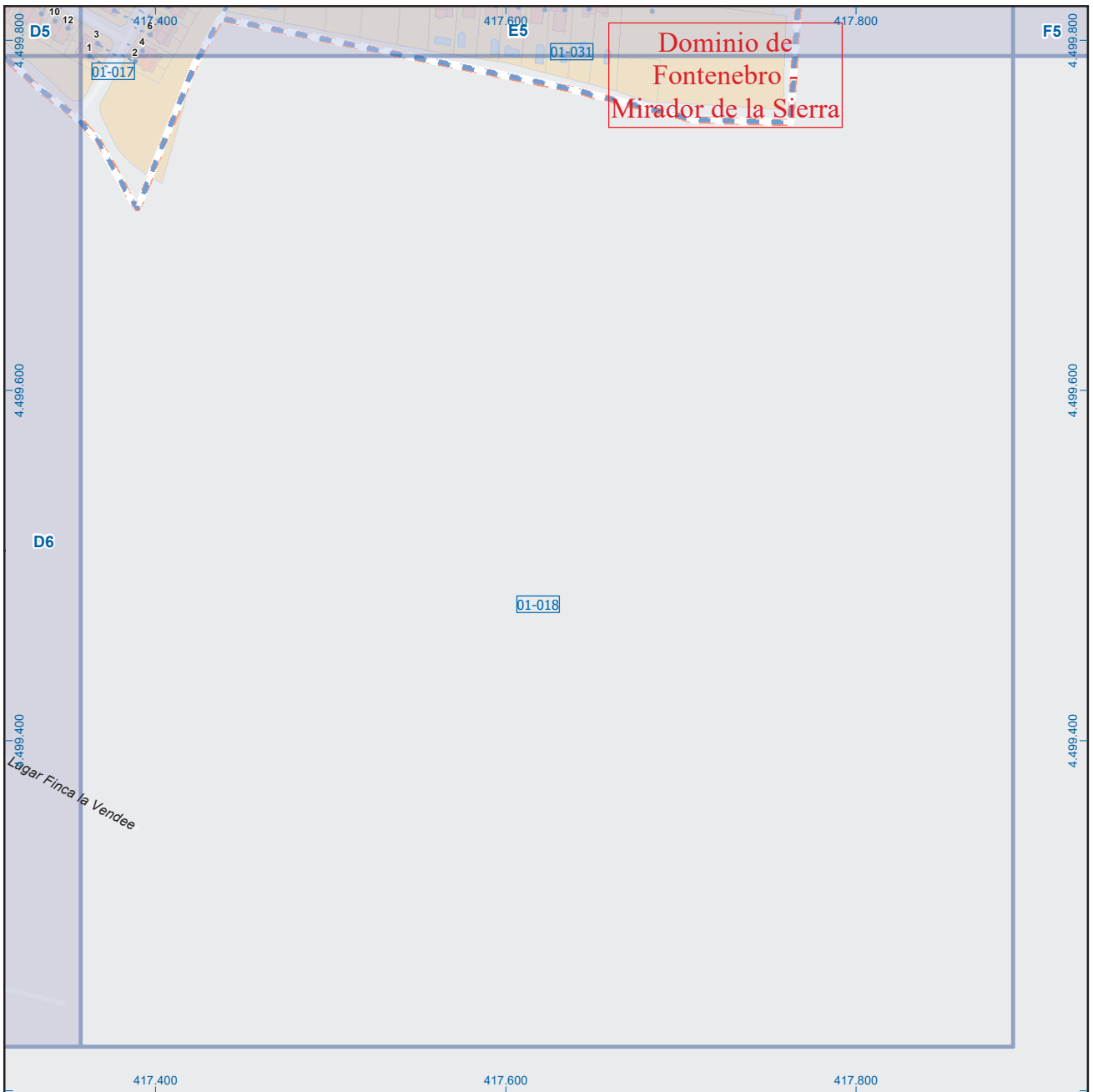


Dirección General de Economía
CONSEJERÍA DE ECONOMÍA,
HACIENDA Y EMPLEO



ESCALA GRÁFICA

Mapa II - D6



Collado Villalba

Leyenda

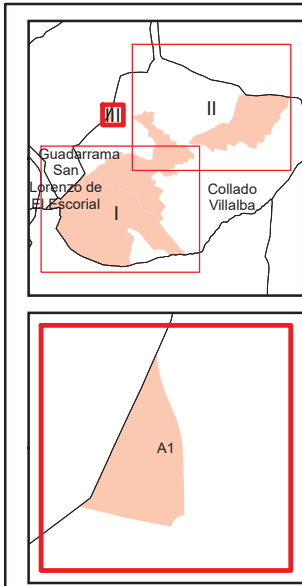
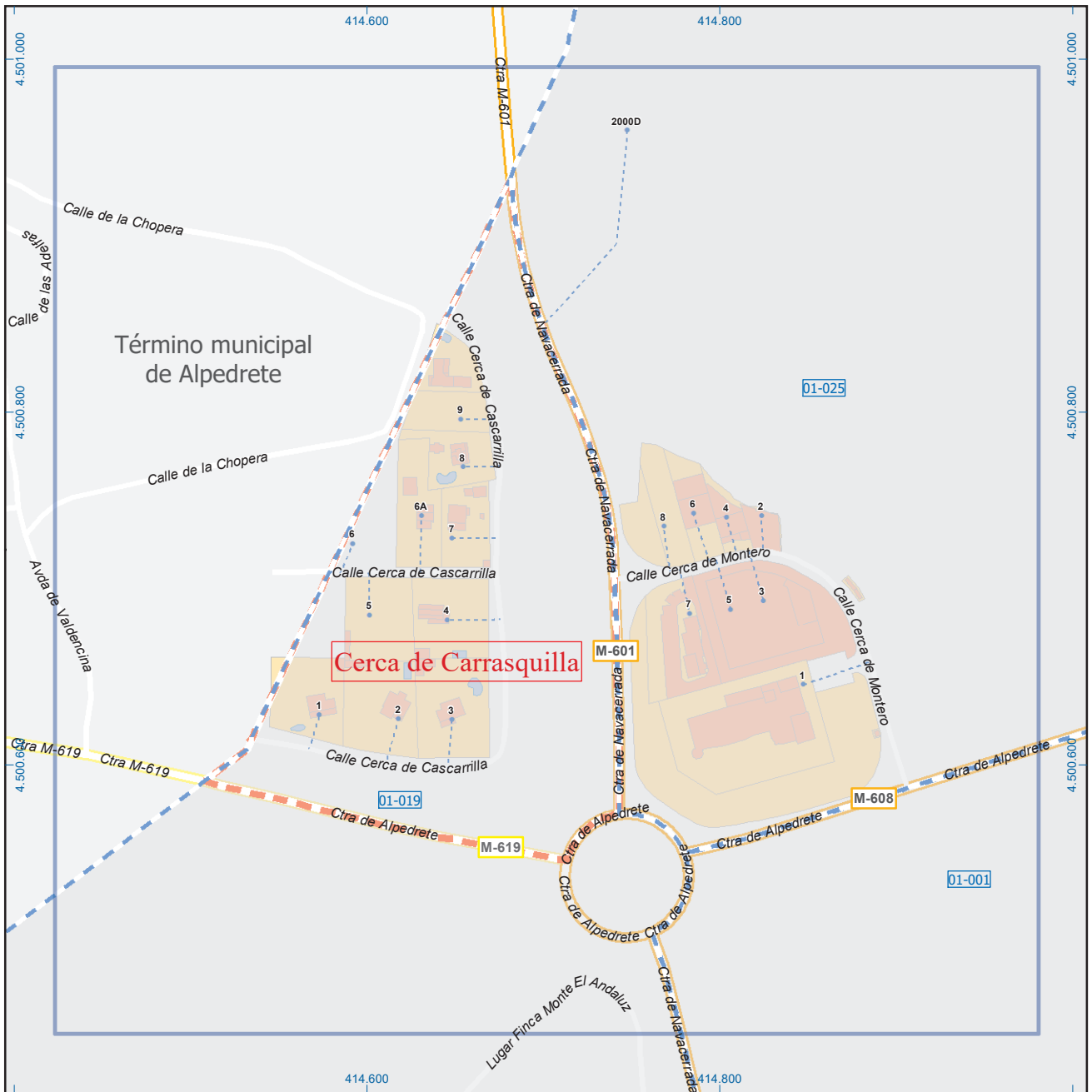
	Meco	perímetro y nombre de núcleo de población
	D1-002	límite municipal; sección censal
	A-6	autopistas y autovías; carreteras principales
	M-604	carreteras secundarias; otras carreteras
		sanidad; ayuntamiento; estación cercanías
		línea de ferrocarril; línea de metro ligero
		boca de metro; estación metro ligero
	1	paseillos; número de portal
	Calle	calles; parroquias

A1	B1	C1	D1	E1	F1	G1	H1
A2	B2	C2	D2	E2	F2	G2	H2
A3	B3	C3	D3	E3	F3	G3	H3
A4	B4	C4	D4	E4	F4	G4	H4
A5	B5	C5	D5	E5	F5	G5	H5
A6	B6	C6	D6	E6	F6	G6	H6

Dirección General de Economía
CONSEJERÍA DE ECONOMÍA,
HACIENDA Y EMPLEO

ESCALA GRÁFICA

Mapa II - E6



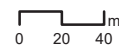
Collado Villalba

Leyenda

	Meco	perímetro y nombre de núcleo de población
	01-002	límite municipal; sección censal
	A-6	autopistas y autovías; carreteras principales
	M-604	carreteras secundarias; otras carreteras
		sanidad; ayuntamiento; estación cercanías
		línea de ferrocarril; línea de metro ligero
		boca de metro; estación metro ligero
	1	paseillos; número de portal
	Calle	calles; parroquias



Dirección General de Economía
CONSEJERÍA DE ECONOMÍA,
HACIENDA Y EMPLEO



ESCALA GRÁFICA

Mapa III - A1