

Rascafría



Bustarviejo

Navalafuente

Cabanillas de la Sierra

Redueña

# PLANO CALLE

Torrelaguna

Venturada

# Colmenar Viejo

El Vellón

Manzanares El Real

Soto del Real

Pedrezuela

San Agustín del Guadalix

El Molar

Becerril de la Sierra  
El Boalo

Colmenar Viejo

Moralzarzal

Algete

Hoyo de Manzanares

Tres Cantos

Madrid

Fuencarral-El Pardo

San Sebastián de los Reyes

Las Rozas



Dirección General de Economía  
CONSEJERÍA DE ECONOMÍA,  
HACIENDA Y EMPLEO

# 2022

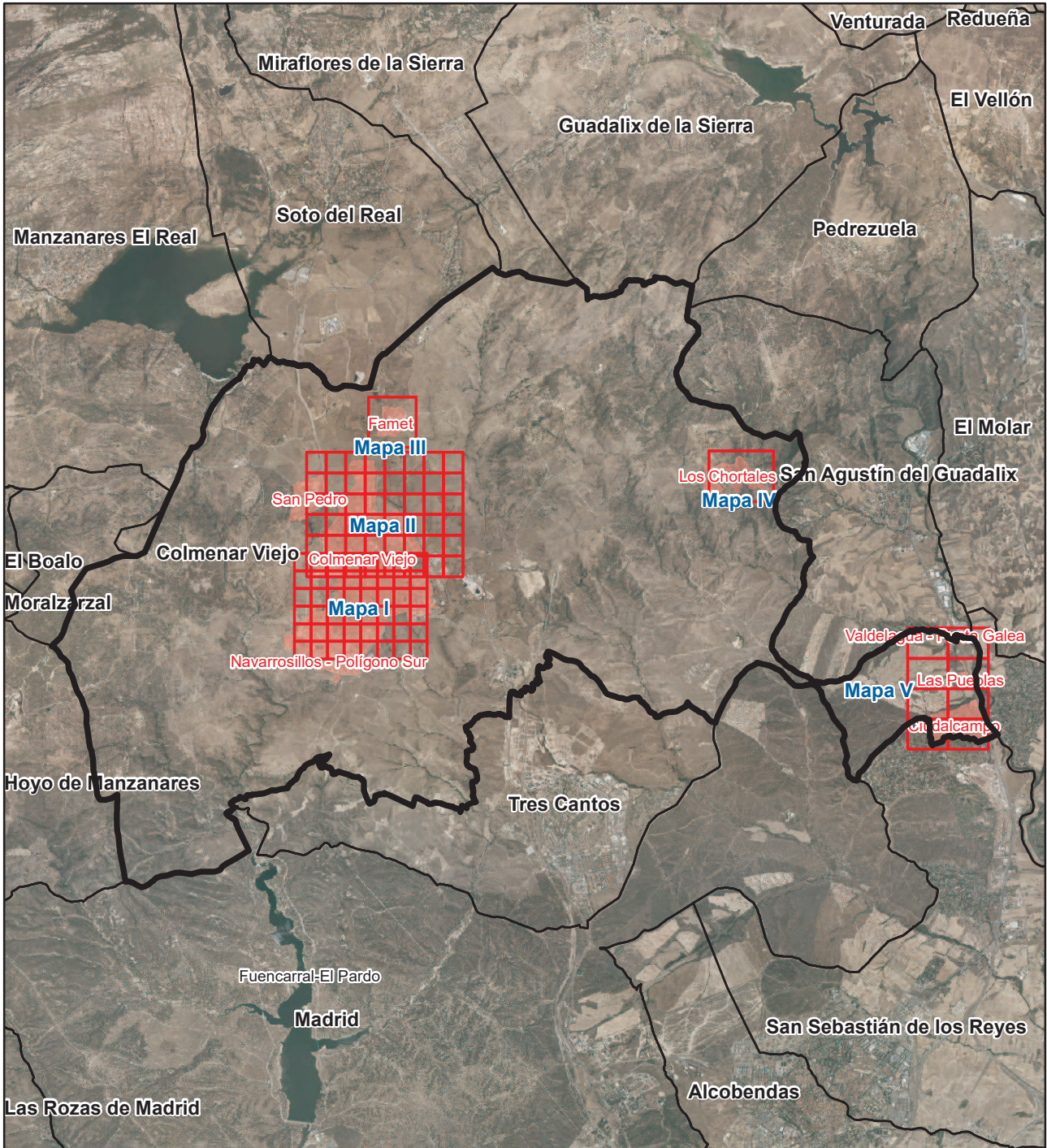
Hortaleza

Barajas



# ESQUEMA DE DISTRIBUCIÓN DEL CALLEJERO POR PLANOS

## Colmenar Viejo



Literal de Vía	Numeración		Mapa	Hojas
	Desde	Hasta		
Calle del 12 de Octubre			II	F6
Calle del 12 de Octubre			I	H2
Calle del 12 de Octubre	7	7	II	F6
Calle del 12 de Octubre	7	7	I	H2
Calle del 15 de Mayo	1	3	I	H2
Calle del 2 de Febrero	1	5	I	H2
Calle del 2 de Febrero	2	2	I	H2
Calle del 2 de Febrero	6	6	I	H2
Trva del 2 de Febrero	1	3	I	H2
Trva del 2 de Febrero	2	2	I	H2
Calle del 6 de Diciembre			I	H2
Calle del 6 de Diciembre	3	11	I	H2
Calle del 6 de Diciembre	4	4	I	H2
Calle de Adolfo Bollaín	2	14	I	G2
Avda de Adolfo Suárez	1	5	II	A6
Avda de Adolfo Suárez	2	12	II	A6
Avda de Adolfo Suárez	3	5	I	B1
Avda de Adolfo Suárez	6	12	I	B1
Calle de Agapito García Serranito			I	C5
Calle de Agapito García Serranito	41	41	I	C5
Calle de los Agricultores	1	19	II	F6
Calle de los Agricultores	2	14	II	F6
Calle del Alamillo	1	35	I	F3
Calle del Alamillo	2	26	I	F3
Calle del Alamillo	54	56	I	G3
Calle del Alamillo	55	59	I	G3
Calle de Alba de Tormes			II	B5
Calle de Alba de Tormes	1	15	II	B6
Calle de Alba de Tormes	1	15	I	C1
Calle de Alba de Tormes	2	32	II	B6
Calle de Alba de Tormes	59	91	II	B5
Calle de Alba de Tormes	66	68	II	B5
Calle de la Alcuruela	1	21	I	E2
Calle de la Alcuruela	2	16	I	E2
Plaza de Almagro	1	3	I	F2
Plaza de Almagro	2	2	I	F2
Calle de Almería	1	3	II	B5
Calle de Almería	2	2	II	B5
Calle de Almería	7	7	II	B4
Calle de Alonso Cano	11	19	II	D4
Calle de Alonso Cano	14	22	II	D4
Calle de los Alpes	1	3	V	B4

Literal de Vía	Numeración		Mapa	Hojas
	Desde	Hasta		
Calle de los Alpes	2	10	V	B4
Calle del Alto de la Cabaña			II	C3
Calle del Alto de la Cabaña			II	D3
Calle del Alto de la Cabaña	1	9	II	C3
Calle del Alto de la Cabaña	6	10	II	D3
Calle del Alto de la Cabaña	13	15	II	D3
Calle del Alto de la Camorcha			II	C3
Calle del Alto de la Camorcha	1	1	II	D3
Calle del Alto de la Camorcha	2	6	II	D3
Calle del Alto de la Camorcha	31	33	II	C3
Calle del Alto de la Cerca de Negre			II	C3
Calle del Alto de la Cerca de Negre	2	2	II	C3
Calle del Alto de los Leones	1	5	I	F3
Calle del Alto de los Leones	33	43	I	F4
Calle del Alto de Marmota			II	D3
Calle del Alto de Marmota	4	6	II	D3
Calle del Alto de Marmota	7	7	II	D3
Calle del Alto Eugenio	1	4	II	C4
Calle del Alto Eugenio	5	7	II	C4
Calle del Alto Mogote			II	C3
Calle del Alto Mogote	1	51	II	C3
Calle del Alto Mogote	2	20	II	C3
Calle de Alvarado			II	F6
Calle de Alvarado			I	G1
Calle de Alvarado	1	7	I	G1
Calle de Alvarado	1	7	II	F6
Calle de Alvarado	2	6	II	F6
Calle de Alvarado	2	6	I	G1
Calle de las Amapolas	2	4	I	C4
Calle de la Amargura	1	17	I	F3
Calle de la Amargura	2	16	I	F3
Avda de América			I	D3
Avda de América			I	E3
Avda de América	1	7	I	E3
Avda de América	2	4	I	E3
Avda de América	6	30	I	D3
Avda de América	11	33	I	D3
Plaza de las Américas	1	2	I	E4
Calle de Ampurias	1	21	I	C2
Calle de Ampurias	2	12	I	C2
Avda de Andalucía			II	B4
Avda de Andalucía	1	41	II	C5
Avda de Andalucía	2	6	II	C5
Avda de Andalucía	14	34	II	B4
Avda de Andalucía	55	69	II	B4

Literal de Vía	Numeración		Mapa	Hojas
	Desde	Hasta		
Avda de los Andes	1	5	I	E2
Avda de los Andes	2	6	I	E2
Avda de los Andes	11	17	I	D2
Avda de los Andes	12	18	I	D2
Avda de los Andes	22	30	I	D3
Avda de los Andes	29	31	I	D3
Calle de Andrés Sánchez Pastor	4	30	I	D3
Calle de Andrés Sánchez Pastor	5	25	I	D3
Calle del Aneto	1	3	V	B3
Calle de Antero López			I	C4
Calle de Antero López	9	23	I	C4
Calle de Antonio García	1	9	I	E2
Calle de Antonio García	2	10	I	E2
Calle de Antonio Machado			I	G2
Calle de Antonio Machado	1	31	I	G2
Calle de Antonio Machado	2	2	I	G2
Calle de Antonio Torres	1	9	I	E2
Calle de los Apalaches	1	3	V	B3
Calle de los Apalaches	2	4	V	B3
Plaza de los Arcos	1	3	II	C5
Plaza de los Arcos	13	14	II	C5
Calle de Arenas de San Pedro	1	81	II	B5
Calle de Arenas de San Pedro	2	66	II	B5
Calle de Arévalo	1	31	I	D1
Calle de Argentina	5	13	I	E3
Calle de Argentina	6	16	I	E3
Calle del Arroyo de la Moraleja			II	E6
Calle del Arroyo de la Moraleja	1	11	I	G1
Calle del Arroyo de la Moraleja	1	11	II	E6
Calle del Arroyo de la Parrilla	1	17	II	E6
Calle del Arroyo de la Parrilla	1	17	I	G1
Calle del Arroyo de la Parrilla	2	12	I	G1
Calle del Arroyo de la Parrilla	2	12	II	E6
Calle del Arroyo de los Trigos	1	11	II	E6
Calle del Arroyo de los Trigos	2	6	II	E6
Calle del Arroyo de Tejada	1	11	II	E6
Calle del Arroyo de Tejada	1	11	I	G1
Calle del Arroyo de Tejada	2	24	I	G1
Calle del Arroyo de Tejada	2	24	II	E6
Calle del Arroyo del Espino			I	G2
Calle del Arroyo del Espino			II	E6
Calle del Arroyo del Espino	1	19	I	G2
Calle del Arroyo del Espino	1	27	II	E6
Calle del Arroyo del Espino	2	6	I	G2
Calle del Arroyo del Espino	2	8	II	E6

Literal de Vía	Numeración		Mapa	Hojas
	Desde	Hasta		
Calle del Arroyo del Mojaván	1	19	II	E6
Calle del Arroyo del Mojaván	1	19	I	G1
Calle del Arroyo del Mojaván	2	16	II	E6
Calle del Arroyo del Mojaván	2	16	I	G1
Calle del Arroyo del Pozanco	1	17	I	G1
Calle del Arroyo del Pozanco	1	37	II	E6
Calle del Arroyo del Pozanco	2	50	II	E6
Calle del Arroyo del Pozanco	12	28	I	G1
Calle del Arroyo del Pozanco	31	37	I	F1
Calle del Arroyo del Pozanco	44	50	I	F1
Calle de Ascensión López Pereira			II	D5
Calle de Ascensión López Pereira	2	16	II	D5
Calle del Atazar	1	9	II	D6
Calle del Atazar	1	9	I	E1
Calle del Atazar	2	12	I	E1
Calle del Atazar	2	12	II	D6
Calle del Ave	7	9	I	B5
Calle del Ave	10	16	I	B5
Calle de Ávila	1	43	II	C5
Calle de Ávila	2	44	II	C5
Calle de las Azucenas	5	9	I	C4
Calle de las Azucenas	16	18	I	C4
Lugar Base de la Famet	2	2	III	A1
Lugar Base de la Famet	3	3	III	A1
Calle de los Batanes	1	1	II	B6
Calle de los Batanes	2	6	II	B6
Calle de los Batanes	8	8	I	D1
Calle Belice	1	7	I	E3
Calle Belice	2	12	I	E3
Calle del Beneficio	1	13	I	F2
Calle del Beneficio	2	12	I	F2
Calle de Benjamín Torres	2	28	I	E3
Plaza de la Berenjena	1	3	I	F3
Plaza de la Berenjena	2	2	I	F3
Calle de Berruguete			II	D4
Calle de Berruguete	6	6	II	D4
Calle de Blascomillán	1	31	I	C1
Calle de Blascomillán	1	31	II	B6
Calle de Blascomillán	2	32	I	C1
Calle de Blascomillán	2	36	II	B6
Calle de Blascomillán	33	41	I	D1
Calle de Blascomillán	38	66	I	D1
Calle de Blascosancho	1	63	II	B5
Calle de Blascosancho	2	34	II	B5
Calle del Boalito	1	45	I	E2

Literal de Vía	Numeración		Mapa	Hojas
	Desde	Hasta		
Calle del Boalito	2	34	I	E2
Calle del Boalito	22	46	II	D6
Calle del Boalito	37	73	II	D6
Calle de Bolivia	1	23	I	D3
Calle de Bolivia	2	26	I	D3
Calle de Boteros	7	11	I	F2
Calle de Boteros	8	14	I	F2
Calle de Buenos Aires	1	3	I	D3
Calle de Buenos Aires	2	4	I	D3
Lugar las Cabezas			II	C2
Lugar las Cabezas	4	4	II	C2
Calle de la Cadena	1	35	I	F3
Calle de la Cadena	2	24	I	F3
Calle de Cádiz	1	3	II	B4
Calle de Cádiz	12	12	II	B4
Calle de las Camelias	1	5	I	F2
Calle de las Camelias	2	8	I	F2
Calle del Campanario			I	E5
Calle del Campanario	12	30	I	E5
Calle del Campanario	19	43	I	E5
Calle del Candil	1	5	I	G2
Calle de los Canteros	1	9	I	G2
Calle de los Canteros	2	12	I	G2
Calle del Canto de la Virgen	1	15	II	D6
Calle del Canto de la Virgen	1	15	I	E1
Calle de la Cañada Lancha Majalcielo			I	D3
Calle de la Cañada Lancha Majalcielo	1	37	I	D3
Calle del Capitán Gómez Pinto	1	17	I	F3
Calle del Capitán Gómez Pinto	2	14	I	F3
Calle del Capitán	1	25	I	F3
Calle del Capitán	2	30	I	F3
Calle de Carlos Aragón Cancela	1	1	I	D5
Calle de las Carretas	1	61	I	F2
Calle de las Carretas	2	42	I	F2
Calle de los Carrilejos			II	D6
Calle de los Carrilejos			I	E1
Calle de los Carrilejos	1	47	I	E2
Calle de los Carrilejos	2	58	I	E2
Calle de los Carrilejos	37	67	II	D6
Calle de los Carrilejos	46	86	II	D6
Calle de los Carrilejos	63	67	I	E1
Calle de los Carrilejos	86	86	I	E1
Calle de Cartago Nova	1	11	I	C2
Calle de Cartago Nova	2	10	I	C2
Calle de los Castaños	19	23	V	A1

Literal de Vía	Numeración		Mapa	Hojas
	Desde	Hasta		
Calle de Cebreros	1	5	II	B5
Calle de Cebreros	2	6	II	B5
Calle de la Cerquilla Alta	1	7	I	G3
Calle del Cerrillo	1	11	I	F2
Calle del Cerrillo	2	12	I	F2
Cñada del Cerrillo			I	F1
Cñada del Cerrillo	63	63	I	F1
Calle del Cerro de San Pedro			II	E6
Calle del Cerro de San Pedro			I	G1
Calle del Cerro de San Pedro			I	G2
Calle del Cerro de San Pedro	1	1	I	G2
Calle del Cerro de San Pedro	2	4	I	G2
Calle del Cerro de San Pedro	3	5	II	F6
Calle del Cerro de San Pedro	6	8	II	F6
Calle del Cerro de San Pedro	7	33	I	G1
Calle del Cerro de San Pedro	11	29	II	E6
Calle del Cerro de San Pedro	12	12	II	E6
Calle del Cerro de San Pedro	12	12	I	G1
Calle del Cerro de San Pedro	28	44	I	G1
Calle del Cerro de San Pedro	28	44	II	E6
Calle del Cerro de San Pedro	35	91	II	E5
Calle del Cerro de San Pedro	54	58	I	G1
Calle del Cerro de San Pedro	60	70	II	E5
Calle del Cerro de San Pedro	78	120	II	E5
Calle de César Gómez de Lucía	1	15	I	F2
Calle de César Gómez de Lucía	2	10	I	F2
Calle de Ceuta	1	15	II	B5
Calle de Ceuta	2	16	II	B5
Calle Ciudad Real	1	19	II	C5
Calle Ciudad Real	2	20	II	C5
Calle de Clara Campoamor			I	C2
Calle de Clara Campoamor			II	B6
Calle de Clara Campoamor	1	1	I	C2
Calle de Clara Campoamor	1	5	II	B6
Calle de Clara Campoamor	2	44	II	B6
Calle de Claudio Coello	1	15	II	D4
Calle de Claudio Coello	2	8	II	D4
Calle de Claudio Coello	14	20	II	C4
Calle de Claudio Coello	21	21	II	C4
Avda de los Claveles			I	C4
Avda de los Claveles	2	2	I	D4
Avda de los Claveles	5	25	I	C4
Avda de los Claveles	14	32	I	C4
Avda de los Claveles	29	37	I	C5
Avda de los Claveles	36	42	I	C5



Literal de Vía	Numeración		Mapa	Hojas
	Desde	Hasta		
Calle de la Colmena del Cura	1	13	I	F3
Calle de la Colmena del Cura	22	28	I	E3
Calle de Colombia	1	7	I	D3
Calle de Colombia	2	10	I	D3
Plaza de la Constitución			I	F2
Plaza de la Constitución	1	1	I	F2
Plaza de la Constitución	2	3	I	F2
Calle del Corazón de María	1	1	II	C6
Calle del Corazón de María	1	7	I	D1
Calle del Corazón de María	2	2	II	C6
Calle del Corazón de María	4	26	I	D1
Calle del Corazón de María	5	15	II	C5
Calle del Corazón de María	12	38	II	C5
Calle de Córdoba	1	17	II	B5
Calle de Córdoba	2	32	II	B5
Calle de la Corredera	1	1	II	D5
Calle de Cristóbal Colón			II	E4
Calle de Cristóbal Colón	1	27	II	E4
Calle de Cristóbal Colón	4	4	II	E4
Calle de Cristóbal Colón	8	12	II	E4
Calle de la Cruz de San Francisco	1	61	I	E2
Calle de la Cruz de San Francisco	2	32	I	E2
Calle de la Cruz de San Francisco	32	46	I	E2
Calle de la Cruz del Alamillo	1	1	I	F3
Calle de la Cruz del Alamillo	2	6	I	F3
Calle de la Cruz del Alamillo	5	15	I	F3
Calle de la Ctra. Hoyo de Manzanares			I	E3
Calle de la Ctra. Hoyo de Manzanares	1	23	I	E3
Calle de la Ctra. Hoyo de Manzanares	2	32	I	E3
Calle de la Ctra. Hoyo de Manzanares	29	33	I	D3
Calle de la Ctra. Hoyo de Manzanares	38	38	I	D3
Calle de Cuba	1	13	I	D3
Calle de Cuba	2	10	I	D3
Calle de Cuenca	1	19	II	C5
Calle de Cuenca	2	20	II	C5
Calle de la Cuesta de Moncayo			I	F4
Calle de la Cuesta de Moncayo	1	25	I	F3
Calle de la Cuesta de Moncayo	2	12	I	F3
Calle de la Cuesta de Moncayo	30	42	I	F4
Trva de la Cuesta del Moncayo	1	7	I	F3
Trva de la Cuesta del Moncayo	2	6	I	F3
Calle de la Cuesta del Monjón	1	15	I	F4
Calle de la Cuesta del Monjón	2	20	I	F4
Calle de la Cuesta	1	23	I	F2
Calle de la Cuesta	2	16	I	F2

Literal de Vía	Numeración		Mapa	Hojas
	Desde	Hasta		
Calle del Cura	1	3	I	F3
Calle del Cura	2	8	I	F3
Calle Chasquea	9	11	I	G3
Calle Chasquea	12	14	I	G3
Calle de Chile	1	17	I	D3
Calle de Chile	2	16	I	D3
Lugar los Chortales (Polígono 7)	40	40	IV	A1
Lugar los Chortales (Valdearroyo)			IV	A1
Lugar los Chortales (Valdearroyo)	1	1	IV	A1
Extrr los Chortales	1	14	IV	A1
Calle de las Dalias	1	3	I	C5
Calle de Dámaso Alonso	1	3	I	D3
Calle de Dámaso Alonso	2	12	I	D3
Avda Décima	1	3	II	D5
Cllja de la Dehesa			II	E4
Cllja de la Dehesa			II	D5
Cllja de la Dehesa	2	6	II	D5
Cllja de la Dehesa	3	19	II	D4
Cllja de la Dehesa	10	10	II	D4
Cllja de la Dehesa	14	14	II	D4
Cllja de la Dehesa	31	31	II	E4
Calle del Doctor Barraquer	1	5	II	D6
Calle del Doctor Barraquer	1	5	I	E1
Calle del Doctor Barraquer	2	6	I	E1
Calle del Doctor Barraquer	2	6	II	D6
Calle del Doctor Fleming			II	E6
Calle del Doctor Fleming	1	19	II	E6
Calle del Doctor Fleming	1	19	I	F2
Calle del Doctor Fleming	2	20	I	F2
Calle del Doctor Fleming	2	20	II	E6
Trva del Doctor Fleming	1	7	II	E6
Trva del Doctor Fleming	1	7	I	F2
Trva del Doctor Fleming	2	2	II	E6
Trva del Doctor Fleming	2	2	I	F2
Calle del Doctor Garayzabal			I	E3
Calle del Doctor Garayzabal	1	3	I	E3
Calle del Doctor Sanz Gadea	1	3	I	E5
Calle del Doctor Torres Feced	4	14	I	E5
Calle del Doctor Torres Feced	45	69	I	E5
Avda de las Dos Castillas			II	C5
Avda de las Dos Castillas	2	12	II	C5
Calle del Dr. Cecilio de la Morena			I	G2
Calle del Dr. Cecilio de la Morena	1	3	I	G2
Avda Duodécima	1	7	II	D5
Avda Duodécima	2	10	II	D5

Literal de Vía	Numeración		Mapa	Hojas
	Desde	Hasta		
Avda Duodécima	14	16	II	E5
Paseo del Duque de Ahumada			I	B4
Paseo del Duque de Ahumada			I	C4
Paseo del Duque de Ahumada	4	4	I	C4
Paseo del Duque de Ahumada	6	6	I	B4
Calle del Ejidillo			I	F3
Calle del Ejidillo	1	67	I	G3
Calle del Ejidillo	2	8	I	G3
Calle del Ejidillo	12	22	I	G3
Calle del Ejidillo	83	87	I	F3
Calle de Emigdio Díaz Martín			II	C6
Calle de Emigdio Díaz Martín			I	D1
Calle de Emigdio Díaz Martín	1	4	II	C6
Calle de Emigdio Díaz Martín	1	4	I	D1
Calle de Emigdio Díaz Martín	5	8	I	D1
Calle de Emigdio Díaz Martín	5	8	II	C6
Calle de los Encierros			II	E6
Calle de los Encierros			I	F1
Calle de los Encierros			I	G1
Calle de los Encierros	1	3	I	F1
Calle de los Encierros	1	23	II	E6
Calle de los Encierros	2	4	II	E6
Calle de los Encierros	7	23	I	G1
Calle de Enrique Granados	12	14	II	C5
Calle de Enrique Granados	43	63	II	C5
Paseo de la Ermita de Santa Ana	14	14	I	H2
Calle de los Ermitaños	1	21	I	E5
Calle de los Ermitaños	2	12	I	E5
Calle de la Escoria	1	15	I	E2
Calle de la Escoria	2	12	I	E2
Calle de la Estación de Atocha	1	9	I	A5
Calle de la Estación de Chamartín	2	16	I	A5
Calle de la Estación de Chamartín	7	7	I	A5
Calle de la Estación de Delicias	1	1	I	A5
Calle de la Estación de Delicias	2	8	I	A5
Calle de la Estación de Delicias	5	9	I	A5
Calle de la Estación de Príncipe Pío	1	1	I	A5
Calle de la Estación de Príncipe Pío	6	6	I	A5
Extrr Estación Navarrosillos			I	D6
Extrr Estación Navarrosillos	1	1	I	D6
Extrr Estación Navarrosillos	2	2	I	D6
Paseo de la Estación			I	D5
Paseo de la Estación			I	D4
Paseo de la Estación	1	23	I	D4
Paseo de la Estación	2	24	I	D4

Literal de Vía	Numeración		Mapa	Hojas
	Desde	Hasta		
Paseo de la Estación	27	29	I	D5
Calle del Estanco	9	17	I	F2
Calle del Estanco	10	24	I	F2
Plaza de Eulogio Carrasco			I	F3
Plaza de Eulogio Carrasco	1	4	I	F3
Plaza de Eulogio Carrasco	2	2	I	F3
Plaza de Eulogio Carrasco	5	5	I	F3
Plaza de Eulogio Carrasco	6	8	I	F3
Plaza de Eulogio Carrasco	9	9	I	F3
Trva de Eusebio Criado	1	1	I	F2
Trva de Eusebio Criado	2	2	I	F2
Calle de Extremadura			I	E3
Calle de Extremadura	1	5	I	E3
Calle de Extremadura	2	12	I	E3
Calle de Federico García Lorca	1	5	I	G2
Calle de Federico García Lorca	2	6	I	G2
Calle de Félix Gómez	1	25	I	D3
Calle de Félix Gómez	2	28	I	D3
Calle de Félix Rodrigo	1	5	I	E2
Calle de Félix Rodrigo	1	15	II	D6
Calle de Félix Rodrigo	2	10	I	E2
Calle de Félix Rodrigo	2	18	II	D6
Calle de la Feria	1	17	I	F3
Calle de la Feria	2	10	I	F3
Calle de Fernando González Segura			I	C3
Calle de Fernando González Segura	1	1	I	C3
Calle de Fernando González Segura	2	16	I	C3
Calle del Ferrobús	8	8	I	B5
Calle de Fontiveros	15	23	II	B5
Calle de los Frailes			I	E1
Calle de los Frailes			II	D6
Calle de los Frailes	1	71	I	E2
Calle de los Frailes	2	68	I	E2
Calle de los Frailes	48	120	II	D6
Calle de los Frailes	53	99	II	D6
Calle de los Frailes	81	99	I	E1
Calle de los Frailes	84	120	I	E1
Calle de Francisco Barbieri	1	7	I	D1
Calle de Francisco Barbieri	1	7	II	C6
Calle de Francisco Barbieri	2	8	II	C6
Calle de Francisco Barbieri	2	8	I	D1
Calle de Francisco Pizarro	8	14	II	E4
Calle de Francisco Pizarro	37	93	II	E4
Calle al Francisco Revelles Tejada			I	C1
Calle al Francisco Revelles Tejada			II	B6

Literal de Vía	Numeración		Mapa	Hojas
	Desde	Hasta		
Calle al Francisco Revelles Tejada	1	5	I	C2
Calle al Francisco Revelles Tejada	1	15	II	B6
Calle al Francisco Revelles Tejada	2	6	I	C2
Calle al Francisco Revelles Tejada	2	14	II	B6
Calle al Francisco Revelles Tejada	12	14	I	C1
Calle al Francisco Revelles Tejada	15	15	I	C1
Calle de Fray Gabriel Téllez	1	9	I	F2
Calle de Fray Gabriel Téllez	2	12	I	F2
Calle de la Fuente de la Mina	1	11	I	D2
Calle de la Fuente de la Mina	2	12	I	D2
Calle de la Fuente de la Pradera			I	D2
Calle de la Fuente de la Pradera	1	21	I	D2
Calle de la Fuente de la Pradera	2	34	I	D2
Calle de la Fuente de los Molineros			I	D2
Calle de la Fuente de los Molineros	1	29	I	D2
Calle de la Fuente del Cajón			I	D2
Calle de la Fuente del Cajón	2	18	I	D2
Calle de la Fuente del Moralejo	1	11	I	D2
Calle de la Fuente del Moralejo	2	14	I	D2
Calle de la Fuente del Moro	1	19	I	D2
Calle de la Fuente del Moro	2	22	I	D2
Calle del Galgo	1	5	II	D6
Calle del Galgo	2	2	II	D6
Calle de los Ganaderos			I	G2
Calle de los Ganaderos	1	3	I	G2
Calle de los Ganaderos	2	8	I	G2
Calle de los Ganaderos	8	10	II	E6
Calle de los Ganaderos	8	10	I	G2
Calle de los Ganaderos	9	11	I	H1
Calle del Ganges	1	11	V	A3
Calle del Ganges	2	10	V	A3
Calle de las Gardenias			I	C4
Calle de las Gardenias	7	7	I	C4
Calle de las Gardenias	14	18	I	C4
Calle de los Geranios	1	5	I	C5
Calle de los Geranios	2	10	I	C5
Calle de Gerardo Diego	2	8	I	C3
Calle de Gimialcón	7	77	II	B5
Calle de Gimialcón	28	112	II	B5
Calle de los Gladiolos	1	5	I	C5
Calle de los Gladiolos	2	6	I	C5
Calle del Glorio	4	6	I	F3
Calle del Glorio	7	13	I	F3
Calle de Goya			II	C4
Calle de Goya	4	34	II	C4

Literal de Vía	Numeración		Mapa	Hojas
	Desde	Hasta		
Calle de Goya	9	33	II	C4
Calle de Goya	39	41	II	C4
Calle de Granada	1	7	II	C5
Calle del Greco			II	D4
Calle del Greco	1	17	II	D4
Calle del Greco	2	18	II	D4
Calle de Gredos	1	1	V	B4
Calle de Gredos	2	8	V	B3
Calle de Gredos	9	11	V	B3
Calle de Guadalajara	1	43	II	C5
Calle de Guadalajara	2	44	II	C5
Avda de Guadalix	2	18	V	B4
Ctra de Guadalix			II	D1
Calle de Guadarrama	1	9	V	B3
Calle de Guadarrama	2	16	V	B3
Calle de las Guayanas			I	E3
Calle de las Guayanas	1	15	I	E3
Calle de las Guayanas	2	14	I	E3
Calle del Guindo			I	F3
Calle del Guindo	12	28	I	F3
Trva del Guindo	1	3	I	F3
Trva del Guindo	2	12	I	F3
Calle de Gustavo Adolfo Bécquer			I	C3
Calle de Gustavo Adolfo Bécquer	1	39	I	C2
Calle de Gustavo Adolfo Bécquer	2	22	I	C2
Calle de Gustavo Adolfo Bécquer	41	45	I	C3
Calle de la Habana	1	7	I	D3
Calle de la Habana	2	8	I	D3
Calle Haití	1	13	I	E3
Calle Haití	2	14	I	E3
Calle del Hermano Jesús	1	23	I	D1
Calle del Hermano Jesús	1	23	II	C5
Calle del Hermano Jesús	2	12	II	C5
Calle del Hermano Jesús	2	12	I	D1
Calle de los Hermanos Pinzón	1	13	II	E4
Calle de los Hermanos Pinzón	2	4	II	E4
Calle de Hernán Cortés	1	21	II	E5
Calle de Hernando de Soto	1	5	II	D4
Calle de Hernando de Soto	2	14	II	D4
Calle de la Hierbabuena	50	74	I	G4
Calle de las Higueras	1	21	I	F3
Calle de las Higueras	2	16	I	F3
Calle de Hispalis	1	7	I	C2
Calle de Hispalis	2	14	I	C2
Calle de Hondorrio	7	29	I	F3

Literal de Vía	Numeración		Mapa	Hojas
	Desde	Hasta		
Calle de Hondorrio	10	26	I	F3
Cllon de Hondorrio	10	16	I	E3
Trva de Hondorrio	7	9	I	E3
Calle de Honduras	1	3	I	E2
Calle de Honduras	2	8	I	E2
Calle de Honduras	8	8	I	E2
Calle de Honduras	17	17	I	E2
Calle de las Hortensias	1	3	I	C5
Calle de las Hortensias	2	6	I	C5
Calle de la Huerta del Convento	1	13	I	F2
Calle de la Huerta del Convento	2	22	I	F2
Calle de las Huertas			I	F4
Calle de las Huertas			I	F3
Calle de las Huertas	1	47	I	F3
Calle de las Huertas	2	66	I	F3
Calle de las Huertas	49	51	I	F4
Calle de las Huertas	68	68	I	F4
Calle de la Iglesia	1	9	I	F3
Calle de la Iglesia	2	12	I	F3
Calle de los Industriales	1	11	I	G2
Calle de Isaac Albéniz	1	37	I	D1
Calle de Isaac Albéniz	1	37	II	C6
Calle de Isaac Albéniz	2	16	I	D1
Calle de Isaac Albéniz	2	16	II	C6
Calle de Isaac Albéniz	16	40	II	C6
Calle de Isaac Albéniz	16	40	I	D1
Calle de Isabel la Católica	1	7	I	F3
Calle de la Isla Cabrera	17	31	II	D5
Calle de la Isla Cabrera	18	32	II	D5
Calle de la Isla de Formentera	1	27	II	D5
Calle de la Isla de Formentera	2	26	II	D5
Calle de la Isla de Fuerteventura	1	9	II	D6
Calle de la Isla de Fuerteventura	1	19	I	F1
Calle de la Isla de Fuerteventura	2	8	II	D6
Calle de la Isla de Fuerteventura	2	16	I	F1
Calle de la Isla de Hierro	1	21	I	F1
Calle de la Isla de Hierro	1	21	II	D6
Calle de la Isla de Hierro	2	12	I	F1
Calle de la Isla de Hierro	2	12	II	D6
Calle de la Isla de Ibiza	1	21	II	D5
Calle de la Isla de Ibiza	2	24	II	D5
Calle de la Isla de la Gomera			I	F1
Calle de la Isla de la Gomera	1	5	II	D6
Calle de la Isla de la Gomera	1	5	I	F1
Calle de la Isla de la Gomera	2	10	II	D6

Literal de Vía	Numeración		Mapa	Hojas
	Desde	Hasta		
Calle de la Isla de la Gomera	2	16	I	F1
Calle de la Isla de la Palma	1	5	II	D6
Calle de la Isla de la Palma	1	13	I	F1
Calle de la Isla de la Palma	2	6	II	D6
Calle de la Isla de la Palma	2	14	I	F1
Calle de la Isla de Lanzarote	1	17	I	F1
Calle de la Isla de Lanzarote	2	48	I	F1
Calle de la Isla de Lanzarote	7	19	II	D6
Calle de la Isla de Lanzarote	20	48	II	D6
Calle de la Isla de Mallorca	1	15	II	D5
Calle de la Isla de Mallorca	1	15	I	E1
Calle de la Isla de Mallorca	2	16	II	D5
Calle de la Isla de Mallorca	2	16	I	E1
Calle de la Isla de Menorca	1	21	II	D5
Calle de la Isla de Menorca	2	20	II	D5
Calle de la Isla de Tenerife	1	25	II	E6
Calle de la Isla de Tenerife	2	48	II	E6
Calle de la Isla de Tenerife	15	25	I	F1
Calle de la Isla de Tenerife	26	48	I	F1
Calle de la Isla del Rey	5	5	II	D5
Calle de la Isla del Rey	8	34	II	D5
Calle de la Isla Graciosa			II	E6
Calle de la Isla Graciosa			I	F2
Calle de la Isla Graciosa	1	7	II	E6
Calle de la Isla Graciosa	1	7	I	F2
Calle de la Isla Graciosa	2	12	I	F2
Calle de la Isla Graciosa	2	12	II	E6
Calle de las Islas Baleares			II	D5
Calle de las Islas Baleares	1	7	II	D5
Calle de las Islas Baleares	6	12	II	D5
Calle de las Islas Baleares	13	17	II	D5
Calle de las Islas Baleares	18	22	II	D5
Calle de las Islas Canarias			II	D6
Calle de las Islas Canarias			I	F1
Calle de las Islas Canarias			II	E6
Calle de las Islas Canarias	1	47	II	E6
Calle de las Islas Canarias	2	48	II	E6
Calle de las Islas Canarias	49	95	I	F1
Calle de las Islas Canarias	50	96	I	F1
Calle de las Islas Canarias	67	95	II	D6
Calle de las Islas Canarias	68	96	II	D6
Calle de Jacinto Benavente			I	E3
Calle de Jacinto Benavente	1	1	I	E3
Calle de Jacinto Benavente	2	16	I	E3
Calle de Jaén	1	13	II	B5



Literal de Vía	Numeración		Mapa	Hojas
	Desde	Hasta		
Calle de Jaén	2	18	II	B5
Calle de Jamaica	1	11	I	D3
Calle de Jamaica	2	4	I	D3
Calle de la Jara	2	56	I	G3
Calle de los Jazmines	1	3	I	C4
Calle de los Jazmines	2	4	I	C4
Calle de Joaquín Rodrigo	1	1	II	C5
Calle de Joaquín Rodrigo	2	8	II	C5
Calle de Joaquín Turina	1	35	II	C5
Calle de Joaquín Turina	2	24	II	C5
Calle de Jorge Manrique	1	9	I	D2
Calle de Jorge Manrique	2	8	I	D2
Calle de Jorge Manrique	14	34	I	D2
Calle de Jorge Manrique	31	55	I	D2
Calle de José de Espronceda	1	23	I	C3
Calle de José de Espronceda	2	24	I	C3
Calle de Josefa Hoyo	1	15	II	D6
Calle de Josefa Hoyo	2	18	II	D6
Calle de Josefa Hoyo	9	15	I	E2
Calle de Josefa Hoyo	10	18	I	E2
Calle de Juan de la Cosa	1	15	I	G1
Calle de Juan de la Cosa	6	8	I	G1
Calle de Juan González del Real			I	F2
Calle de Juan González del Real			II	E6
Calle de Juan González del Real	1	23	I	F2
Calle de Juan González del Real	2	30	I	F2
Calle de Juan González del Real	8	30	II	E6
Calle de Juan González del Real	9	23	II	E6
Calle de Juan Gris	1	3	II	C4
Calle de Juan Gris	2	8	II	C4
Calle de Juan Manuel Puente	2	22	I	D3
Avda de Juan Pablo II	13	13	I	B6
Avda de Juan Pablo II	14	18	I	B6
Calle de Juan Ramón Jiménez	1	11	I	D3
Calle de Juan Ramón Jiménez	2	20	I	D3
Calle de Juan Ramón Jiménez	34	36	I	C3
Calle de Juan Sebastián Elcano	1	23	II	E5
Calle de Juan XXIII	1	7	I	E3
Calle de Juan XXIII	2	8	I	E3
Calle de Julián Manzano	1	19	I	E2
Calle de Julián Manzano	2	34	I	E2
Calle de Julián Manzano	19	27	II	D6
Calle de Julián Manzano	19	27	I	E2
Calle de Julián Manzano	26	34	II	D6
Calle de Julio Romero de Torres	11	19	II	D4

Literal de Vía	Numeración		Mapa	Hojas
	Desde	Hasta		
Calle de Julio Romero de Torres	14	24	II	D4
Calle de los Juncos	1	5	I	C4
Plaza de las Lanchas	1	2	I	E3
Plaza de las Lanchas	3	3	I	E3
Plaza de las Lanchas	4	4	I	E3
Calle del Laurel	1	5	I	E2
Calle de las Lavanderas del Manzanares	1	23	I	D3
Calle de las Lavanderas del Manzanares	2	20	I	D3
Avda de la Libertad			I	G3
Avda de la Libertad			I	F2
Avda de la Libertad	1	35	I	F2
Avda de la Libertad	2	36	I	F2
Avda de la Libertad	33	33	I	F2
Avda de la Libertad	37	63	I	F2
Avda de la Libertad	62	66	I	G3
Avda de la Libertad	72	72	I	H3
Avda de la Libertad	91	91	I	G3
Calle de Lima	1	9	I	D3
Calle de Lima	2	12	I	D3
Calle de los Lirios	1	19	I	C4
Calle de los Lirios	2	8	I	C4
Calle del Loira	1	9	V	A3
Calle del Loira	4	12	V	A3
Calle de Lope de Vega	1	5	I	E3
Calle de Lope de Vega	2	10	I	E3
Calle de Luis Bollaín	1	23	I	G2
Plaza de Luis Gutiérrez			I	F3
Plaza de Luis Gutiérrez	1	1	I	F3
Plaza de Luis Gutiérrez	2	6	I	F3
Calle de Luis Vict. Fdez. Salcedo	1	15	I	G2
Calle de Luis Vict. Fdez. Salcedo	6	8	I	G2
Calle de Madrid	1	23	II	C5
Calle de Madrid	2	4	II	C5
Calle de Madrid	6	6	II	C4
Calle del Madroño	3	3	I	H4
Calle del Madroño	4	6	I	H4
Plaza del Maestro Almeida			I	E3
Plaza del Maestro Almeida	1	2	I	E3
Plaza del Maestro Almeida	3	8	I	E3
Calle del Maestro Gregorio Baudot	1	11	I	F3
Calle del Maestro Gregorio Baudot	2	16	I	F3
Calle del Maestro José Guillén	1	15	II	B6
Calle del Maestro José Guillén	2	18	II	B6
Calle del Maestro Serrano	1	11	I	D1
Calle del Maestro Serrano	1	11	II	C6

Literal de Vía	Numeración		Mapa	Hojas
	Desde	Hasta		
Calle de Magallanes			II	E5
Calle de Magallanes			II	E4
Calle de Magallanes	1	19	II	E5
Calle de Magallanes	4	4	II	E5
Calle de Magallanes	42	64	II	E4
Calle de la Magdalena	1	21	I	E3
Calle de la Magdalena	2	24	I	E3
Calle de la Magdalena	26	68	I	E4
Calle de la Magdalena	29	51	I	E4
Paseo de la Magdalena			I	E4
Paseo de la Magdalena	4	20	I	E4
Trva de la Magdalena	1	21	I	E4
Trva de la Magdalena	2	10	I	E4
Calle de Málaga	1	3	II	B5
Calle de Málaga	4	10	II	B5
Calle de Manuel Aleas			I	D3
Calle de Manuel Aleas	1	49	I	D3
Calle de Manuel Aleas	2	44	I	D3
Calle de Manuel Aleas	55	73	I	D4
Calle de Manuel Aleas	62	82	I	D4
Calle de Manuel Álvarez Bartolomé	1	21	I	C1
Calle de Manuel Álvarez Bartolomé	1	21	II	B6
Calle de Manuel Álvarez Bartolomé	2	36	II	B6
Calle de Manuel Álvarez Bartolomé	2	36	I	C1
Calle de Manuel Rodríguez	5	23	I	D4
Calle de Manuel Rodríguez	22	44	I	D4
Calle de Manuela Hoyo	1	5	II	D6
Calle de Manuela Hoyo	1	5	I	E2
Calle de Manuela Hoyo	2	10	II	D6
Calle de Manuela Hoyo	2	10	I	E2
Calle María Blasco	1	3	II	C3
Calle de María de la Torre	1	17	I	F3
Calle de María de la Torre	2	6	I	F3
Calle de Mariano Prados	1	3	I	F3
Calle de Mariano Prados	2	4	I	F3
Calle de Mariano Prados	10	12	I	G3
Calle de Mariano Prados	23	35	I	G3
Cllon de Mariano Prados	1	7	I	F3
Cllon de Mariano Prados	2	14	I	F3
Plaza de la Marina	1	3	I	E2
Plaza de la Marina	4	5	I	E2
Plaza de la Marina	6	6	I	E2
Plaza de la Marina	7	11	I	E2
Calle del Marqués de Santillana	1	7	I	F3
Calle del Marqués de Santillana	2	12	I	F3

Literal de Vía	Numeración		Mapa	Hojas
	Desde	Hasta		
Calle de Matacán	1	37	II	D6
Calle de Matacán	2	30	II	D6
Calle de Matacán	5	37	I	F1
Calle de Matacán	8	30	I	F1
Calle del Matadero Viejo	20	28	I	G2
Calle del Matadero Viejo	21	27	I	G2
Avda del Mediterráneo			II	B5
Avda del Mediterráneo	1	1	II	C5
Avda del Mediterráneo	2	24	II	C5
Avda del Mediterráneo	19	43	II	B5
Avda del Mediterráneo	36	50	II	B5
Avda del Mediterráneo	52	60	II	A5
Calle de Méjico	1	15	I	E3
Calle de Méjico	2	14	I	E3
Calle de Melilla	1	9	II	B5
Calle de Melilla	2	2	II	B5
Calle Menor	5	7	I	H4
Calle Menor	6	12	I	H4
Cñada de las Merinas			II	C4
Cñada de las Merinas	1	37	II	C4
Cñada de las Merinas	2	6	II	C4
Calle Miguel Cancela	1	9	I	D5
Calle de Miguel Corral Aragón			I	C2
Calle de Miguel Corral Aragón			II	B6
Calle de Miguel Corral Aragón	2	10	I	C2
Calle de Miguel Corral Aragón	2	12	II	B6
Calle de Miguel Corral Aragón	3	7	I	C2
Calle de Miguel Corral Aragón	3	9	II	B6
Calle de Miguel de Cervantes	1	5	I	D2
Calle de Miguel de Cervantes	1	35	II	C6
Calle de Miguel de Cervantes	2	2	I	D2
Calle de Miguel de Cervantes	2	12	II	C6
Calle de Miguel de Cervantes	4	12	I	D1
Calle de Miguel de Cervantes	9	35	I	D1
Calle de Miguel Hernández	1	15	I	D2
Calle de Miguel Hernández	2	12	I	D3
Calle de Miguel Hernández	18	36	I	D2
Calle de Miguel Torres	1	13	I	C3
Calle de Miguel Torres	2	8	I	C3
Calle de Miguel Torres	31	37	I	C4
Ctra de Miraflores			II	B3
Ctra de Miraflores	38	38	II	B3
Gta de Mirasierra	1	1	II	D6
Gta de Mirasierra	1	1	I	E1
Gta de Mirasierra	2	2	II	D6

Literal de Vía	Numeración		Mapa	Hojas
	Desde	Hasta		
Gta de Mirasierra	2	2	I	E1
Calle del Molino de Viento			II	D6
Calle del Molino de Viento			II	C6
Calle del Molino de Viento			I	E1
Calle del Molino de Viento			I	D1
Calle del Molino de Viento	1	7	II	D6
Calle del Molino de Viento	1	19	I	E1
Calle del Molino de Viento	2	12	II	D6
Calle del Molino de Viento	2	14	I	E1
Calle del Molino de Viento	13	35	II	C6
Calle del Molino de Viento	16	24	II	C6
Calle del Molino de Viento	27	31	I	D1
Praje Monte Umbrío			V	B3
Praje Monte Umbrío			V	B4
Praje Monte Umbrío	6	9	V	B4
Praje Monte Umbrío	10	12	V	B3
Praje Monte Umbrío	13	15	V	B3
Praje Monte Umbrío	16	20	V	B3
Praje Monte Umbrío	21	25	V	B3
Praje Monte Umbrío	26	29	V	B3
Praje Monte Umbrío	30	33	V	B3
Praje Monte Umbrío	38	41	V	B4
Praje Monte Umbrío	42	45	V	B4
Praje Monte Umbrío	46	49	V	B4
Praje Monte Umbrío	50	53	V	B4
Praje Monte Umbrío	54	57	V	B4
Praje Monte Umbrío	58	62	V	B4
Praje Monte Umbrío	63	66	V	B4
Praje Monte Umbrío	67	71	V	B4
Praje Monte Umbrío	72	75	V	B4
Calle de las Moradas	1	35	II	B5
Calle de las Moradas	2	60	II	B5
Calle de Moradas	1	3	I	F3
Calle de la Mosquilona			I	D1
Calle de la Mosquilona			II	C6
Calle de la Mosquilona	1	1	I	E1
Calle de la Mosquilona	1	17	II	D6
Calle de la Mosquilona	2	2	I	E1
Calle de la Mosquilona	2	24	II	D6
Calle de la Mosquilona	7	13	I	E2
Calle de la Mosquilona	8	18	I	E2
Calle de la Mosquilona	19	33	I	E1
Calle de la Mosquilona	23	33	II	C6
Calle de la Mosquilona	26	30	I	E1
Calle de la Mosquilona	26	82	II	C6

Literal de Vía	Numeración		Mapa	Hojas
	Desde	Hasta		
Calle de la Mosquilona	36	82	I	D1
Calle de la Mosquilona	55	61	II	C6
Calle de la Mosquilona	55	63	I	D1
Calle de la Mosquilona	65	67	II	B6
Calle de la Mosquilona	67	67	I	C1
Calle de la Mosquilona	84	84	II	B6
Plaza de la Mosquilona	1	6	II	D6
Plaza de la Mosquilona	1	6	I	E1
Plaza de la Mosquilona	7	10	II	D6
Plaza de la Mosquilona	7	10	I	E1
Calle del Muérdago	1	9	I	G3
Calle del Muérdago	2	22	I	G3
Calle de la Muralla			I	F2
Calle de la Muralla	1	7	I	F2
Calle de la Muralla	2	8	I	F2
Calle de Murillo	1	33	II	D4
Calle de Murillo	2	10	II	D4
Calle de Murillo	14	26	II	D4
Gta de los Músicos			II	C5
Gta de los Músicos	1	9	II	C5
Calle del Naranjo de Bulnes	1	19	V	B4
Calle del Naranjo de Bulnes	2	8	V	B4
Calle de los Narcisos	1	5	I	C5
Calle de los Nardos			I	C5
Calle de los Nardos	1	15	I	C5
Calle de los Nardos	2	22	I	C5
Calle de Narros del Castillo	1	59	I	D1
Calle de Narros del Castillo	1	59	II	C6
Calle de Narros del Castillo	2	14	II	C6
Calle de Narros del Castillo	2	18	I	D1
Calle de Narros del Castillo	20	26	II	C5
Calle de Narros del Castillo	61	61	II	C5
Calle de la Navalaosa	2	30	I	G2
Calle de la Navalaosa	7	33	I	G2
Calle de la Navalaosa	38	62	I	F2
Calle de la Navalaosa	39	39	I	F2
Calle de la Navalaosa	51	69	I	F2
Calle de la Navalaosa	56	62	II	E6
Calle de la Navalaosa	65	69	II	E6
Calle de Navalcarnero	1	19	I	F3
Calle de Navalcarnero	2	26	I	F3
Calle de Navarra	1	3	I	E3
Calle de Navarra	2	8	I	E3
Calle de Navarrosillos			I	D4
Calle de Navarrosillos	2	24	I	D4

Literal de Vía	Numeración		Mapa	Hojas
	Desde	Hasta		
Calle de Nicaragua	1	13	I	E2
Calle de Nicaragua	2	14	I	E2
Avda Novena			II	D5
Avda Novena	1	9	II	D5
Avda Novena	2	14	II	D5
Calle de Ntra. Sra. de Guadalupe	2	4	I	E4
Calle de Ntra. Sra. de la Fuencisl	1	19	I	E4
Calle de Ntra. Sra. de la Fuencisl	2	16	I	E4
Calle de Ntra. Sra. de la Montaña	1	15	I	E4
Calle de Ntra. Sra. de la Montaña	2	22	I	E4
Calle de Nuestra Señora del Carmen	1	31	II	C4
Calle de Nuestra Señora del Carmen	2	40	II	C4
Calle de Numancia	1	7	I	C2
Calle de Numancia	2	8	I	C2
Calle de Núñez de Balboa			II	E5
Calle de Núñez de Balboa	5	7	II	E5
Calle de Núñez de Balboa	6	6	II	E5
Avda Octava			II	D5
Avda Octava	1	7	II	D5
Avda Octava	2	6	II	D5
Calle del Olivar			I	G2
Calle del Olivar	2	8	I	G2
Calle del Olivar	5	29	I	G2
Calle del Olivo	1	23	I	E3
Calle del Olivo	2	38	I	E3
Calle de Olovasio			I	C2
Calle de Olovasio			II	B6
Calle de Olovasio	1	29	II	B6
Calle de Olovasio	2	6	I	C2
Calle de Olovasio	2	24	II	B6
Calle de Ordiales	1	11	V	A4
Calle de Ordiales	2	16	V	A4
Calle del Orient Express	8	14	I	B4
Calle del Oro	2	6	I	E6
Calle del Oro	18	18	I	D6
Calle de Pablo Sarasate	1	39	I	D1
Calle de Pablo Sarasate	2	32	I	D1
Calle de Pablo VI	1	7	I	E3
Calle del Padre Claret			I	D1
Calle del Padre Claret			II	C6
Calle del Padre Claret			I	E1
Calle del Padre Claret			II	D6
Calle del Padre Claret	1	5	I	D1
Calle del Padre Claret	1	5	II	C6
Calle del Padre Claret	17	17	II	D6

Literal de Vía	Numeración		Mapa	Hojas
	Desde	Hasta		
Calle del Padre Claret	17	17	I	E1
Calle de Panamá	1	9	I	D3
Calle de Panamá	2	22	I	D3
Calle de Parada	1	11	I	F3
Calle de Parada	2	4	I	F3
Calle de Paraguay			I	E3
Calle de Paraguay	1	5	I	E3
Calle de Paraguay	2	2	I	E3
Calle de Paraguay	8	16	I	D2
Calle de Paraguay	17	21	I	D2
Cmno del Pardo			I	E4
Cmno del Pardo	2	6	I	E4
Cmno del Pardo	7	9	I	E5
Cmno del Pardo	8	8	I	E5
Calle Parque del Sur	1	1	I	F4
Calle Parque del Sur	2	4	I	F4
Calle Parque del Sur	13	31	I	E4
Calle Parque del Sur	14	34	I	E4
Trva del Parque	1	1	I	F2
Calle de Pedro de la Morena	1	15	I	C3
Calle de Pedro de la Morena	2	14	I	C3
Calle de Pedro López	2	38	I	E3
Calle de Pedro López	7	35	I	E3
Calle de los Pensamientos	1	7	I	C5
Calle de los Pensamientos	2	4	I	C5
Calle de Pepe Colmenar	1	51	I	D5
Calle del Perú	1	7	I	D3
Calle del Perú	2	8	I	D3
Calle de las Petunias	1	7	I	C5
Calle de las Petunias	2	2	I	C5
Calle de Picasso	12	20	II	D4
Calle de Picasso	13	23	II	D4
Calle del Pico de Almanzor	1	19	I	F3
Calle del Pico de Almanzor	2	24	I	F3
Calle del Pico de la Maliciosa	18	18	I	F4
Calle del Pico de la Maliciosa	21	45	I	F4
Calle del Pico de la Miel	1	43	I	F4
Calle del Pico de la Miel	2	32	I	F4
Calle del Pilar de Zaragoza			I	D2
Calle del Pilar de Zaragoza			II	C6
Calle del Pilar de Zaragoza	1	21	I	E2
Calle del Pilar de Zaragoza	2	6	I	E2
Calle del Pilar de Zaragoza	12	26	I	D2
Calle del Pilar de Zaragoza	12	26	II	C6
Calle del Pilar de Zaragoza	37	57	I	D2



Literal de Vía	Numeración		Mapa	Hojas
	Desde	Hasta		
Calle del Pilar de Zaragoza	37	57	II	C6
Calle del Pilar	1	13	I	F3
Calle del Pilar	2	10	I	F3
Calle del Pilón de Navalaosa	1	11	I	G2
Calle del Pilón de Navalaosa	2	2	I	G2
Calle del Pino	1	7	I	F2
Calle del Pino	2	10	I	F2
Calle del Pino	3	7	II	E6
Calle del Pino	4	10	II	E6
Calle del Pino	17	25	II	D6
Calle del Pino	17	25	I	F1
Calle del Pino	26	42	I	F1
Calle del Pino	26	60	II	D6
Calle del Pino	29	29	I	F1
Calle del Pino	29	31	II	D6
Calle del Pino	31	35	II	D6
Calle del Pino	43	47	II	D6
Trva del Pino	1	5	II	D6
Trva del Pino	2	6	II	D6
Calle del Pintor Sorolla	2	8	II	C5
Calle de Pío Baroja	1	23	I	C3
Calle de Pío Baroja	2	26	I	C3
Calle de Pío X			I	E3
Calle de Pío X	1	7	I	E3
Calle de Pío XI	1	9	I	E3
Calle de Pío XI	2	12	I	E3
Calle de Pío XII	1	7	I	E3
Calle de Pío XII	2	8	I	E3
Calle Pirineos (Ciudalcampo)	1	3	V	B3
Calle Pirineos (Ciudalcampo)	2	8	V	B3
Calle de los Pirineos I	14	18	I	E3
Calle de los Pirineos I	17	23	I	E3
Calle de las Platerías	1	9	I	E3
Calle de las Platerías	8	24	I	E2
Calle de las Platerías	29	41	I	E2
Trva de las Platerías	1	13	I	E2
Trva de las Platerías	2	16	I	E2
Avda de los Poetas			I	D2
Avda de los Poetas			I	D3
Avda de los Poetas	2	2	I	D2
Avda de los Poetas	26	36	I	D3
Avda del Portachuelo	1	19	I	D4
Avda del Portachuelo	2	20	I	D4
Cmno del Pozo Escalo			II	C5
Cmno del Pozo Escalo	1	15	II	C5

Literal de Vía	Numeración		Mapa	Hojas
	Desde	Hasta		
Calle del Prado del Cerro	3	15	I	G1
Calle del Prado del Cerro	4	4	I	G1
Calle del Prado del Cerro	22	38	II	E5
Calle del Prado del Cerro	27	47	II	E5
Avda del Prado Bastero	2	6	II	F6
Calle del Prado de las Azaleas	1	17	II	E5
Calle del Prado de las Azaleas	2	14	II	E5
Calle del Prado de las Banderillas			I	G4
Calle del Prado de las Campanillas	1	21	II	D5
Calle del Prado de las Campanillas	2	20	II	D5
Calle Prado de las Encinas	1	27	I	F1
Calle Prado de las Encinas	2	30	I	F1
Calle del Prado de las Gencianas	1	11	II	E5
Calle del Prado de las Gencianas	2	6	II	E5
Calle del Prado de las Primaveras	1	9	II	E6
Calle del Prado de las Primaveras	2	8	II	E6
Calle del Prado de las Primaveras	11	19	I	G1
Calle Prado de los Enebros	1	31	II	E6
Calle Prado de los Enebros	1	31	I	F1
Calle Prado de los Enebros	2	32	I	F1
Calle Prado de los Enebros	2	32	II	E6
Calle del Prado de los Tréboles			I	F1
Calle del Prado de los Tréboles	2	24	I	F1
Avda de Prado Rosales			II	E5
Avda de Prado Rosales	1	15	II	E6
Avda de Prado Rosales	2	10	II	E6
Avda de Prado Rosales	6	16	I	F1
Avda de Prado Rosales	9	15	I	F1
Avda de Prado Rosales	16	16	II	E5
Calle del Prado Tito	14	36	I	G2
Calle de Prim			I	F3
Calle de Prim	1	9	I	F3
Calle de Prim	2	18	I	F3
Avda Principal			V	A1
Avda Principal	4	14	V	A1
Avda Principal	15	18	V	A1
Avda Principal	47	63	V	A1
Calle de Prudencia Bañuelos	1	15	I	D3
Lugar las Pueblas			V	B2
Lugar las Pueblas	11	11	V	B2
Plaza del Pueblo	1	2	I	F3
Plaza del Pueblo	3	6	I	F3
Plaza del Pueblo	7	14	I	F3
Plaza del Pueblo	15	16	I	F3
Calle del Puente Alto	1	15	II	B4

Literal de Vía	Numeración		Mapa	Hojas
	Desde	Hasta		
Calle del Puente Alto	2	18	II	B4
Calle del Puente de Tejada	4	4	II	B4
Calle del Puente de Tejada	8	8	II	B4
Calle del Puente del Grajal	1	25	II	B4
Calle del Puente del Grajal	2	24	II	B4
Avda del Puente del Manzanares			II	B4
Avda del Puente del Manzanares	9	9	II	B4
Calle del Puente Nuevo	1	29	II	B4
Calle del Puente Nuevo	2	30	II	B4
Calle del Puente Viejo	1	17	II	B4
Calle del Puente Viejo	2	20	II	B4
Calle del Puerto de Canencia	1	13	I	F4
Calle del Puerto de la Cruz Verde	1	3	I	E4
Calle del Puerto de la Cruz Verde	2	6	I	E4
Calle del Puerto de la Morcuera	1	1	I	F4
Calle del Puerto de la Morcuera	2	28	I	F4
Calle del Puerto de Rascafría	1	23	I	E4
Calle del Puerto de Rascafría	2	16	I	E4
Calle del Puerto de Somosierra	1	45	I	E4
Calle del Puerto de Somosierra	2	62	I	E4
Calle de Puerto Rico	1	13	I	E2
Calle de Puerto Rico	2	14	I	E2
Ronda de los Puertos	1	47	I	F4
Ronda de los Puertos	4	28	I	F4
Urb Punta Galea			V	B1
Urb Punta Galea	1	7	V	B1
Urb Punta Galea	8	14	V	B1
Urb Punta Galea	15	19	V	B1
Urb Punta Galea	20	23	V	B1
Urb Punta Galea	24	26	V	B1
Urb Punta Galea	27	28	V	B1
Urb Punta Galea	29	30	V	B1
Urb Punta Galea	31	32	V	B1
Urb Punta Galea	33	35	V	B1
Urb Punta Galea	36	37	V	B1
Urb Punta Galea	38	39	V	B1
Urb Punta Galea	40	41	V	B1
Urb Punta Galea	42	45	V	B1
Urb Punta Galea	43	43	V	B1
Urb Punta Galea	46	48	V	B1
Urb Punta Galea	47	50	V	B1
Urb Punta Galea	51	53	V	B1
Urb Punta Galea	54	58	V	B1
Urb Punta Galea	59	63	V	B1
Urb Punta Galea	64	71	V	B1

Literal de Vía	Numeración		Mapa	Hojas
	Desde	Hasta		
Urb Punta Galea	69	69	V	B1
Urb Punta Galea	72	73	V	B1
Urb Punta Galea	74	74	V	B1
Urb Punta Galea	75	76	V	B1
Urb Punta Galea	77	79	V	B1
Avda Quinta			II	D5
Avda Quinta	1	11	II	D5
Avda Quinta	2	18	II	D5
Calle de Ramón M <sup>a</sup> del Valle Inclán	1	7	I	D2
Calle de Ramón M <sup>a</sup> del Valle Inclán	2	14	I	D2
Calle del Rastro	1	23	I	F2
Calle del Rastro	2	22	I	F2
Calle del Real	5	57	I	F2
Calle del Real	10	42	I	F2
Paseo del Redondillo			I	D3
Paseo del Redondillo	1	13	I	D3
Paseo del Redondillo	2	54	I	D3
Calle del Reloj	1	3	I	F3
Calle del Reloj	2	6	I	F3
Avda de los Remedios			II	D6
Avda de los Remedios			II	D4
Avda de los Remedios			I	E1
Avda de los Remedios			II	D5
Avda de los Remedios	1	1	II	D6
Avda de los Remedios	1	5	I	E1
Avda de los Remedios	2	12	II	D6
Avda de los Remedios	2	14	I	E1
Avda de los Remedios	7	29	II	D5
Avda de los Remedios	16	20	II	D5
Avda de los Remedios	24	32	II	D4
Avda de los Remedios	37	41	II	D4
Plaza de los Residenciales			II	C6
Plaza de los Residenciales	1	2	I	D1
Plaza de los Residenciales	1	2	II	C6
Plaza de los Residenciales	3	7	II	C6
Plaza de los Residenciales	8	14	II	C6
Calle de la Retama	1	47	I	F2
Calle de la Retama	2	40	I	F2
Avda de los Reyes			I	H3
Avda de los Reyes	1	1	I	H3
Avda de los Reyes	2	2	I	H3
Avda de los Reyes	7	15	I	H4
Avda de los Reyes	8	10	I	H4
Calle de la Ribera	1	29	I	E2
Calle de la Ribera	2	24	I	E2

Literal de Vía	Numeración		Mapa	Hojas
	Desde	Hasta		
Calle del Rincón de la Chorreta			I	F3
Calle del Rincón de la Chorreta	1	2	I	F3
Calle del Rincón de la Chorreta	3	7	I	F3
Calle del Río Alberche	2	6	I	E1
Calle del Río Duero	1	33	I	E2
Calle del Río Duero	2	26	I	E2
Calle del Río Duero	20	26	II	C6
Calle del Río Duero	21	33	II	C6
Calle del Río Duero	32	40	I	E1
Calle del Río Duero	32	40	II	D6
Calle del Río Duero	45	49	I	E1
Calle del Río Duero	45	49	II	D6
Calle del Río Ebro	1	7	I	E2
Calle del Río Ebro	1	17	II	C6
Calle del Río Ebro	2	8	I	E2
Calle del Río Ebro	2	22	II	C6
Calle del Río Eresma	1	11	I	D2
Calle del Río Eresma	1	11	II	C6
Calle del Río Eresma	2	10	I	D2
Calle del Río Eresma	2	10	II	C6
Calle del Río Esla	1	3	II	C6
Calle del Río Esla	1	3	I	D2
Calle del Río Esla	2	18	I	D2
Calle del Río Esla	2	18	II	C6
Calle del Río Genil	17	25	I	D2
Calle del Río Genil	38	54	I	D2
Calle del Río Genil	54	54	II	C6
Calle del Río Guadalix	1	7	I	E1
Calle del Río Guadalix	2	4	I	E1
Calle del Río Guadalquivir			II	C6
Calle del Río Guadalquivir	1	1	I	E2
Calle del Río Guadalquivir	1	3	II	C6
Calle del Río Guadalquivir	2	6	I	E2
Calle del Río Guadalquivir	2	22	II	C6
Calle del Río Guadiana	1	5	I	E2
Calle del Río Guadiana	1	25	II	C6
Calle del Río Guadiana	2	18	I	E2
Calle del Río Guadiana	2	38	II	C6
Calle del Río Guadiana	11	25	I	E1
Calle del Río Guadiana	26	38	I	E1
Calle del Río Jalón	1	9	II	C6
Calle del Río Jalón	1	9	I	D2
Calle del Río Jalón	2	2	I	D2
Calle del Río Jalón	2	2	II	C6
Calle del Río Jarama	1	21	I	D2

Literal de Vía	Numeración		Mapa	Hojas
	Desde	Hasta		
Calle del Río Jarama	2	16	I	D2
Calle del Río Júcar	11	33	I	D2
Calle del Río Júcar	20	44	I	D2
Calle del Río Lozoya	2	16	I	D2
Calle del Río Manzanares	1	21	I	D2
Calle del Río Manzanares	2	10	I	D2
Calle del Río Miño	1	15	I	E1
Calle del Río Miño	1	15	II	C6
Calle del Río Miño	2	8	I	E1
Calle del Río Miño	2	8	II	C6
Calle del Río Pisuerga	1	11	I	D2
Calle del Río Pisuerga	1	15	II	C6
Calle del Río Pisuerga	2	4	I	D2
Calle del Río Pisuerga	2	4	II	C6
Calle del Río Tajo	1	29	I	E2
Calle del Río Tajo	2	22	I	E2
Calle del Río Tajo	7	37	II	C6
Calle del Río Tajo	8	30	II	C6
Calle del Río Ter			II	C6
Calle del Río Ter	1	7	II	C6
Plaza de los Ríos	1	1	II	C6
Plaza de los Ríos	2	5	II	C6
Calle de la Roca	9	17	I	E5
Calle de la Roca	22	22	I	E5
Calle del Romero			I	G3
Calle del Romero	1	7	I	G3
Calle del Romero	2	12	I	G3
Calle de Rosa Menéndez			II	B3
Calle de Rosa Menéndez	6	6	II	B3
Calle de Rosalía de Castro	1	39	I	G2
Calle de Rosalía de Castro	2	28	I	G2
Avda de las Rosas	22	24	I	C4
Calle de Rubén Darío	2	24	I	C3
Calle de Rufino García Ávila	12	14	I	B2
Calle de Ruperto Chapí	1	21	I	D1
Calle de Ruperto Chapí	1	21	II	C6
Calle de Ruperto Chapí	2	38	II	C6
Calle de Ruperto Chapí	2	38	I	D1
Calle de la Salud	1	17	I	G2
Calle de Salvadiós			II	B5
Calle de Salvadiós			II	B6
Calle de Salvadiós			I	C1
Calle de Salvadiós	1	9	II	B6
Calle de Salvadiós	1	9	I	C1
Calle de Salvadiós	2	34	II	B6

Literal de Vía	Numeración		Mapa	Hojas
	Desde	Hasta		
Calle de Salvadiós	2	36	I	C1
Calle de Salvadiós	11	25	II	B5
Calle de Salvadiós	38	66	II	B5
Calle de Salvador Dalí			II	D4
Calle de Salvador Dalí	12	18	II	D4
Calle de Salvador Dalí	23	23	II	D4
Avda de San Agustín de Guadalix	2	48	I	G2
Ctra de San Agustín de Guadalix			IV	A1
Ctra de San Agustín de Guadalix	4700	4700	IV	A1
Ctra de San Agustín de Guadalix	6500	6500	IV	A1
Calle de San Cristóbal	1	7	I	F2
Calle de San Cristóbal	2	8	I	F2
Calle de San Francisco	1	9	I	E2
Calle de San Francisco	2	8	I	E2
Cllon de San Francisco	1	7	I	E2
Cllon de San Francisco	2	10	I	E2
Plaza de San Francisco	1	3	I	E2
Plaza de San Francisco	4	12	I	E2
Plaza de San Francisco	11	15	I	E2
Calle de San Isidro	1	15	I	F2
Calle de San Isidro	2	20	I	F2
Calle de San Isidro	11	15	II	E6
Calle de San Isidro	14	20	II	E6
Calle de San José	1	9	II	D6
Calle de San José	1	9	I	F2
Calle de San José	2	10	I	F2
Calle de San José	2	28	II	D6
Calle de San José	9	33	II	D6
Calle de San Juan de la Cruz	2	12	II	C6
Calle de San Juan de la Cruz	2	12	I	D1
Calle de San Juan de la Cruz	38	38	II	B6
Calle de San Juan de la Cruz	38	38	I	C1
Calle de San Pablo	1	7	I	F1
Calle de San Pablo	1	7	II	D6
Calle de San Pablo	2	18	II	D6
Calle de San Pablo	2	18	I	F1
Calle de San Pedro	11	23	I	F1
Calle de San Pedro	11	23	II	D6
Calle de San Pedro	16	34	II	D6
Calle de San Pedro	16	34	I	F1
Calle de San Salvador	1	3	I	E2
Calle de San Salvador	2	4	I	E2
Calle de San Sebastián			I	F2
Calle de San Sebastián			II	D6
Calle de San Sebastián			I	E1

Literal de Vía	Numeración		Mapa	Hojas
	Desde	Hasta		
Calle de San Sebastián	1	13	I	F2
Calle de San Sebastián	2	34	I	F2
Calle de San Sebastián	7	79	II	D6
Calle de San Sebastián	24	46	II	D6
Calle de San Sebastián	37	79	I	E1
Calle de San Sebastián	42	46	I	E1
Calle de San Sebastián	46	82	II	D6
Calle de San Sebastián	46	82	I	E1
Calle de San Sebastián	83	83	II	D6
Calle de San Sebastián	83	83	I	E1
Calle de Santa Ana			I	F3
Calle de Santa Ana	1	41	I	F3
Calle de Santa Ana	2	46	I	F3
Calle de Santa Bárbara	1	9	II	C4
Calle de Santa Bárbara	2	10	II	C4
Calle de Santa Catalina	1	9	II	B4
Calle de Santa Catalina	2	10	II	B4
Calle de Santa Cecilia			II	C5
Calle de Santa Cecilia			II	C4
Calle de Santa Cecilia	1	1	II	C4
Calle de Santa Cecilia	2	6	II	C4
Calle de Santa Cecilia	3	5	II	C5
Calle de Santa Cecilia	12	16	II	C5
Calle de Santa Elena	1	9	II	C4
Calle de Santa Feliciano	1	7	II	C4
Calle de Santa Feliciano	2	6	II	C4
Calle de Santa Gemma	1	3	II	C5
Calle de Santa Gemma	2	4	II	C5
Calle de Santa Gemma	9	19	II	B4
Calle de Santa Gemma	10	22	II	B4
Calle de Santa Margarita			II	B4
Calle de Santa Margarita	1	9	II	C4
Calle de Santa Margarita	2	16	II	C4
Calle de Santa Margarita	15	15	II	B4
Plaza de Santa Rita			II	C4
Plaza de Santa Rita	1	2	II	C4
Plaza de Santa Rita	3	4	II	C4
Calle de Santa Tecla			II	C4
Calle de Santa Tecla	2	4	II	C4
Calle de Santa Teresa			II	B4
Calle de Santa Teresa	1	13	II	C4
Calle de Santa Teresa	2	12	II	C4
Calle de Santa Teresa	21	25	II	B4
Calle de Santa Teresa	26	36	II	B4
Calle de Santiago García Tranquilo	2	2	I	D5



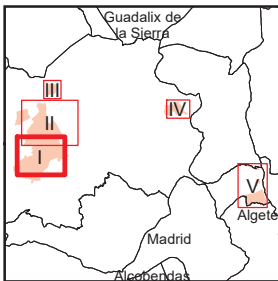
Literal de Vía	Numeración		Mapa	Hojas
	Desde	Hasta		
Calle de Santiago García Tranquilo	3	7	I	D5
Calle de Santiago García Tranquilo	12	12	I	D5
Calle de Santiago Ramón y Cajal	1	23	II	D6
Calle de Santiago Ramón y Cajal	1	23	I	E2
Calle de Santiago Ramón y Cajal	2	18	I	E2
Calle de Santiago Ramón y Cajal	2	18	II	D6
Calle de Santo Domingo Guzmán	1	7	I	E1
Calle de Santo Domingo Guzmán	1	7	II	D6
Calle de Santo Domingo Guzmán	2	2	I	E1
Calle de Santo Domingo Guzmán	2	2	II	D6
Calle de Santo Tomás de Aquino	1	17	II	D6
Calle de Santo Tomás de Aquino	2	12	II	D6
Avda Séptima	1	23	II	D5
Avda Séptima	2	20	II	D5
Avda de Severo Ochoa	4	4	I	A5
Avda Sexta	1	9	II	D5
Avda Sexta	2	4	II	D5
Calle de la Sierra de Cazorla	1	25	I	E4
Calle de la Sierra de Gredos			I	E4
Calle de la Sierra de Gredos	1	7	I	E4
Calle de la Sierra de Gredos	2	10	I	E4
Calle de Sierra Morena	1	5	I	E3
Calle de Sierra Morena	2	4	I	E3
Calle de Sierra Nevada	1	25	I	E3
Calle de Sierra Nevada	2	26	I	E3
Calle del Socorro			I	G2
Calle del Socorro	1	39	I	F2
Calle del Socorro	2	24	I	F2
Calle del Socorro	34	34	I	G2
Calle de Sogueros			I	F2
Calle de Sogueros	1	3	I	F2
Calle de Sogueros	7	11	I	E2
Calle de Sogueros	10	22	I	E2
Calle de la Soledad			I	G3
Calle de la Soledad	1	19	I	F3
Calle de la Soledad	2	24	I	F3
Calle de la Soledad	49	61	I	G3
Calle de la Soledad	50	52	I	G3
Calle del Sombrerero	1	29	I	E3
Calle del Sombrerero	2	34	I	E3
Plaza del Sordo Arroyo			I	F3
Plaza del Sordo Arroyo	1	1	I	F3
Plaza del Sordo Arroyo	2	2	I	F3
Plaza del Sordo Arroyo	5	5	I	F3
Calle del Talgo	3	11	I	B5

Literal de Vía	Numeración		Mapa	Hojas
	Desde	Hasta		
Calle del Talgo	4	6	I	B5
Calle de Tartessos	1	27	I	C2
Calle de Tartessos	2	12	I	C2
Calle del Teide	2	10	V	B4
Avda de la Tejera			I	H2
Avda de la Tejera	1	5	I	H2
Avda de la Tejera	2	2	I	H2
Calle Teófilo Arranz	1	9	II	D4
Calle Teófilo Arranz	2	16	II	D4
Calle de los Tilos I	1	29	I	C4
Calle de los Tilos I	2	22	I	C4
Calle del Tinte	1	43	I	E2
Calle del Tinte	2	52	I	E2
Trva del Tinte	1	3	I	E2
Calle de los Tintes	1	9	I	F3
Calle de los Tintes	2	18	I	F3
Calle de los Tintes	35	101	I	E4
Calle de los Tintes	38	54	I	E4
Trva de los Tintes	2	2	I	F4
Calle del Tío Sandalio	1	3	I	E3
Calle del Tío Sandalio	2	6	I	E3
Calle de Toledo	1	19	II	C5
Calle de Toledo	2	20	II	C5
Calle de Tomás Bretón	1	61	II	C5
Calle de Tomás Bretón	2	46	II	C5
Calle de Tomás Luis de Vitoria			II	C5
Calle de Tomás Luis de Vitoria	1	21	II	C5
Calle de Tomás Luis de Vitoria	2	26	II	C5
Calle de Tomás Luis de Vitoria	26	34	II	C5
Avda de los Toros			I	F1
Avda de los Toros			II	E6
Avda de los Toros	2	18	II	E6
Avda de los Toros	12	18	I	F1
Calle de la Torre de Hércules	1	13	II	C4
Calle de la Torre de Hércules	2	26	II	C4
Calle de la Torre de Madrid	1	25	II	C4
Calle de la Torre de Madrid	2	24	II	C4
Calle de la Torre de Peñafiel			II	C4
Calle de la Torre de Peñafiel	1	1	II	C4
Calle de la Torre de Peñafiel	2	4	II	C4
Calle de la Torre de Pisa	1	25	II	C4
Calle de la Torre de Pisa	2	20	II	C4
Calle de la Torre del Oro	1	19	II	C4
Calle de la Torre del Oro	2	30	II	C4
Calle de la Torre Eiffel	1	5	II	C4

Literal de Vía	Numeración		Mapa	Hojas
	Desde	Hasta		
Calle de la Torre Eiffel	2	8	II	C4
Cllon de la Torrera	1	3	I	F3
Calle de las Torres de Serrano	1	15	II	C4
Calle de las Torres de Serrano	2	14	II	C4
Calle de Tragamanzanas	1	5	I	F2
Calle de Tragamanzanas	2	4	I	F2
Calle del Transcantábrico	1	1	I	B5
Calle del Transcantábrico	2	10	I	B5
Calle del Transcantábrico	5	11	I	B5
Calle del Transiberiano			I	B5
Calle del Transiberiano	4	8	I	B5
Calle del Tren de la Fresa	3	3	I	B4
Calle del Tren de la Fresa	4	6	I	B4
Avda de las Tres Mantecas			I	D4
Avda de las Tres Mantecas	1	3	I	D4
Avda de las Tres Mantecas	2	6	I	D4
Calle del Trueno			I	F2
Calle del Trueno	1	3	I	F2
Calle del Trueno	2	12	I	F2
Avda Undécima	1	7	II	D5
Avda Undécima	2	8	II	D5
Calle del Uruguay	1	33	I	E2
Calle del Uruguay	2	32	I	E2
Calle de Valdemilanos			I	G2
Calle de Valdemilanos	2	14	I	G2
Calle de Valdemilanos	3	3	I	G2
Plaza de la Vaquilla			II	D6
Plaza de la Vaquilla			I	E1
Plaza de la Vaquilla	1	3	II	D6
Plaza de la Vaquilla	1	3	I	E1
Plaza de la Vaquilla	4	5	II	D6
Plaza de la Vaquilla	4	5	I	E1
Plaza de la Vaquilla	6	7	II	D6
Plaza de la Vaquilla	6	7	I	E1
Calle de las Vascongadas	1	21	I	E3
Calle de las Vascongadas	2	28	I	E3
Calle de los Vecinos			II	C6
Calle de los Vecinos			I	E2
Calle de los Vecinos	1	5	II	D6
Calle de los Vecinos	1	17	I	E2
Calle de los Vecinos	2	6	II	D6
Calle de los Vecinos	2	10	I	E2
Calle de los Vecinos	13	23	II	C6
Calle de los Vecinos	14	16	I	E2
Calle de los Vecinos	14	18	II	C6

Literal de Vía	Numeración		Mapa	Hojas
	Desde	Hasta		
Calle de Velázquez			II	C4
Calle de Velázquez	1	19	II	C4
Calle de Velázquez	2	20	II	C4
Calle Veleta	1	3	V	A4
Calle Veleta	2	4	V	A4
Calle de Venezuela	1	15	I	D3
Calle de Venezuela	2	14	I	D3
Calle de la Ventanilla			II	D6
Calle de la Ventanilla			I	E2
Calle de la Ventanilla	1	15	II	D6
Calle de la Ventanilla	2	18	II	D6
Calle de la Ventanilla	9	15	I	E2
Calle de la Ventanilla	14	18	I	E2
Cllon de la Ventanilla	1	5	I	E2
Cllon de la Ventanilla	2	8	I	E2
Calle del Ventorro	1	3	I	E1
Calle del Ventorro	1	3	II	D6
Plaza de Vicente Aleixandre	1	12	I	F3
Plaza de Vicente Aleixandre	10	10	I	F3
Plaza de Vicente Aleixandre	13	14	I	F3
Plaza de Vicente Aleixandre	15	15	I	F3
Calle de Vicente Berrocal	1	27	I	E2
Calle de Vicente Berrocal	2	26	I	E2
Calle de Vicente Berrocal	15	27	II	D6
Calle de Vicente Berrocal	20	26	II	D6
Calle de Vicente Martínez	11	11	I	D4
Calle del Viento	1	1	I	F3
Calle del Viento	2	2	I	F3
Calle de las Violetas	1	3	I	C5
Calle de las Violetas	2	6	I	C5
Calle de la Virgen de Aránzazu			I	F3
Calle de la Virgen de Aránzazu	1	9	I	F3
Calle de la Virgen de Aránzazu	2	6	I	F3
Calle de la Virgen de Fátima	12	14	I	G3
Calle de la Virgen de Fátima	13	17	I	G3
Calle de la Virgen de la Candelaria	1	5	I	E2
Calle de la Virgen de la Candelaria	2	6	I	E2
Calle de la Virgen de Lourdes	1	19	I	F3
Calle de la Virgen de Lourdes	2	26	I	F3
Calle de la Virgen del Henar	1	21	I	G3
Calle de la Virgen del Henar	2	18	I	G3
Avda de Worms	1	19	I	D4
Avda de Worms	2	28	I	D4
Calle de Yerupaja	1	7	V	B4
Calle de Yerupaja	14	20	V	B3

Literal de Vía	Numeración		Mapa	Hojas
	Desde	Hasta		
Calle de Yerupaja	21	27	V	B3
Plaza del Zamorano	1	9	I	F3
Plaza del Zamorano	10	11	I	F3
Calle del Zinc	9	9	I	B6
Calle de Zurbarán			II	D5
Calle de Zurbarán	1	1	II	C5
Calle de Zurbarán	2	6	II	C5
Calle de Zurbarán	9	17	II	D5
Calle de Zurbarán	14	14	II	D5



A1	B1	C1	D1	E1	F1	G1	H1
A2	B2	C2	D2	E2	F2	G2	H2
A3	B3	C3	D3	E3	F3	G3	H3
A4	B4	C4	D4	E4	F4	G4	H4
A5	B5	C5	D5	E5	F5	G5	H5
A6	B6	C6	D6	E6	F6	G6	H6

## Colmenar Viejo

### Legenda

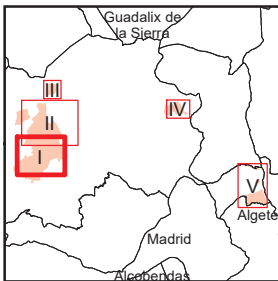
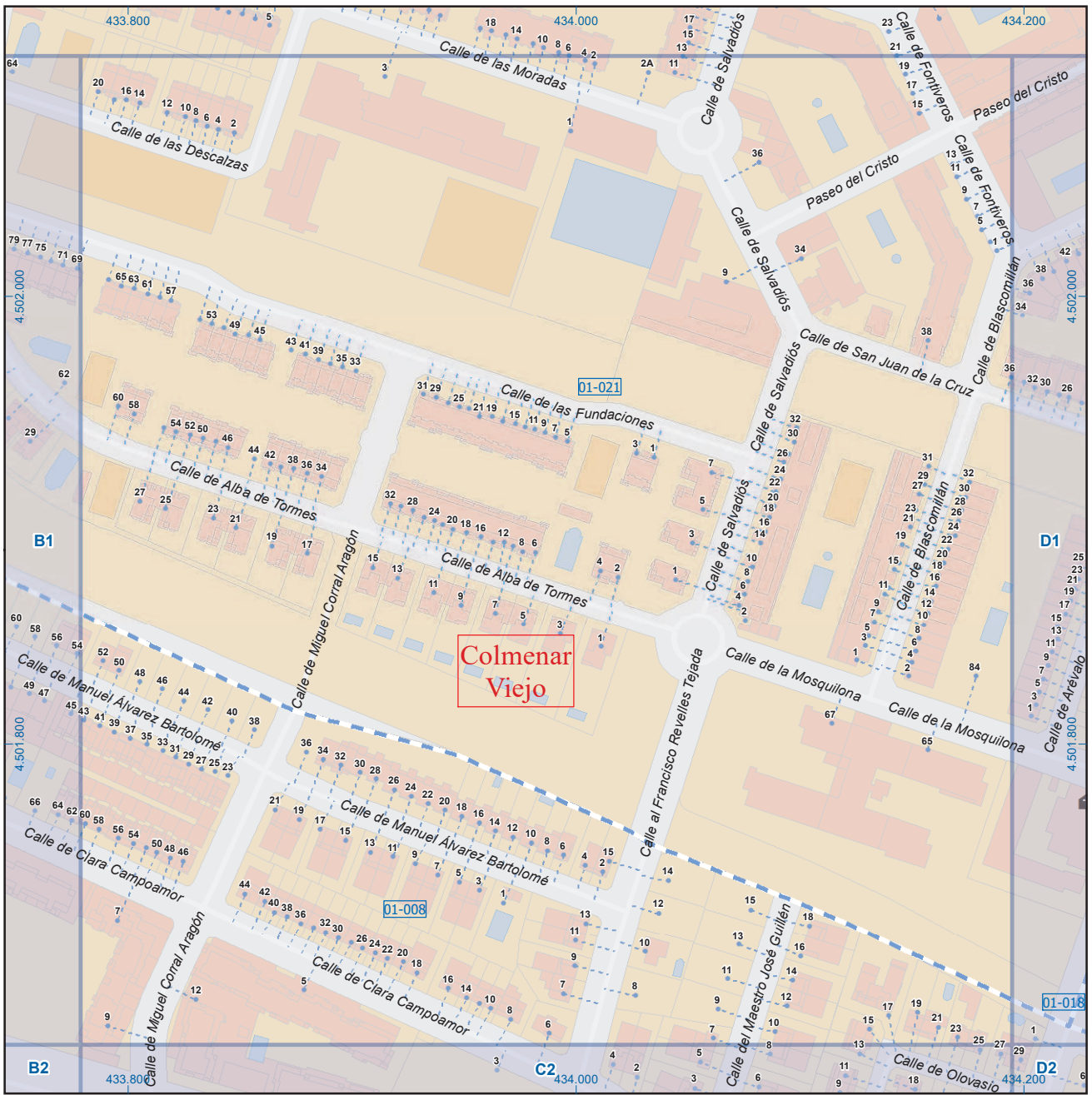
- Meco: perímetro y nombre de núcleo de población
- D1-002: límite municipal; sección censal
- A-6: autopistas y autovías; carreteras principales
- M-608: carreteras secundarias; otras carreteras
- Sanidad; ayuntamiento; estación cercanías
- Línea de ferrocarril; línea de metro ligero
- Boca de metro; estación metro ligero
- Paseillos; número de portal
- Calle: calles; parroquias



Dirección General de Economía  
CONSEJERÍA DE ECONOMÍA,  
HACIENDA Y EMPLEO



Mapa I - B1



A1	B1	<b>C1</b>	D1	E1	F1	G1	H1
A2	B2	C2	D2	E2	F2	G2	H2
A3	B3	C3	D3	E3	F3	G3	H3
A4	B4	C4	D4	E4	F4	G4	H4
A5	B5	C5	D5	E5	F5	G5	H5
A6	B6	C6	D6	E6	F6	G6	H6

## Colmenar Viejo

**Leyenda**

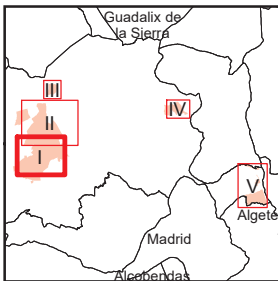
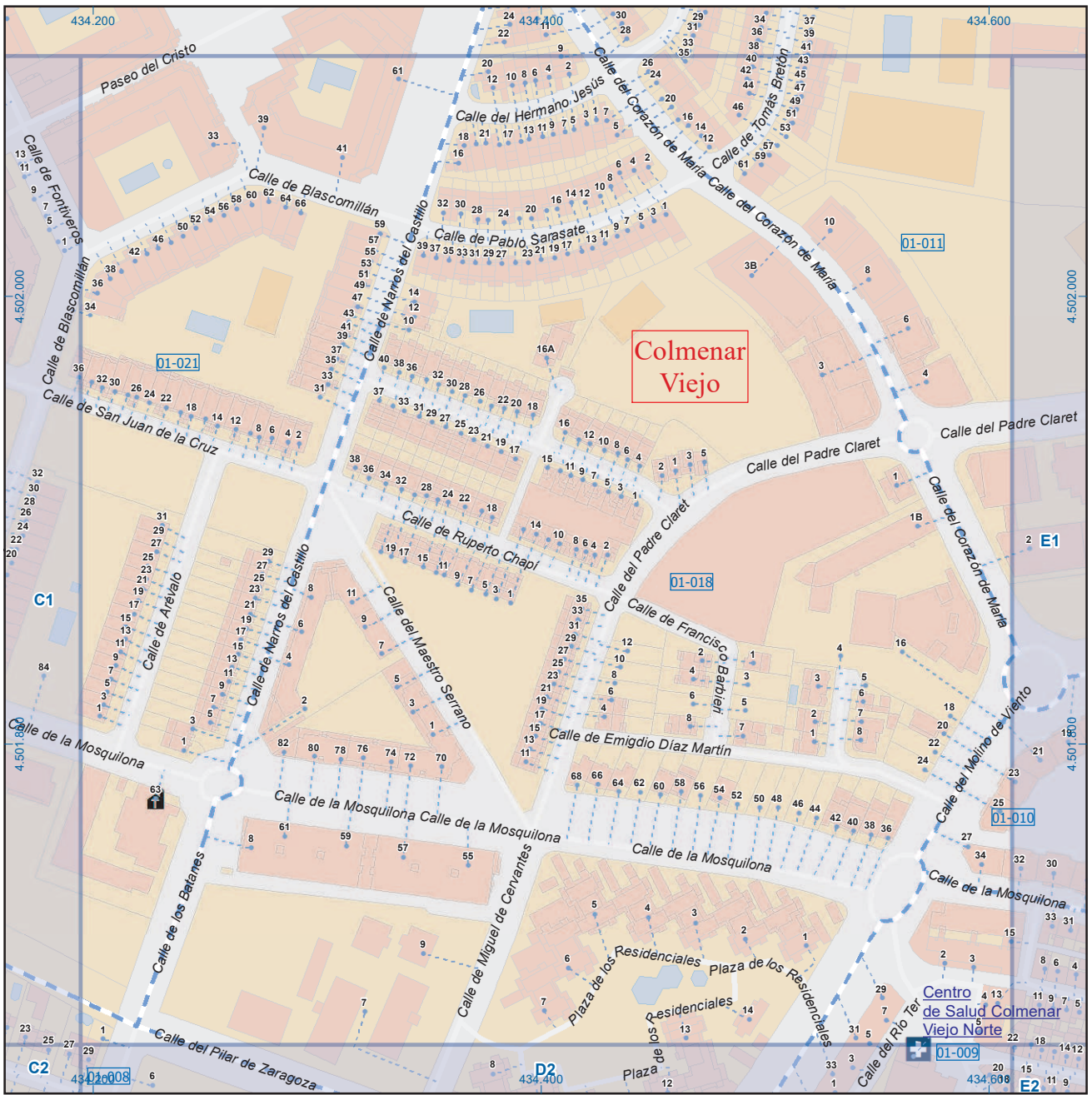
- Meco: perímetro y nombre de núcleo de población
- 01-002: límite municipal; sección censal
- A-6, M-608: autopistas y autovías; carreteras principales
- M-604, M-618: carreteras secundarias; otras carreteras
- Sanidad; ayuntamiento; estación cercanías
- Línea de ferrocarril; línea de metro ligero
- Boca de metro; estación metro ligero
- Paseillos; número de portal
- Calle; parroquias



Dirección General de Economía  
CONSEJERÍA DE ECONOMÍA,  
HACIENDA Y EMPLEO



Mapa I - C1



A1	B1	C1	D1	E1	F1	G1	H1
A2	B2	C2	D2	E2	F2	G2	H2
A3	B3	C3	D3	E3	F3	G3	H3
A4	B4	C4	D4	E4	F4	G4	H4
A5	B5	C5	D5	E5	F5	G5	H5
A6	B6	C6	D6	E6	F6	G6	H6

## Colmenar Viejo

### Legenda

- Meco: perímetro y nombre de núcleo de población
- 01-002: límite municipal; sección censal
- A-6: autopistas y autovías; carreteras principales
- M-608: carreteras secundarias; otras carreteras
- M-604: sanidad; ayuntamiento; estación cercanías
- : línea de ferrocarril; línea de metro ligero
- : boca de metro; estación metro ligero
- 1: paseillos; número de portal
- Calle: calles; parroquias

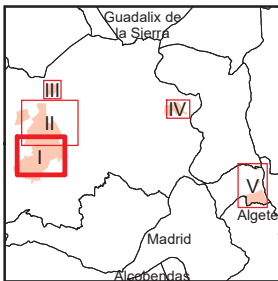


Dirección General de Economía  
CONSEJERÍA DE ECONOMÍA,  
HACIENDA Y EMPLEO



Mapa I - D1





A1	B1	C1	D1	<b>E1</b>	F1	G1	H1
A2	B2	C2	D2	E2	F2	G2	H2
A3	B3	C3	D3	E3	F3	G3	H3
A4	B4	C4	D4	E4	F4	G4	H4
A5	B5	C5	D5	E5	F5	G5	H5
A6	B6	C6	D6	E6	F6	G6	H6

## Colmenar Viejo

### Legenda

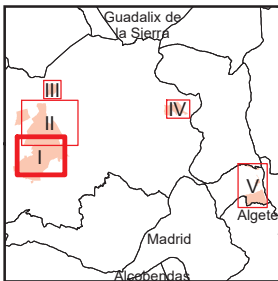
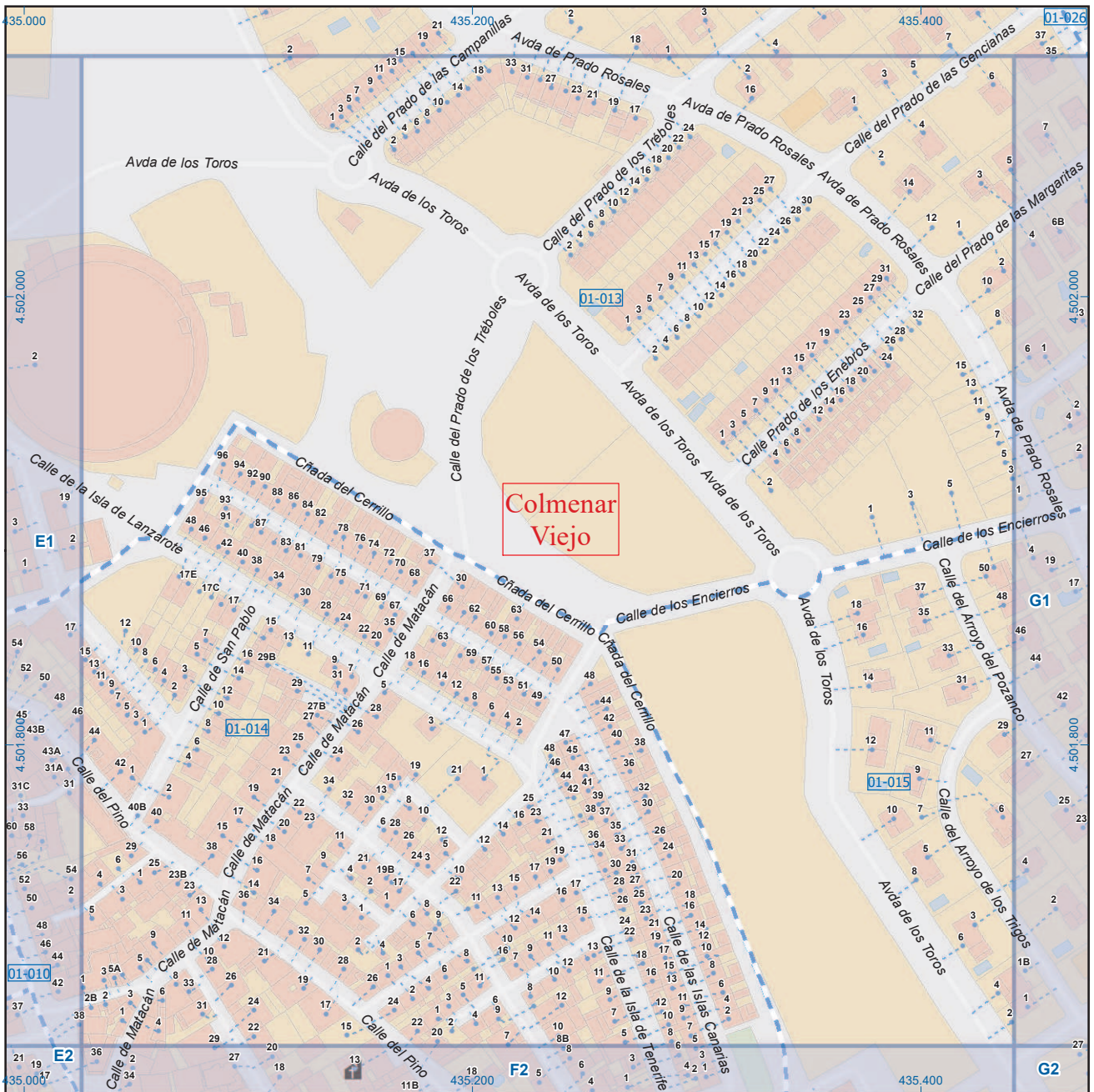
- Meco perimetro y nombre de núcleo de población
- 01-002 límite municipal; sección censal
- A-6 M-608 autopistas y autovías; carreteras principales
- M-604 M-618 carreteras secundarias; otras carreteras
- Sanidad; ayuntamiento; estación cercanías
- Línea de ferrocarril; línea de metro ligero
- Boca de metro; estación metro ligero
- 1 paseillos; número de portal
- Calle calles; parroquias



Dirección General de Economía  
CONSEJERÍA DE ECONOMÍA,  
HACIENDA Y EMPLEO



Mapa I - E1



A1	B1	C1	D1	E1	F1	G1	H1
A2	B2	C2	D2	E2	F2	G2	H2
A3	B3	C3	D3	E3	F3	G3	H3
A4	B4	C4	D4	E4	F4	G4	H4
A5	B5	C5	D5	E5	F5	G5	H5
A6	B6	C6	D6	E6	F6	G6	H6

## Colmenar Viejo

### Leyenda

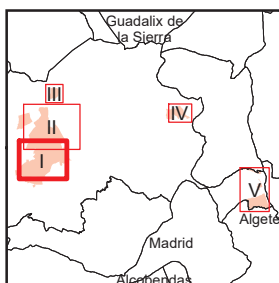
- Meco: perímetro y nombre de núcleo de población
- 01-002: límite municipal; sección censal
- A-6: autopistas y autovías; carreteras principales
- M-608: carreteras secundarias; otras carreteras
- M-604: carreteras secundarias; otras carreteras
- M-618: carreteras secundarias; otras carreteras
- Sanidad; ayuntamiento; estación cercanías
- Línea de ferrocarril; línea de metro ligero
- Boca de metro; estación metro ligero
- Paseillos; número de portal
- Calle: calles; parroquias



Dirección General de Economía  
CONSEJERÍA DE ECONOMÍA,  
HACIENDA Y EMPLEO



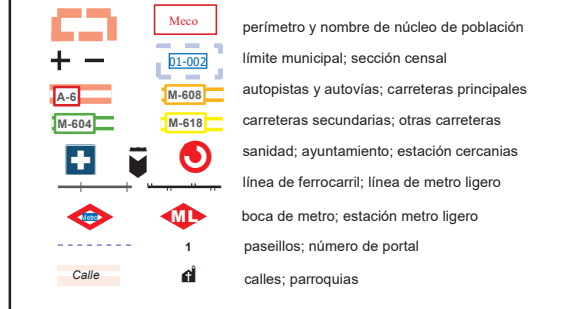
Mapa I - F1



A1	B1	C1	D1	E1	F1	<b>G1</b>	H1
A2	B2	C2	D2	E2	F2	G2	H2
A3	B3	C3	D3	E3	F3	G3	H3
A4	B4	C4	D4	E4	F4	G4	H4
A5	B5	C5	D5	E5	F5	G5	H5
A6	B6	C6	D6	E6	F6	G6	H6

## Colmenar Viejo

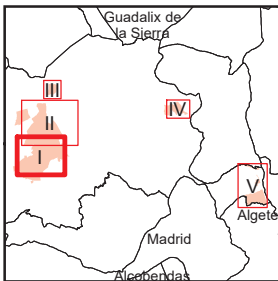
### Leyenda



Dirección General de Economía  
CONSEJERÍA DE ECONOMÍA,  
HACIENDA Y EMPLEO



Mapa I - G1



A1	B1	C1	D1	E1	F1	G1	H1
A2	B2	C2	D2	E2	F2	G2	H2
A3	B3	C3	D3	E3	F3	G3	H3
A4	B4	C4	D4	E4	F4	G4	H4
A5	B5	C5	D5	E5	F5	G5	H5
A6	B6	C6	D6	E6	F6	G6	H6

## Colmenar Viejo

### Leyenda

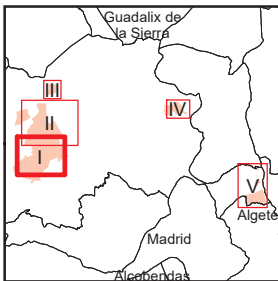
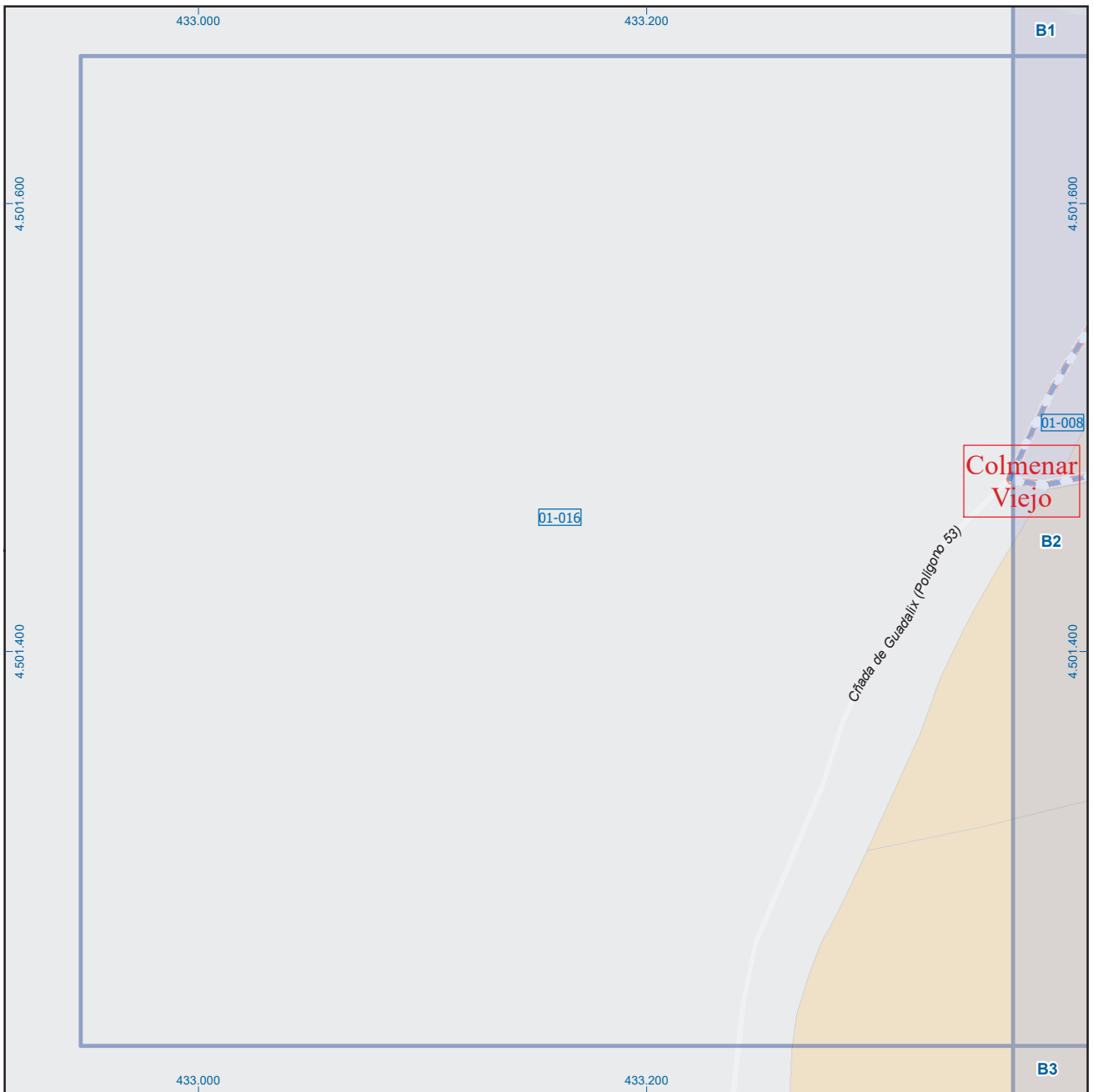
- Meco: perímetro y nombre de núcleo de población
- 01-002: límite municipal; sección censal
- A-6: autopistas y autovías; carreteras principales
- M-608: carreteras secundarias; otras carreteras
- Sanidad; ayuntamiento; estación cercanías
- Línea de ferrocarril; línea de metro ligero
- Boca de metro; estación metro ligero
- Paseillos; número de portal
- Calle
- Calles; parroquias



Dirección General de Economía  
CONSEJERÍA DE ECONOMÍA,  
HACIENDA Y EMPLEO



Mapa I - H1



A1	B1	C1	D1	E1	F1	G1	H1
<b>A2</b>	B2	C2	D2	E2	F2	G2	H2
A3	B3	C3	D3	E3	F3	G3	H3
A4	B4	C4	D4	E4	F4	G4	H4
A5	B5	C5	D5	E5	F5	G5	H5
A6	B6	C6	D6	E6	F6	G6	H6

## Colmenar Viejo

### Leyenda

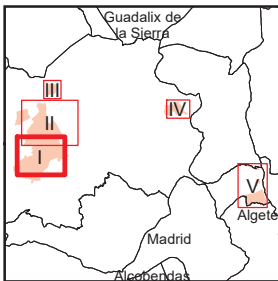
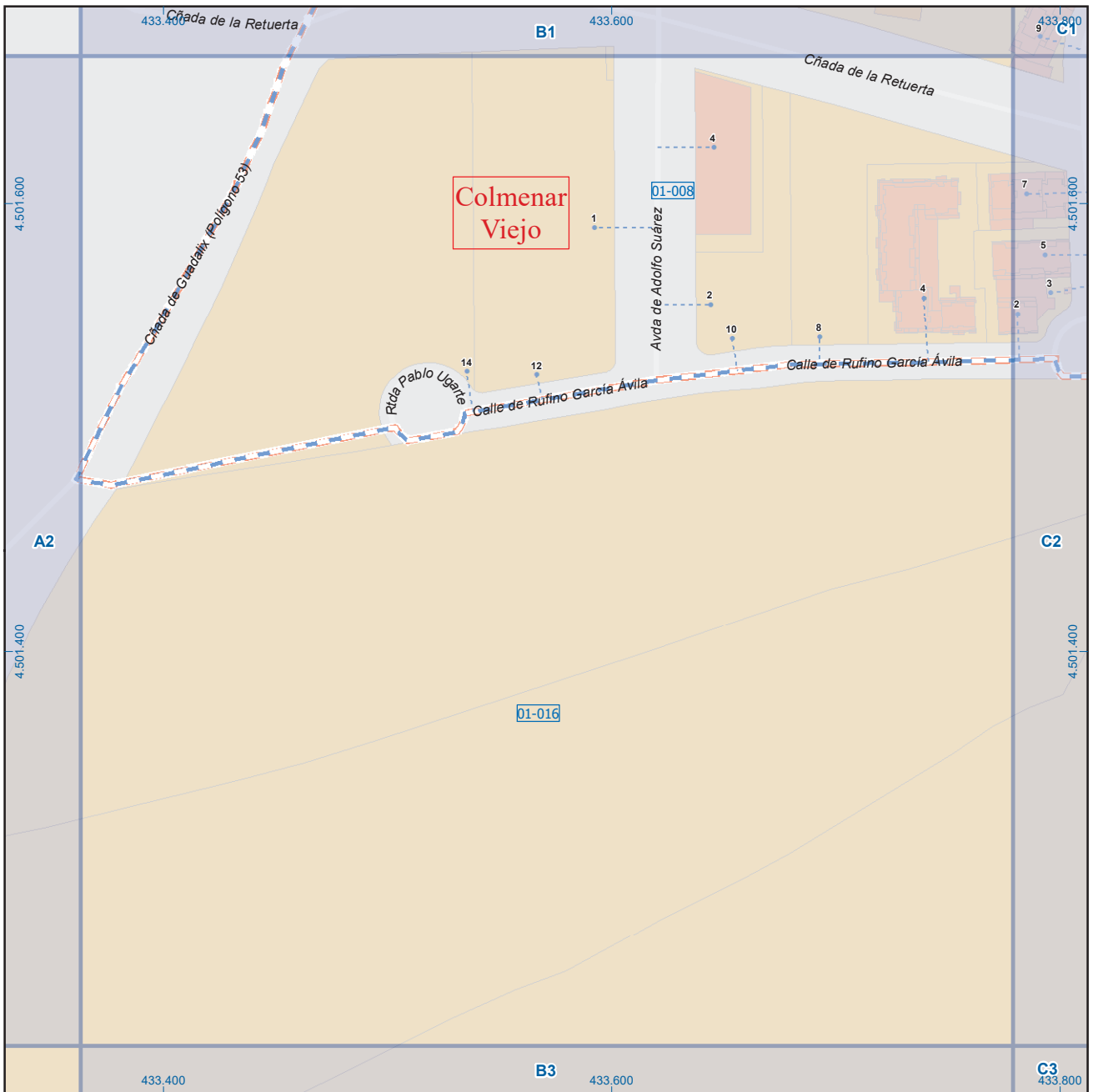
- Meco: perímetro y nombre de núcleo de población
- + -: límite municipal; sección censal
- A-6: autopistas y autovías; carreteras principales
- M-604: carreteras secundarias; otras carreteras
- M-608: carreteras secundarias; otras carreteras
- M-618: carreteras secundarias; otras carreteras
- +: sanidad; ayuntamiento; estación cercanías
- : línea de ferrocarril; línea de metro ligero
- : boca de metro; estación metro ligero
- 1: paseillos; número de portal
- Calle: calles; parroquias



Dirección General de Economía  
CONSEJERÍA DE ECONOMÍA,  
HACIENDA Y EMPLEO



Mapa I - A2



A1	B1	C1	D1	E1	F1	G1	H1
A2	B2	C2	D2	E2	F2	G2	H2
A3	B3	C3	D3	E3	F3	G3	H3
A4	B4	C4	D4	E4	F4	G4	H4
A5	B5	C5	D5	E5	F5	G5	H5
A6	B6	C6	D6	E6	F6	G6	H6

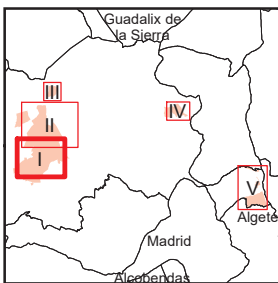
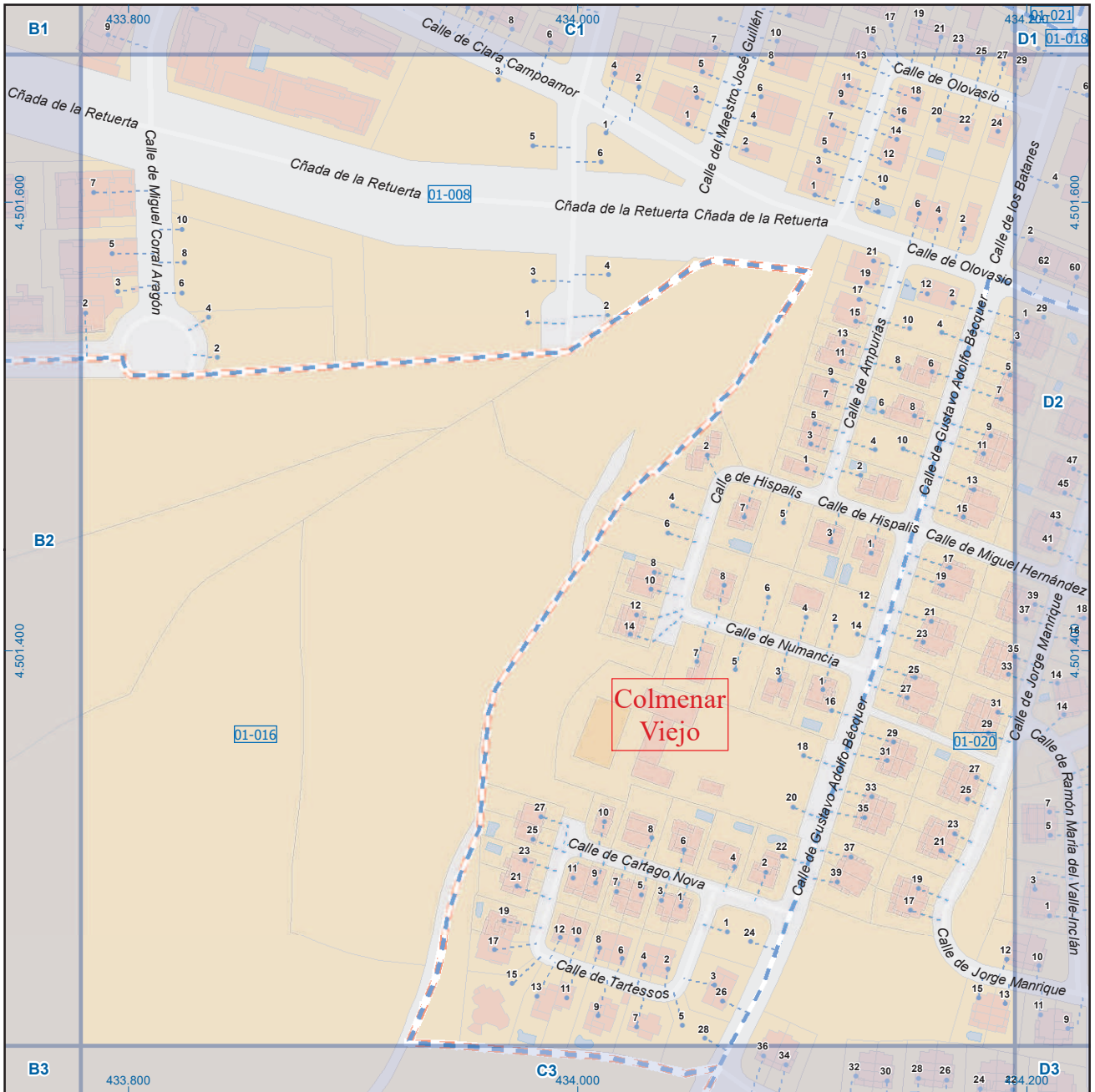
## Colmenar Viejo

### Legenda

- Meco: perímetro y nombre de núcleo de población
- 01-002: límite municipal; sección censal
- A-6, M-608: autopistas y autovías; carreteras principales
- M-604, M-618: carreteras secundarias; otras carreteras
- Sanidad; ayuntamiento; estación cercanías
- Línea de ferrocarril; línea de metro ligero
- Boca de metro; estación metro ligero
- Paseillos; número de portal
- Calle
- Calles; parroquias


 Dirección General de Economía  
 CONSEJERÍA DE ECONOMÍA,  
 HACIENDA Y EMPLEO

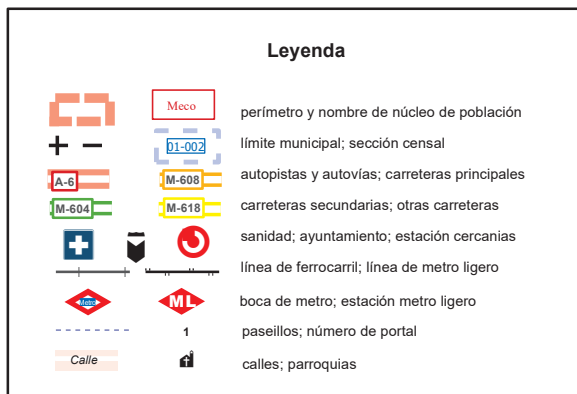




A1	B1	C1	D1	E1	F1	G1	H1
A2	B2	C2	D2	E2	F2	G2	H2
A3	B3	C3	D3	E3	F3	G3	H3
A4	B4	C4	D4	E4	F4	G4	H4
A5	B5	C5	D5	E5	F5	G5	H5
A6	B6	C6	D6	E6	F6	G6	H6

## Colmenar Viejo

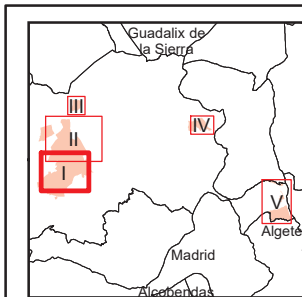
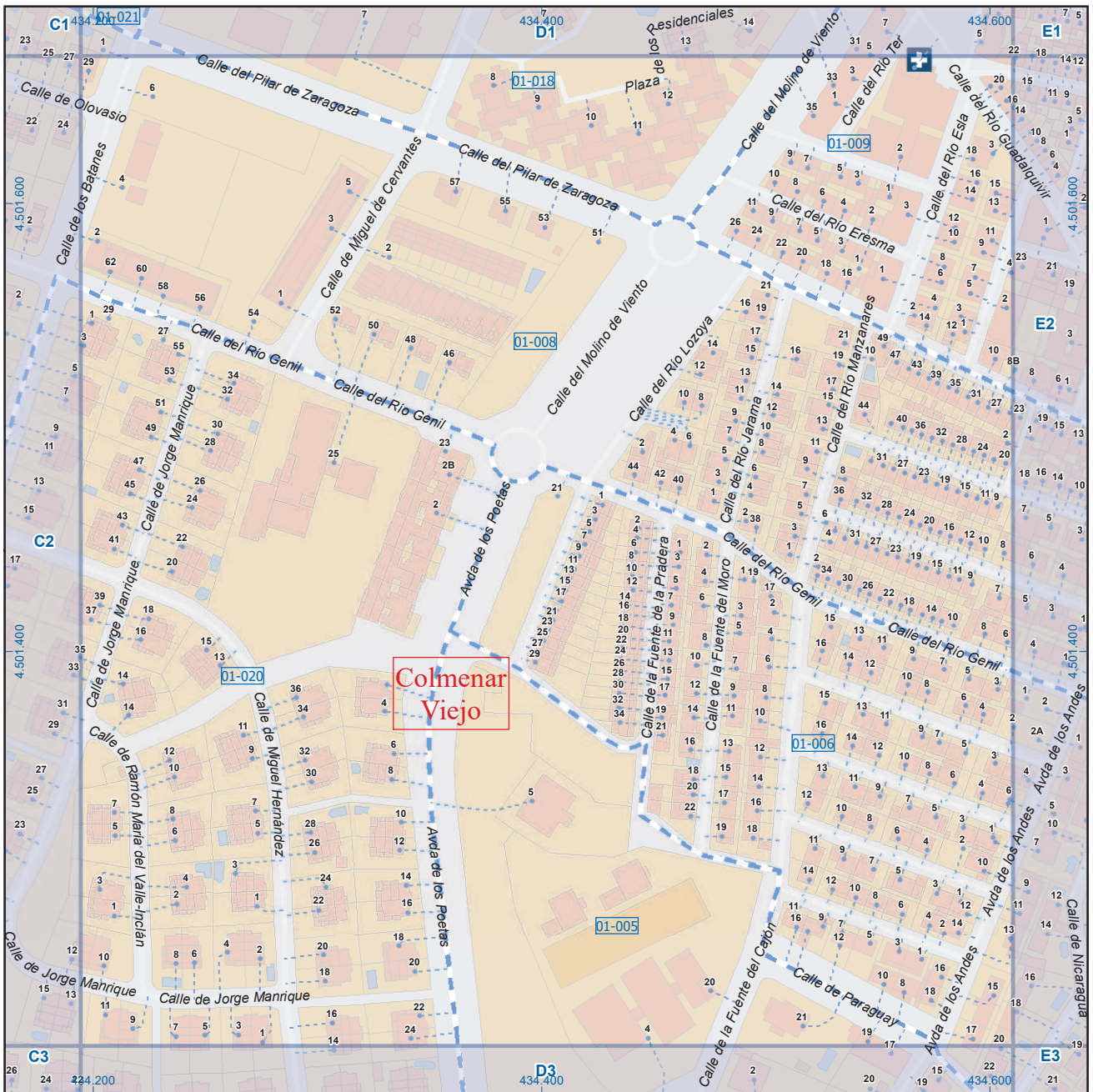
### Leyenda



Dirección General de Economía  
CONSEJERÍA DE ECONOMÍA,  
HACIENDA Y EMPLEO



Mapa I - C2



A1	B1	C1	D1	E1	F1	G1	H1
A2	B2	C2	D2	E2	F2	G2	H2
A3	B3	C3	D3	E3	F3	G3	H3
A4	B4	C4	D4	E4	F4	G4	H4
A5	B5	C5	D5	E5	F5	G5	H5
A6	B6	C6	D6	E6	F6	G6	H6

## Colmenar Viejo

### Leyenda

- Meco: perímetro y nombre de núcleo de población
- 01-002: límite municipal; sección censal
- A-6, M-608: autopistas y autovías; carreteras principales
- M-604, M-618: carreteras secundarias; otras carreteras
- Sanidad; ayuntamiento; estación cercanías
- Línea de ferrocarril; línea de metro ligero
- Boca de metro; estación metro ligero
- Paseillos; número de portal
- Calle; parroquias

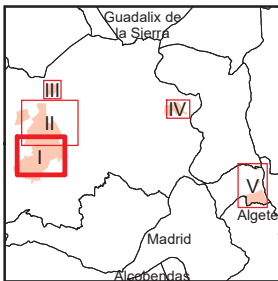
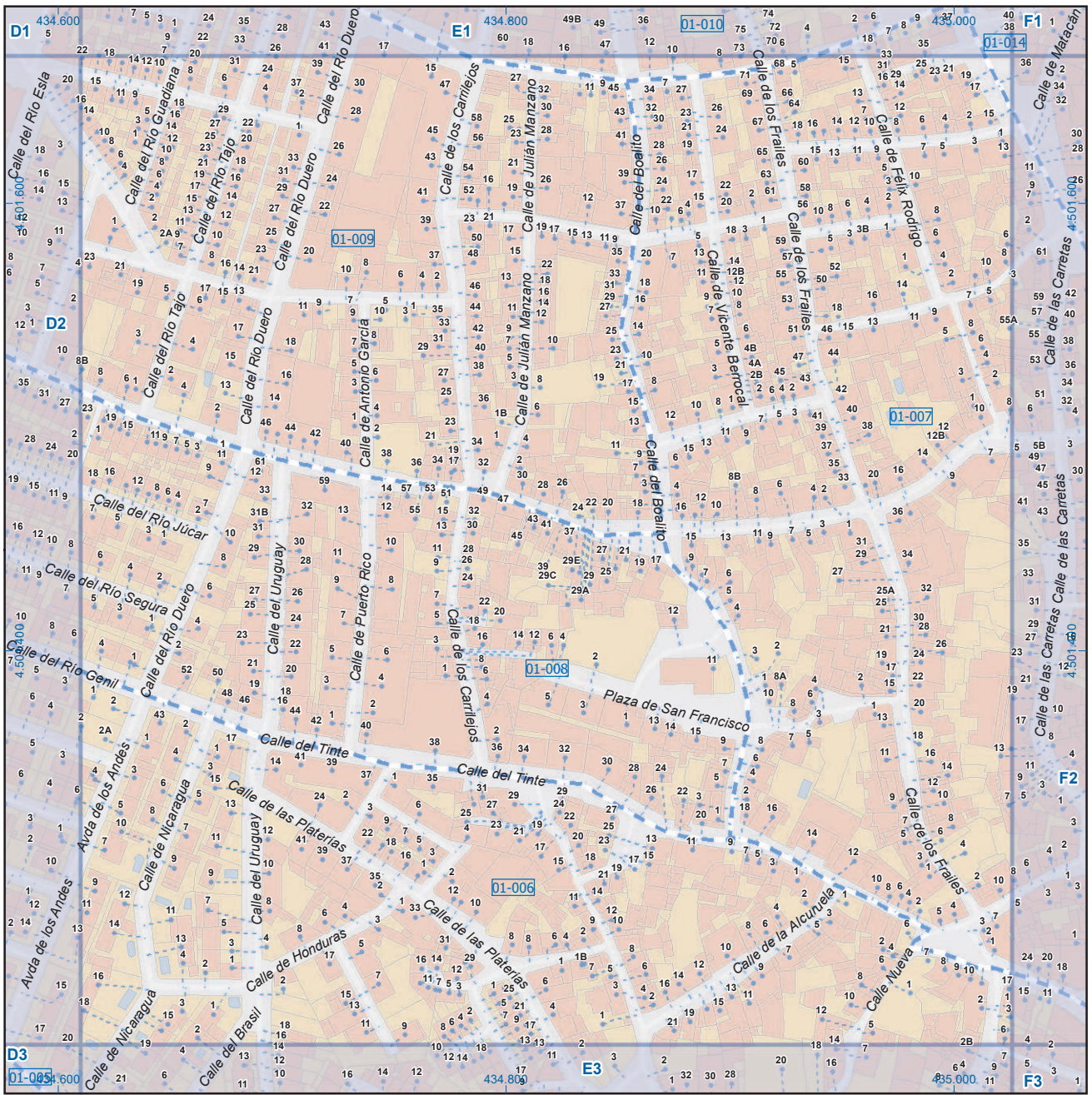


Dirección General de Economía  
CONSEJERÍA DE ECONOMÍA,  
HACIENDA Y EMPLEO



Mapa I - D2





A1	B1	C1	D1	E1	F1	G1	H1
A2	B2	C2	D2	E2	F2	G2	H2
A3	B3	C3	D3	E3	F3	G3	H3
A4	B4	C4	D4	E4	F4	G4	H4
A5	B5	C5	D5	E5	F5	G5	H5
A6	B6	C6	D6	E6	F6	G6	H6

## Colmenar Viejo

### Legenda

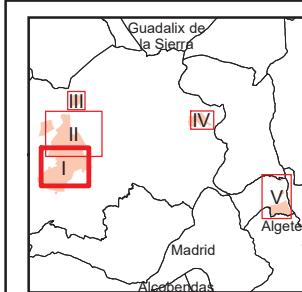
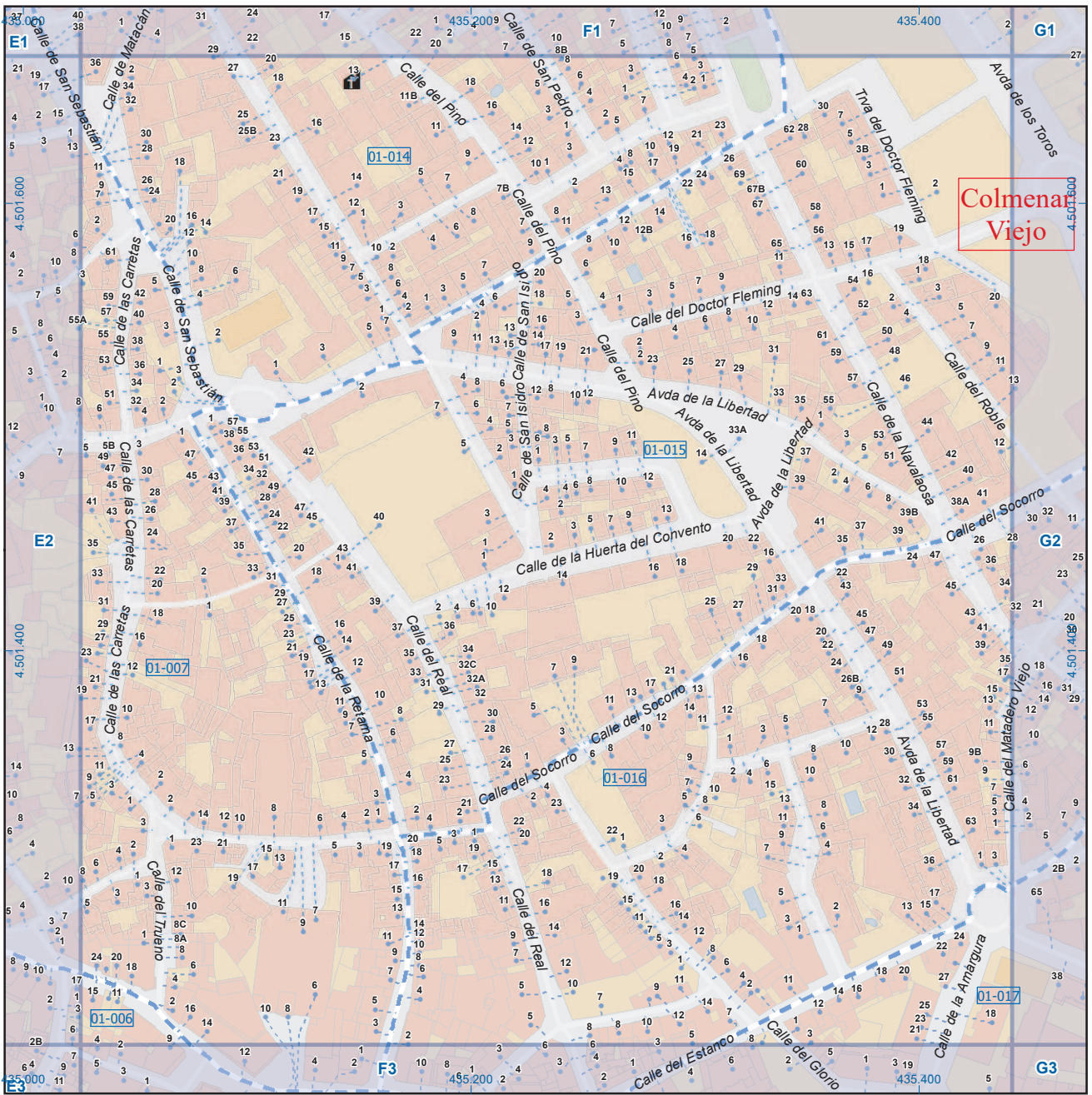
- Meco perímetro y nombre de núcleo de población
- 01-002 límite municipal; sección censal
- A-6 M-608 autopistas y autovías; carreteras principales
- M-604 M-618 carreteras secundarias; otras carreteras
- Sanidad; ayuntamiento; estación cercanías
- Línea de ferrocarril; línea de metro ligero
- Boca de metro; estación metro ligero
- 1 paseillos; número de portal
- Calle calles; parroquias



Dirección General de Economía  
CONSEJERÍA DE ECONOMÍA,  
HACIENDA Y EMPLEO



Mapa I - E2



A1	B1	C1	D1	E1	F1	G1	H1
A2	B2	C2	D2	E2	F2	G2	H2
A3	B3	C3	D3	E3	F3	G3	H3
A4	B4	C4	D4	E4	F4	G4	H4
A5	B5	C5	D5	E5	F5	G5	H5
A6	B6	C6	D6	E6	F6	G6	H6

## Colmenar Viejo

### Legenda

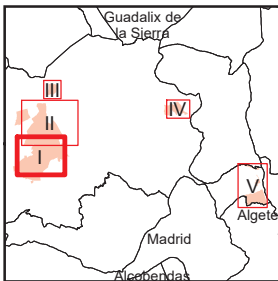
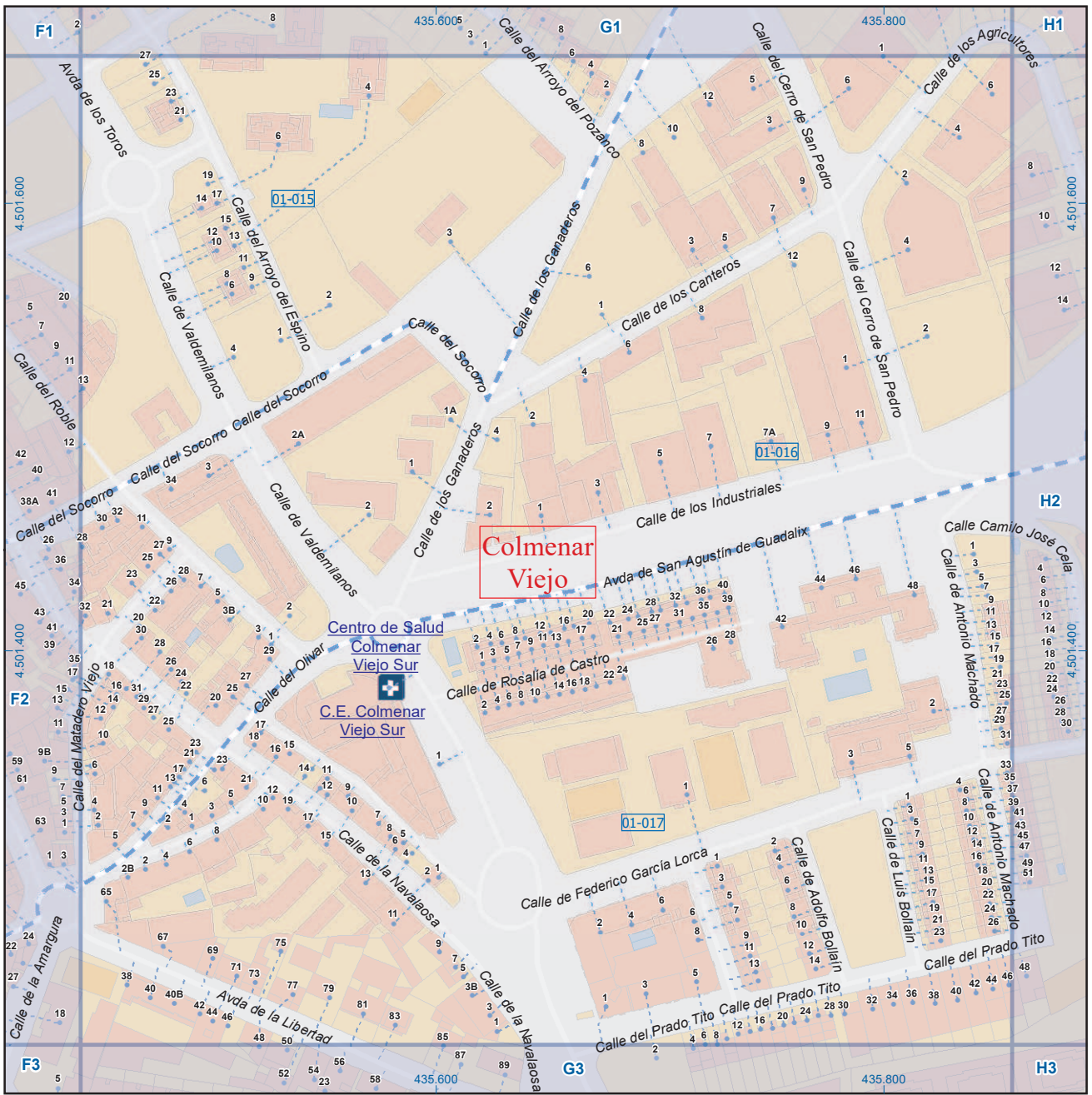
- Meco perímetro y nombre de núcleo de población
- 01-002 límite municipal; sección censal
- A-6 M-608 autopistas y autovías; carreteras principales
- M-604 M-618 carreteras secundarias; otras carreteras
- Sanidad; ayuntamiento; estación cercanías
- Línea de ferrocarril; línea de metro ligero
- Boca de metro; estación metro ligero
- 1 paseillos; número de portal
- Calle calles; parroquias



Dirección General de Economía  
CONSEJERÍA DE ECONOMÍA,  
HACIENDA Y EMPLEO



Mapa I - F2



A1	B1	C1	D1	E1	F1	G1	H1
A2	B2	C2	D2	E2	F2	G2	H2
A3	B3	C3	D3	E3	F3	G3	H3
A4	B4	C4	D4	E4	F4	G4	H4
A5	B5	C5	D5	E5	F5	G5	H5
A6	B6	C6	D6	E6	F6	G6	H6

## Colmenar Viejo

### Leyenda

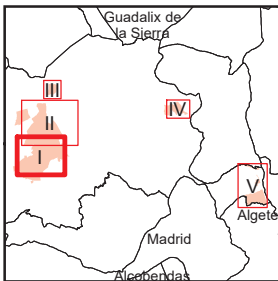
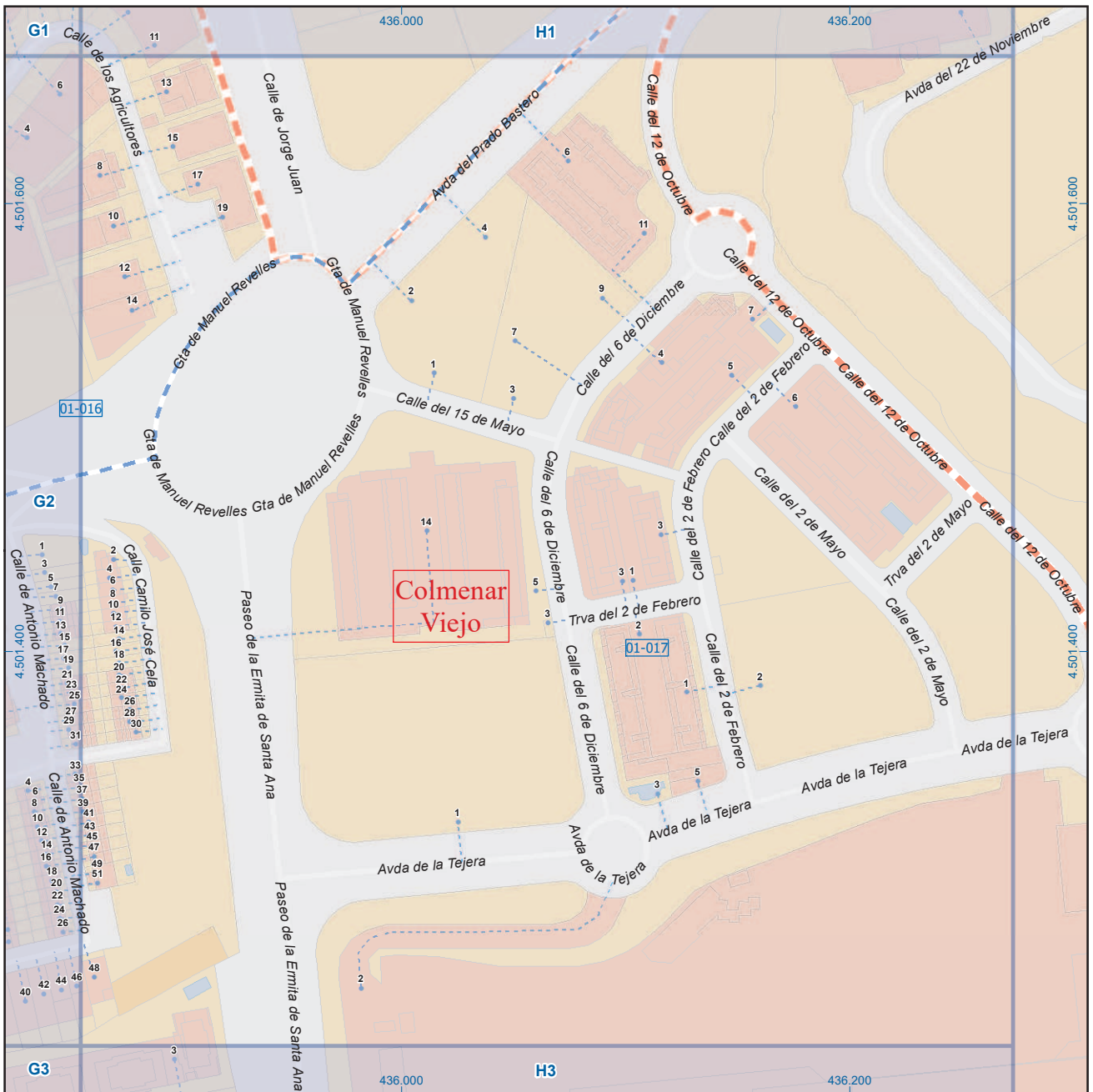
- Meco: perímetro y nombre de núcleo de población
- 01-002: límite municipal; sección censal
- A-6: autopistas y autovías; carreteras principales
- M-608: carreteras secundarias; otras carreteras
- M-604: salud; ayuntamiento; estación cercanías
- : línea de ferrocarril; línea de metro ligero
- : boca de metro; estación metro ligero
- 1: paseillos; número de portal
- Calle: calles; parroquias



Dirección General de Economía  
CONSEJERÍA DE ECONOMÍA,  
HACIENDA Y EMPLEO



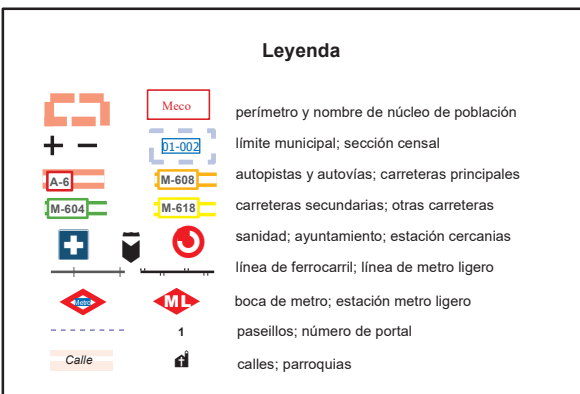
Mapa I - G2



A1	B1	C1	D1	E1	F1	G1	H1
A2	B2	C2	D2	E2	F2	G2	H2
A3	B3	C3	D3	E3	F3	G3	H3
A4	B4	C4	D4	E4	F4	G4	H4
A5	B5	C5	D5	E5	F5	G5	H5
A6	B6	C6	D6	E6	F6	G6	H6

## Colmenar Viejo

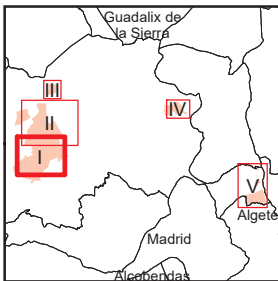
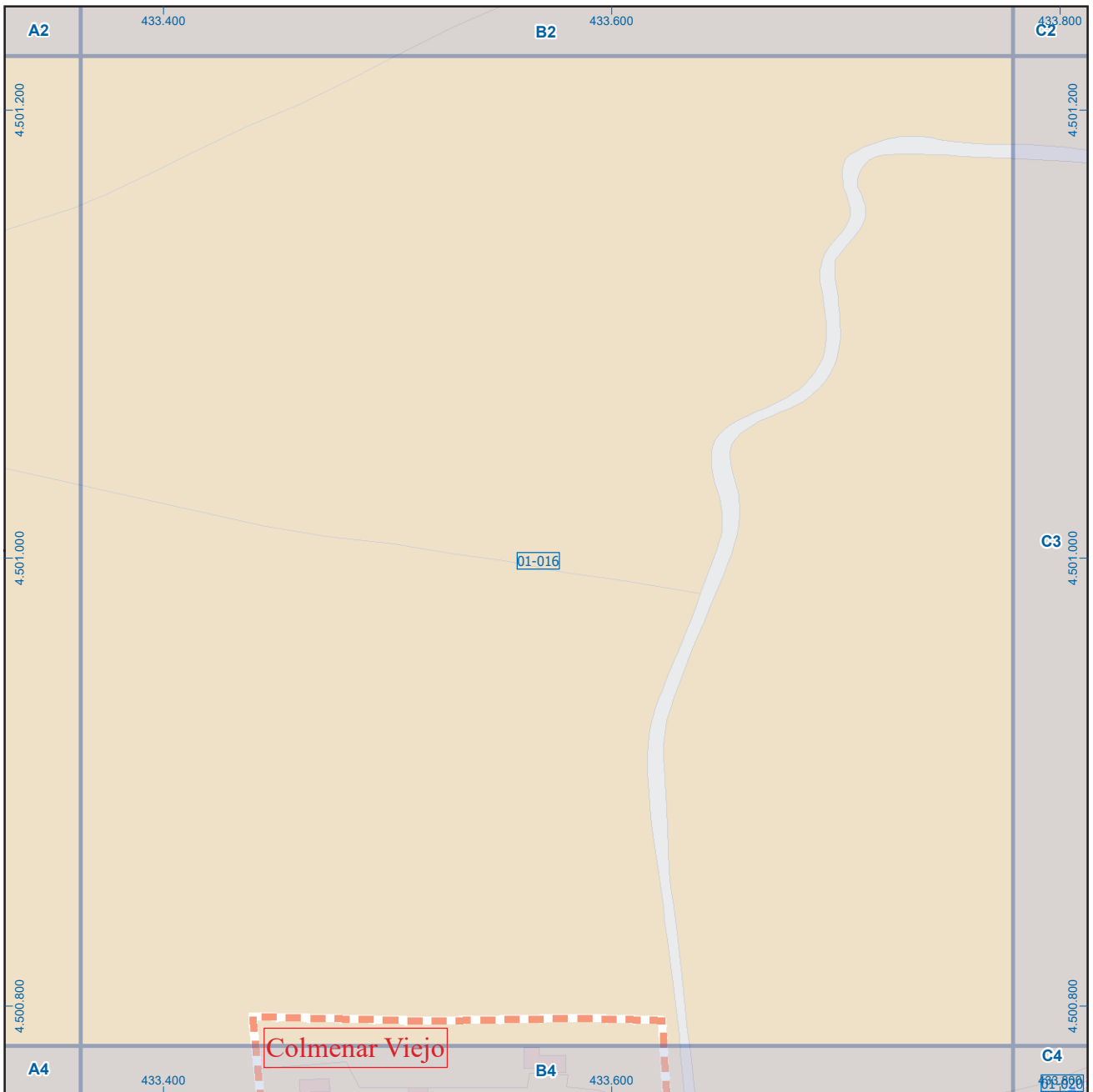
### Leyenda



Dirección General de Economía  
CONSEJERÍA DE ECONOMÍA,  
HACIENDA Y EMPLEO



Mapa I - H2



A1	B1	C1	D1	E1	F1	G1	H1
A2	B2	C2	D2	E2	F2	G2	H2
A3	B3	C3	D3	E3	F3	G3	H3
A4	B4	C4	D4	E4	F4	G4	H4
A5	B5	C5	D5	E5	F5	G5	H5
A6	B6	C6	D6	E6	F6	G6	H6

## Colmenar Viejo

### Leyenda

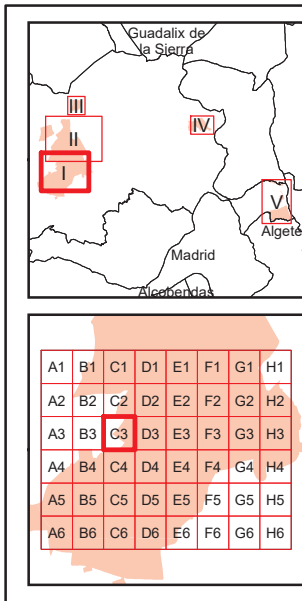
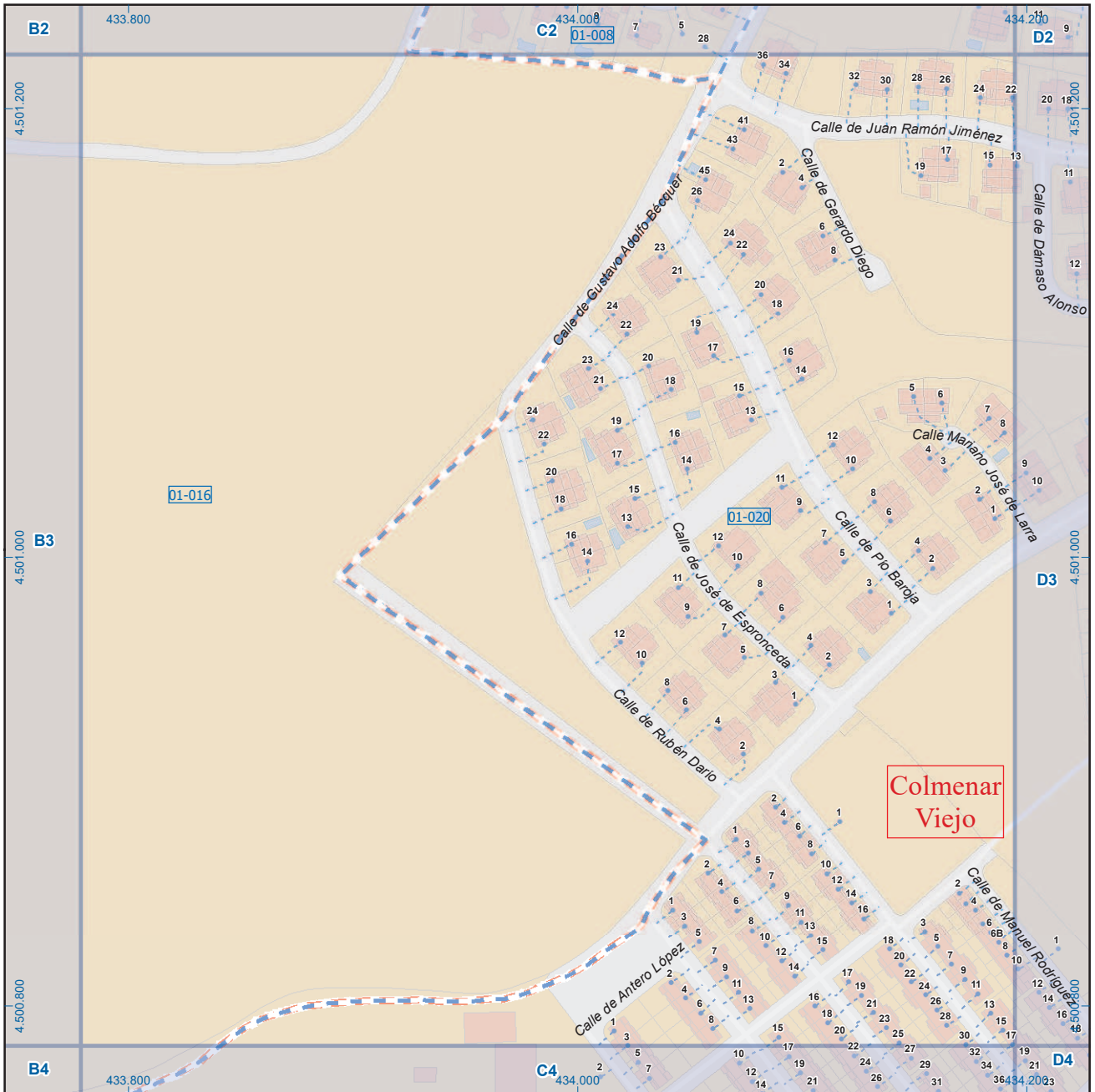
	Meco	perímetro y nombre de núcleo de población
	01-002	límite municipal; sección censal
	M-608	autopistas y autovías; carreteras principales
	M-618	carreteras secundarias; otras carreteras
		sanidad; ayuntamiento; estación cercanías
		línea de ferrocarril; línea de metro ligero
		boca de metro; estación metro ligero
	1	paseillos; número de portal
		calles; parroquias



Dirección General de Economía  
CONSEJERÍA DE ECONOMÍA,  
HACIENDA Y EMPLEO



Mapa I - B3



## Colmenar Viejo

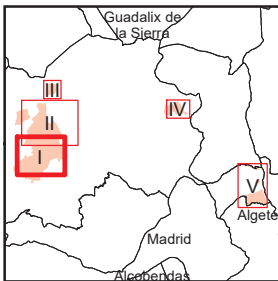
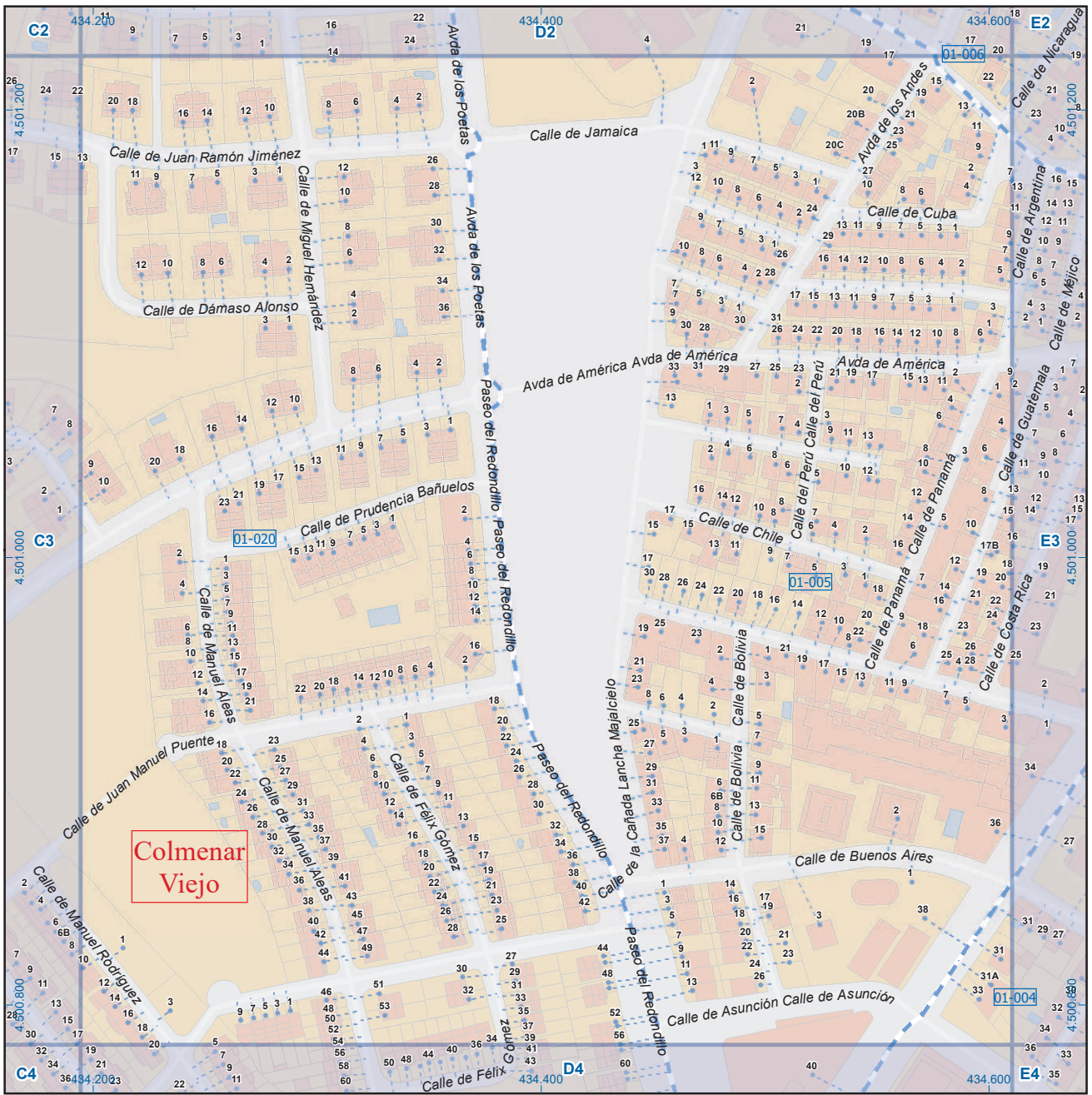
### Legenda



Dirección General de Economía  
CONSEJERÍA DE ECONOMÍA,  
HACIENDA Y EMPLEO



Mapa I - C3



A1	B1	C1	D1	E1	F1	G1	H1
A2	B2	C2	D2	E2	F2	G2	H2
A3	B3	C3	D3	E3	F3	G3	H3
A4	B4	C4	D4	E4	F4	G4	H4
A5	B5	C5	D5	E5	F5	G5	H5
A6	B6	C6	D6	E6	F6	G6	H6

## Colmenar Viejo

### Leyenda

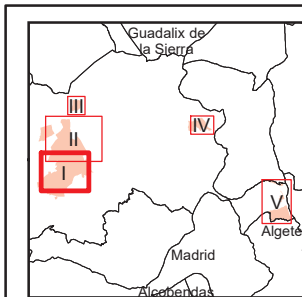
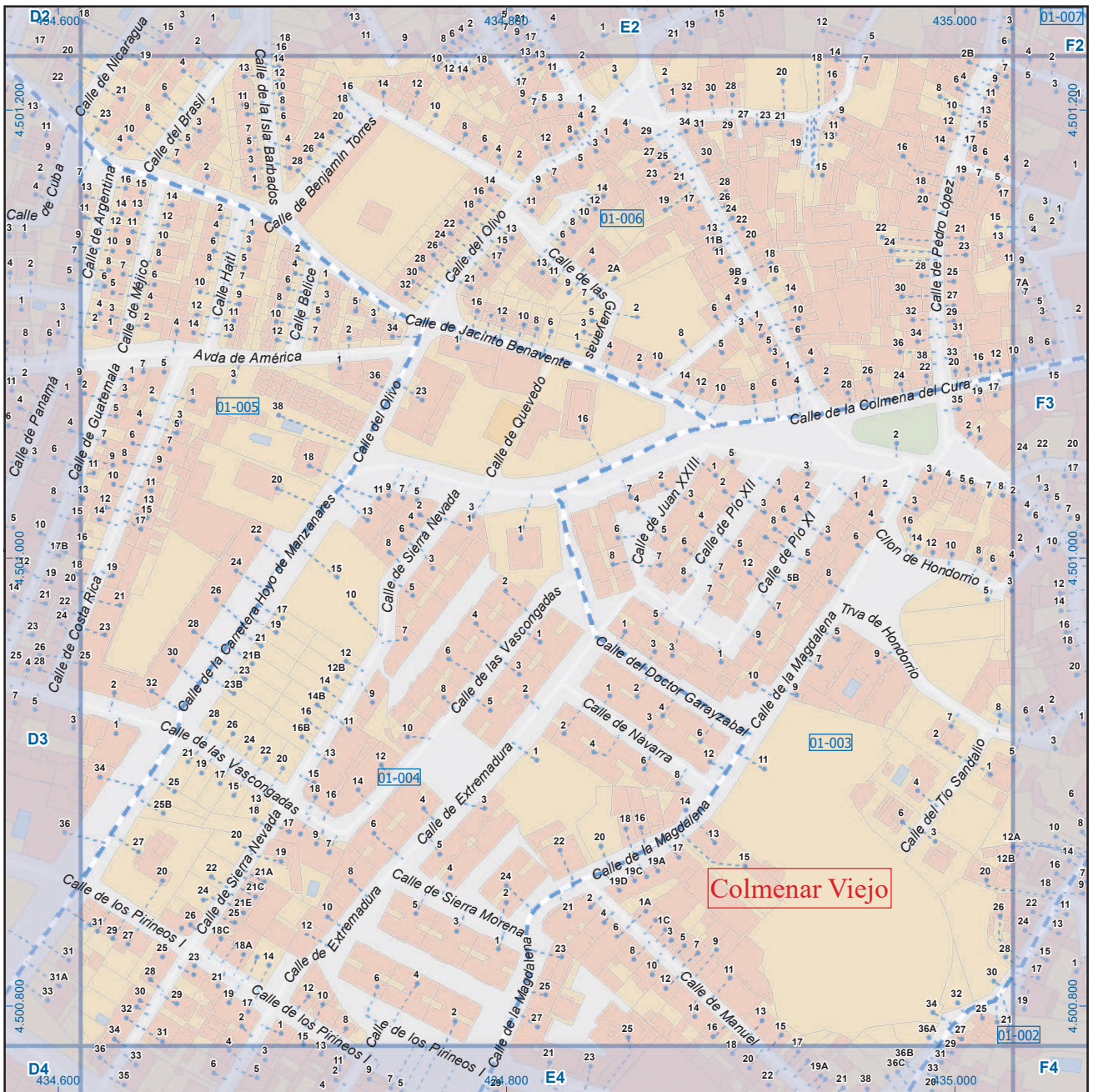
- Meco perimetro y nombre de núcleo de población
- 01-002 límite municipal; sección censal
- A-6 M-608 autopistas y autovías; carreteras principales
- M-604 M-618 carreteras secundarias; otras carreteras
- Sanidad; ayuntamiento; estación cercanías
- Línea de ferrocarril; línea de metro ligero
- Boca de metro; estación metro ligero
- 1 paseillos; número de portal
- Calle calles; parroquias



Dirección General de Economía  
CONSEJERÍA DE ECONOMÍA,  
HACIENDA Y EMPLEO



Mapa I - D3



A1	B1	C1	D1	E1	F1	G1	H1
A2	B2	C2	D2	E2	F2	G2	H2
A3	B3	C3	D3	E3	F3	G3	H3
A4	B4	C4	D4	E4	F4	G4	H4
A5	B5	C5	D5	E5	F5	G5	H5
A6	B6	C6	D6	E6	F6	G6	H6

## Colmenar Viejo

### Leyenda

- Meco: perímetro y nombre de núcleo de población
- 01-002: límite municipal; sección censal
- A-6: autopistas y autovías; carreteras principales
- M-608: carreteras secundarias; otras carreteras
- Sanidad; ayuntamiento; estación cercanías
- Línea de ferrocarril; línea de metro ligero
- Boca de metro; estación metro ligero
- 1: paseillos; número de portal
- Calle: calles; parroquias



Dirección General de Economía  
CONSEJERÍA DE ECONOMÍA,  
HACIENDA Y EMPLEO

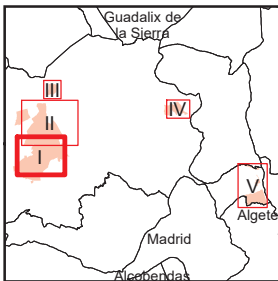


Mapa I - E3





**Colmenar Viejo**



A1	B1	C1	D1	E1	F1	G1	H1
A2	B2	C2	D2	E2	F2	G2	H2
A3	B3	C3	D3	E3	<b>F3</b>	G3	H3
A4	B4	C4	D4	E4	F4	G4	H4
A5	B5	C5	D5	E5	F5	G5	H5
A6	B6	C6	D6	E6	F6	G6	H6

### Colmenar Viejo

#### Leyenda

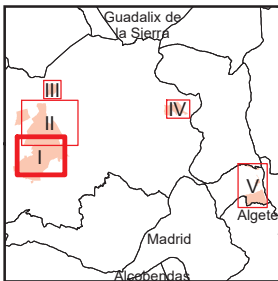
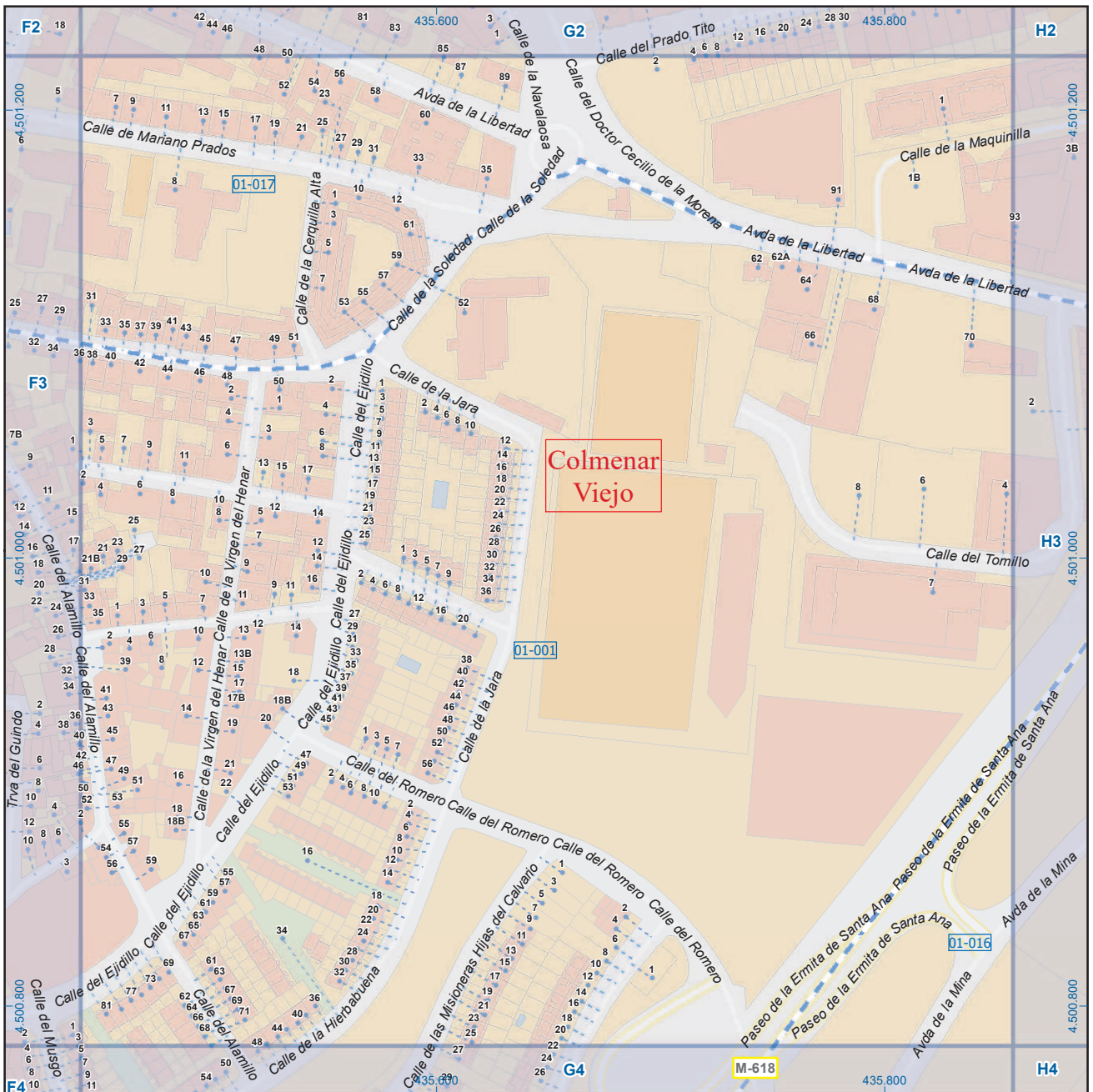
- Meco: perímetro y nombre de núcleo de población
- 01-002: límite municipal; sección censal
- A-6, M-608: autopistas y autovías; carreteras principales
- M-604, M-618: carreteras secundarias; otras carreteras
- Sanidad; ayuntamiento; estación cercanías
- Línea de ferrocarril; línea de metro ligero
- Boca de metro; estación metro ligero
- Paseillos; número de portal
- Calle
- Calles; parroquias



Dirección General de Economía  
CONSEJERÍA DE ECONOMÍA,  
HACIENDA Y EMPLEO



**Mapa I - F3**



A1	B1	C1	D1	E1	F1	G1	H1
A2	B2	C2	D2	E2	F2	G2	H2
A3	B3	C3	D3	E3	F3	G3	H3
A4	B4	C4	D4	E4	F4	G4	H4
A5	B5	C5	D5	E5	F5	G5	H5
A6	B6	C6	D6	E6	F6	G6	H6

## Colmenar Viejo

### Leyenda

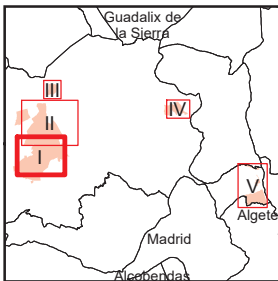
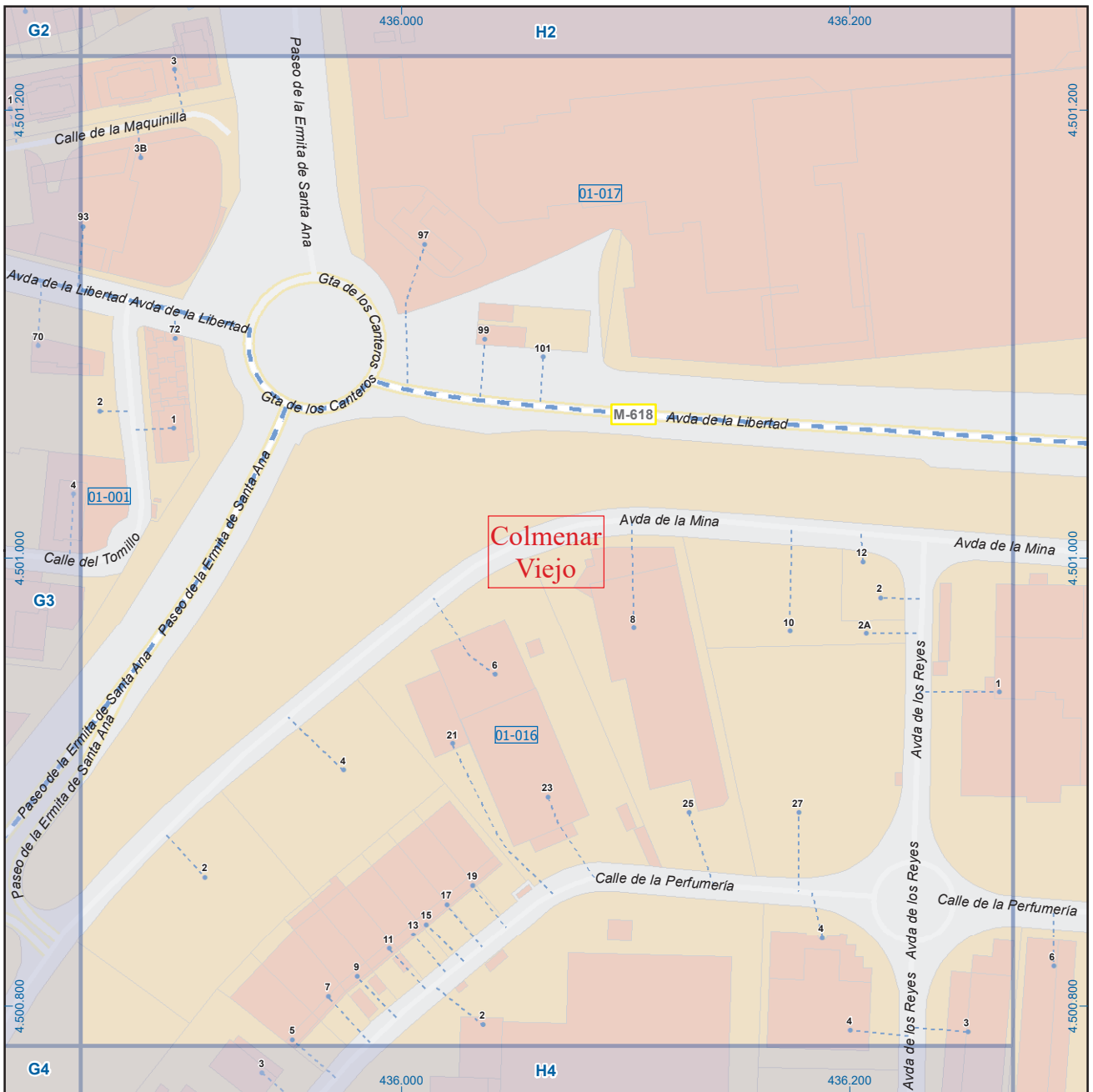
- Meco: perímetro y nombre de núcleo de población
- 01-002: límite municipal; sección censal
- A-6: autopistas y autovías; carreteras principales
- M-608: carreteras secundarias; otras carreteras
- Sanidad; ayuntamiento; estación cercanías
- Línea de ferrocarril; línea de metro ligero
- Boca de metro; estación metro ligero
- Paseillos; número de portal
- Calle: calles; parroquias



Dirección General de Economía  
CONSEJERÍA DE ECONOMÍA,  
HACIENDA Y EMPLEO



Mapa I - G3



A1	B1	C1	D1	E1	F1	G1	H1
A2	B2	C2	D2	E2	F2	G2	H2
A3	B3	C3	D3	E3	F3	G3	H3
A4	B4	C4	D4	E4	F4	G4	H4
A5	B5	C5	D5	E5	F5	G5	H5
A6	B6	C6	D6	E6	F6	G6	H6

## Colmenar Viejo

**Leyenda**

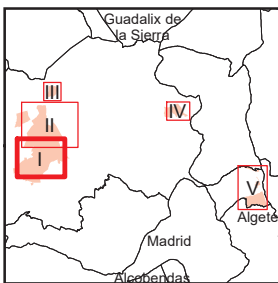
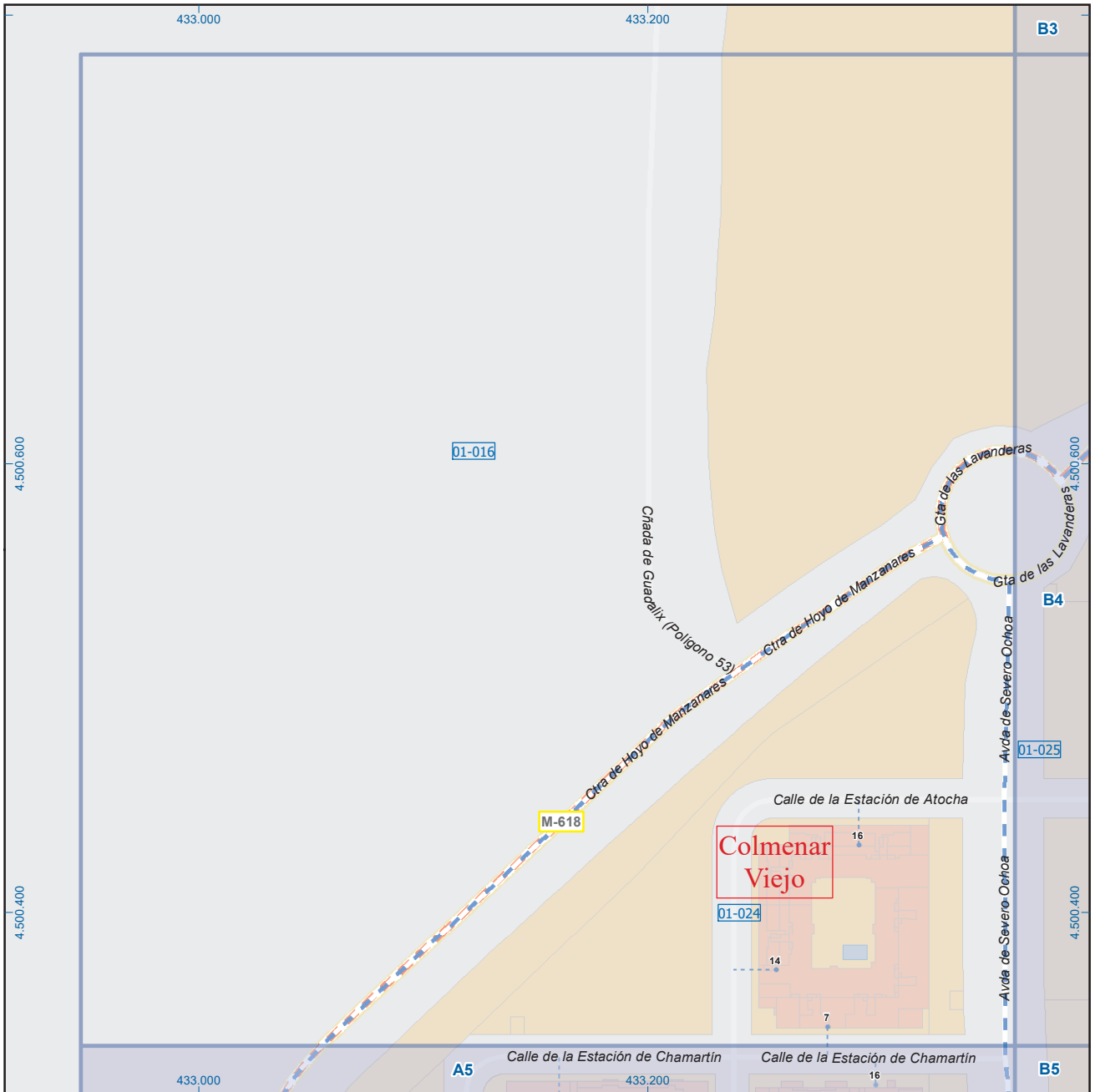
- Meco: perímetro y nombre de núcleo de población
- 01-002: límite municipal; sección censal
- A-6: autopistas y autovías; carreteras principales
- M-608: carreteras secundarias; otras carreteras
- M-604: carreteras secundarias; otras carreteras
- Sanidad; ayuntamiento; estación cercanías
- Línea de ferrocarril; línea de metro ligero
- Boca de metro; estación metro ligero
- Paseillos; número de portal
- Calle
- Calles; parroquias



Dirección General de Economía  
CONSEJERÍA DE ECONOMÍA,  
HACIENDA Y EMPLEO



Mapa I - H3



A1	B1	C1	D1	E1	F1	G1	H1
A2	B2	C2	D2	E2	F2	G2	H2
A3	B3	C3	D3	E3	F3	G3	H3
A4	B4	C4	D4	E4	F4	G4	H4
A5	B5	C5	D5	E5	F5	G5	H5
A6	B6	C6	D6	E6	F6	G6	H6

## Colmenar Viejo

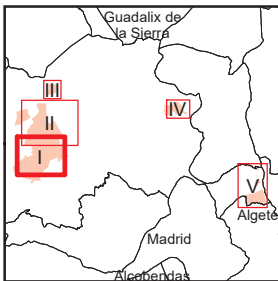
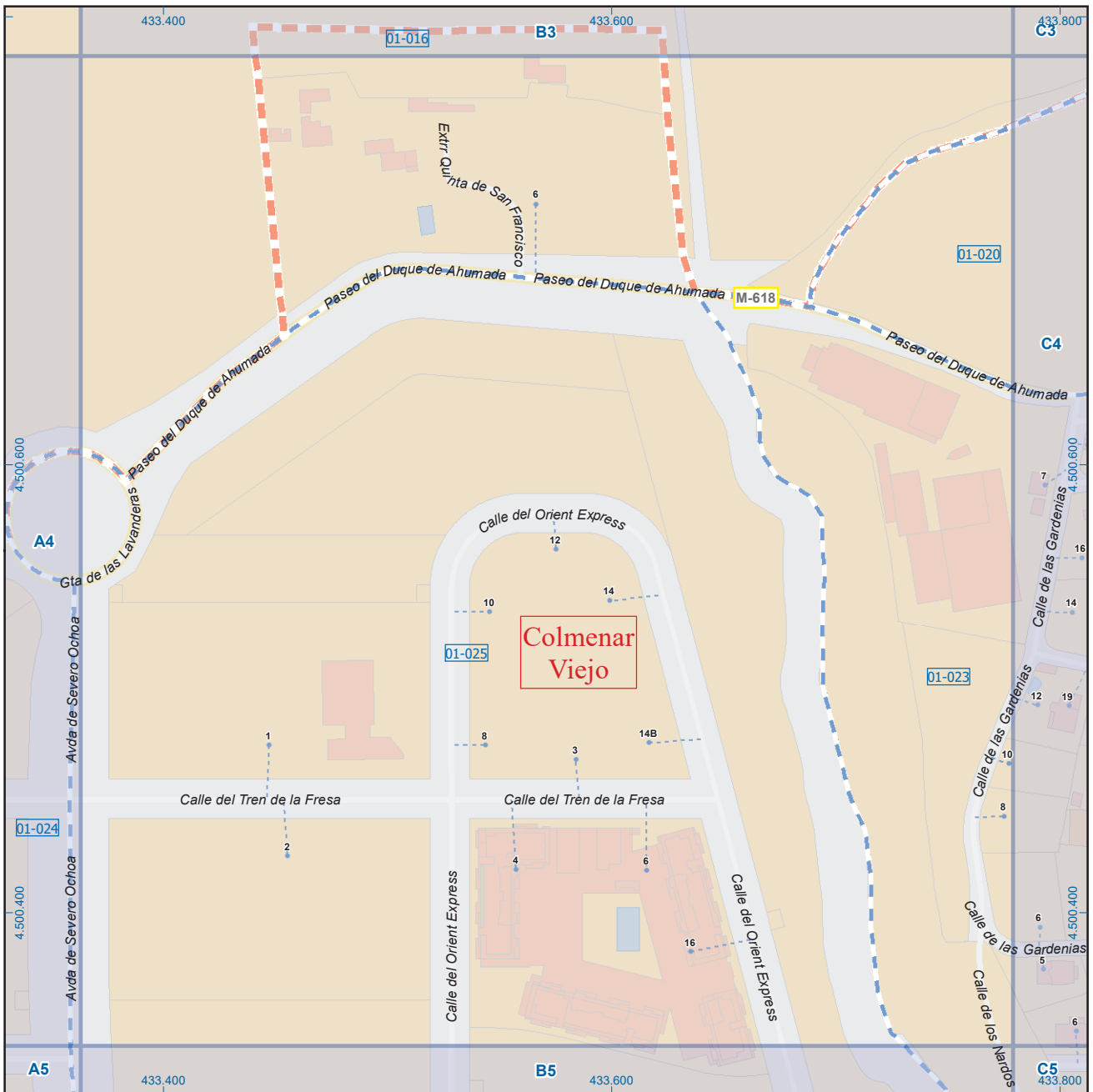
### Leyenda



Dirección General de Economía  
CONSEJERÍA DE ECONOMÍA,  
HACIENDA Y EMPLEO



Mapa I - A4



A1	B1	C1	D1	E1	F1	G1	H1
A2	B2	C2	D2	E2	F2	G2	H2
A3	B3	C3	D3	E3	F3	G3	H3
A4	B4	C4	D4	E4	F4	G4	H4
A5	B5	C5	D5	E5	F5	G5	H5
A6	B6	C6	D6	E6	F6	G6	H6

## Colmenar Viejo

### Leyenda

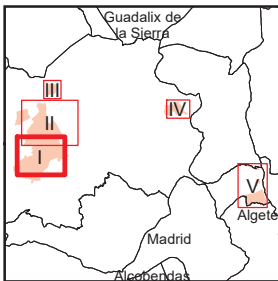
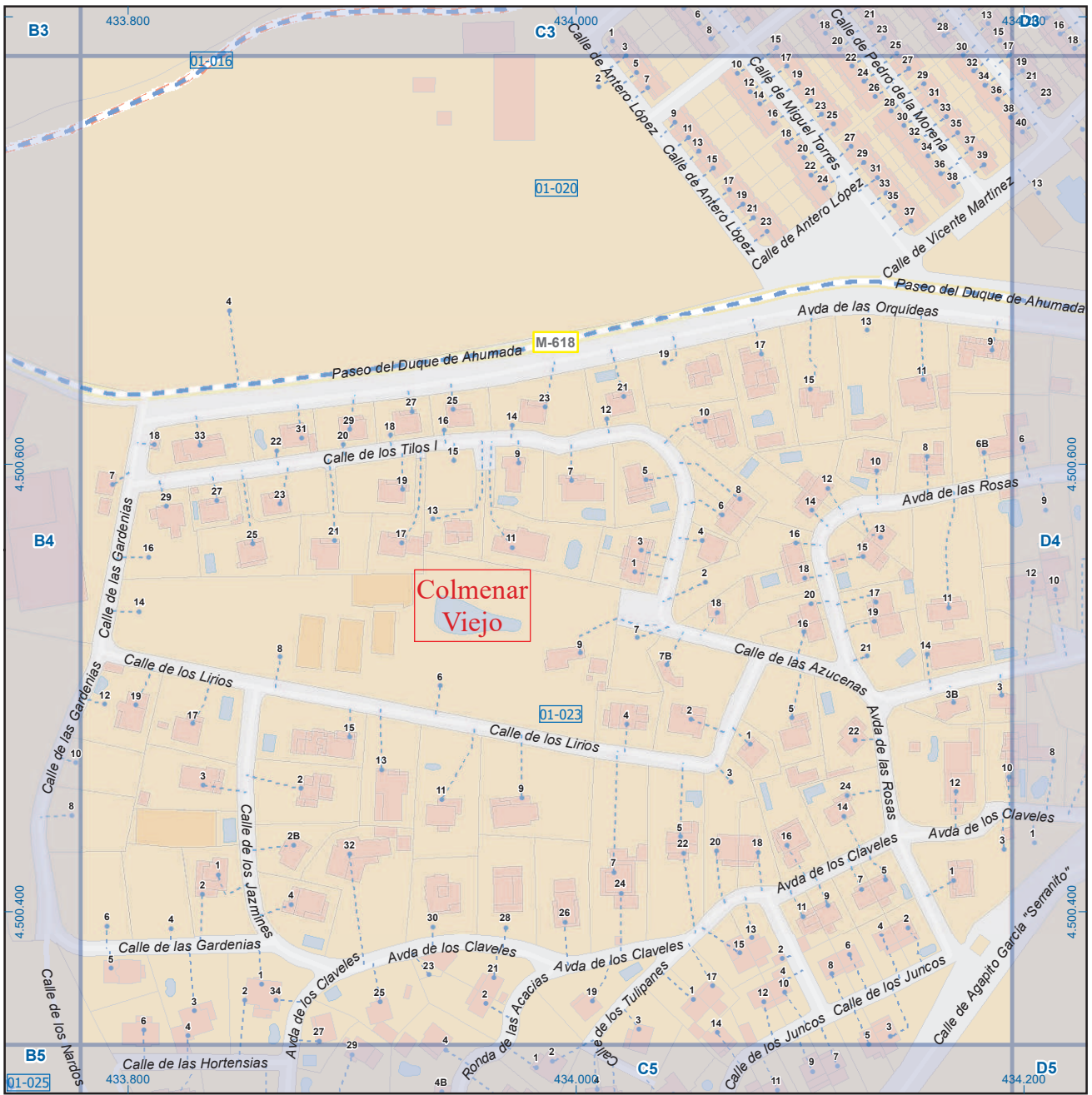
- Meco: perímetro y nombre de núcleo de población
- 01-002: límite municipal; sección censal
- A-6: autopistas y autovías; carreteras principales
- M-608: carreteras secundarias; otras carreteras
- +: sanidad; ayuntamiento; estación cercanías
- M: línea de ferrocarril; línea de metro ligero
- M: boca de metro; estación metro ligero
- 1: paseillos; número de portal
- Calle: calles; parroquias



Dirección General de Economía  
CONSEJERÍA DE ECONOMÍA,  
HACIENDA Y EMPLEO



Mapa I - B4



A1	B1	C1	D1	E1	F1	G1	H1
A2	B2	C2	D2	E2	F2	G2	H2
A3	B3	C3	D3	E3	F3	G3	H3
A4	B4	C4	D4	E4	F4	G4	H4
A5	B5	C5	D5	E5	F5	G5	H5
A6	B6	C6	D6	E6	F6	G6	H6

## Colmenar Viejo

### Leyenda

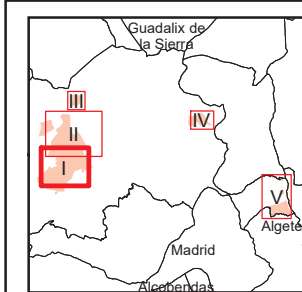
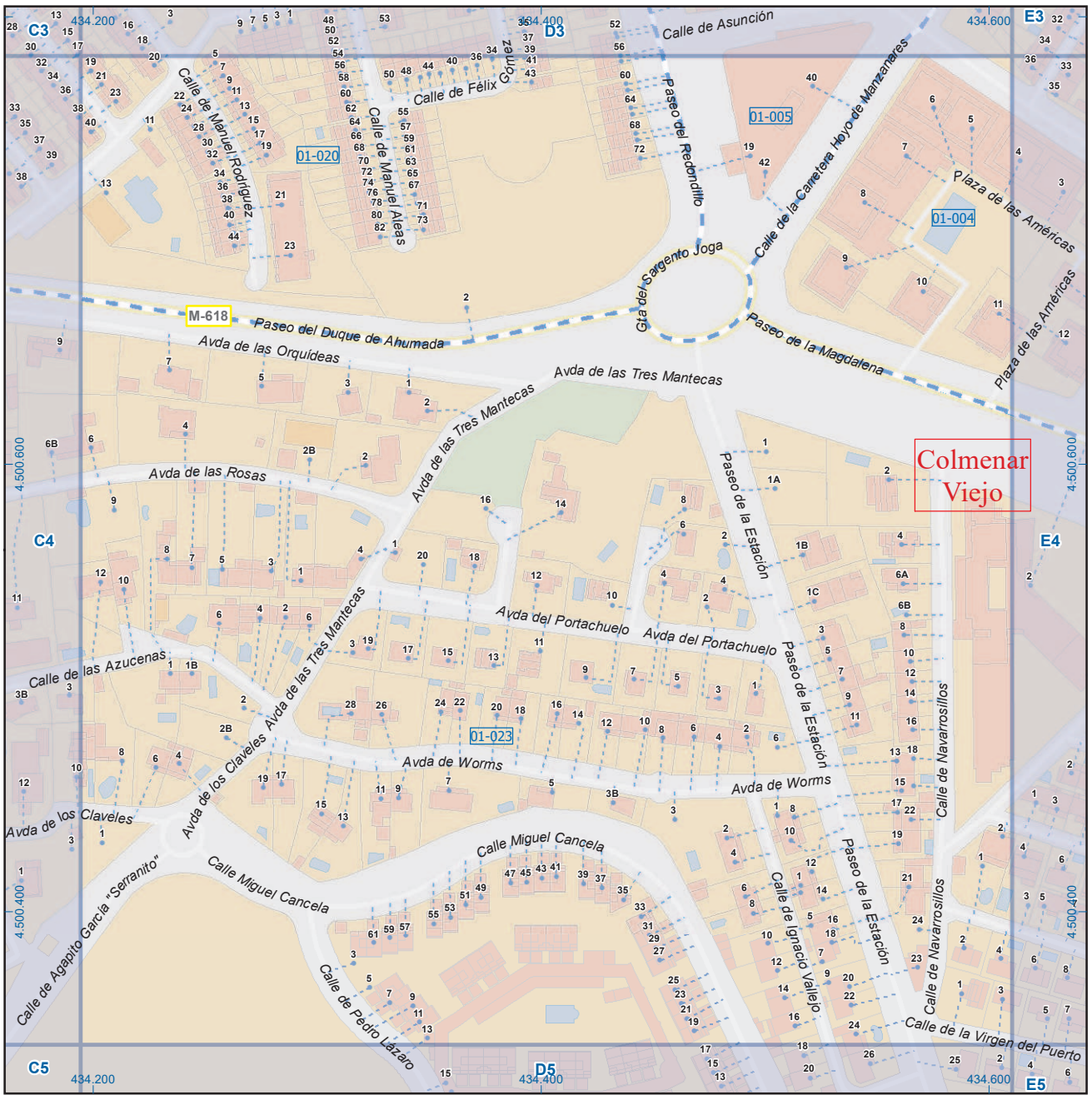
- Meco perímetro y nombre de núcleo de población
- 01-002 límite municipal; sección censal
- A-6 autopistas y autovías; carreteras principales
- M-608 carreteras secundarias; otras carreteras
- Sanidad; ayuntamiento; estación cercanías
- Línea de ferrocarril; línea de metro ligero
- Boca de metro; estación metro ligero
- Paseillos; número de portal
- Calle
- Calles; parroquias



Dirección General de Economía  
CONSEJERÍA DE ECONOMÍA,  
HACIENDA Y EMPLEO



Mapa I - C4



A1	B1	C1	D1	E1	F1	G1	H1
A2	B2	C2	D2	E2	F2	G2	H2
A3	B3	C3	D3	E3	F3	G3	H3
A4	B4	C4	D4	E4	F4	G4	H4
A5	B5	C5	D5	E5	F5	G5	H5
A6	B6	C6	D6	E6	F6	G6	H6

## Colmenar Viejo

### Leyenda

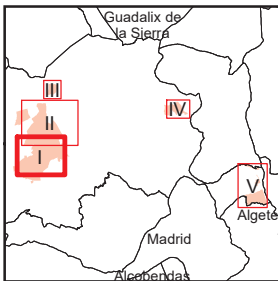
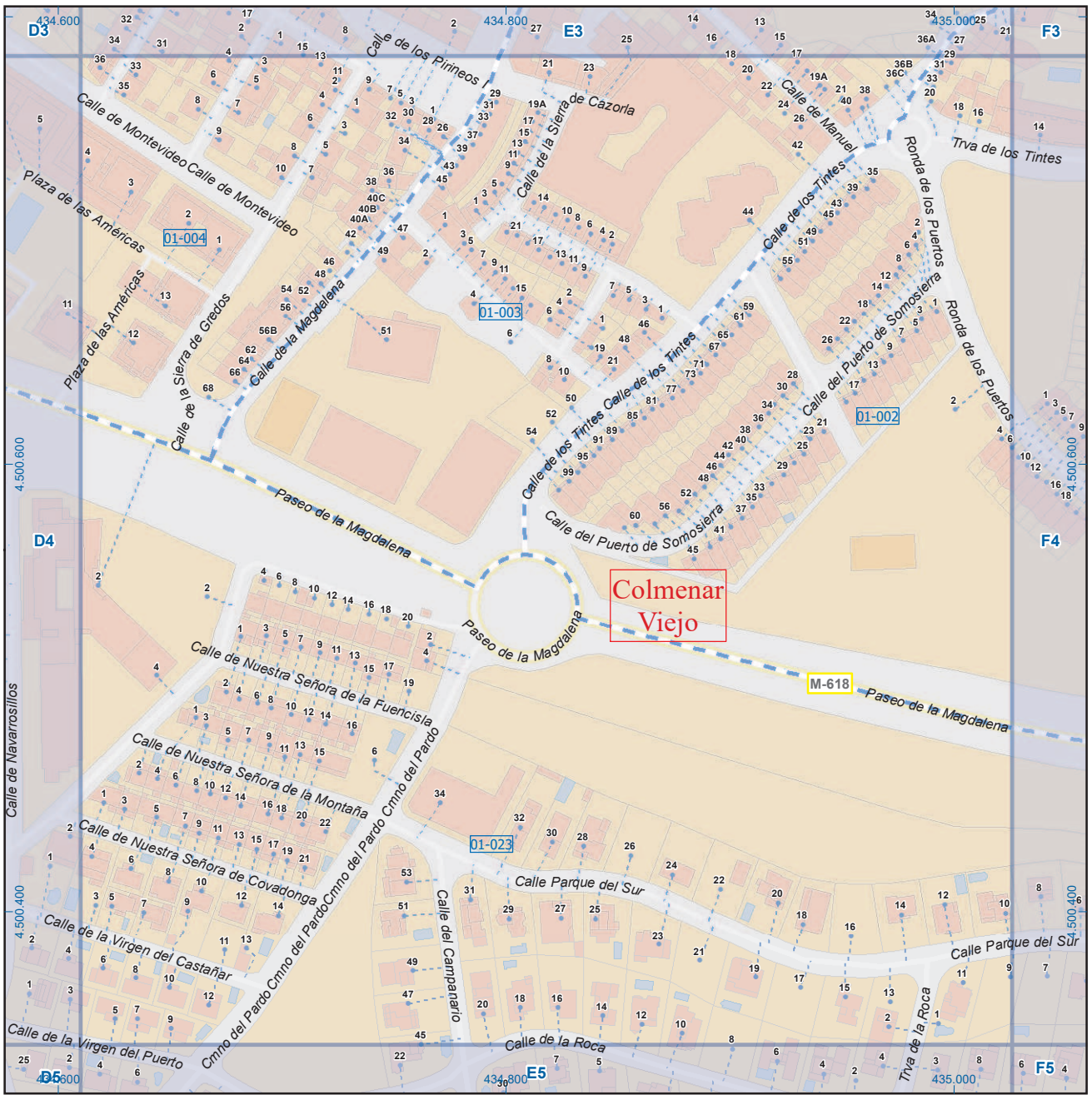
- Meco: perímetro y nombre de núcleo de población
- 01-002: límite municipal; sección censal
- A-6, M-604, M-608, M-618: autopistas y autovías; carreteras principales; carreteras secundarias; otras carreteras
- Sanidad; ayuntamiento; estación cercanías
- Línea de ferrocarril; línea de metro ligero
- Boca de metro; estación metro ligero
- Paseillos; número de portal
- Calle; parroquias



Dirección General de Economía  
CONSEJERÍA DE ECONOMÍA,  
HACIENDA Y EMPLEO



Mapa I - D4



A1	B1	C1	D1	E1	F1	G1	H1
A2	B2	C2	D2	E2	F2	G2	H2
A3	B3	C3	D3	E3	F3	G3	H3
A4	B4	C4	D4	<b>E4</b>	F4	G4	H4
A5	B5	C5	D5	E5	F5	G5	H5
A6	B6	C6	D6	E6	F6	G6	H6

## Colmenar Viejo

### Legenda

- Meco perimetro y nombre de núcleo de población
- 01-002 límite municipal; sección censal
- A-6 autopistas y autovías; carreteras principales
- M-608 carreteras secundarias; otras carreteras
- M-604
- M-618
- Sanidad; ayuntamiento; estación cercanías
- Línea de ferrocarril; línea de metro ligero
- Boca de metro; estación metro ligero
- Paseillos; número de portal
- ML
- Calle
- Calles; parroquias

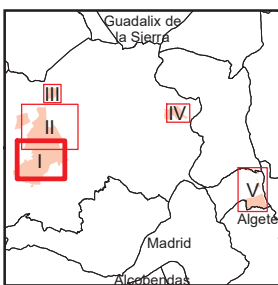


Dirección General de Economía  
CONSEJERÍA DE ECONOMÍA,  
HACIENDA Y EMPLEO



Mapa I - E4





A1	B1	C1	D1	E1	F1	G1	H1
A2	B2	C2	D2	E2	F2	G2	H2
A3	B3	C3	D3	E3	F3	G3	H3
A4	B4	C4	D4	E4	F4	G4	H4
A5	B5	C5	D5	E5	F5	G5	H5
A6	B6	C6	D6	E6	F6	G6	H6

## Colmenar Viejo

### Leyenda

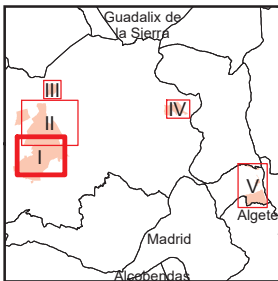
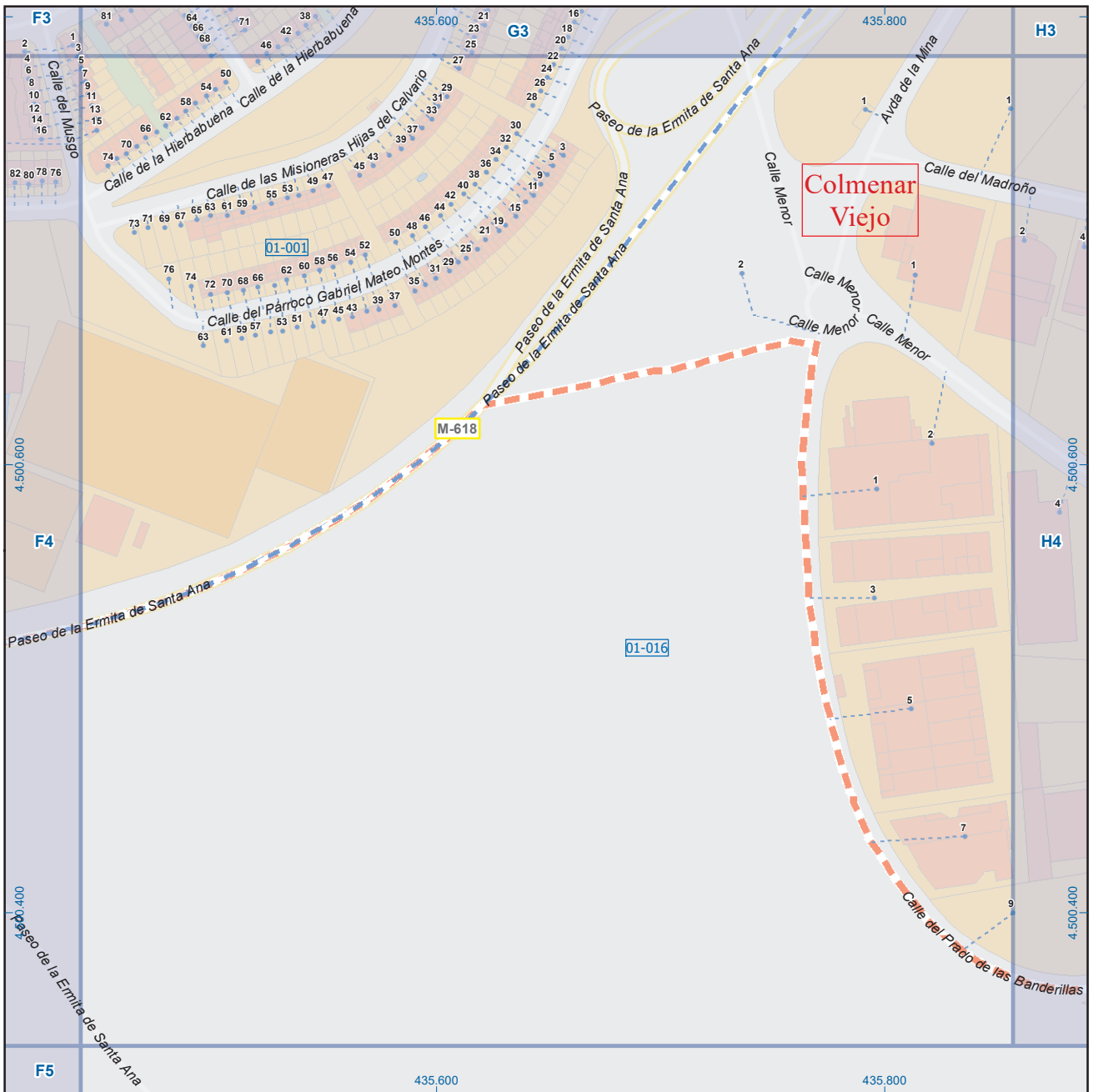
- Meco: perímetro y nombre de núcleo de población
- 01-002: límite municipal; sección censal
- A-6: autopistas y autovías; carreteras principales
- M-608: carreteras secundarias; otras carreteras
- Sanidad; ayuntamiento; estación cercanías
- Línea de ferrocarril; línea de metro ligero
- Boca de metro; estación metro ligero
- Paseillos; número de portal
- Calle: calles; parroquias



Dirección General de Economía  
CONSEJERÍA DE ECONOMÍA,  
HACIENDA Y EMPLEO



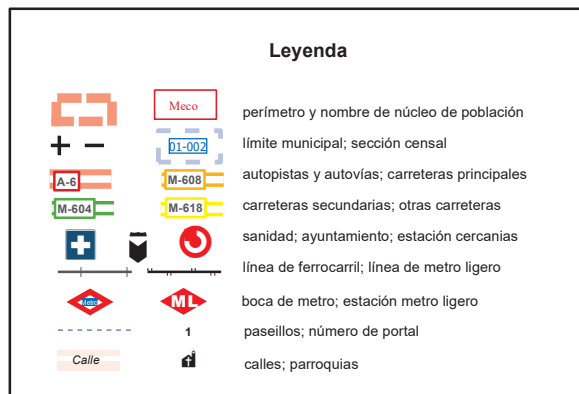
Mapa I - F4



A1	B1	C1	D1	E1	F1	G1	H1
A2	B2	C2	D2	E2	F2	G2	H2
A3	B3	C3	D3	E3	F3	G3	H3
A4	B4	C4	D4	E4	F4	G4	H4
A5	B5	C5	D5	E5	F5	G5	H5
A6	B6	C6	D6	E6	F6	G6	H6

## Colmenar Viejo

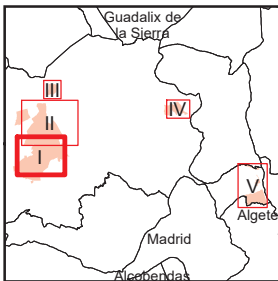
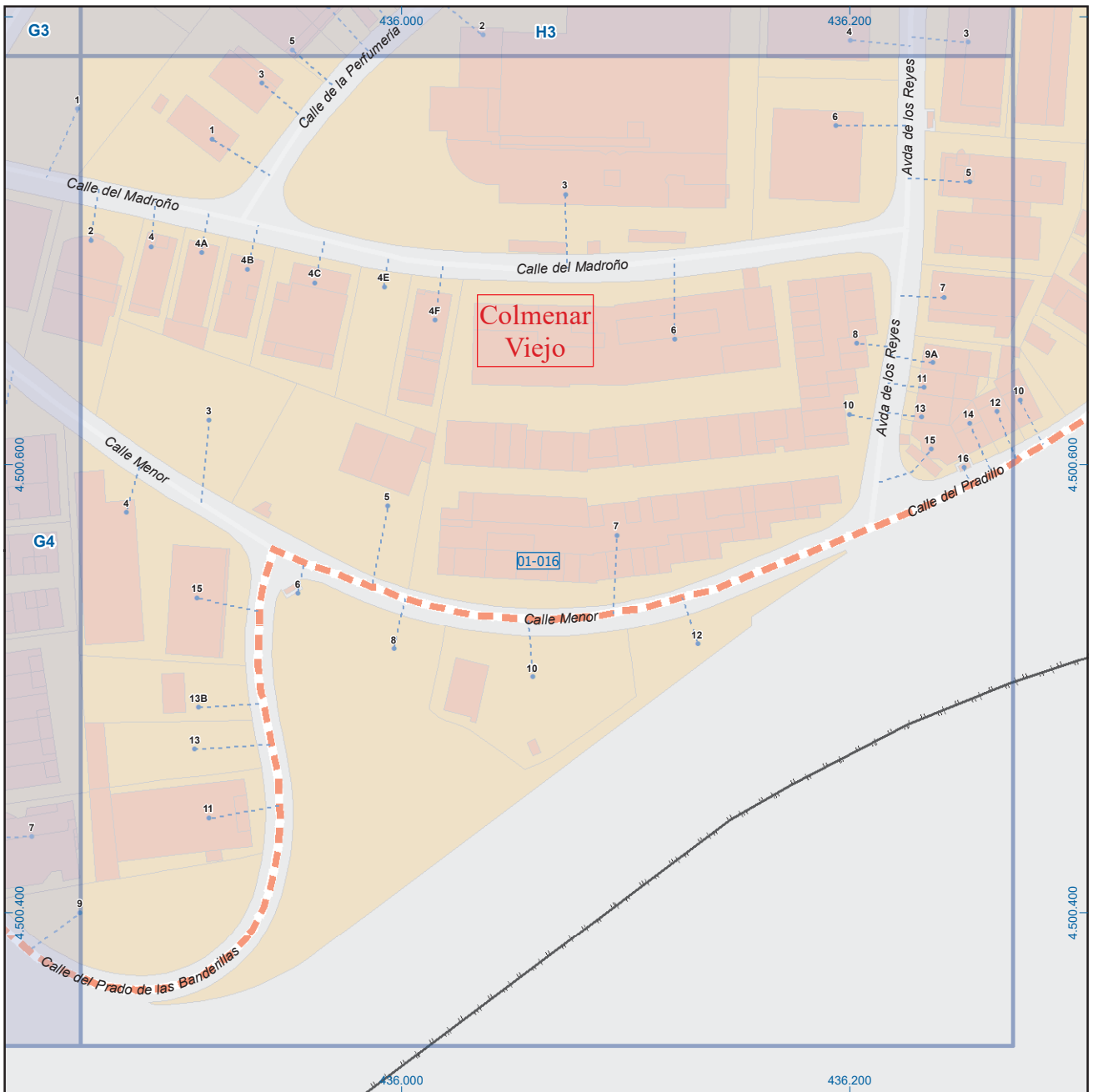
### Leyenda



Dirección General de Economía  
CONSEJERÍA DE ECONOMÍA,  
HACIENDA Y EMPLEO



Mapa I - G4



A1	B1	C1	D1	E1	F1	G1	H1
A2	B2	C2	D2	E2	F2	G2	H2
A3	B3	C3	D3	E3	F3	G3	H3
A4	B4	C4	D4	E4	F4	G4	H4
A5	B5	C5	D5	E5	F5	G5	H5
A6	B6	C6	D6	E6	F6	G6	H6

## Colmenar Viejo

### Leyenda

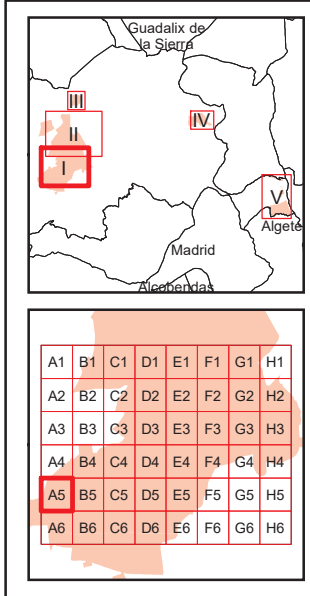
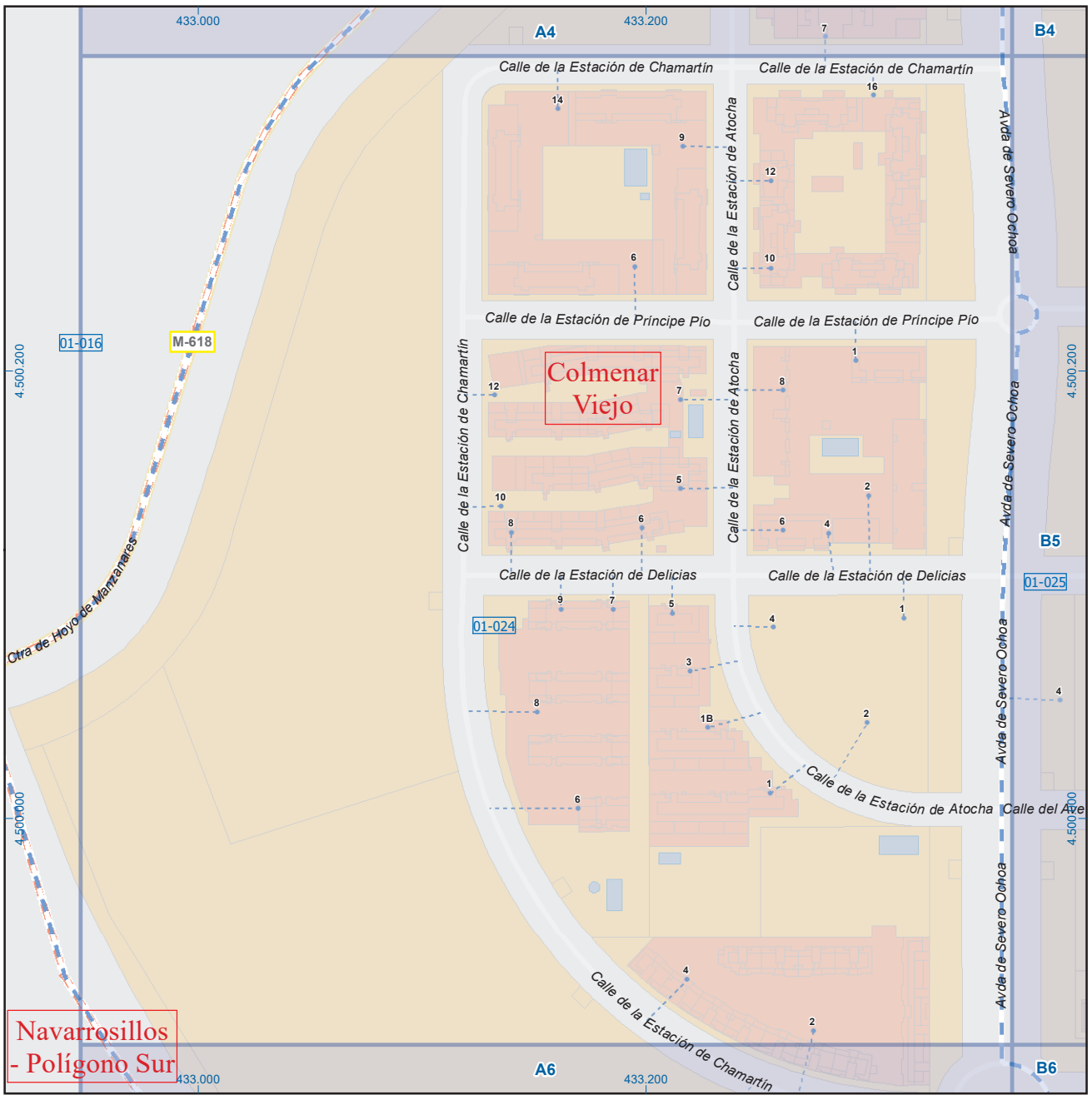
- Meco: perímetro y nombre de núcleo de población
- 01-002: límite municipal; sección censal
- A-6, M-608: autopistas y autovías; carreteras principales
- M-604, M-618: carreteras secundarias; otras carreteras
- Sanidad; ayuntamiento; estación cercanías
- Línea de ferrocarril; línea de metro ligero
- Boca de metro; estación metro ligero
- Paseillos; número de portal
- Calle
- Calles; parroquias



Dirección General de Economía  
CONSEJERÍA DE ECONOMÍA,  
HACIENDA Y EMPLEO




Mapa I - H4

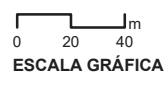


## Colmenar Viejo

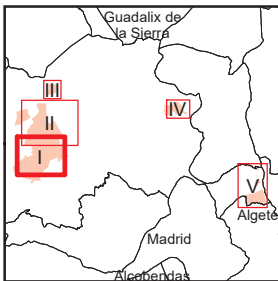
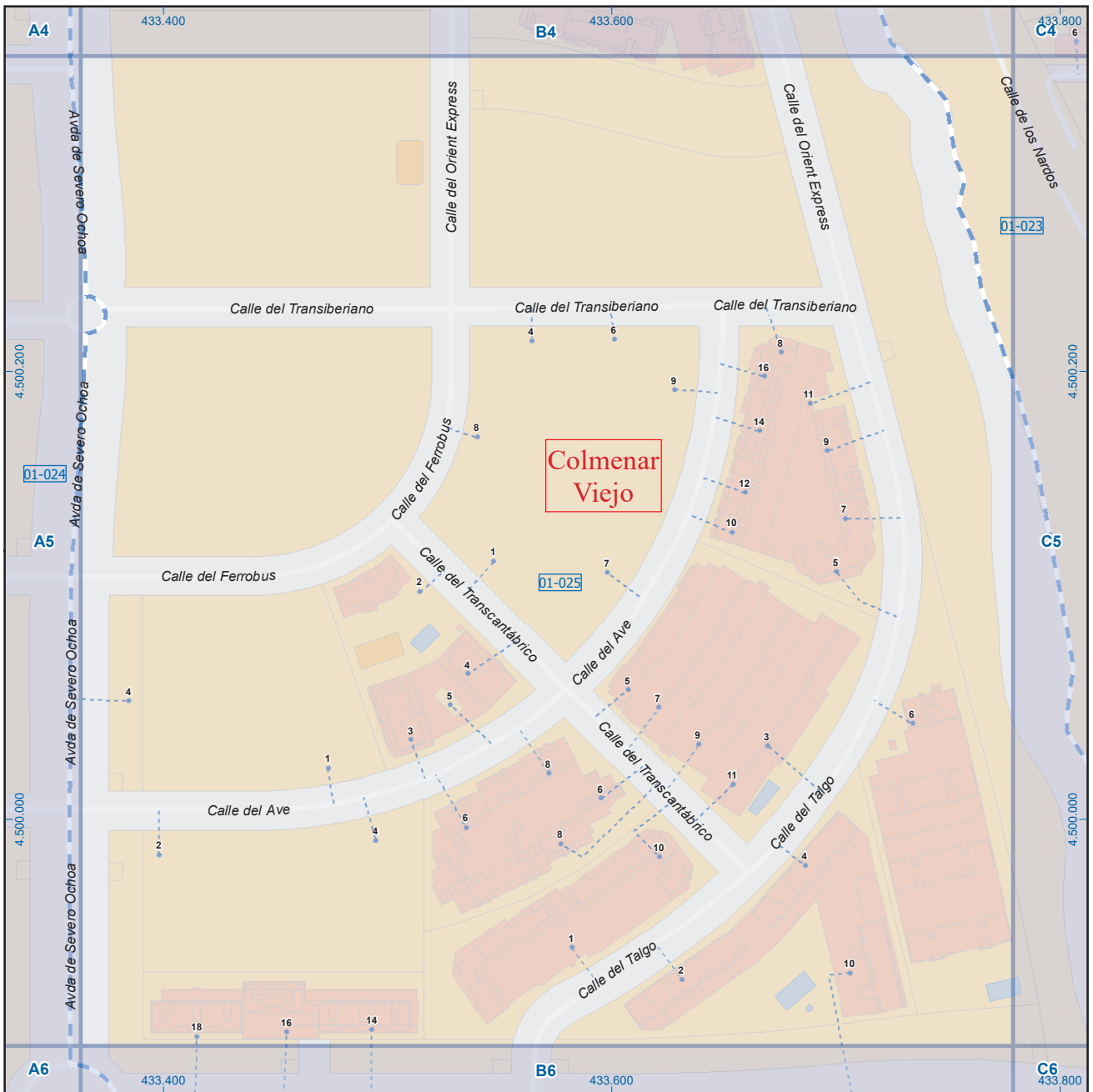
**Leyenda**

- Meco: perímetro y nombre de núcleo de población
- 01-002: límite municipal; sección censal
- A-6, M-608: autopistas y autovías; carreteras principales
- M-604, M-618: carreteras secundarias; otras carreteras
- Sanidad; ayuntamiento; estación cercanías
- Línea de ferrocarril; línea de metro ligero
- Boca de metro; estación metro ligero
- Paseillos; número de portal
- Calle: calles; parroquias


 Dirección General de Economía  
 CONSEJERÍA DE ECONOMÍA,  
 HACIENDA Y EMPLEO



Mapa I - A5



A1	B1	C1	D1	E1	F1	G1	H1
A2	B2	C2	D2	E2	F2	G2	H2
A3	B3	C3	D3	E3	F3	G3	H3
A4	B4	C4	D4	E4	F4	G4	H4
A5	<b>B5</b>	C5	D5	E5	F5	G5	H5
A6	B6	C6	D6	E6	F6	G6	H6

## Colmenar Viejo

### Leyenda

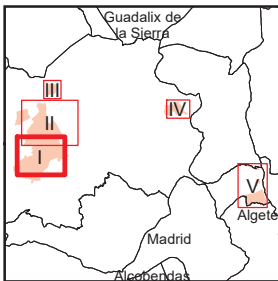
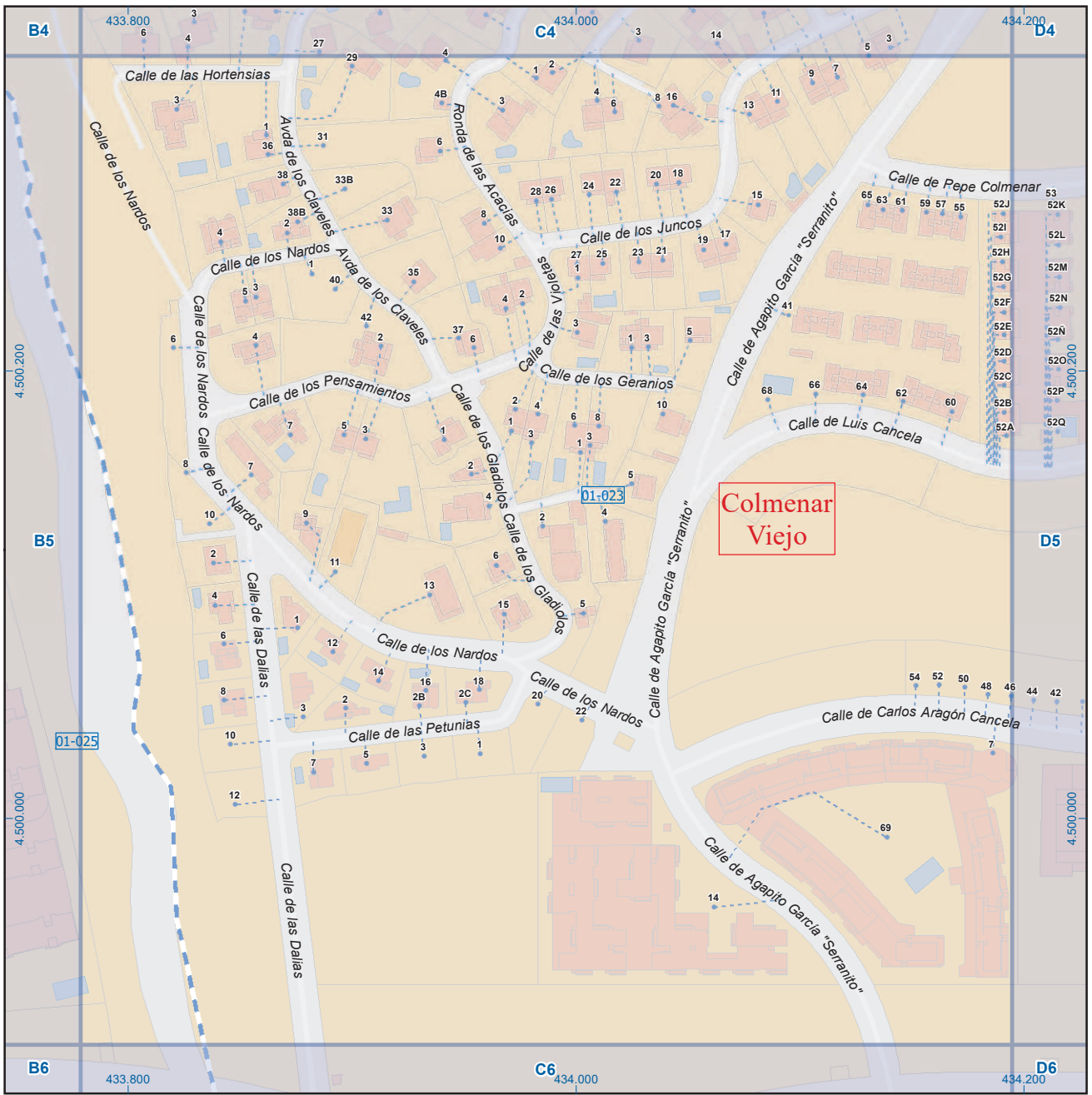
- Meco perímetro y nombre de núcleo de población
- límite municipal; sección censal
- autopistas y autovías; carreteras principales
- carreteras secundarias; otras carreteras
- sanidad; ayuntamiento; estación cercanías
- línea de ferrocarril; línea de metro ligero
- boca de metro; estación metro ligero
- paseillos; número de portal
- Calle
- calles; parroquias



Dirección General de Economía  
CONSEJERÍA DE ECONOMÍA,  
HACIENDA Y EMPLEO



Mapa I - B5



A1	B1	C1	D1	E1	F1	G1	H1
A2	B2	C2	D2	E2	F2	G2	H2
A3	B3	C3	D3	E3	F3	G3	H3
A4	B4	C4	D4	E4	F4	G4	H4
A5	B5	C5	D5	E5	F5	G5	H5
A6	B6	C6	D6	E6	F6	G6	H6

## Colmenar Viejo

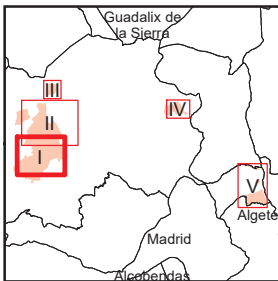
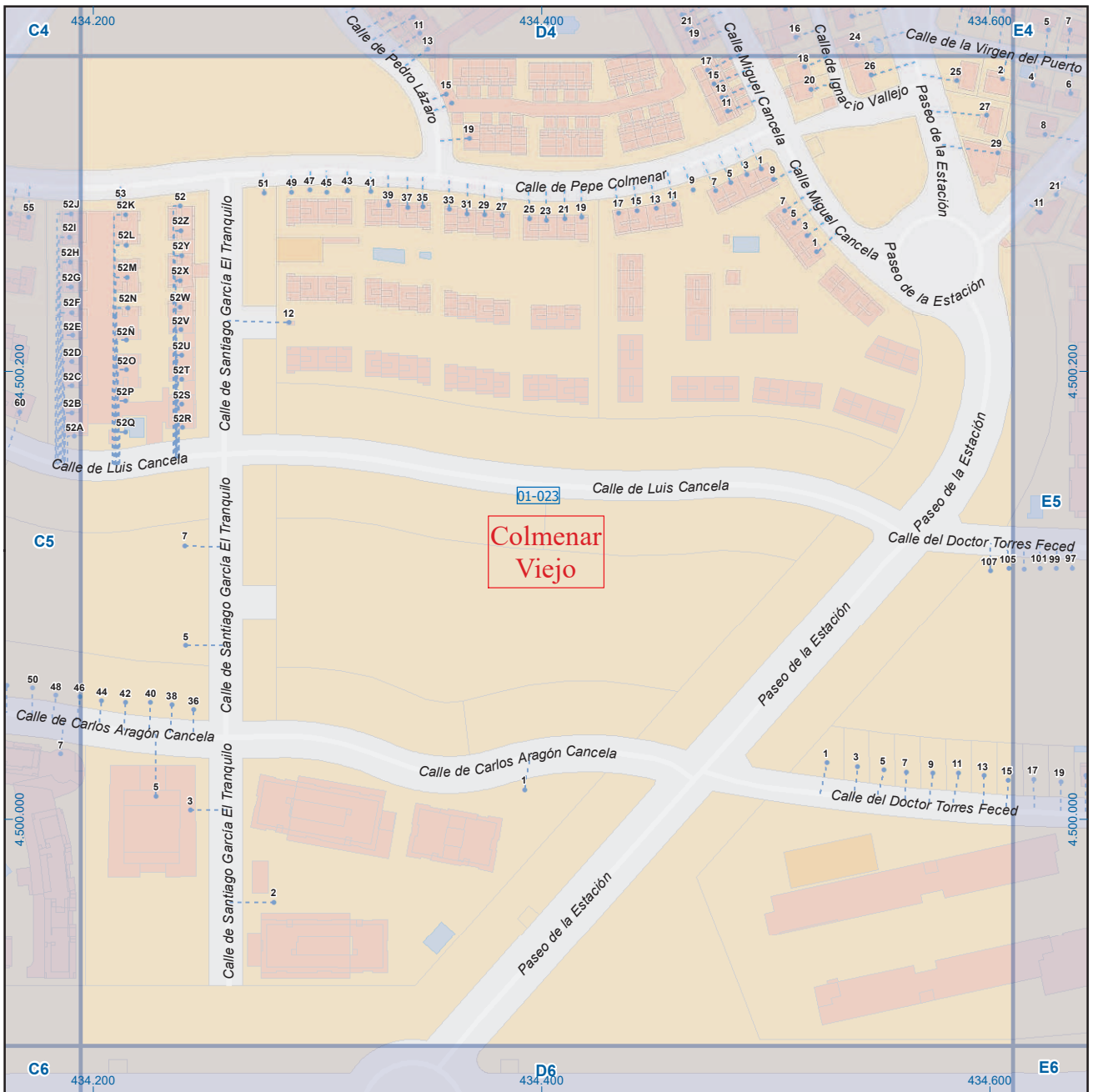
### Leyenda

- Meco: perímetro y nombre de núcleo de población
- 01-002: límite municipal; sección censal
- A-6, M-608: autopistas y autovías; carreteras principales
- M-604, M-618: carreteras secundarias; otras carreteras
- Sanidad; ayuntamiento; estación cercanías
- Línea de ferrocarril; línea de metro ligero
- Boca de metro; estación metro ligero
- Paseillos; número de portal
- Calle
- Calles; parroquias

Dirección General de Economía  
 CONSEJERÍA DE ECONOMÍA,  
 HACIENDA Y EMPLEO



Mapa I - C5



A1	B1	C1	D1	E1	F1	G1	H1
A2	B2	C2	D2	E2	F2	G2	H2
A3	B3	C3	D3	E3	F3	G3	H3
A4	B4	C4	D4	E4	F4	G4	H4
A5	B5	C5	D5	E5	F5	G5	H5
A6	B6	C6	D6	E6	F6	G6	H6

## Colmenar Viejo

### Legenda

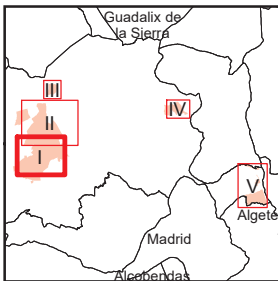
	Meco	perímetro y nombre de núcleo de población
	01-002	límite municipal; sección censal
	A-6	autopistas y autovías; carreteras principales
	M-604	carreteras secundarias; otras carreteras
		sanidad; ayuntamiento; estación cercanías
		línea de ferrocarril; línea de metro ligero
		boca de metro; estación metro ligero
	1	paseillos; número de portal
	Calle	calles; parroquias



Dirección General de Economía  
CONSEJERÍA DE ECONOMÍA,  
HACIENDA Y EMPLEO



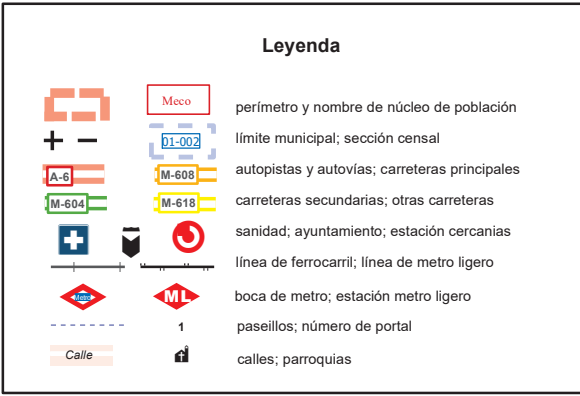
Mapa I - D5



A1	B1	C1	D1	E1	F1	G1	H1
A2	B2	C2	D2	E2	F2	G2	H2
A3	B3	C3	D3	E3	F3	G3	H3
A4	B4	C4	D4	E4	F4	G4	H4
A5	B5	C5	D5	E5	F5	G5	H5
A6	B6	C6	D6	E6	F6	G6	H6

## Colmenar Viejo

### Leyenda

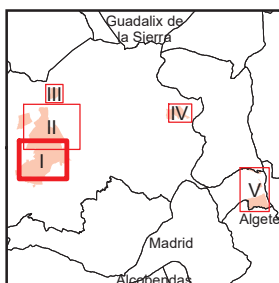
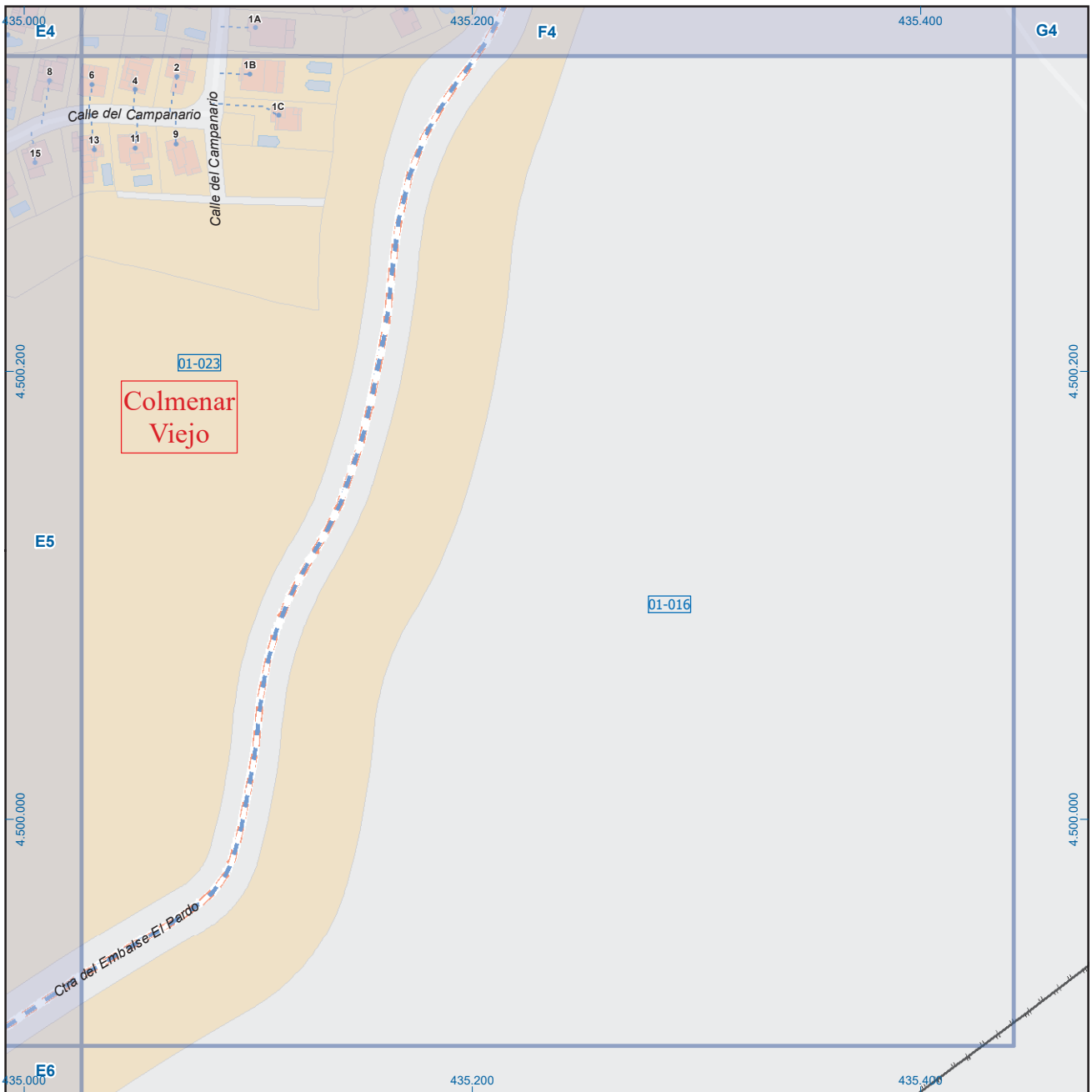


Dirección General de Economía  
CONSEJERÍA DE ECONOMÍA,  
HACIENDA Y EMPLEO



Mapa I - E5

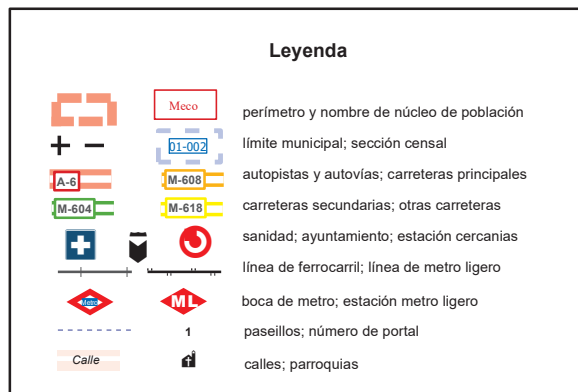




A1	B1	C1	D1	E1	F1	G1	H1
A2	B2	C2	D2	E2	F2	G2	H2
A3	B3	C3	D3	E3	F3	G3	H3
A4	B4	C4	D4	E4	F4	G4	H4
A5	B5	C5	D5	E5	F5	G5	H5
A6	B6	C6	D6	E6	F6	G6	H6

## Colmenar Viejo

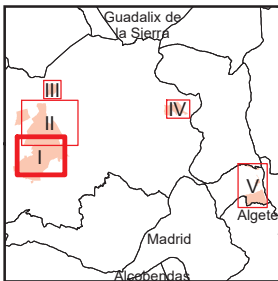
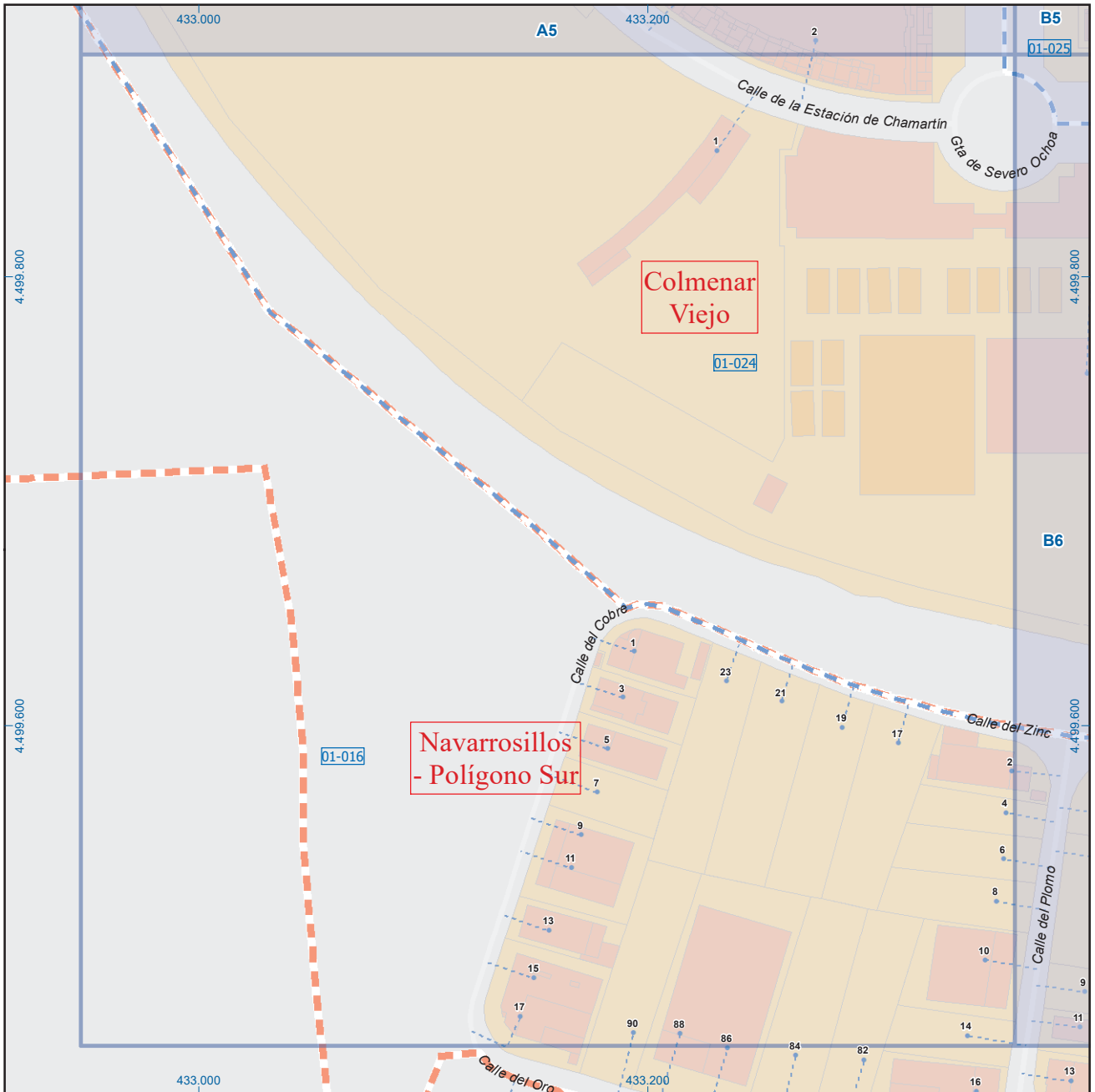
### Leyenda



Dirección General de Economía  
CONSEJERÍA DE ECONOMÍA,  
HACIENDA Y EMPLEO



Mapa I - F5



A1	B1	C1	D1	E1	F1	G1	H1
A2	B2	C2	D2	E2	F2	G2	H2
A3	B3	C3	D3	E3	F3	G3	H3
A4	B4	C4	D4	E4	F4	G4	H4
A5	B5	C5	D5	E5	F5	G5	H5
A6	B6	C6	D6	E6	F6	G6	H6

## Colmenar Viejo

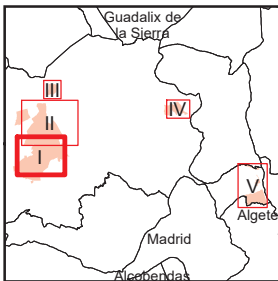
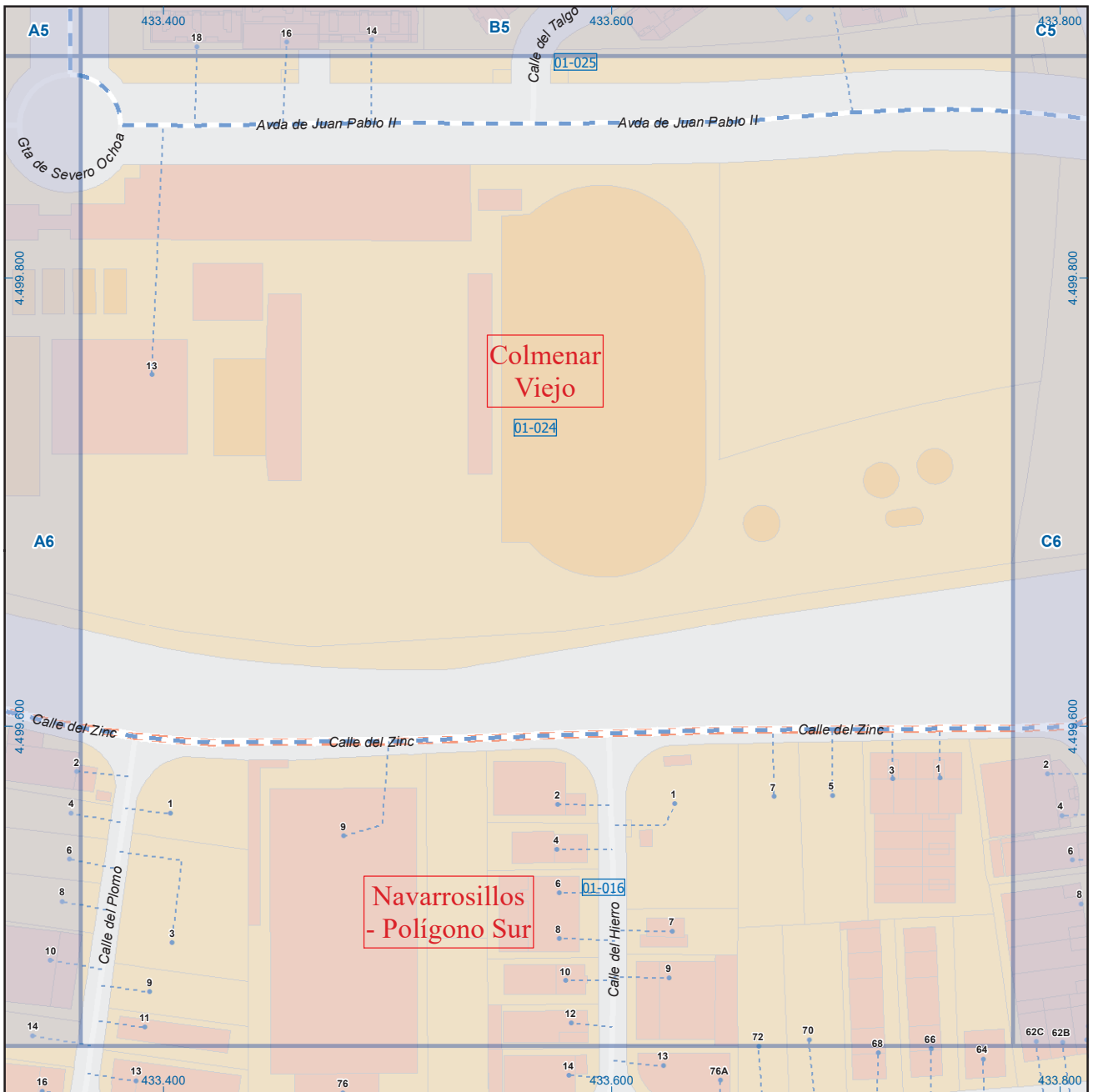
### Leyenda



Dirección General de Economía  
CONSEJERÍA DE ECONOMÍA,  
HACIENDA Y EMPLEO



Mapa I - A6



A1	B1	C1	D1	E1	F1	G1	H1
A2	B2	C2	D2	E2	F2	G2	H2
A3	B3	C3	D3	E3	F3	G3	H3
A4	B4	C4	D4	E4	F4	G4	H4
A5	B5	C5	D5	E5	F5	G5	H5
A6	<b>B6</b>	C6	D6	E6	F6	G6	H6

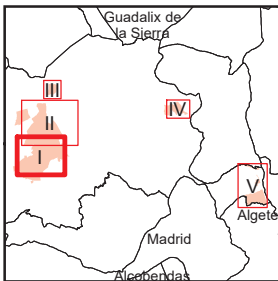
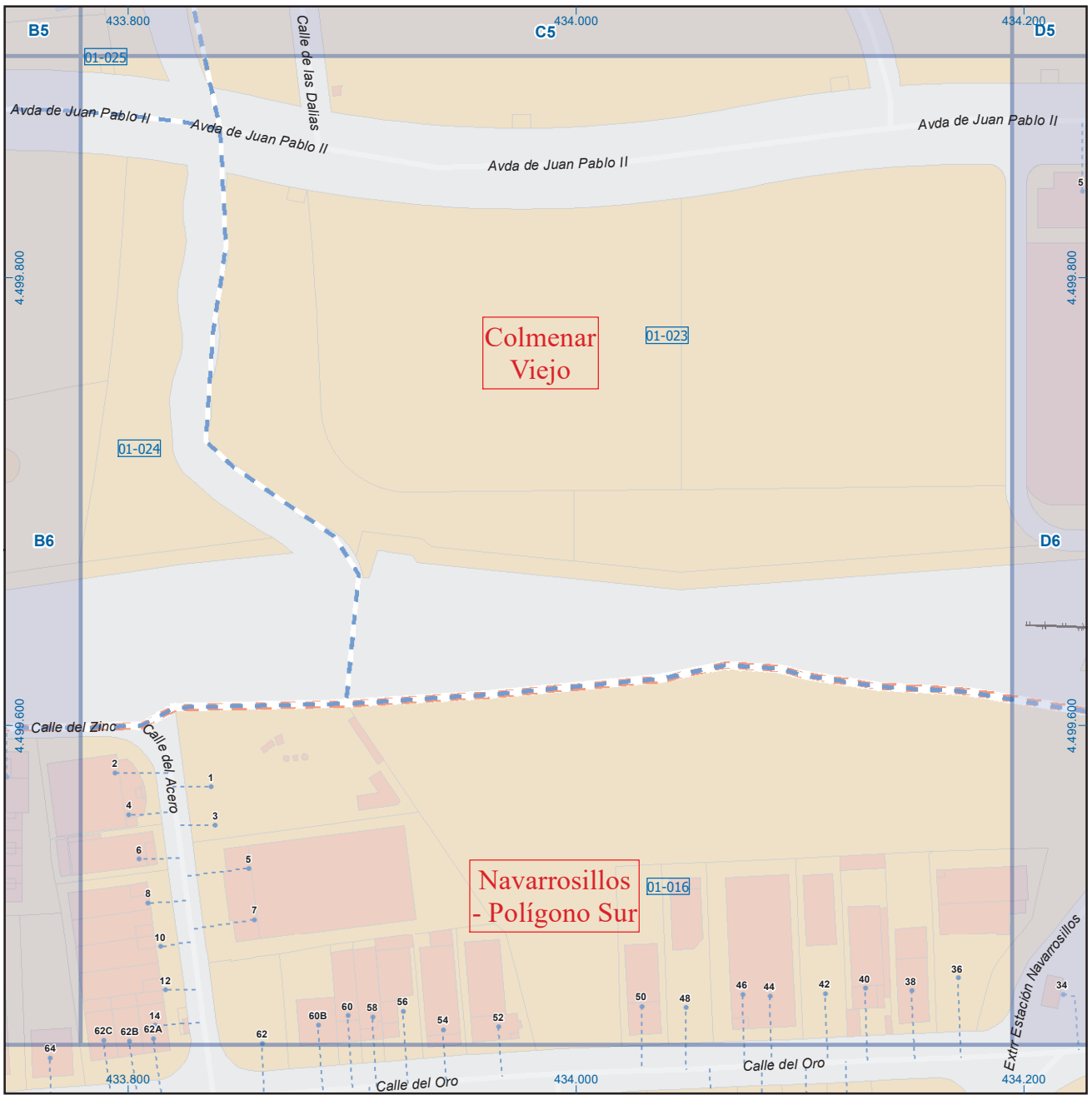
## Colmenar Viejo

**Leyenda**

- Meco: perímetro y nombre de núcleo de población
- 01-002: límite municipal; sección censal
- A-6, M-608: autopistas y autovías; carreteras principales
- M-604, M-618: carreteras secundarias; otras carreteras
- Sanidad; ayuntamiento; estación cercanías
- Línea de ferrocarril; línea de metro ligero
- Boca de metro; estación metro ligero
- Paseillos; número de portal
- Calle
- Calles; parroquias


 Dirección General de Economía  
 CONSEJERÍA DE ECONOMÍA,  
 HACIENDA Y EMPLEO



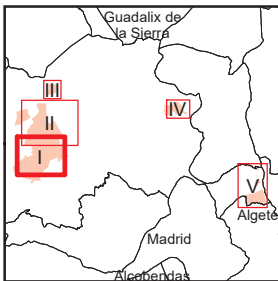
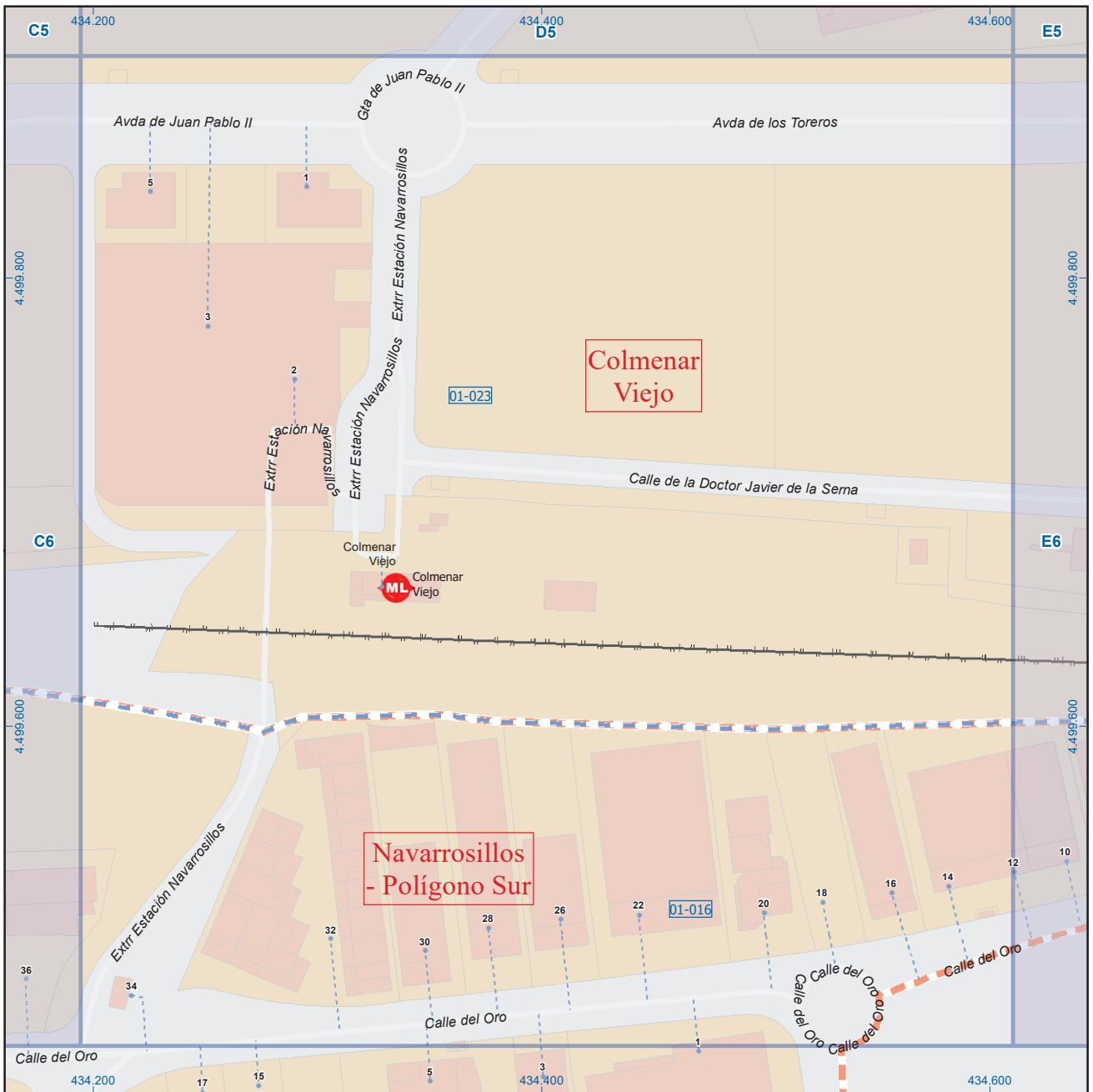


A1	B1	C1	D1	E1	F1	G1	H1
A2	B2	C2	D2	E2	F2	G2	H2
A3	B3	C3	D3	E3	F3	G3	H3
A4	B4	C4	D4	E4	F4	G4	H4
A5	B5	C5	D5	E5	F5	G5	H5
A6	B6	C6	D6	E6	F6	G6	H6

## Colmenar Viejo

**Leyenda**

- Meco: perímetro y nombre de núcleo de población
- 01-002: límite municipal; sección censal
- A-6: autopistas y autovías; carreteras principales
- M-604: carreteras secundarias; otras carreteras
- Sanidad; ayuntamiento; estación cercanías
- Línea de ferrocarril; línea de metro ligero
- Boca de metro; estación metro ligero
- Paseillos; número de portal
- Calle: calles; parroquias



A1	B1	C1	D1	E1	F1	G1	H1
A2	B2	C2	D2	E2	F2	G2	H2
A3	B3	C3	D3	E3	F3	G3	H3
A4	B4	C4	D4	E4	F4	G4	H4
A5	B5	C5	D5	E5	F5	G5	H5
A6	B6	C6	D6	E6	F6	G6	H6

## Colmenar Viejo

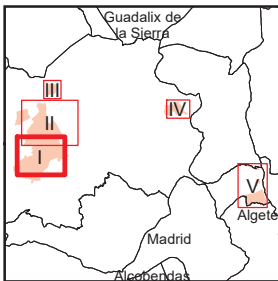
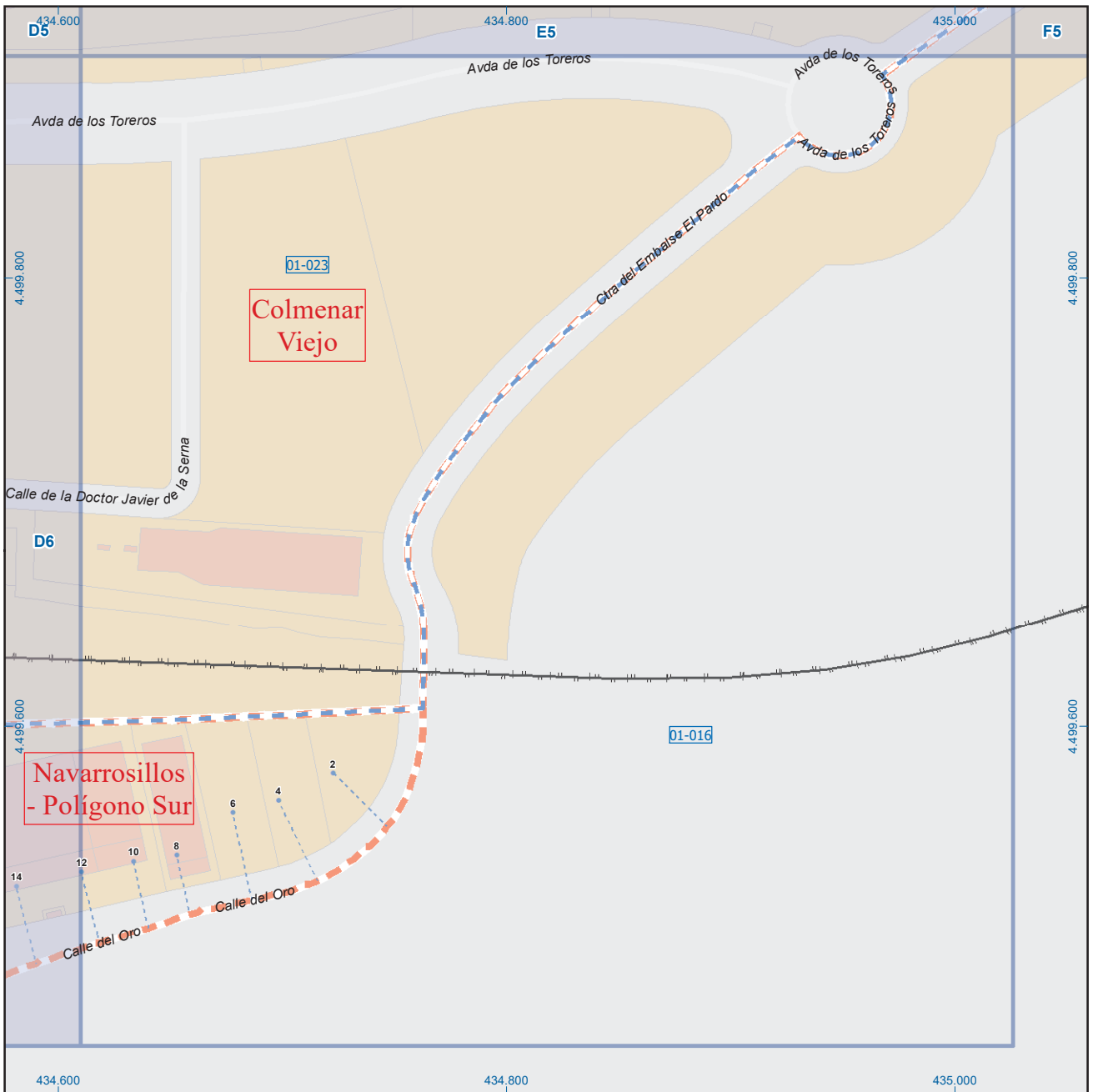
### Leyenda



Dirección General de Economía  
CONSEJERÍA DE ECONOMÍA,  
HACIENDA Y EMPLEO



Mapa I - D6



A1	B1	C1	D1	E1	F1	G1	H1
A2	B2	C2	D2	E2	F2	G2	H2
A3	B3	C3	D3	E3	F3	G3	H3
A4	B4	C4	D4	E4	F4	G4	H4
A5	B5	C5	D5	E5	F5	G5	H5
A6	B6	C6	D6	E6	F6	G6	H6

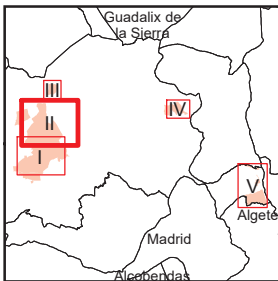
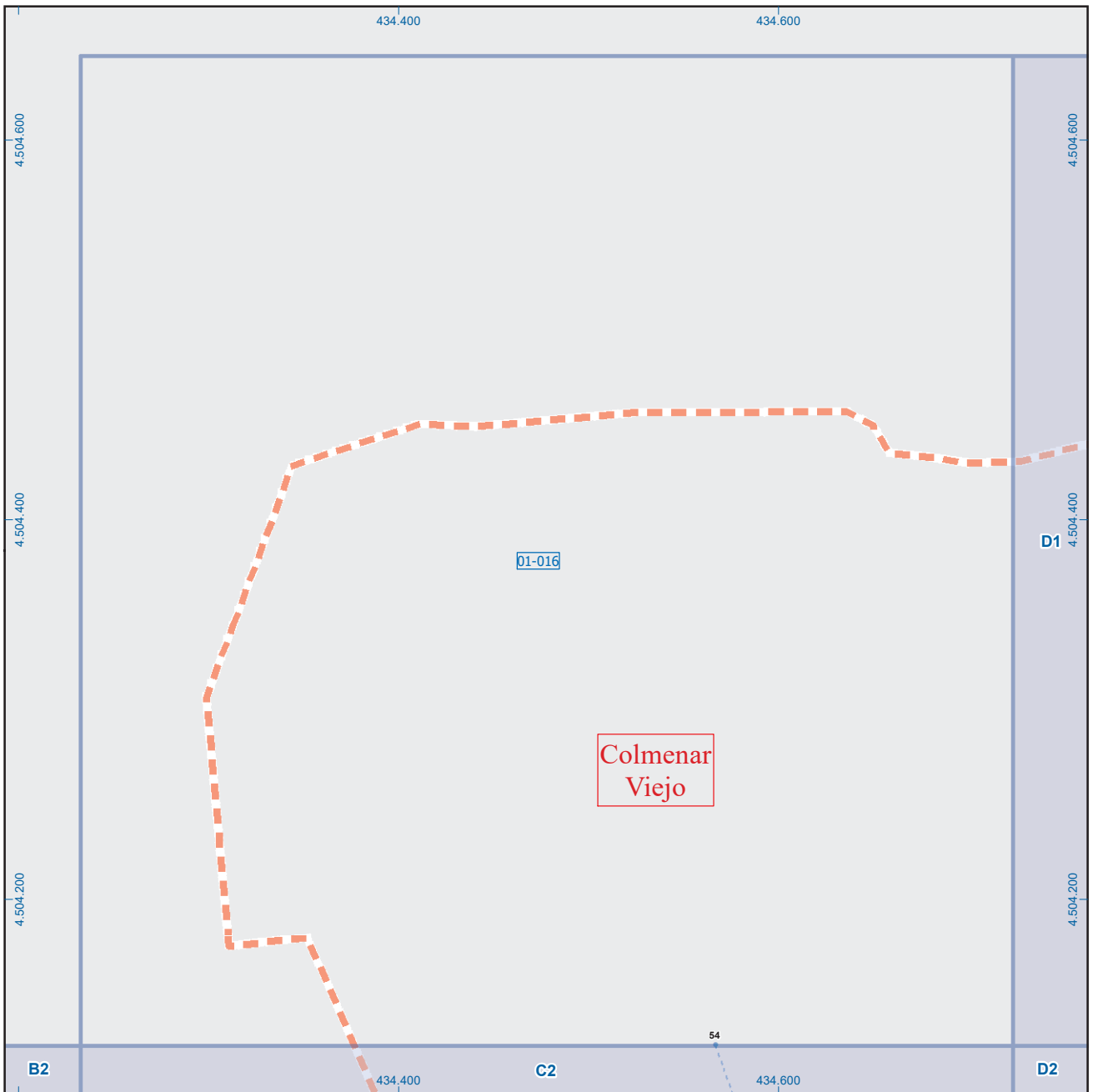
### Colmenar Viejo

#### Leyenda

- Meco: perímetro y nombre de núcleo de población
- 01-002: límite municipal; sección censal
- A-6: autopistas y autovías; carreteras principales
- M-604, M-608, M-618: carreteras secundarias; otras carreteras
- Sanidad; ayuntamiento; estación cercanías
- Línea de ferrocarril; línea de metro ligero
- Boca de metro; estación metro ligero
- Paseillos; número de portal
- Calle
- Calles; parroquias


 Dirección General de Economía  
 CONSEJERÍA DE ECONOMÍA,  
 HACIENDA Y EMPLEO

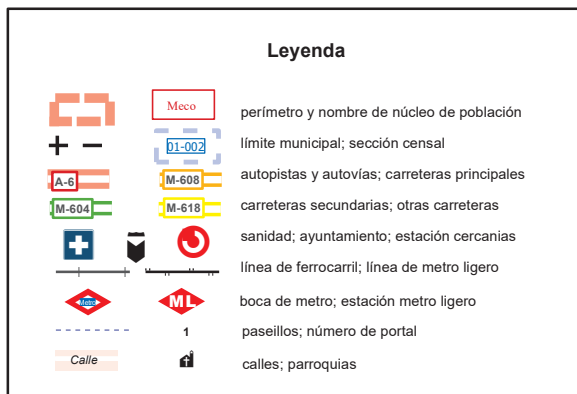




A1	B1	C1	D1	E1	F1	G1	H1
A2	B2	C2	D2	E2	F2	G2	H2
A3	B3	C3	D3	E3	F3	G3	H3
A4	B4	C4	D4	E4	F4	G4	H4
A5	B5	C5	D5	E5	F5	G5	H5
A6	B6	C6	D6	E6	F6	G6	H6

## Colmenar Viejo

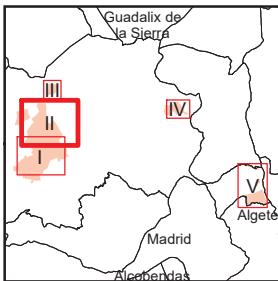
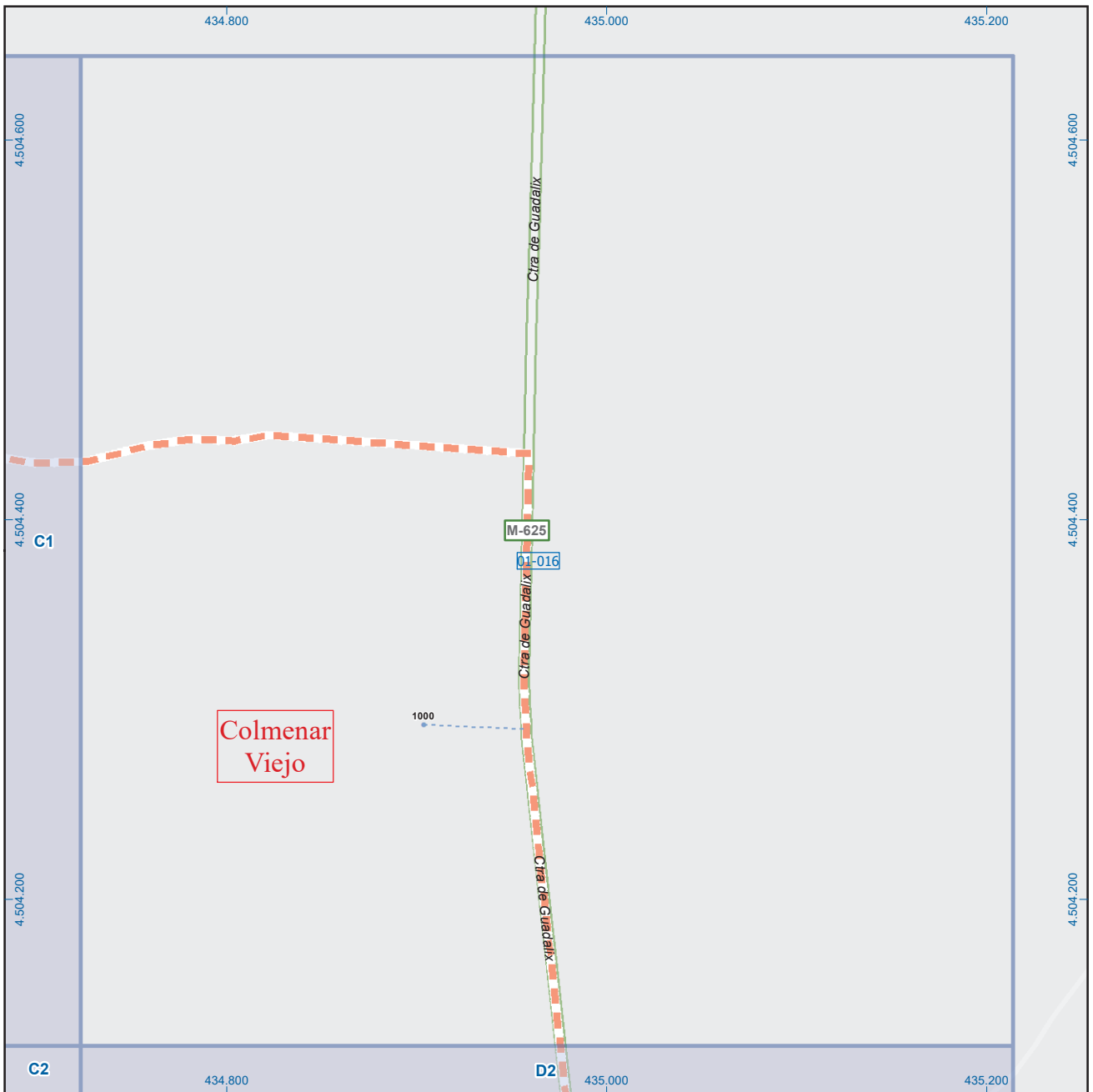
### Leyenda



Dirección General de Economía  
CONSEJERÍA DE ECONOMÍA,  
HACIENDA Y EMPLEO



Mapa II - C1



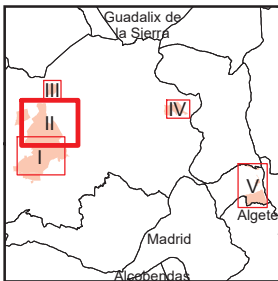
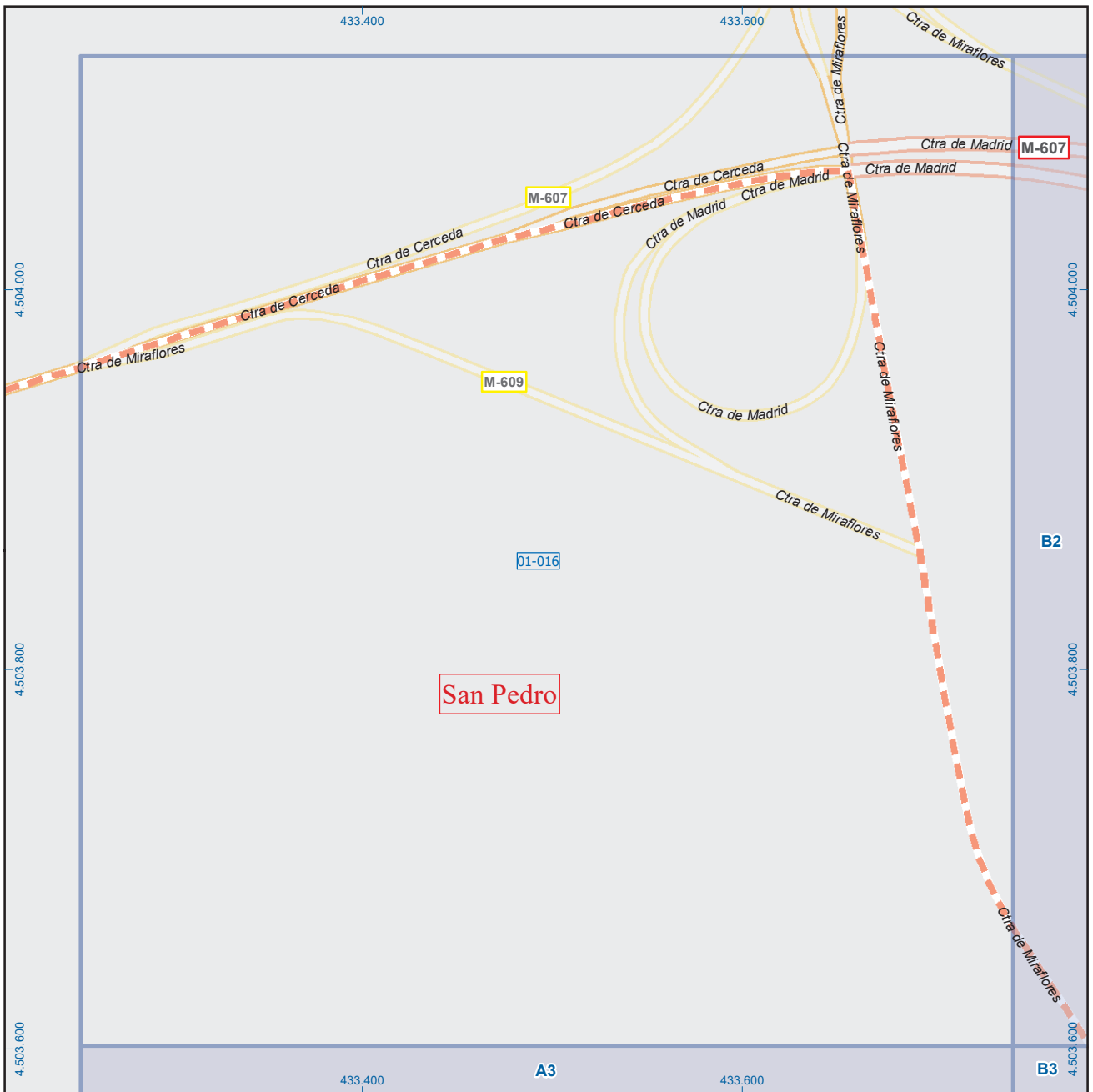
A1	B1	C1	D1	E1	F1	G1	H1
A2	B2	C2	D2	E2	F2	G2	H2
A3	B3	C3	D3	E3	F3	G3	H3
A4	B4	C4	D4	E4	F4	G4	H4
A5	B5	C5	D5	E5	F5	G5	H5
A6	B6	C6	D6	E6	F6	G6	H6

## Colmenar Viejo

### Leyenda

- Meco** perímetro y nombre de núcleo de población
- 01-002** límite municipal; sección censal
- A-6** autopistas y autovías; carreteras principales
- M-604** / **M-608** / **M-618** carreteras secundarias; otras carreteras
- sanidad; ayuntamiento; estación cercanías
- línea de ferrocarril; línea de metro ligero
- boca de metro; estación metro ligero
- 1** paseillos; número de portal
- Calle** calles; parroquias

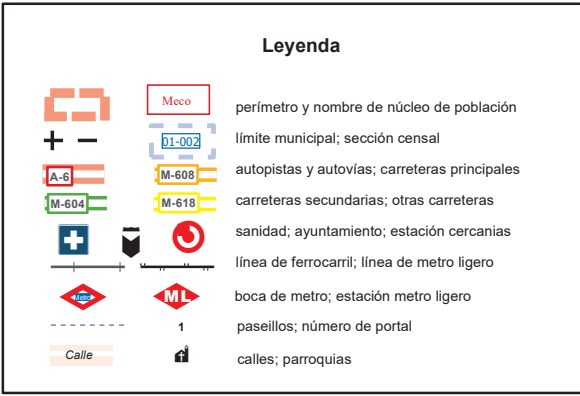


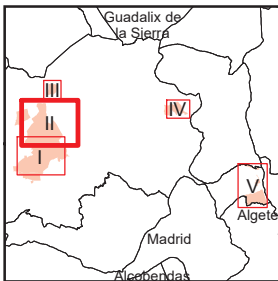
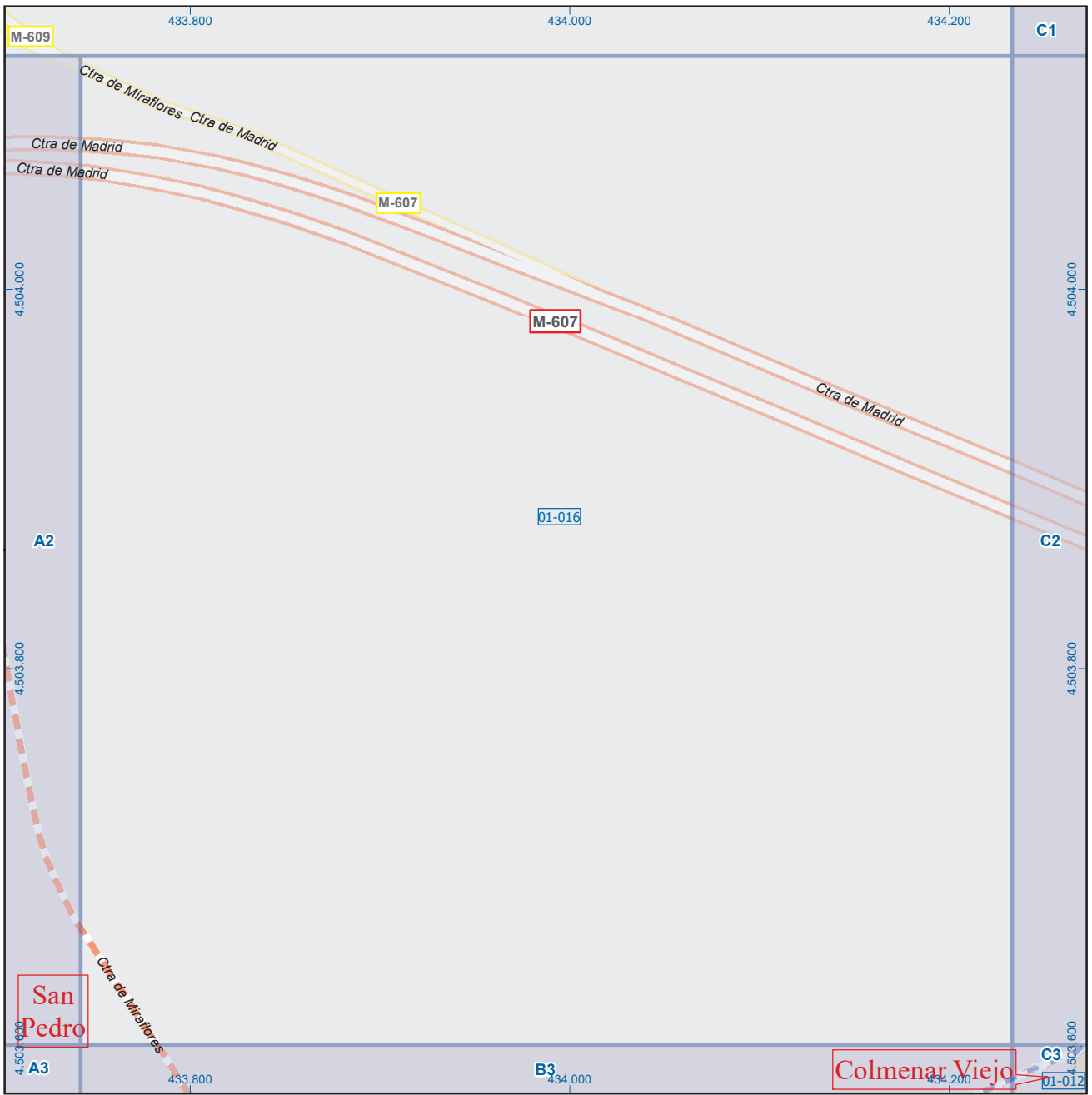


A1	B1	C1	D1	E1	F1	G1	H1
A2	B2	C2	D2	E2	F2	G2	H2
A3	B3	C3	D3	E3	F3	G3	H3
A4	B4	C4	D4	E4	F4	G4	H4
A5	B5	C5	D5	E5	F5	G5	H5
A6	B6	C6	D6	E6	F6	G6	H6

## Colmenar Viejo

### Legenda



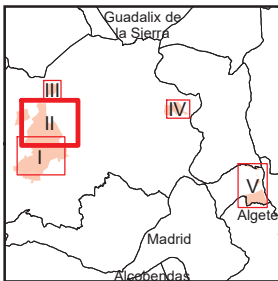
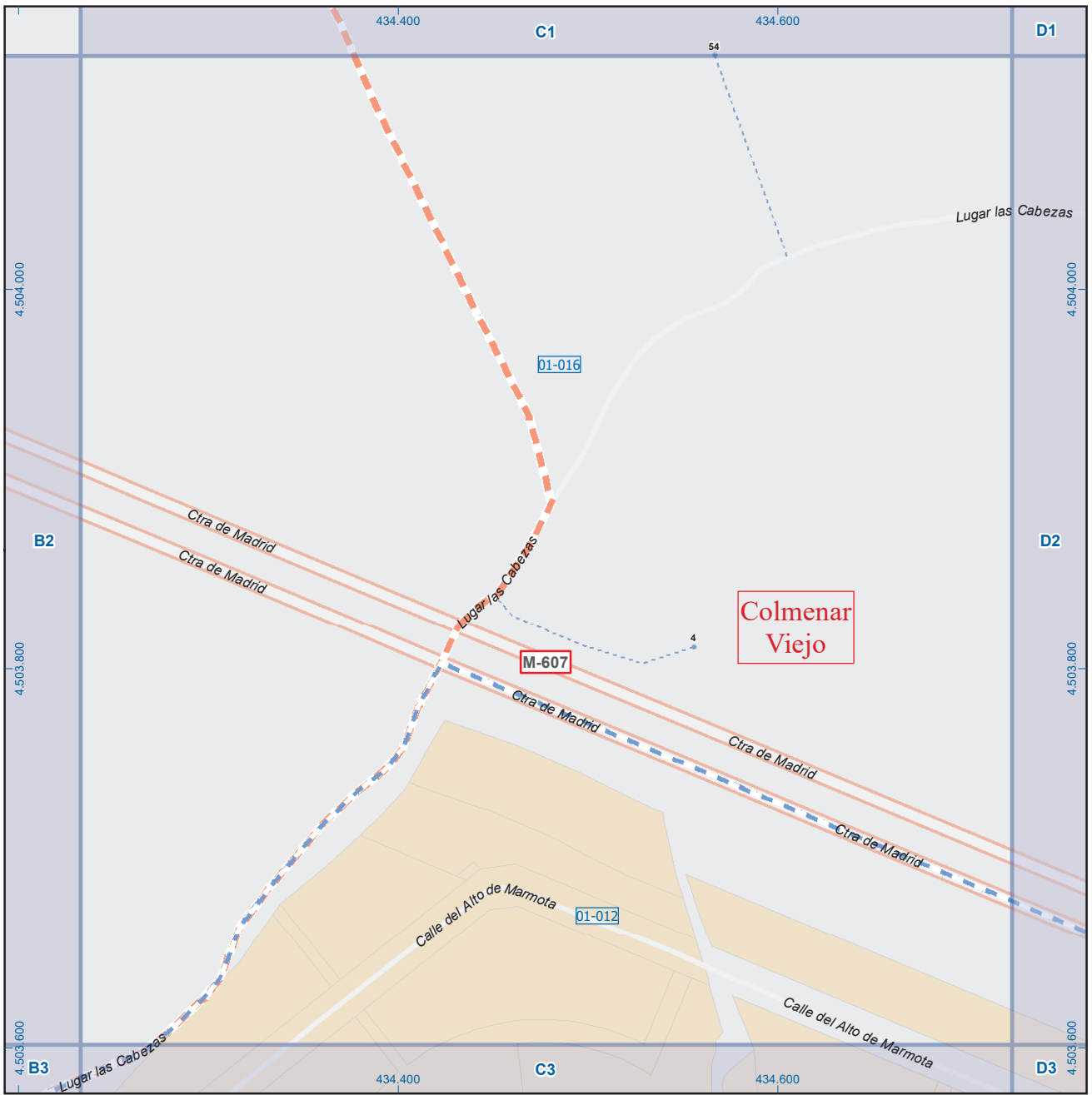


A1	B1	C1	D1	E1	F1	G1	H1
A2	B2	C2	D2	E2	F2	G2	H2
A3	B3	C3	D3	E3	F3	G3	H3
A4	B4	C4	D4	E4	F4	G4	H4
A5	B5	C5	D5	E5	F5	G5	H5
A6	B6	C6	D6	E6	F6	G6	H6

## Colmenar Viejo

**Leyenda**

- Meco: perímetro y nombre de núcleo de población
- + -: límite municipal; sección censal
- A-6: autopistas y autovías; carreteras principales
- M-604: carreteras secundarias; otras carreteras
- +: sanidad; ayuntamiento; estación cercanías
- +: línea de ferrocarril; línea de metro ligero
- M-L: boca de metro; estación metro ligero
- - -: paseillos; número de portal
- Calle: calles; parroquias

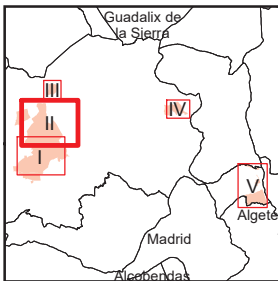


A1	B1	C1	D1	E1	F1	G1	H1
A2	B2	C2	D2	E2	F2	G2	H2
A3	B3	C3	D3	E3	F3	G3	H3
A4	B4	C4	D4	E4	F4	G4	H4
A5	B5	C5	D5	E5	F5	G5	H5
A6	B6	C6	D6	E6	F6	G6	H6

## Colmenar Viejo

**Leyenda**

- Meco: perímetro y nombre de núcleo de población
- 01-002: límite municipal; sección censal
- A-6: autopistas y autovías; carreteras principales
- M-604: carreteras secundarias; otras carreteras
- Sanidad; ayuntamiento; estación cercanías
- Línea de ferrocarril; línea de metro ligero
- Boca de metro; estación metro ligero
- Paseillos; número de portal
- Calle: calles; parroquias

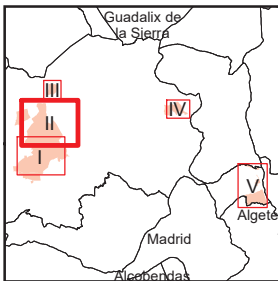
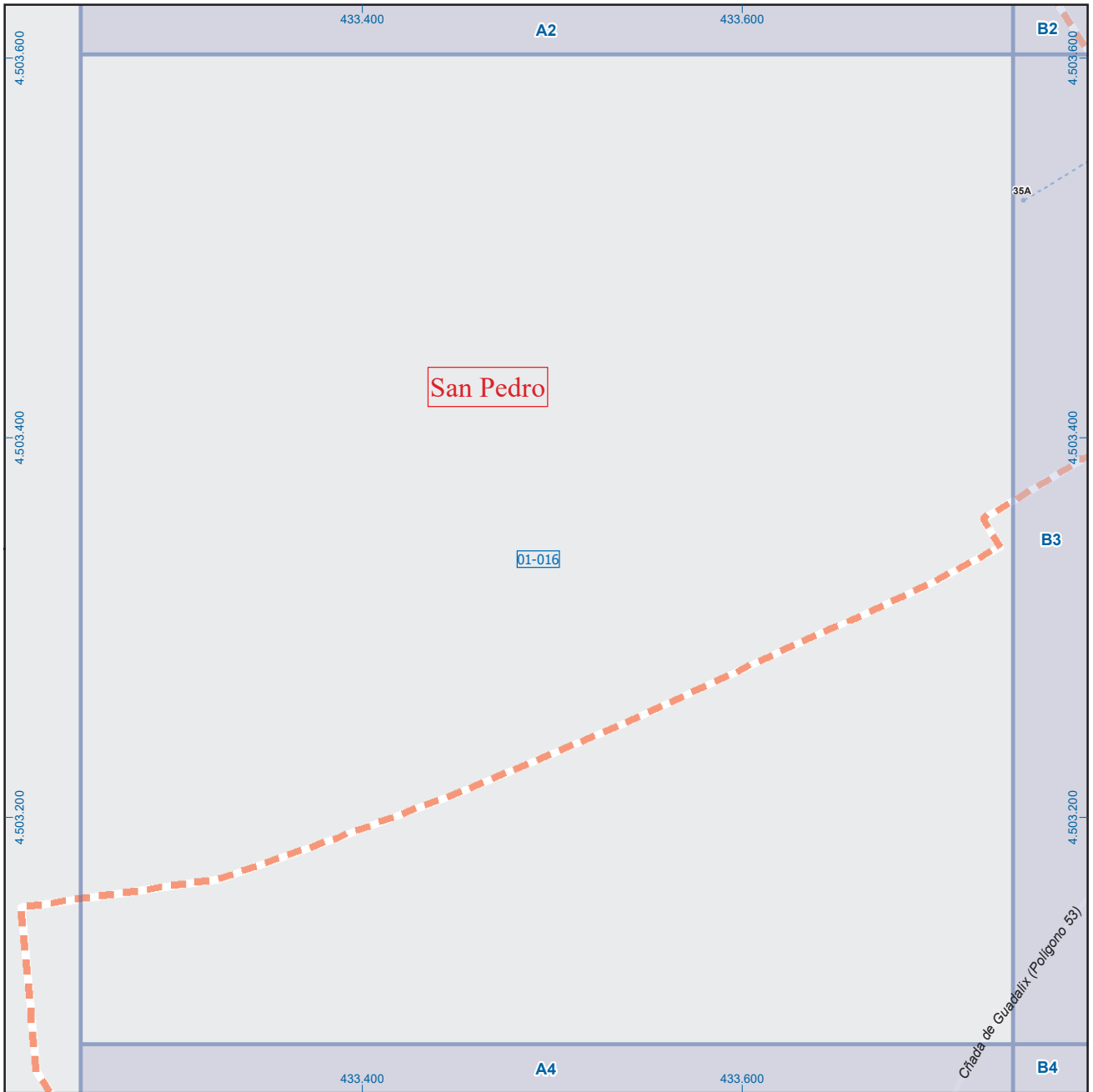


A1	B1	C1	D1	E1	F1	G1	H1
A2	B2	C2	D2	E2	F2	G2	H2
A3	B3	C3	D3	E3	F3	G3	H3
A4	B4	C4	D4	E4	F4	G4	H4
A5	B5	C5	D5	E5	F5	G5	H5
A6	B6	C6	D6	E6	F6	G6	H6

## Colmenar Viejo

### Leyenda

- Meco: perímetro y nombre de núcleo de población
- 01-002: límite municipal; sección censal
- A-6, M-608: autopistas y autovías; carreteras principales
- M-604, M-618: carreteras secundarias; otras carreteras
- Sanidad; ayuntamiento; estación cercanías
- Línea de ferrocarril; línea de metro ligero
- Boca de metro; estación metro ligero
- Paseillos; número de portal
- Calle
- Calles; parroquias



A1	B1	C1	D1	E1	F1	G1	H1
A2	B2	C2	D2	E2	F2	G2	H2
A3	B3	C3	D3	E3	F3	G3	H3
A4	B4	C4	D4	E4	F4	G4	H4
A5	B5	C5	D5	E5	F5	G5	H5
A6	B6	C6	D6	E6	F6	G6	H6

## Colmenar Viejo

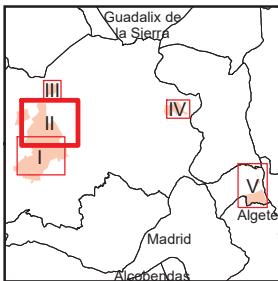
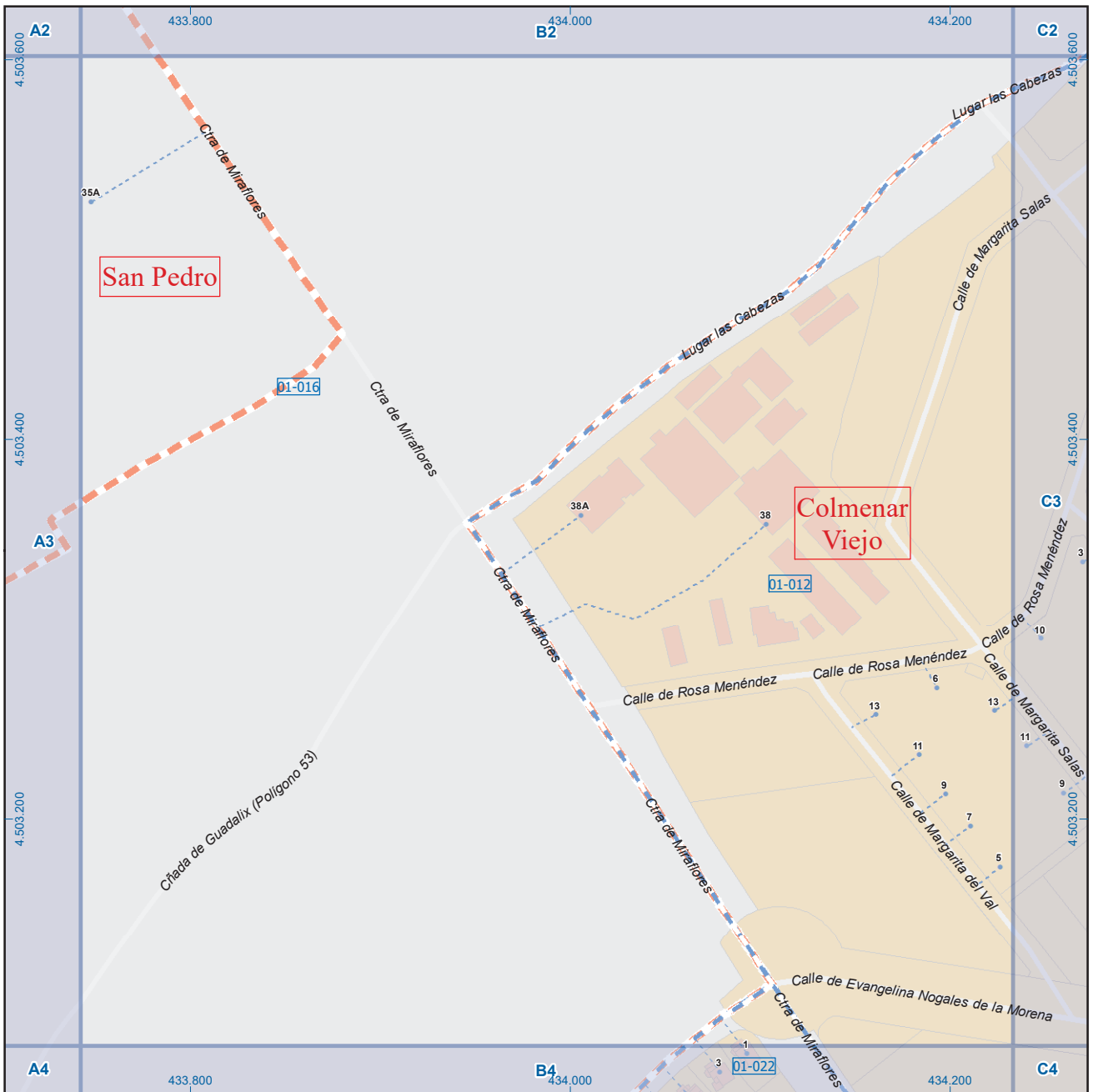
### Leyenda



Dirección General de Economía  
CONSEJERÍA DE ECONOMÍA,  
HACIENDA Y EMPLEO



Mapa II - A3

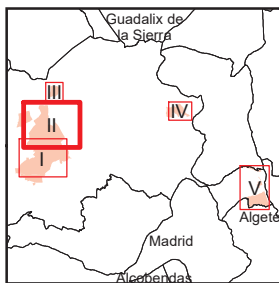


A1	B1	C1	D1	E1	F1	G1	H1
A2	B2	C2	D2	E2	F2	G2	H2
A3	B3	C3	D3	E3	F3	G3	H3
A4	B4	C4	D4	E4	F4	G4	H4
A5	B5	C5	D5	E5	F5	G5	H5
A6	B6	C6	D6	E6	F6	G6	H6

## Colmenar Viejo

### Leyenda

- Meco: perímetro y nombre de núcleo de población
- 01-002: límite municipal; sección censal
- A-6, M-604, M-608, M-618: autopistas y autovías; carreteras principales; carreteras secundarias; otras carreteras
- Sanidad; ayuntamiento; estación cercanías
- Línea de ferrocarril; línea de metro ligero
- Boca de metro; estación metro ligero
- Paseillos; número de portal
- Calle
- Calles; parroquias



A1	B1	C1	D1	E1	F1	G1	H1
A2	B2	C2	D2	E2	F2	G2	H2
A3	B3	C3	D3	E3	F3	G3	H3
A4	B4	C4	D4	E4	F4	G4	H4
A5	B5	C5	D5	E5	F5	G5	H5
A6	B6	C6	D6	E6	F6	G6	H6

## Colmenar Viejo

### Legenda

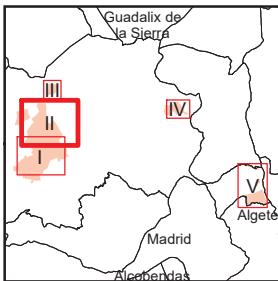
- Meco: perímetro y nombre de núcleo de población
- 01-002: límite municipal; sección censal
- A-6: autopistas y autovías; carreteras principales
- M-608: carreteras secundarias; otras carreteras
- M-604: carreteras secundarias; otras carreteras
- M-618: carreteras secundarias; otras carreteras
- Sanidad; ayuntamiento; estación cercanías
- Línea de ferrocarril; línea de metro ligero
- Boca de metro; estación metro ligero
- Paseillos; número de portal
- Calles; parroquias



Dirección General de Economía  
CONSEJERÍA DE ECONOMÍA,  
HACIENDA Y EMPLEO



Mapa II - C3



A1	B1	C1	D1	E1	F1	G1	H1
A2	B2	C2	D2	E2	F2	G2	H2
A3	B3	C3	D3	E3	F3	G3	H3
A4	B4	C4	D4	E4	F4	G4	H4
A5	B5	C5	D5	E5	F5	G5	H5
A6	B6	C6	D6	E6	F6	G6	H6

## Colmenar Viejo

### Leyenda

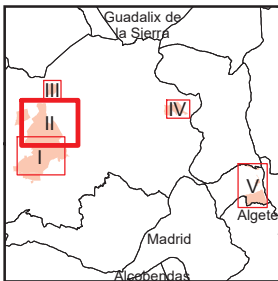
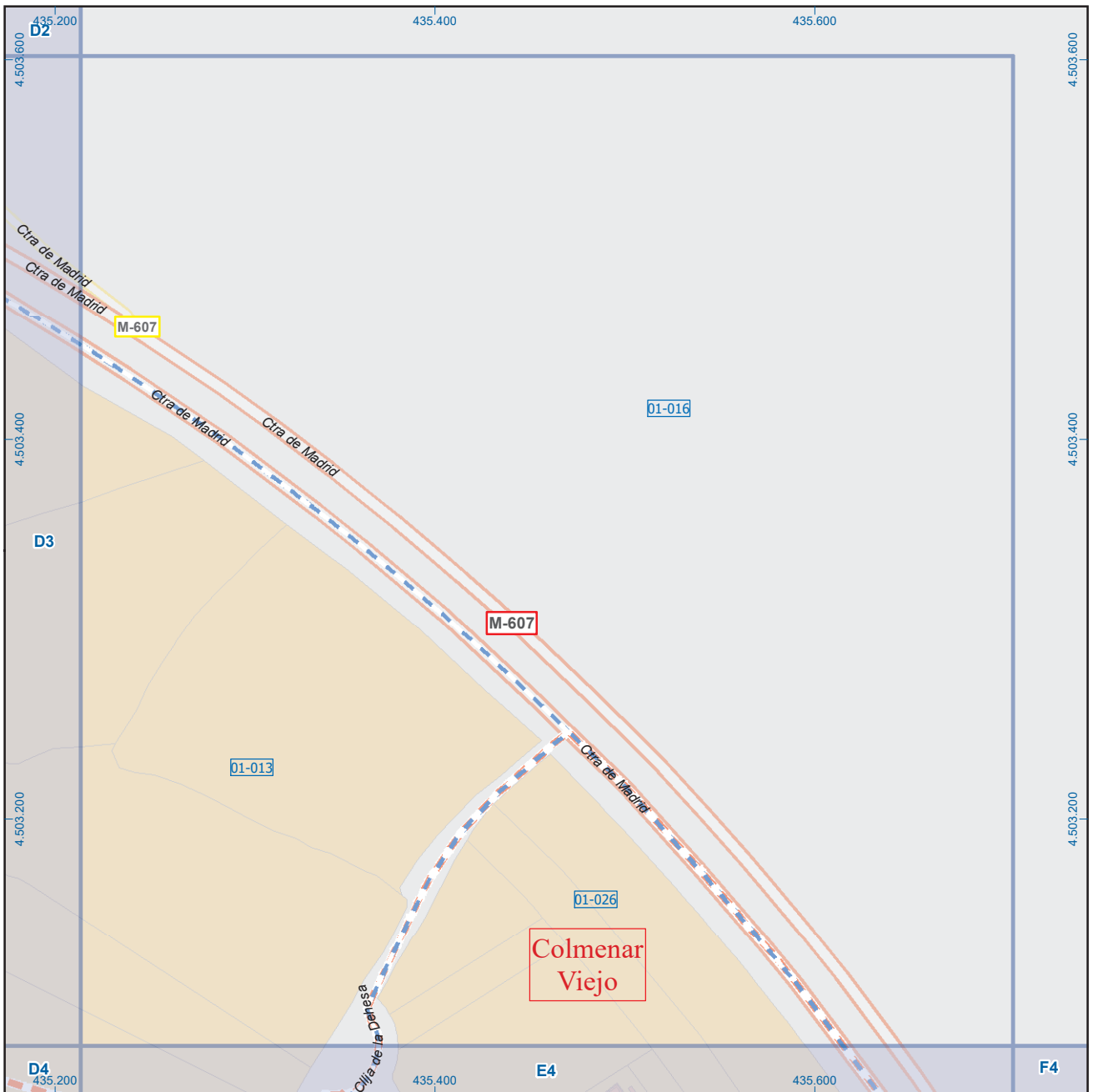
- Meco: perímetro y nombre de núcleo de población
- 01-002: límite municipal; sección censal
- A-6: autopistas y autovías; carreteras principales
- M-608: carreteras secundarias; otras carreteras
- M-604: carreteras secundarias; otras carreteras
- Sanidad; ayuntamiento; estación cercanías
- Línea de ferrocarril; línea de metro ligero
- Boca de metro; estación metro ligero
- ML: boca de metro; estación metro ligero
- Paseillos; número de portal
- Calle: calles; parroquias



Dirección General de Economía  
CONSEJERÍA DE ECONOMÍA,  
HACIENDA Y EMPLEO







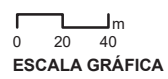
A1	B1	C1	D1	E1	F1	G1	H1
A2	B2	C2	D2	E2	F2	G2	H2
A3	B3	C3	D3	E3	F3	G3	H3
A4	B4	C4	D4	E4	F4	G4	H4
A5	B5	C5	D5	E5	F5	G5	H5
A6	B6	C6	D6	E6	F6	G6	H6

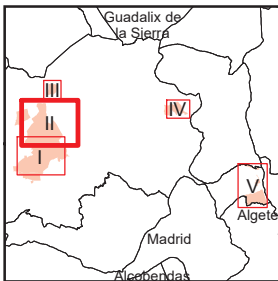
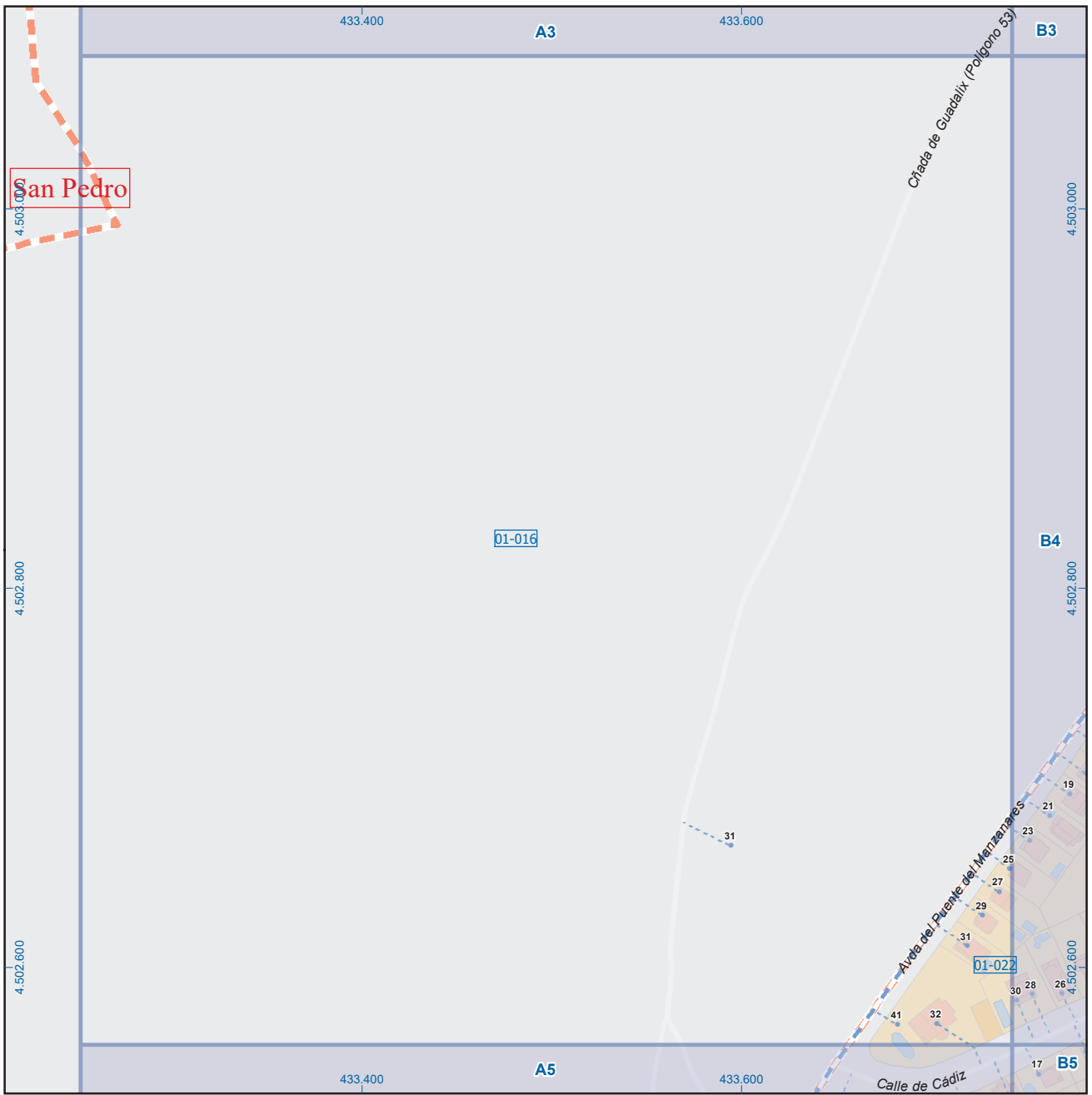
## Colmenar Viejo

### Legenda

- Meco: perímetro y nombre de núcleo de población
- D1-002: límite municipal; sección censal
- A-6, M-608: autopistas y autovías; carreteras principales
- M-604, M-618: carreteras secundarias; otras carreteras
- Sanidad; ayuntamiento; estación cercanías
- Línea de ferrocarril; línea de metro ligero
- Boca de metro; estación metro ligero
- Paseillos; número de portal
- Calle
- Calles; parroquias


 Dirección General de Economía  
 CONSEJERÍA DE ECONOMÍA,  
 HACIENDA Y EMPLEO



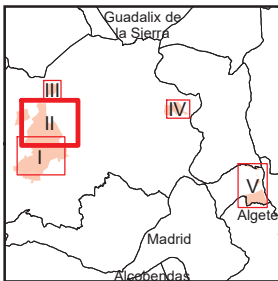
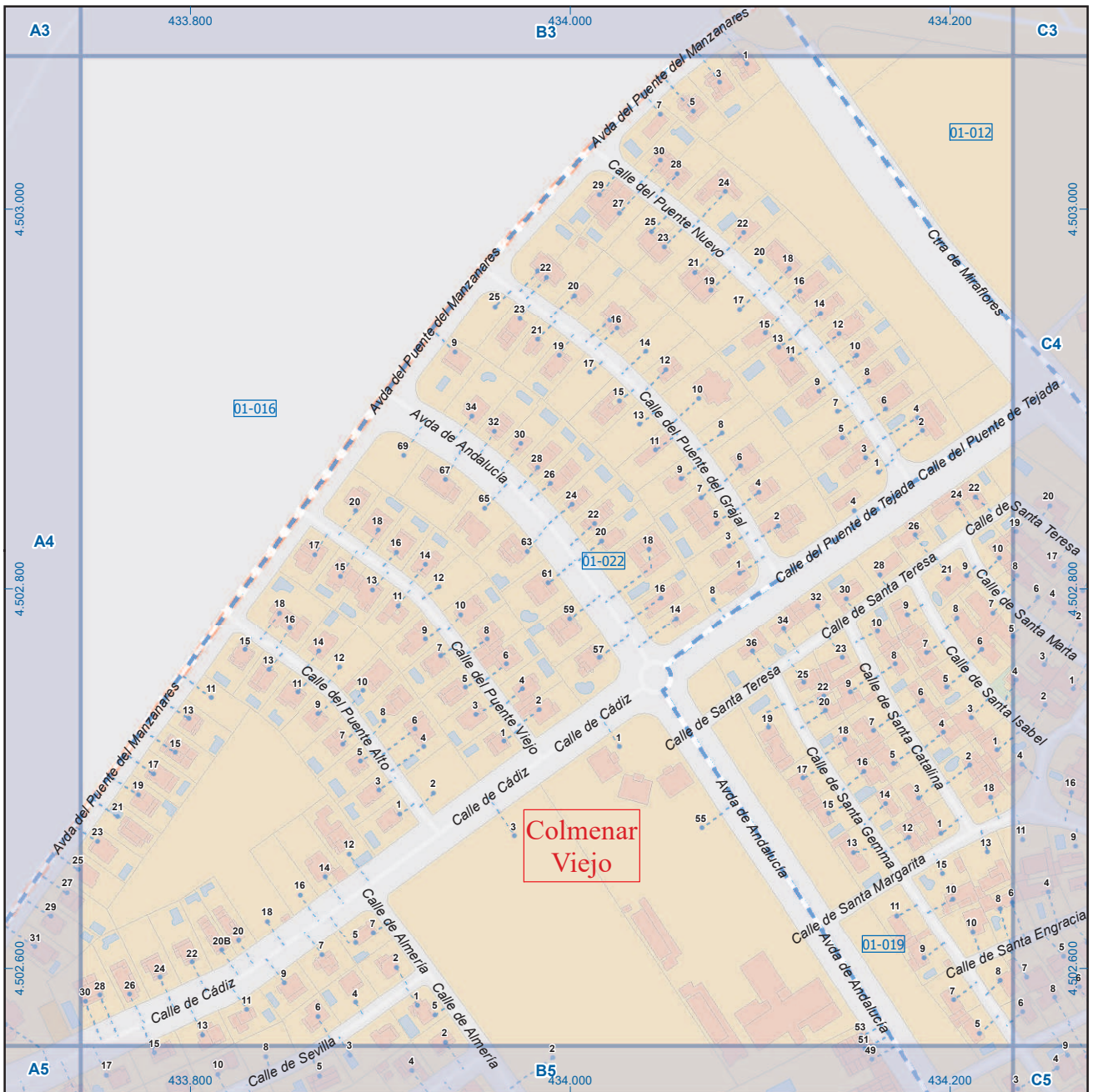


A1	B1	C1	D1	E1	F1	G1	H1
A2	B2	C2	D2	E2	F2	G2	H2
A3	B3	C3	D3	E3	F3	G3	H3
A4	B4	C4	D4	E4	F4	G4	H4
A5	B5	C5	D5	E5	F5	G5	H5
A6	B6	C6	D6	E6	F6	G6	H6

## Colmenar Viejo

### Leyenda

- Meco perímetro y nombre de núcleo de población
- 01-002 límite municipal; sección censal
- A-6 M-608 autopistas y autovías; carreteras principales
- M-604 M-618 carreteras secundarias; otras carreteras
- Sanidad; ayuntamiento; estación cercanías
- Línea de ferrocarril; línea de metro ligero
- Boca de metro; estación metro ligero
- Paseillos; número de portal
- Calle
- Calles; parroquias

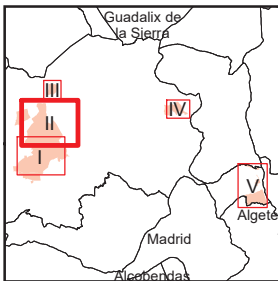
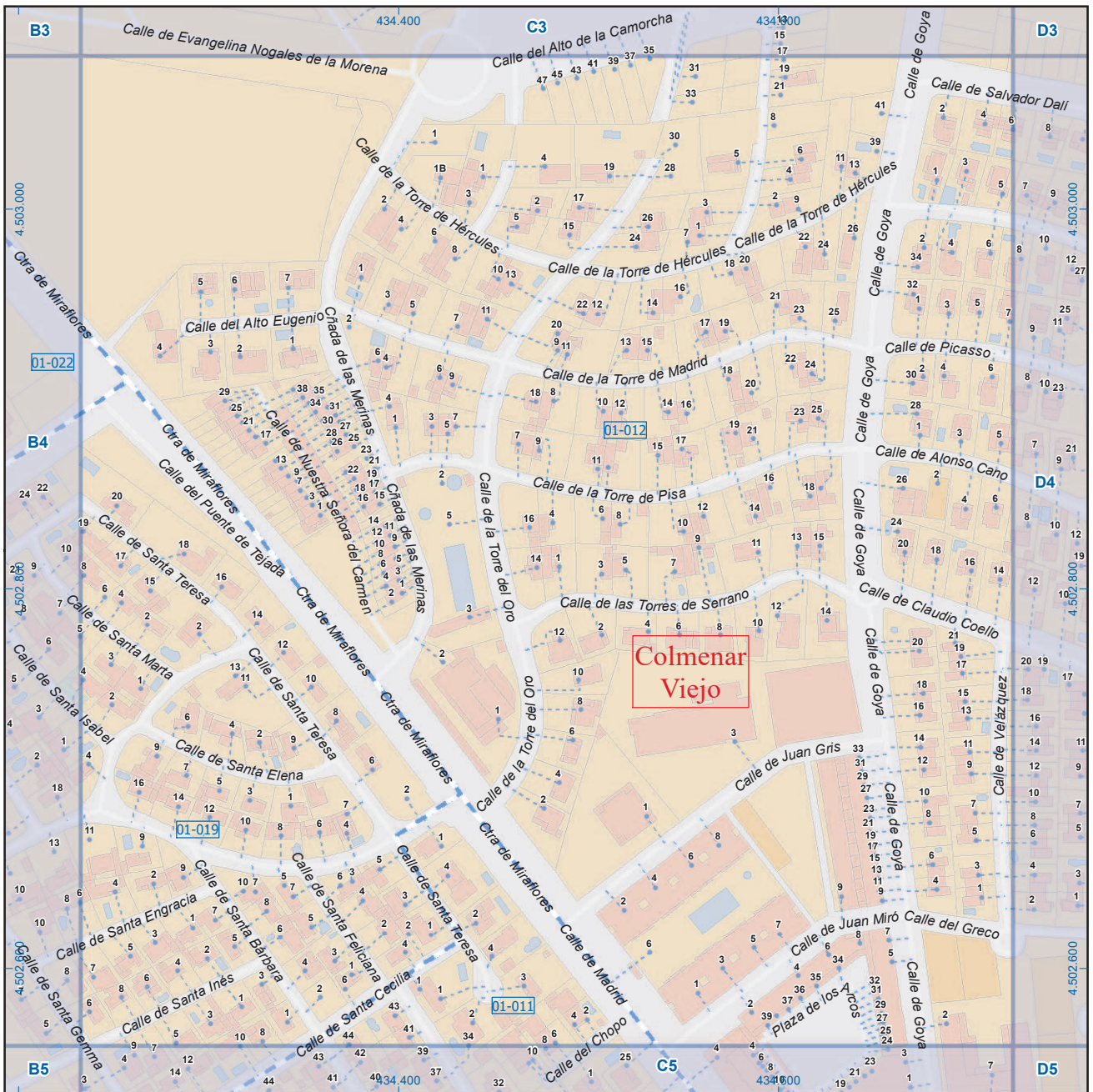


A1	B1	C1	D1	E1	F1	G1	H1
A2	B2	C2	D2	E2	F2	G2	H2
A3	B3	C3	D3	E3	F3	G3	H3
A4	B4	C4	D4	E4	F4	G4	H4
A5	B5	C5	D5	E5	F5	G5	H5
A6	B6	C6	D6	E6	F6	G6	H6

## Colmenar Viejo

### Leyenda

- Meco perímetro y nombre de núcleo de población
- límite municipal; sección censal
- A-6 autopistas y autovías; carreteras principales
- M-604 M-618 carreteras secundarias; otras carreteras
- Sanidad; ayuntamiento; estación cercanías
- Línea de ferrocarril; línea de metro ligero
- boca de metro; estación metro ligero
- paseillos; número de portal
- Calle
- calles; parroquias



A1	B1	C1	D1	E1	F1	G1	H1
A2	B2	C2	D2	E2	F2	G2	H2
A3	B3	C3	D3	E3	F3	G3	H3
A4	B4	C4	D4	E4	F4	G4	H4
A5	B5	C5	D5	E5	F5	G5	H5
A6	B6	C6	D6	E6	F6	G6	H6

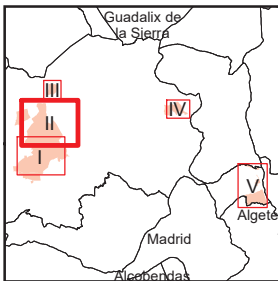
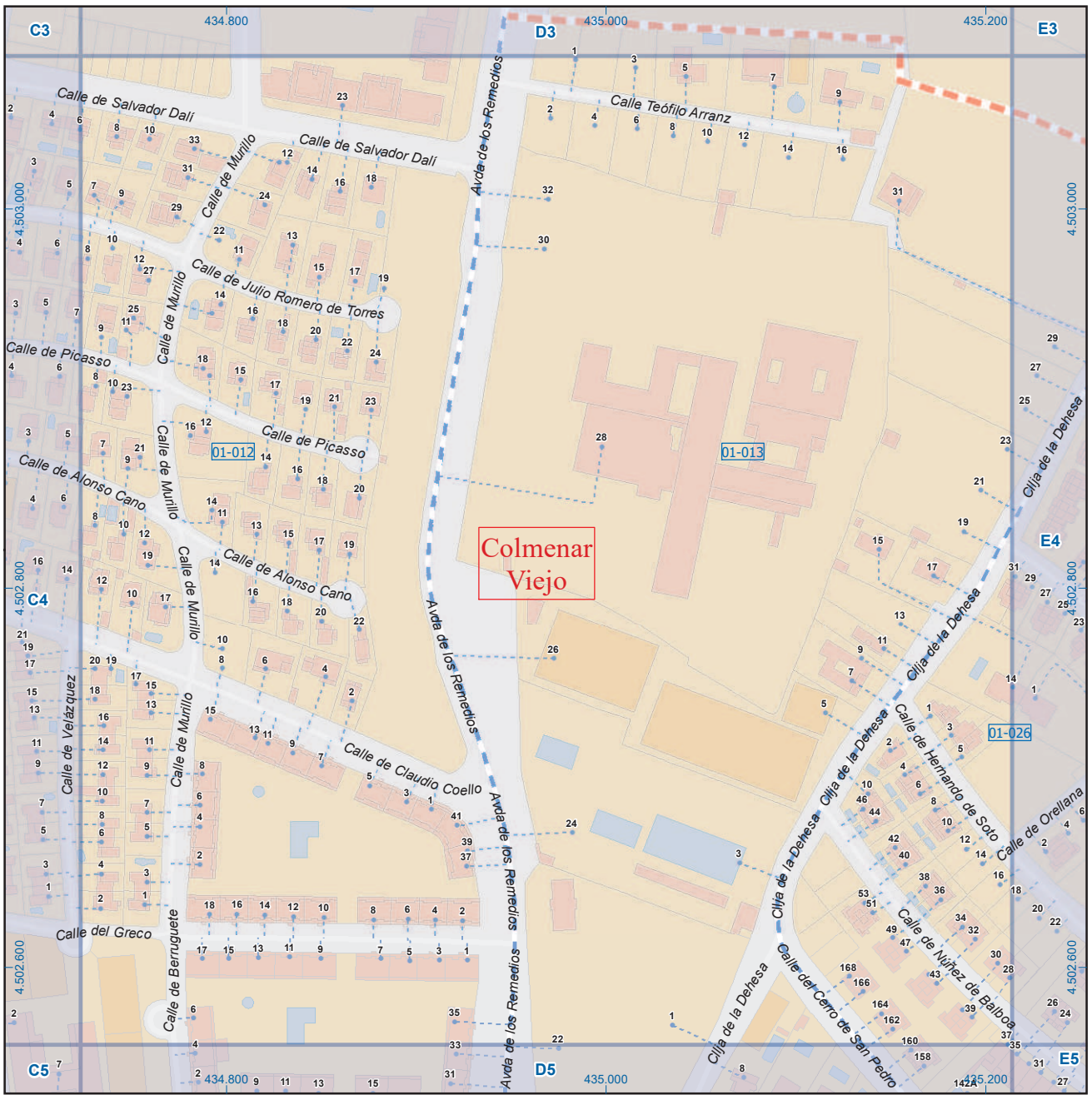
## Colmenar Viejo

**Leyenda**

- Meco: perímetro y nombre de núcleo de población
- 01-002: límite municipal; sección censal
- A-6: autopistas y autovías; carreteras principales
- M-608: carreteras secundarias; otras carreteras
- M-604: salud; ayuntamiento; estación cercanías
- : línea de ferrocarril; línea de metro ligero
- : boca de metro; estación metro ligero
- 1: paseillos; número de portal
- Calle: calles; parroquias

Dirección General de Economía  
CONSEJERÍA DE ECONOMÍA,  
HACIENDA Y EMPLEO





A1	B1	C1	D1	E1	F1	G1	H1
A2	B2	C2	D2	E2	F2	G2	H2
A3	B3	C3	D3	E3	F3	G3	H3
A4	B4	C4	D4	E4	F4	G4	H4
A5	B5	C5	D5	E5	F5	G5	H5
A6	B6	C6	D6	E6	F6	G6	H6

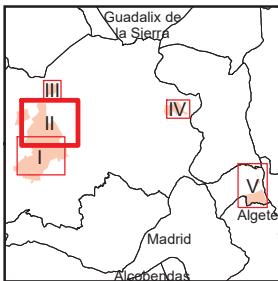
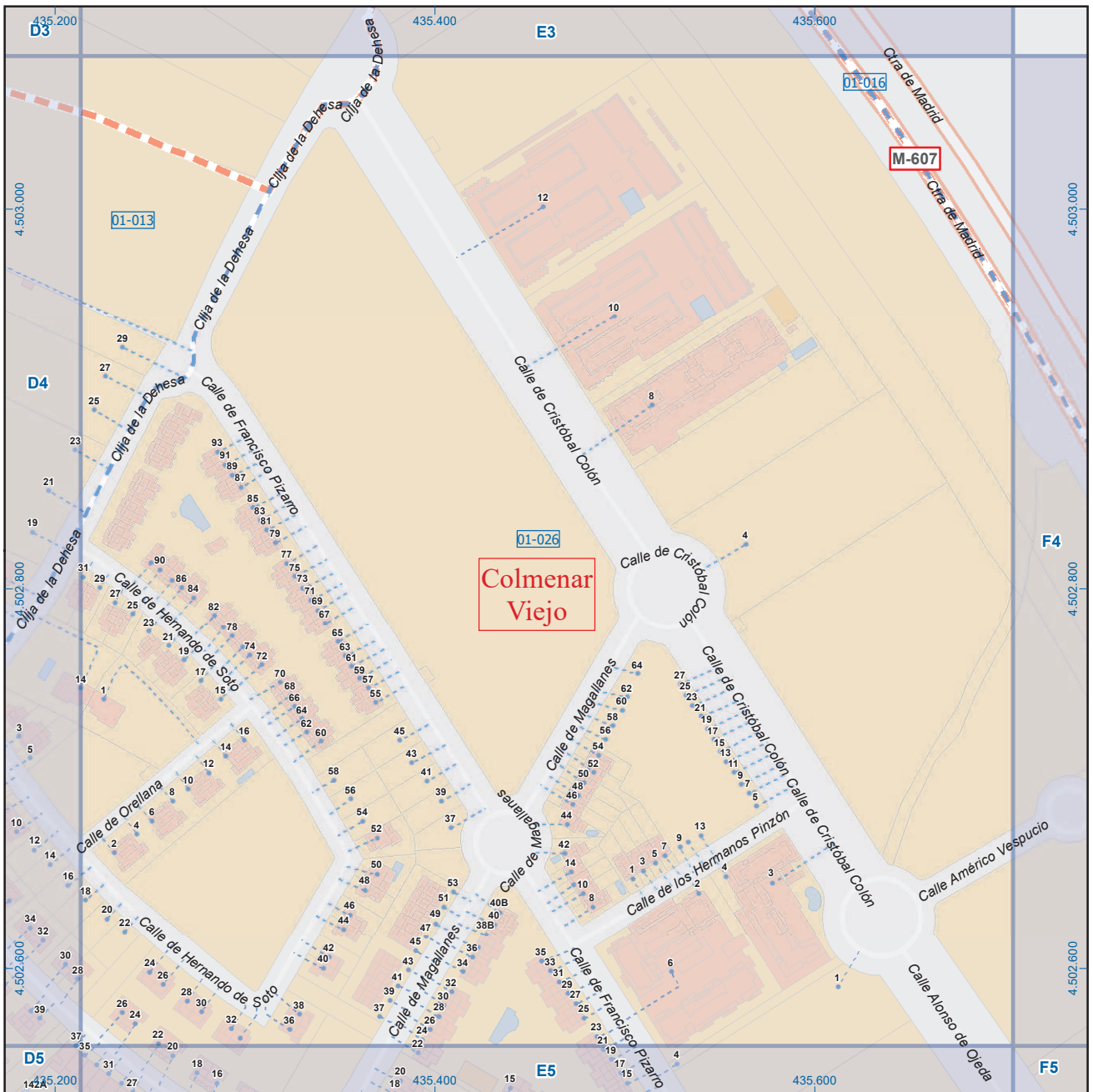
## Colmenar Viejo

### Leyenda

- Meco: perímetro y nombre de núcleo de población
- 01-002: límite municipal; sección censal
- A-6: autopistas y autovías; carreteras principales
- M-604, M-608, M-618: carreteras secundarias; otras carreteras
- Sanidad; ayuntamiento; estación cercanías
- Línea de ferrocarril; línea de metro ligero
- Boca de metro; estación metro ligero
- 1: paseillos; número de portal
- Calle: calles; parroquias


 Dirección General de Economía  
 CONSEJERÍA DE ECONOMÍA,  
 HACIENDA Y EMPLEO





A1	B1	C1	D1	E1	F1	G1	H1
A2	B2	C2	D2	E2	F2	G2	H2
A3	B3	C3	D3	E3	F3	G3	H3
A4	B4	C4	D4	E4	F4	G4	H4
A5	B5	C5	D5	E5	F5	G5	H5
A6	B6	C6	D6	E6	F6	G6	H6

## Colmenar Viejo

### Leyenda

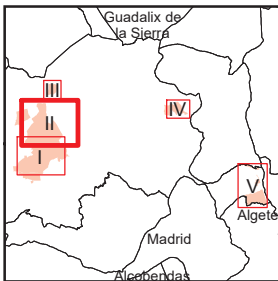
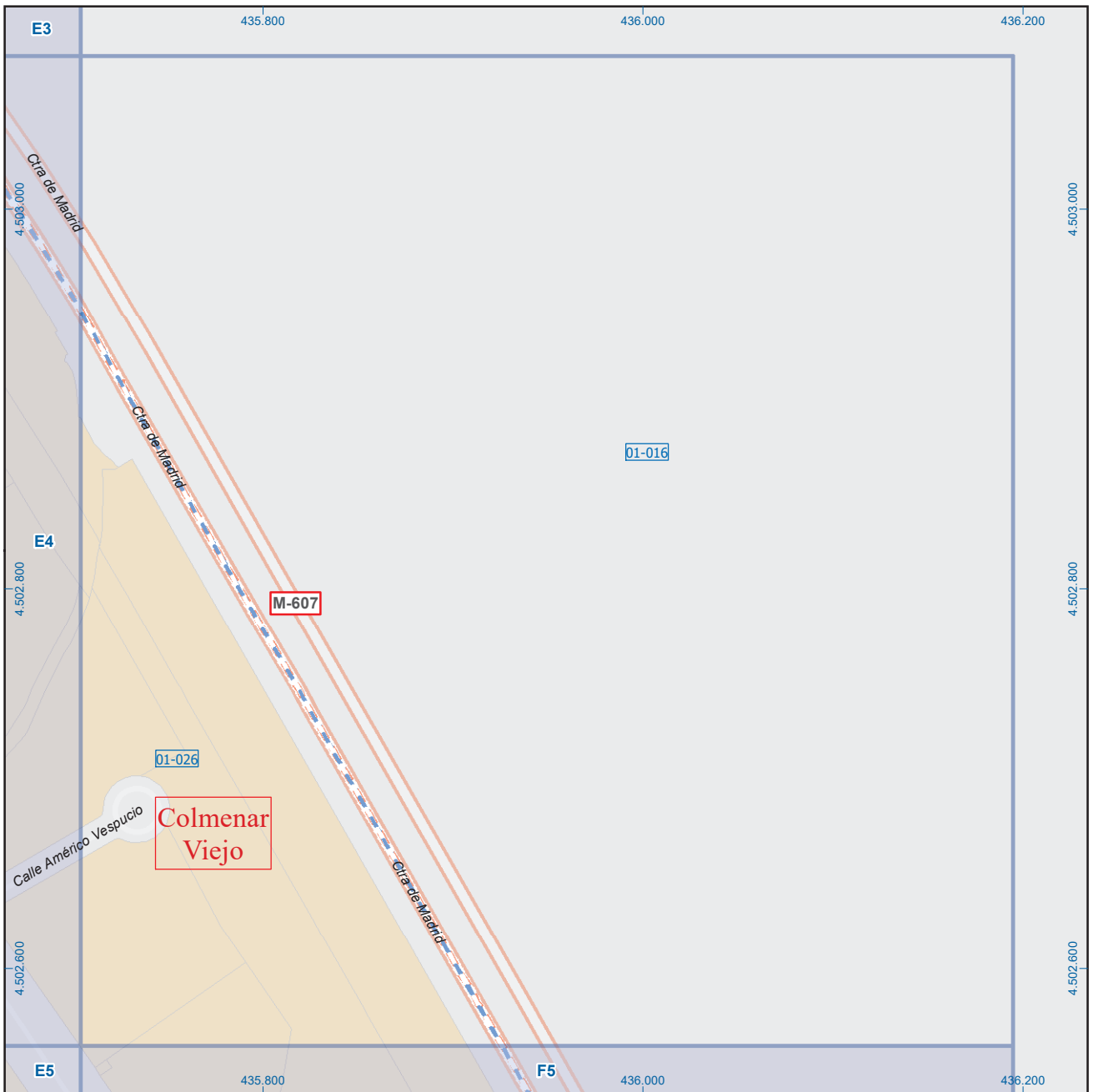
- Meco: perímetro y nombre de núcleo de población
- 01-002: límite municipal; sección censal
- A-6, M-608: autopistas y autovías; carreteras principales
- M-604, M-618: carreteras secundarias; otras carreteras
- Sanidad; ayuntamiento; estación cercanías
- Línea de ferrocarril; línea de metro ligero
- Boca de metro; estación metro ligero
- Paseillos; número de portal
- Calle
- Calles; parroquias



Dirección General de Economía  
CONSEJERÍA DE ECONOMÍA,  
HACIENDA Y EMPLEO



Mapa II - E4

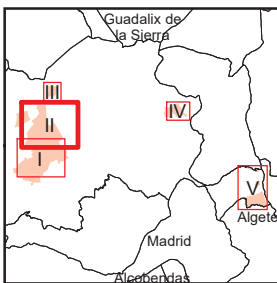
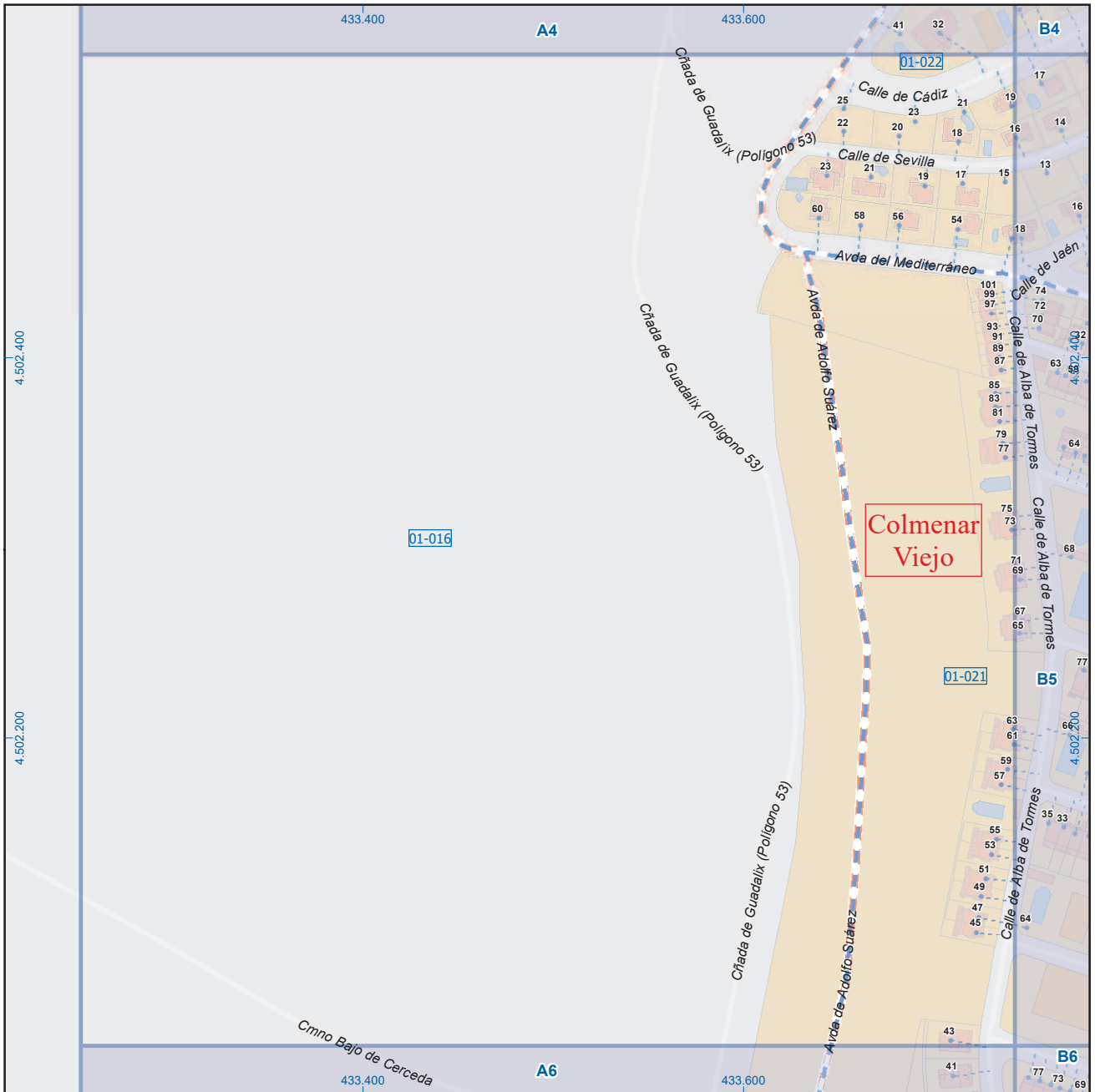


A1	B1	C1	D1	E1	F1	G1	H1
A2	B2	C2	D2	E2	F2	G2	H2
A3	B3	C3	D3	E3	F3	G3	H3
A4	B4	C4	D4	E4	F4	G4	H4
A5	B5	C5	D5	E5	F5	G5	H5
A6	B6	C6	D6	E6	F6	G6	H6

## Colmenar Viejo

### Legenda

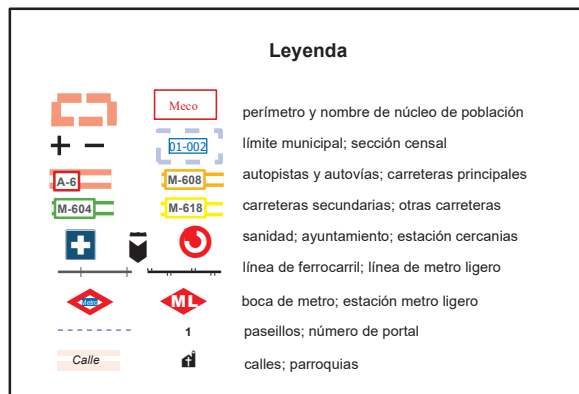
- Meco: perímetro y nombre de núcleo de población
- 01-002: límite municipal; sección censal
- A-6, M-608: autopistas y autovías; carreteras principales
- M-604, M-618: carreteras secundarias; otras carreteras
- Sanidad; ayuntamiento; estación cercanías
- Línea de ferrocarril; línea de metro ligero
- Boca de metro; estación metro ligero
- Paseillos; número de portal
- Calle
- Calles; parroquias



A1	B1	C1	D1	E1	F1	G1	H1
A2	B2	C2	D2	E2	F2	G2	H2
A3	B3	C3	D3	E3	F3	G3	H3
A4	B4	C4	D4	E4	F4	G4	H4
A5	B5	C5	D5	E5	F5	G5	H5
A6	B6	C6	D6	E6	F6	G6	H6

## Colmenar Viejo

### Leyenda

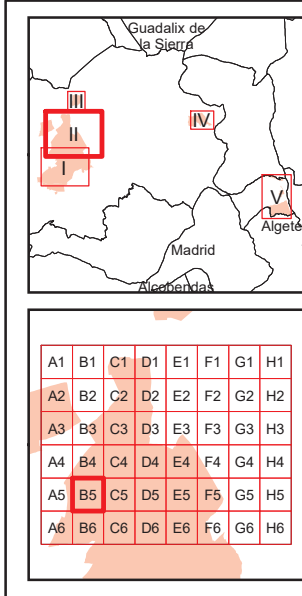
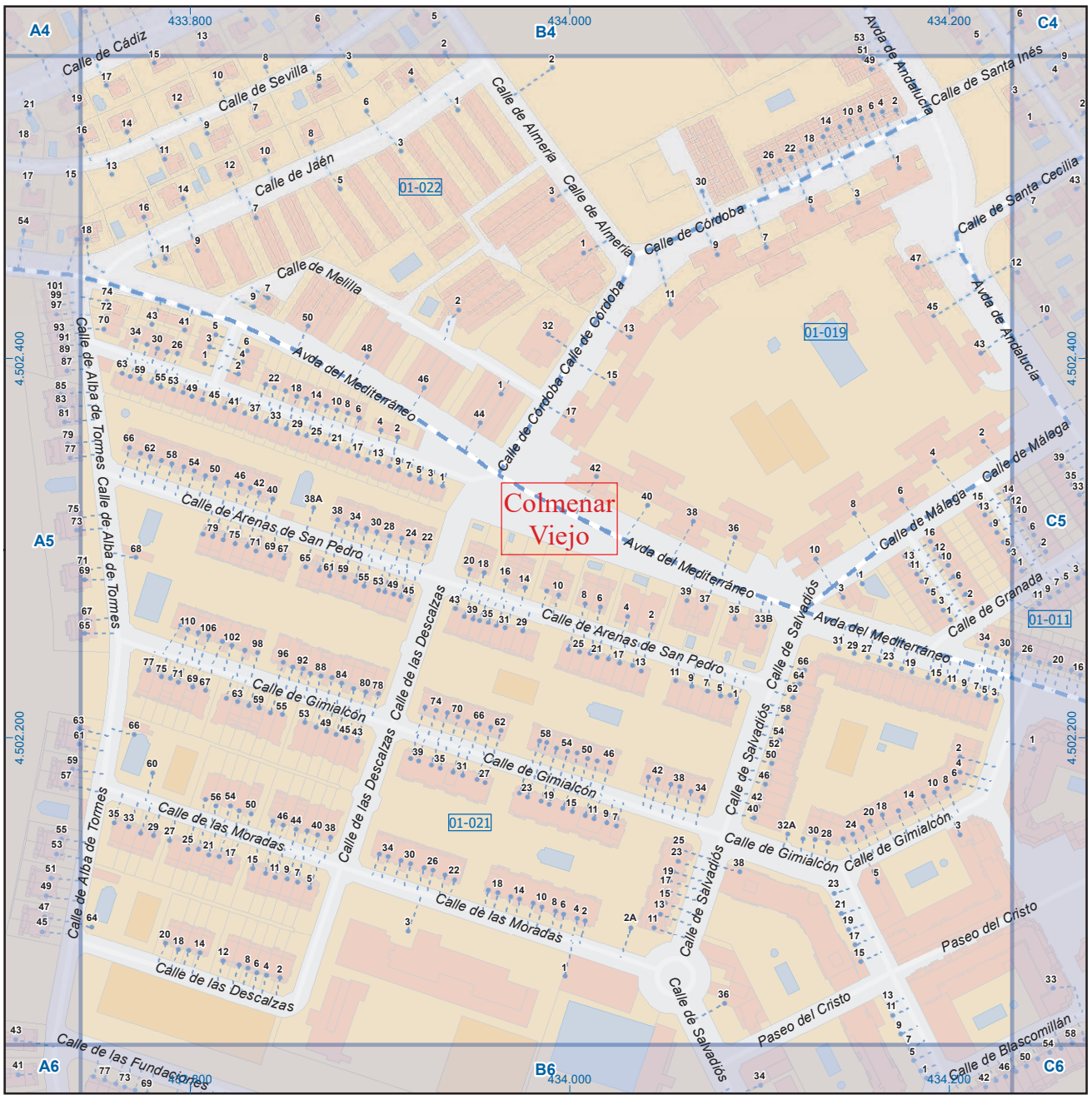


Dirección General de Economía  
CONSEJERÍA DE ECONOMÍA,  
HACIENDA Y EMPLEO



Mapa II - A5





## Colmenar Viejo

**Leyenda**

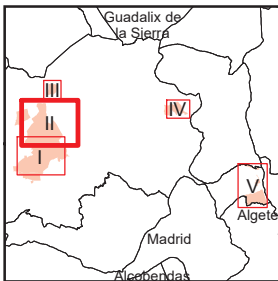
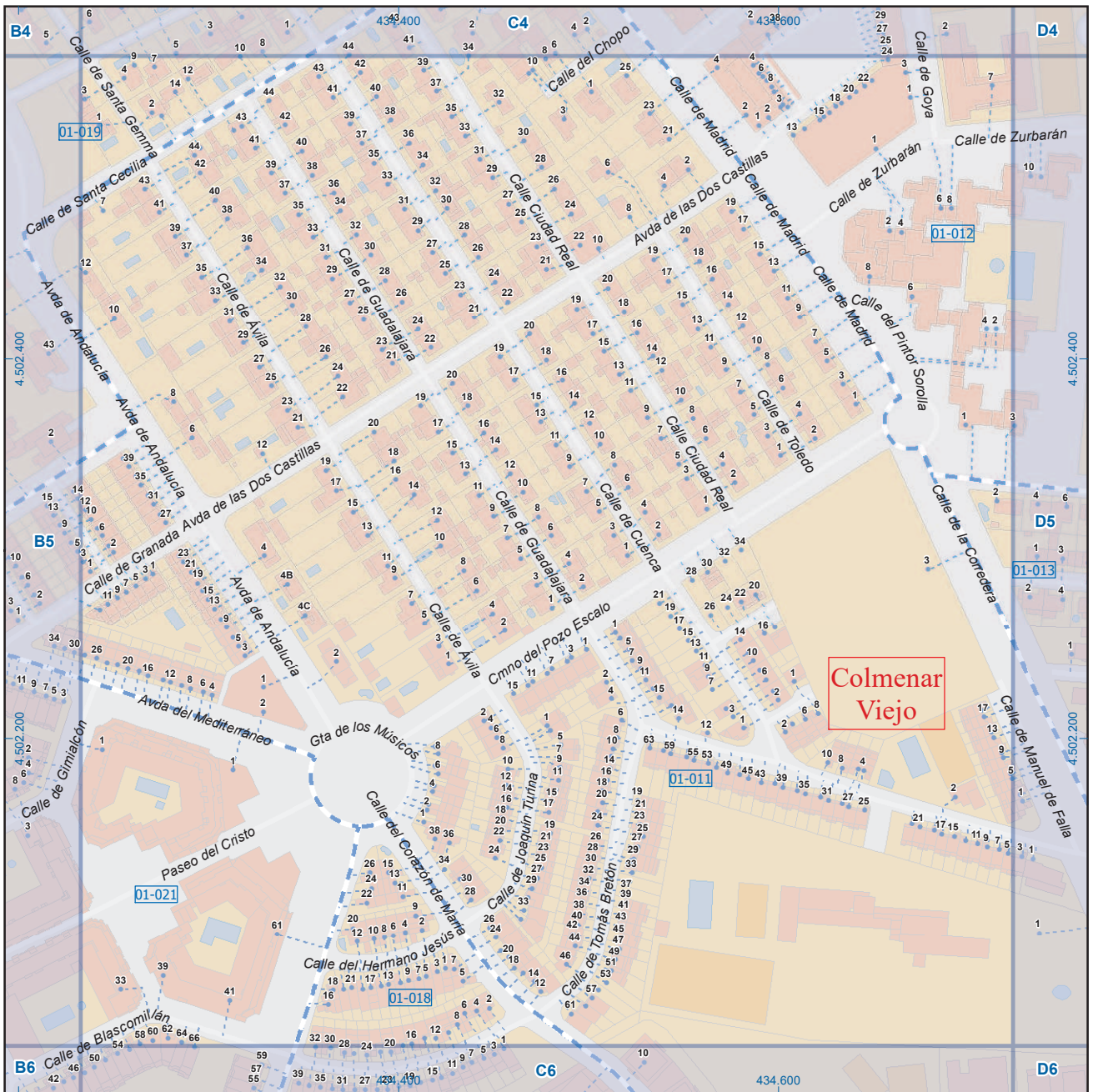
- Meco: perímetro y nombre de núcleo de población
- 01-002: límite municipal; sección censal
- A-6, M-608: autopistas y autovías; carreteras principales
- M-604, M-618: carreteras secundarias; otras carreteras
- Sanidad; ayuntamiento; estación cercanías
- Línea de ferrocarril; línea de metro ligero
- Boca de metro; estación metro ligero
- Paseillos; número de portal
- Calle
- Calles; parroquias



Dirección General de Economía  
CONSEJERÍA DE ECONOMÍA,  
HACIENDA Y EMPLEO



Mapa II - B5



A1	B1	C1	D1	E1	F1	G1	H1
A2	B2	C2	D2	E2	F2	G2	H2
A3	B3	C3	D3	E3	F3	G3	H3
A4	B4	C4	D4	E4	F4	G4	H4
A5	B5	C5	D5	E5	F5	G5	H5
A6	B6	C6	D6	E6	F6	G6	H6

## Colmenar Viejo

### Leyenda

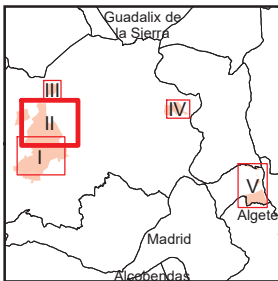
- Meco perimetro y nombre de núcleo de población
- 01-002 límite municipal; sección censal
- A-6 M-608 autopistas y autovías; carreteras principales
- M-604 M-618 carreteras secundarias; otras carreteras
- Sanidad; ayuntamiento; estación cercanías
- Línea de ferrocarril; línea de metro ligero
- Boca de metro; estación metro ligero
- 1 paseillos; número de portal
- Calle calles; parroquias



Dirección General de Economía  
CONSEJERÍA DE ECONOMÍA,  
HACIENDA Y EMPLEO



Mapa II - C5



A1	B1	C1	D1	E1	F1	G1	H1
A2	B2	C2	D2	E2	F2	G2	H2
A3	B3	C3	D3	E3	F3	G3	H3
A4	B4	C4	D4	E4	F4	G4	H4
A5	B5	C5	D5	E5	F5	G5	H5
A6	B6	C6	D6	E6	F6	G6	H6

## Colmenar Viejo

### Legenda

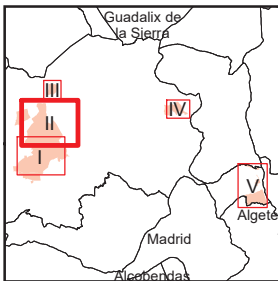
- Meco perimetro y nombre de núcleo de población
- 01-002 límite municipal; sección censal
- A-6 autopistas y autovías; carreteras principales
- M-608 M-618 carreteras secundarias; otras carreteras
- Sanidad; ayuntamiento; estación cercanías
- Línea de ferrocarril; línea de metro ligero
- Boca de metro; estación metro ligero
- Paseillos; número de portal
- Calle
- Calles; parroquias



Dirección General de Economía  
CONSEJERÍA DE ECONOMÍA,  
HACIENDA Y EMPLEO



Mapa II - D5



A1	B1	C1	D1	E1	F1	G1	H1
A2	B2	C2	D2	E2	F2	G2	H2
A3	B3	C3	D3	E3	F3	G3	H3
A4	B4	C4	D4	E4	F4	G4	H4
A5	B5	C5	D5	E5	F5	G5	H5
A6	B6	C6	D6	E6	F6	G6	H6

## Colmenar Viejo

### Legenda

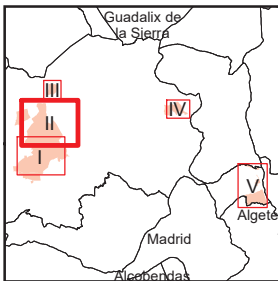
- Meco: perímetro y nombre de núcleo de población
- 01-002: límite municipal; sección censal
- A-6: autopistas y autovías; carreteras principales
- M-604: carreteras secundarias; otras carreteras
- Sanidad; ayuntamiento; estación cercanías
- Línea de ferrocarril; línea de metro ligero
- Boca de metro; estación metro ligero
- Paseillos; número de portal
- Calle
- Calles; parroquias



Dirección General de Economía  
CONSEJERÍA DE ECONOMÍA,  
HACIENDA Y EMPLEO



Mapa II - E5



A1	B1	C1	D1	E1	F1	G1	H1
A2	B2	C2	D2	E2	F2	G2	H2
A3	B3	C3	D3	E3	F3	G3	H3
A4	B4	C4	D4	E4	F4	G4	H4
A5	B5	C5	D5	E5	<b>F5</b>	G5	H5
A6	B6	C6	D6	E6	F6	G6	H6

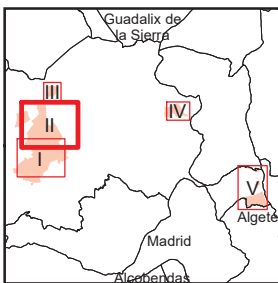
## Colmenar Viejo

### Leyenda

- Meco: perímetro y nombre de núcleo de población
- 01-002: límite municipal; sección censal
- A-6: autopistas y autovías; carreteras principales
- M-608: carreteras secundarias; otras carreteras
- Sanidad; ayuntamiento; estación cercanías
- Línea de ferrocarril; línea de metro ligero
- Boca de metro; estación metro ligero
- Paseillos; número de portal
- Calle: calles; parroquias

Dirección General de Economía  
 CONSEJERÍA DE ECONOMÍA,  
 HACIENDA Y EMPLEO

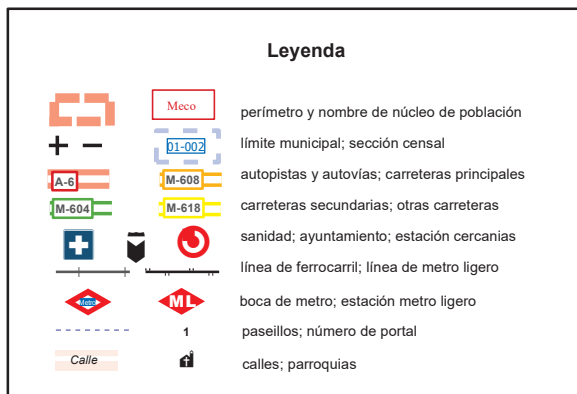




A1	B1	C1	D1	E1	F1	G1	H1
A2	B2	C2	D2	E2	F2	G2	H2
A3	B3	C3	D3	E3	F3	G3	H3
A4	B4	C4	D4	E4	F4	G4	H4
A5	B5	C5	D5	E5	F5	G5	H5
A6	B6	C6	D6	E6	F6	G6	H6

## Colmenar Viejo

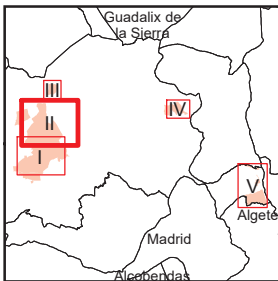
### Leyenda



Dirección General de Economía  
CONSEJERÍA DE ECONOMÍA,  
HACIENDA Y EMPLEO



Mapa II - A6



A1	B1	C1	D1	E1	F1	G1	H1
A2	B2	C2	D2	E2	F2	G2	H2
A3	B3	C3	D3	E3	F3	G3	H3
A4	B4	C4	D4	E4	F4	G4	H4
A5	B5	C5	D5	E5	F5	G5	H5
A6	B6	C6	D6	E6	F6	G6	H6

## Colmenar Viejo

### Legenda

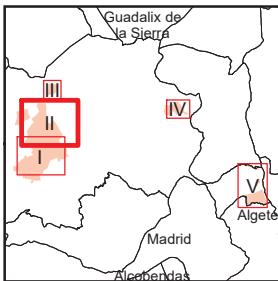
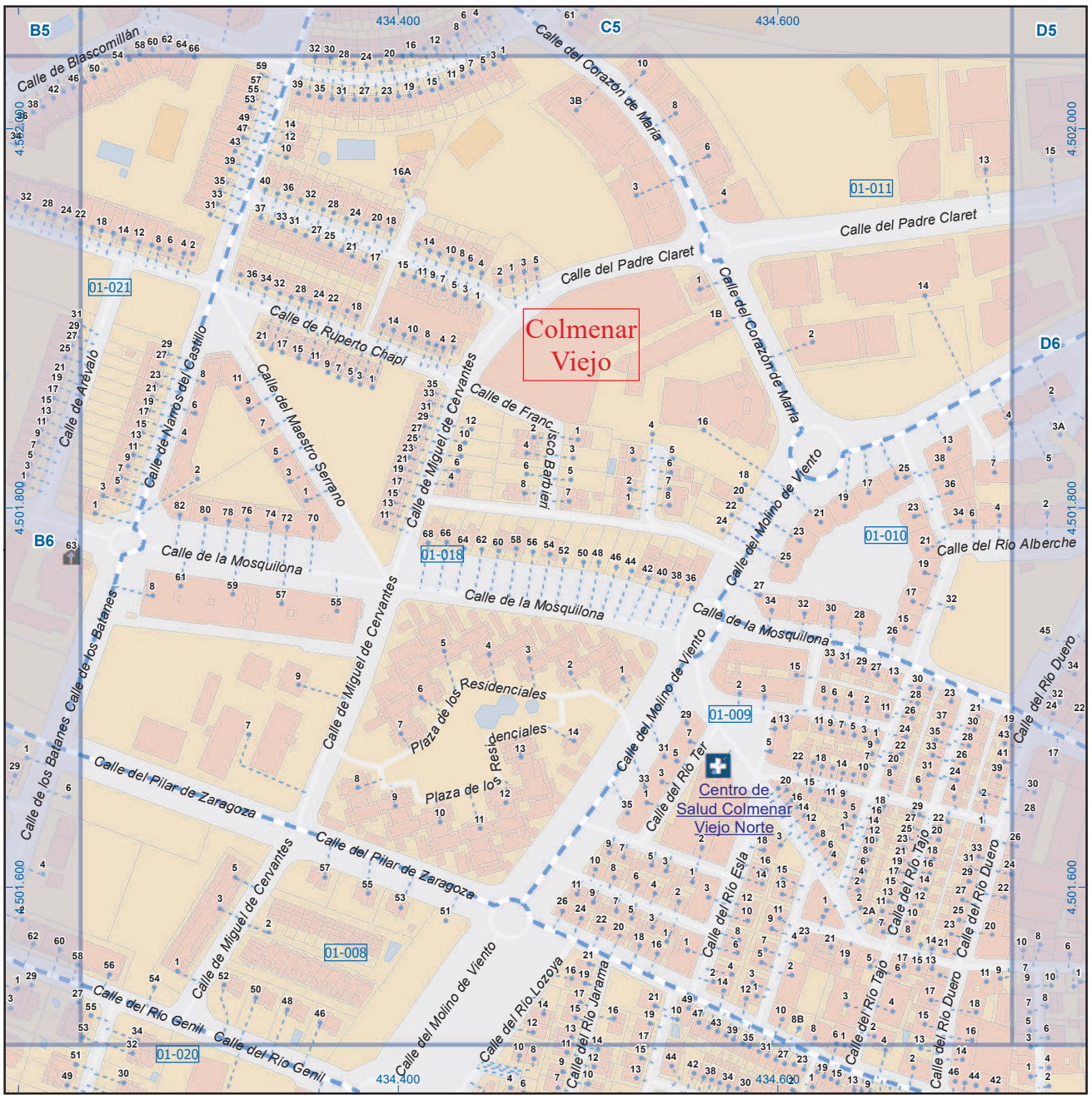
- Meco: perímetro y nombre de núcleo de población
- 01-002: límite municipal; sección censal
- A-6: autopistas y autovías; carreteras principales
- M-604: carreteras secundarias; otras carreteras
- Sanidad; ayuntamiento; estación cercanías
- Línea de ferrocarril; línea de metro ligero
- Boca de metro; estación metro ligero
- Paseillos; número de portal
- Calle
- Calles; parroquias



Dirección General de Economía  
CONSEJERÍA DE ECONOMÍA,  
HACIENDA Y EMPLEO



Mapa II - B6



A1	B1	C1	D1	E1	F1	G1	H1
A2	B2	C2	D2	E2	F2	G2	H2
A3	B3	C3	D3	E3	F3	G3	H3
A4	B4	C4	D4	E4	F4	G4	H4
A5	B5	C5	D5	E5	F5	G5	H5
A6	B6	C6	D6	E6	F6	G6	H6

## Colmenar Viejo

### Legenda

- Meco perimetro y nombre de núcleo de población
- 01-002 límite municipal; sección censal
- A-6 M-608 autopistas y autovías; carreteras principales
- M-604 M-618 carreteras secundarias; otras carreteras
- Sanidad; ayuntamiento; estación cercanías
- Línea de ferrocarril; línea de metro ligero
- Boca de metro; estación metro ligero
- Paseillos; número de portal
- Calle calles; parroquias

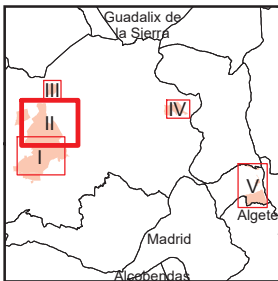


Dirección General de Economía  
CONSEJERÍA DE ECONOMÍA,  
HACIENDA Y EMPLEO



Mapa II - C6

















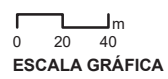
A1	B1	C1	D1	E1	F1	G1	H1
A2	B2	C2	D2	E2	F2	G2	H2
A3	B3	C3	D3	E3	F3	G3	H3
A4	B4	C4	D4	E4	F4	G4	H4
A5	B5	C5	D5	E5	F5	G5	H5
A6	B6	C6	D6	E6	F6	G6	H6

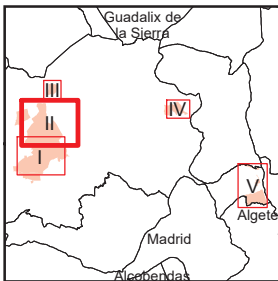
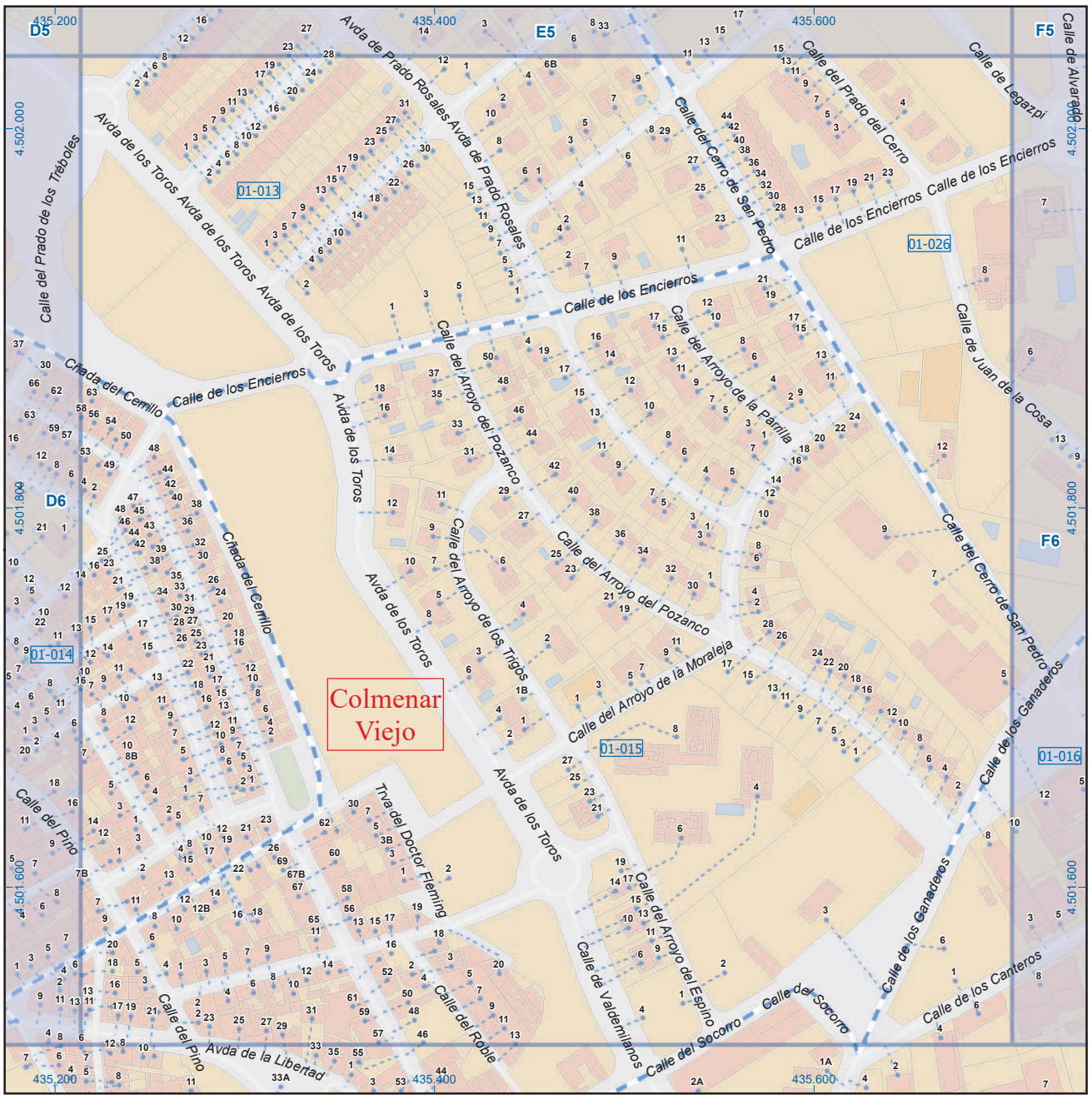

 Dirección General de Economía  
 CONSEJERÍA DE ECONOMÍA,  
 HACIENDA Y EMPLEO

## Colmenar Viejo

### Legenda

-  **Meco** perímetro y nombre de núcleo de población
-  **01-002** límite municipal; sección censal
-  **A-6** **M-608** autopistas y autovías; carreteras principales
-  **M-604** **M-618** carreteras secundarias; otras carreteras
-   sanidad; ayuntamiento; estación cercanías
-   línea de ferrocarril; línea de metro ligero
-   boca de metro; estación metro ligero
-  **1** paseillos; número de portal
-  **Calle** calles; parroquias





A1	B1	C1	D1	E1	F1	G1	H1
A2	B2	C2	D2	E2	F2	G2	H2
A3	B3	C3	D3	E3	F3	G3	H3
A4	B4	C4	D4	E4	F4	G4	H4
A5	B5	C5	D5	E5	F5	G5	H5
A6	B6	C6	D6	E6	F6	G6	H6



Dirección General de Economía  
CONSEJERÍA DE ECONOMÍA,  
HACIENDA Y EMPLEO

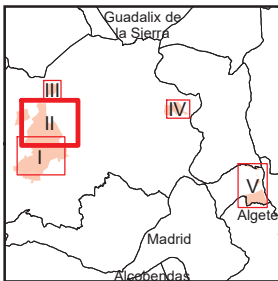
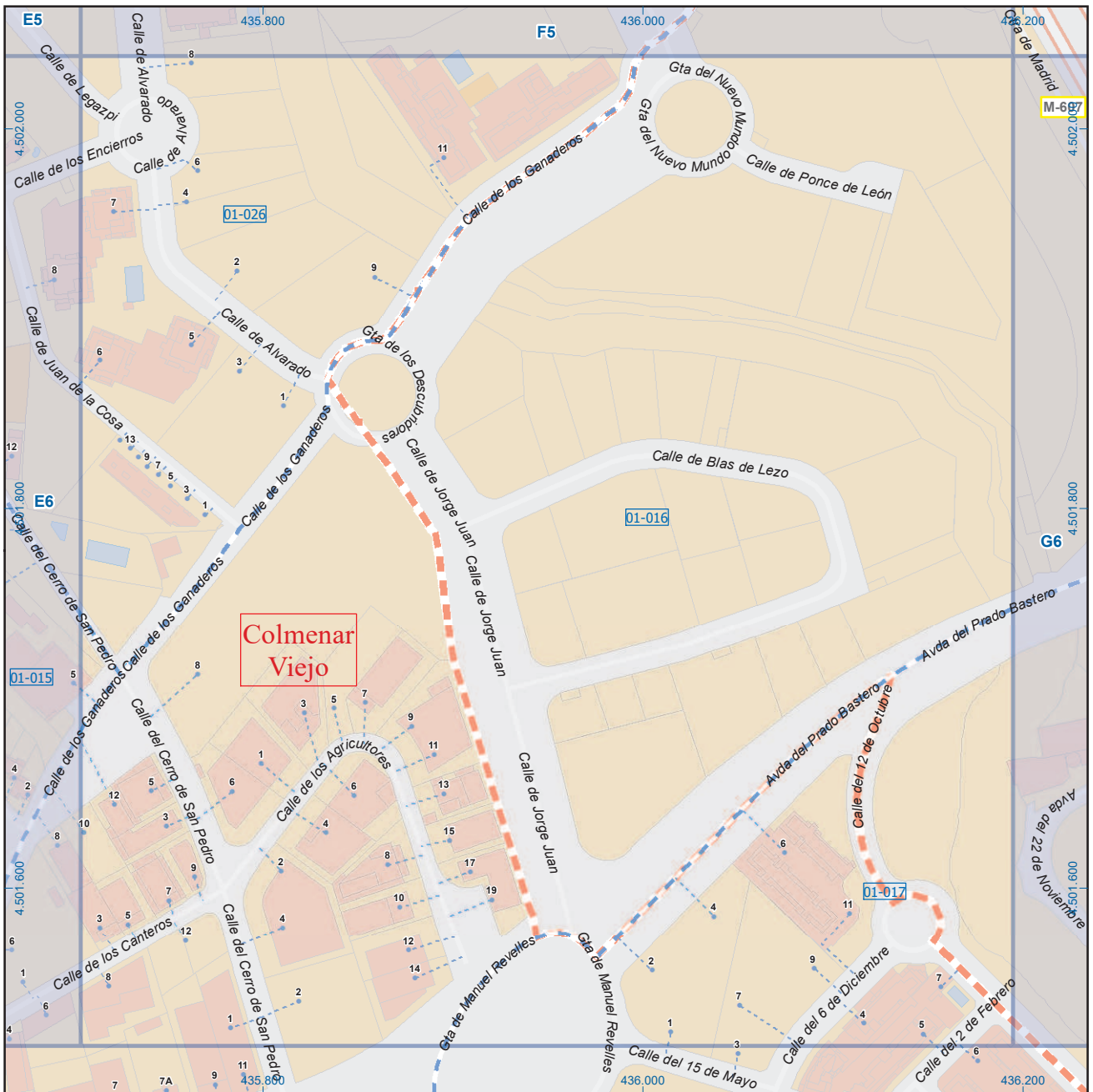
## Colmenar Viejo

### Leyenda

- Meco perímetro y nombre de núcleo de población
- 01-002 límite municipal; sección censal
- A-6 M-608 autopistas y autovías; carreteras principales
- M-604 M-618 carreteras secundarias; otras carreteras
- Sanidad; ayuntamiento; estación cercanías
- Línea de ferrocarril; línea de metro ligero
- Boca de metro; estación metro ligero
- 1 paseillos; número de portal
- Calle calles; parroquias



## Mapa II - E6



A1	B1	C1	D1	E1	F1	G1	H1
A2	B2	C2	D2	E2	F2	G2	H2
A3	B3	C3	D3	E3	F3	G3	H3
A4	B4	C4	D4	E4	F4	G4	H4
A5	B5	C5	D5	E5	F5	G5	H5
A6	B6	C6	D6	E6	F6	G6	H6

## Colmenar Viejo

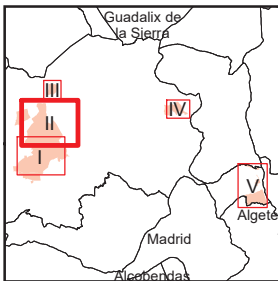
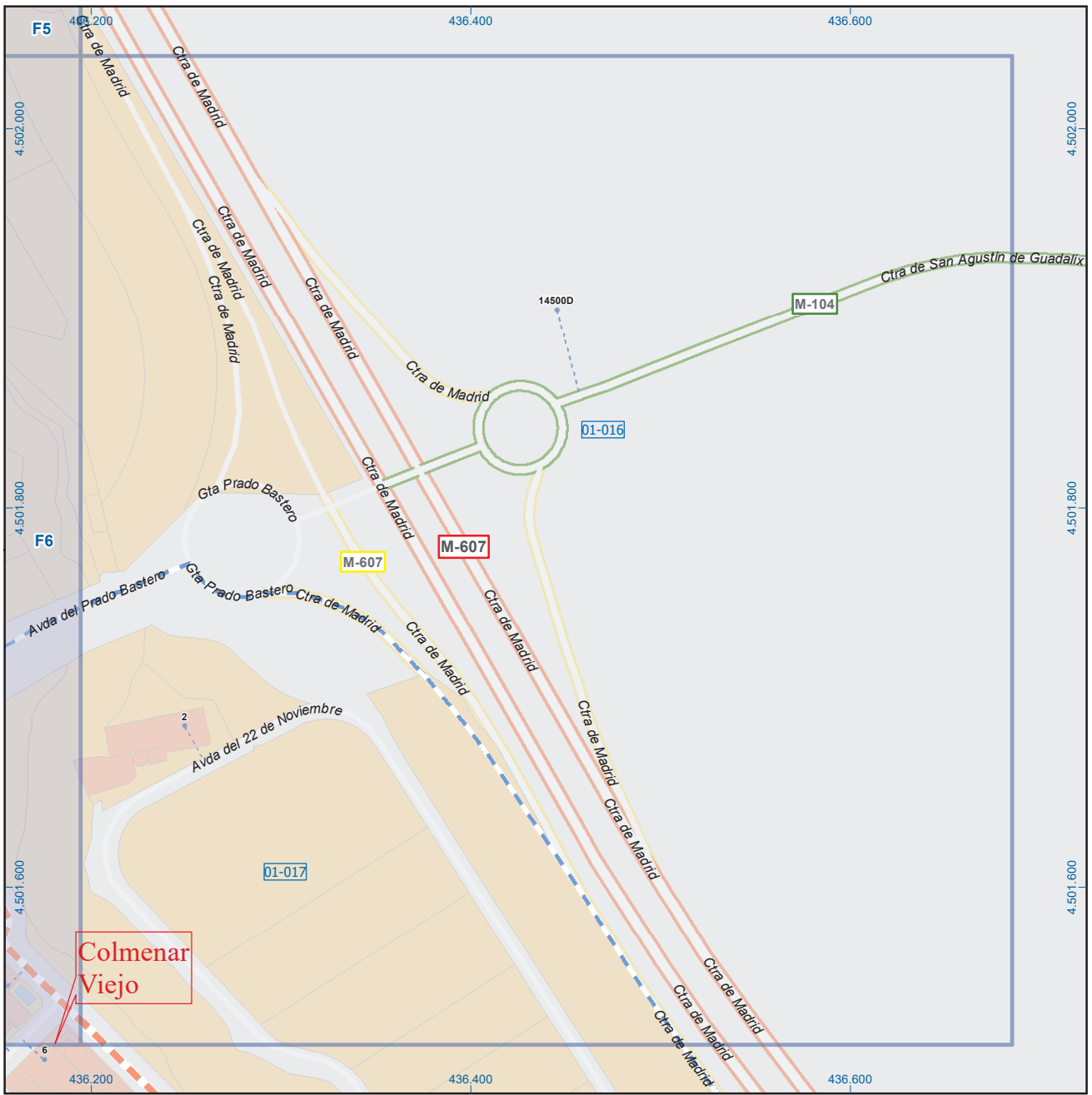
### Leyenda

- Meco: perímetro y nombre de núcleo de población
- 01-002: límite municipal; sección censal
- A-6: autopistas y autovías; carreteras principales
- M-604: carreteras secundarias; otras carreteras
- Sanidad; ayuntamiento; estación cercanías
- Línea de ferrocarril; línea de metro ligero
- Boca de metro; estación metro ligero
- Paseillos; número de portal
- Calle
- Calles; parroquias



Dirección General de Economía  
CONSEJERÍA DE ECONOMÍA,  
HACIENDA Y EMPLEO





A1	B1	C1	D1	E1	F1	G1	H1
A2	B2	C2	D2	E2	F2	G2	H2
A3	B3	C3	D3	E3	F3	G3	H3
A4	B4	C4	D4	E4	F4	G4	H4
A5	B5	C5	D5	E5	F5	G5	H5
A6	B6	C6	D6	E6	F6	G6	H6

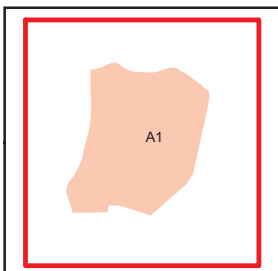
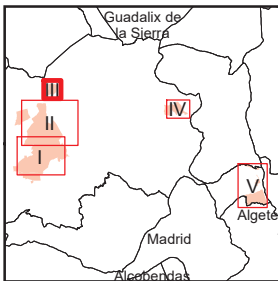
## Colmenar Viejo

### Leyenda

- Meco: perímetro y nombre de núcleo de población
- 01-002: límite municipal; sección censal
- A-6: autopistas y autovías; carreteras principales
- M-608: carreteras secundarias; otras carreteras
- Sanidad; ayuntamiento; estación cercanías
- Línea de ferrocarril; línea de metro ligero
- Boca de metro; estación metro ligero
- Paseillos; número de portal
- Calle
- Calles; parroquias


 Dirección General de Economía  
 CONSEJERÍA DE ECONOMÍA,  
 HACIENDA Y EMPLEO





## Colmenar Viejo

### Leyenda

		perímetro y nombre de núcleo de población
		límite municipal; sección censal
		autopistas y autovías; carreteras principales
		carreteras secundarias; otras carreteras
		sanidad; ayuntamiento; estación cercanías
		línea de ferrocarril; línea de metro ligero
		boca de metro; estación metro ligero
		paseillos; número de portal
		calles; parroquias

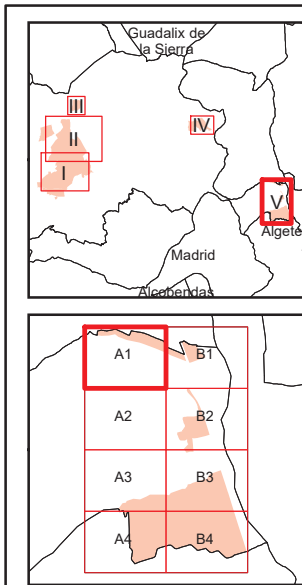
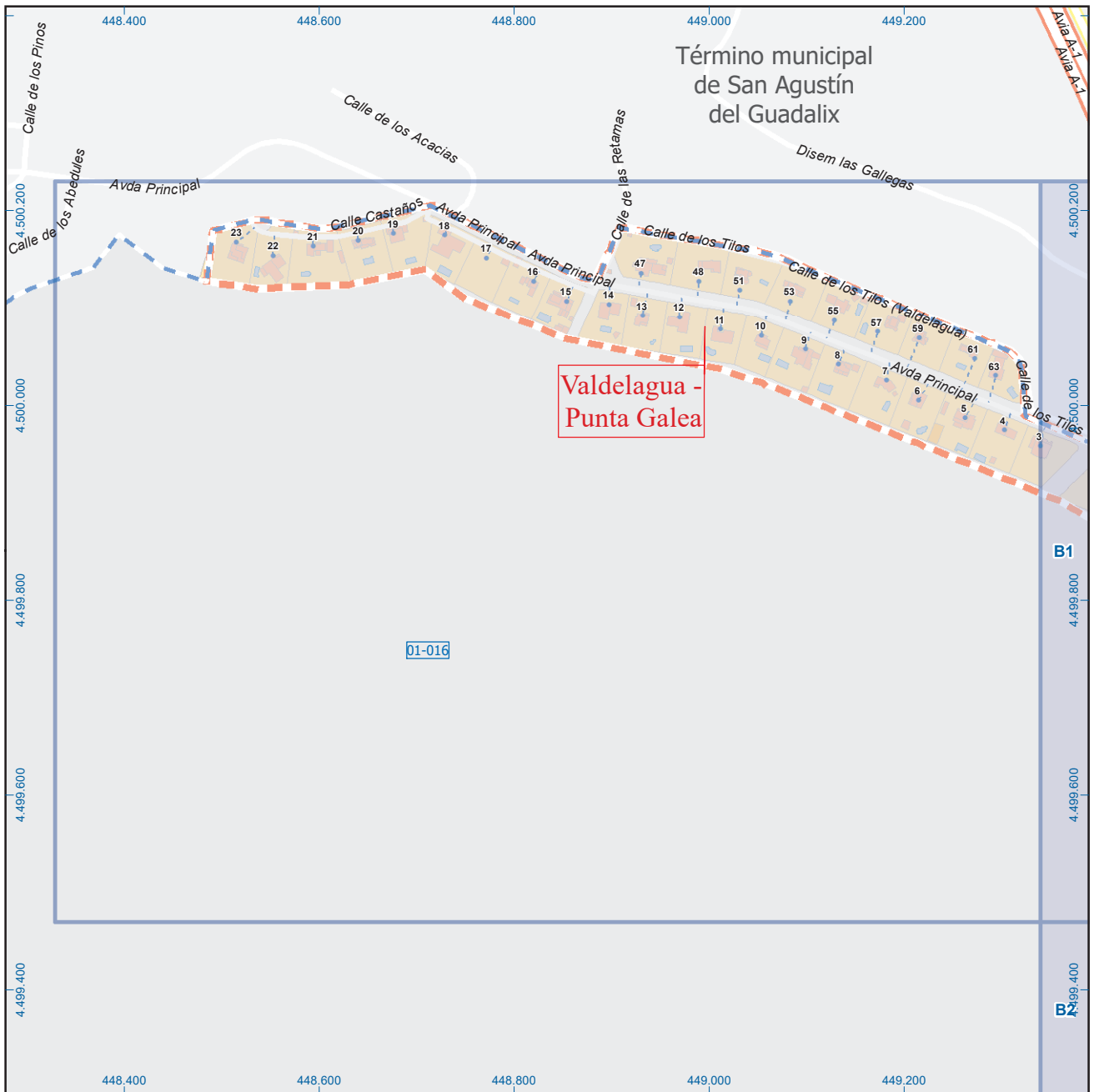


Dirección General de Economía  
CONSEJERÍA DE ECONOMÍA,  
HACIENDA Y EMPLEO



Mapa III - A1

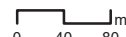




## Colmenar Viejo

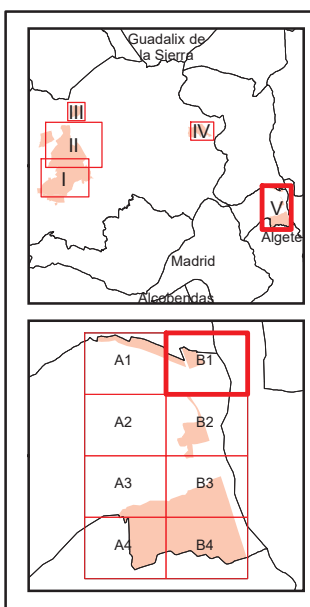
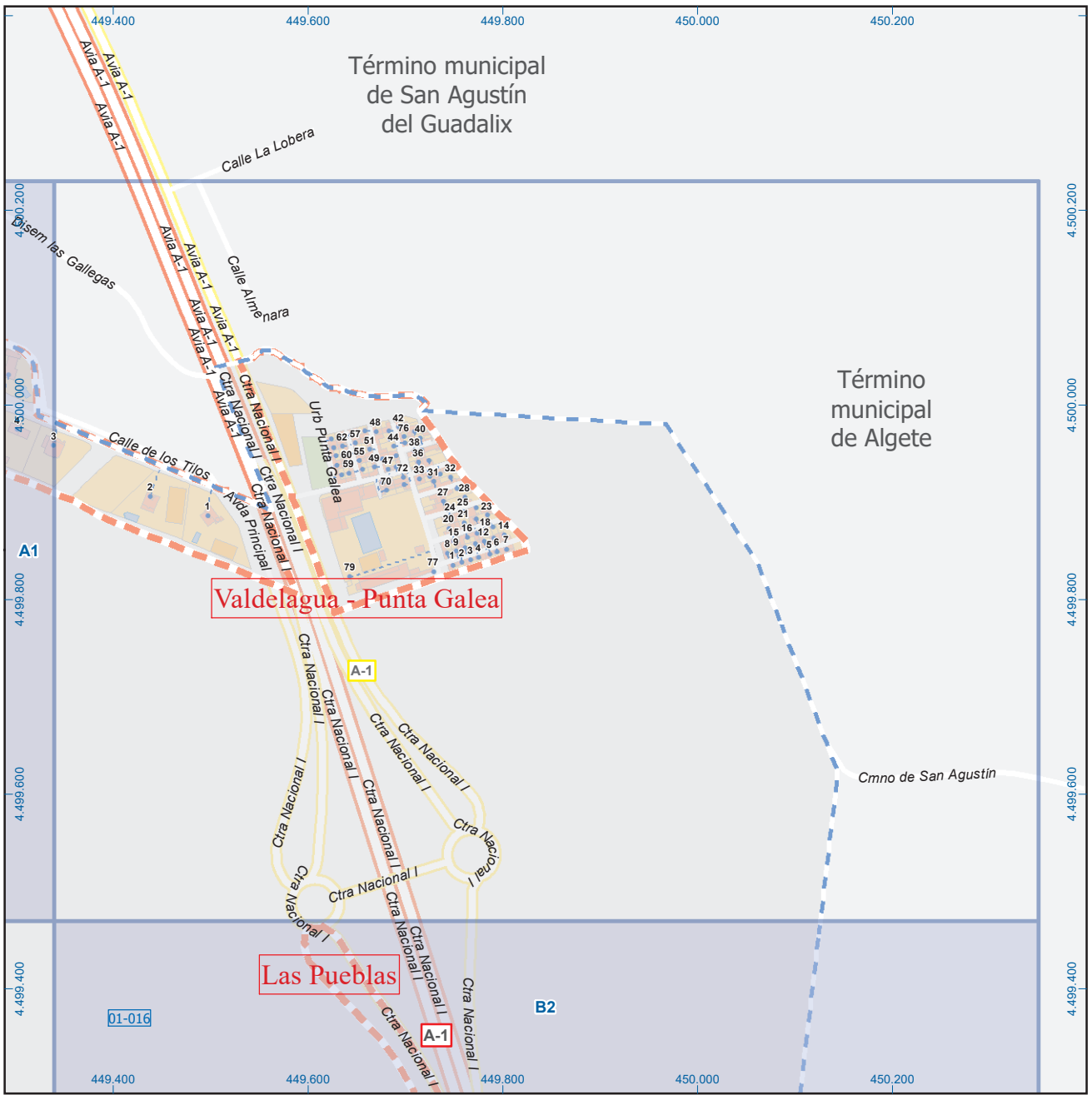


Dirección General de Economía  
CONSEJERÍA DE ECONOMÍA,  
HACIENDA Y EMPLEO



ESCALA GRÁFICA

Mapa V - A1

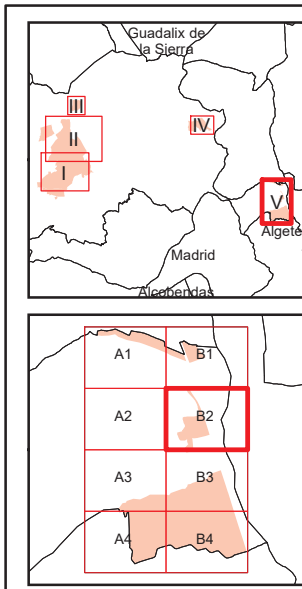
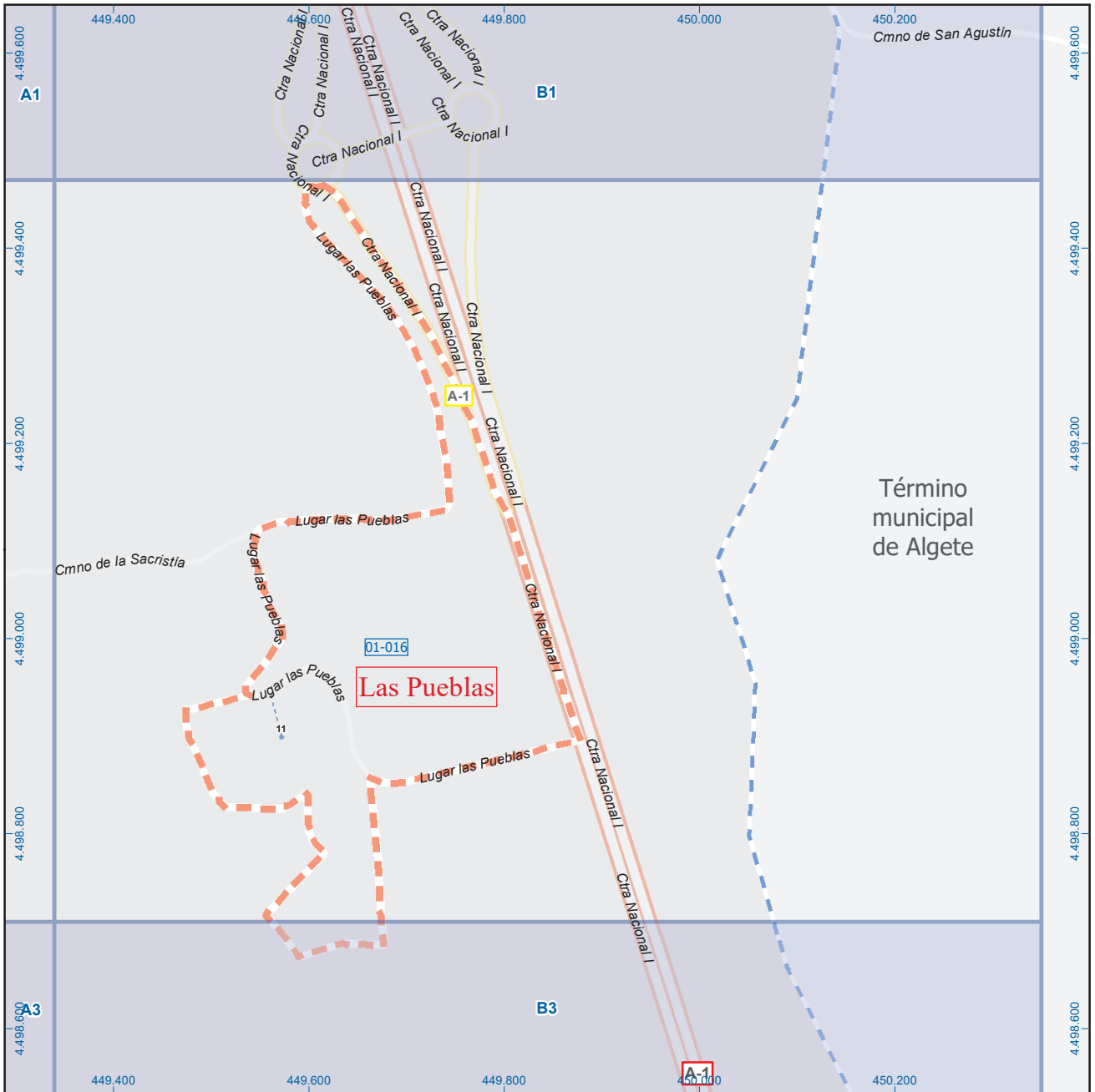


### Colmenar Viejo

**Leyenda**

	Meco	perímetro y nombre de núcleo de población
	01-002	límite municipal; sección censal
	A-6	autopistas y autovías; carreteras principales
	M-604	carreteras secundarias; otras carreteras
		sanidad; ayuntamiento; estación cercanías
		línea de ferrocarril; línea de metro ligero
	ML	boca de metro; estación metro ligero
	1	paseillos; número de portal
	Calle	calles; parroquias





## Colmenar Viejo

### Leyenda

	Meco	perímetro y nombre de núcleo de población
	01-002	límite municipal; sección censal
	A-6	autopistas y autovías; carreteras principales
	M-604	carreteras secundarias; otras carreteras
		sanidad; ayuntamiento; estación cercanías
		línea de ferrocarril; línea de metro ligero
	M L	boca de metro; estación metro ligero
	1	paseillos; número de portal
	Calle	calles; parroquias

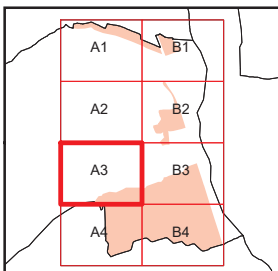
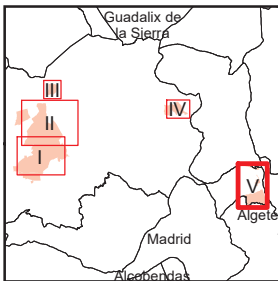
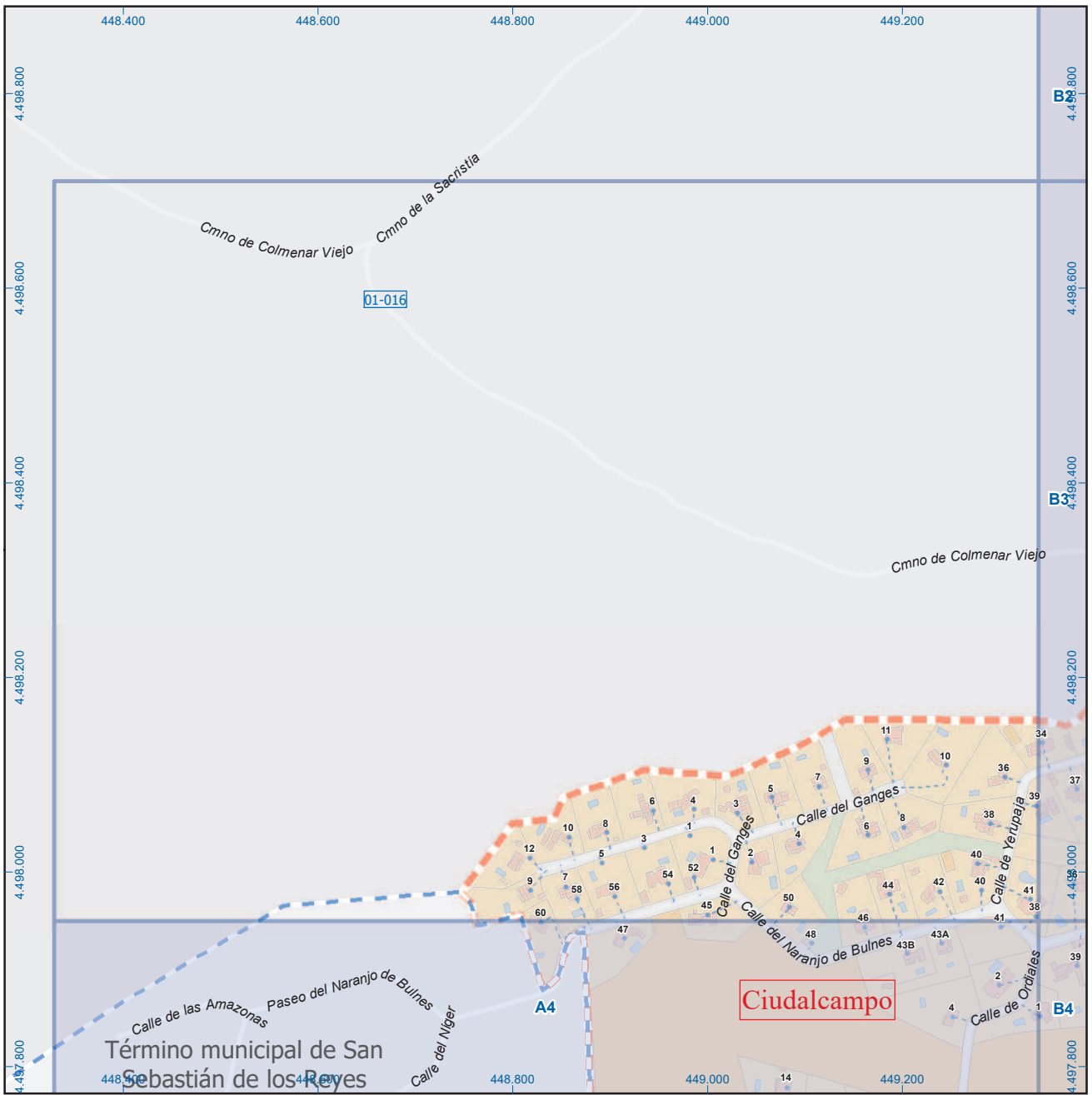


Dirección General de Economía  
CONSEJERÍA DE ECONOMÍA,  
HACIENDA Y EMPLEO

0 40 80 m

ESCALA GRÁFICA

Mapa V - B2



## Colmenar Viejo

### Leyenda

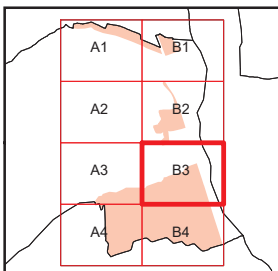
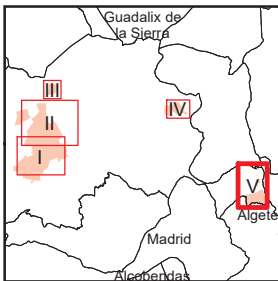
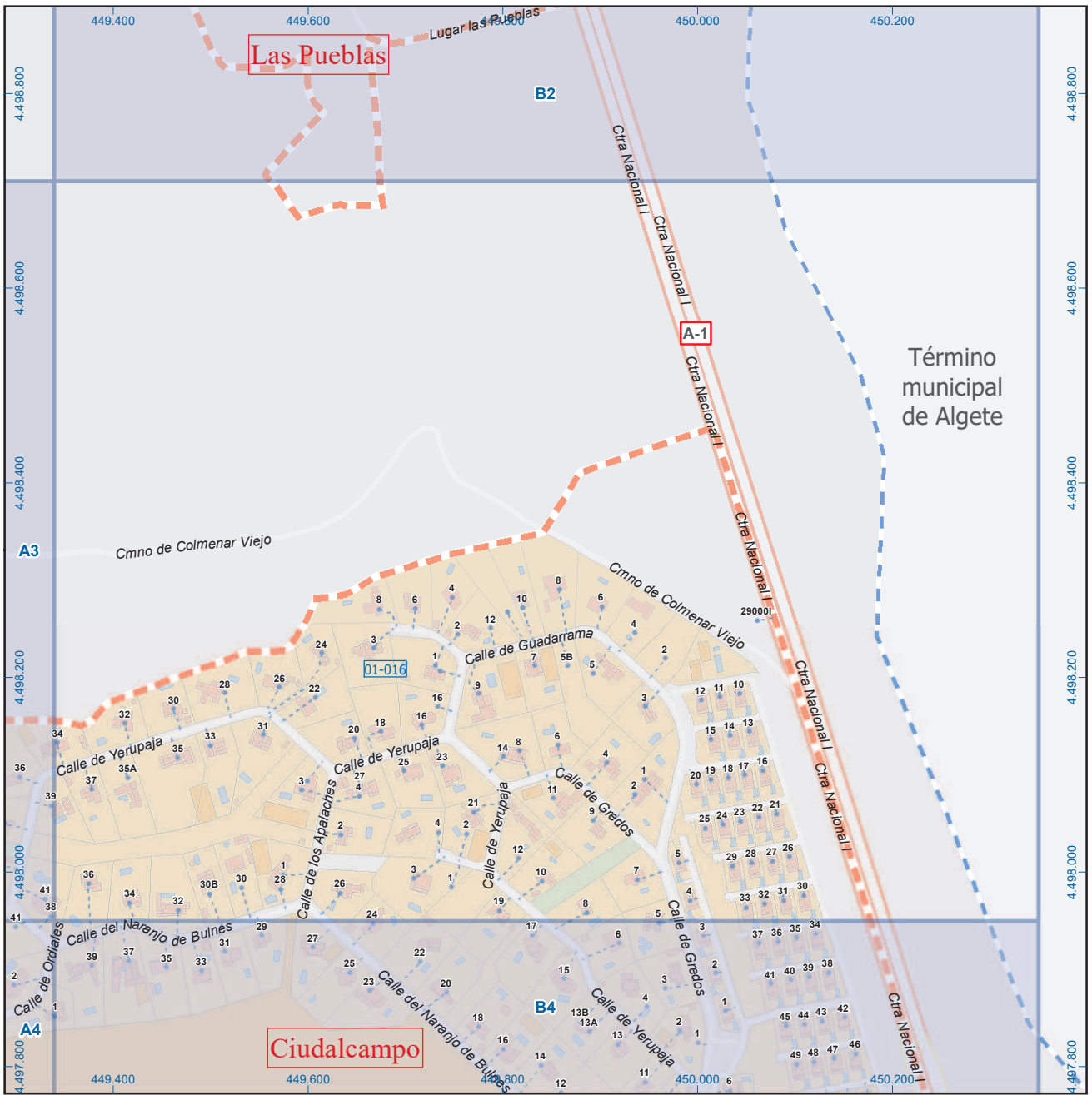
	Meco	perímetro y nombre de núcleo de población
	01-002	límite municipal; sección censal
	A-6, M-608	autopistas y autovías; carreteras principales
	M-604, M-618	carreteras secundarias; otras carreteras
		sanidad; ayuntamiento; estación cercanías
		línea de ferrocarril; línea de metro ligero
		boca de metro; estación metro ligero
	1	paseillos; número de portal
	Calle	calles; parroquias



Dirección General de Economía  
CONSEJERÍA DE ECONOMÍA,  
HACIENDA Y EMPLEO



Mapa V - A3



## Colmenar Viejo

### Leyenda

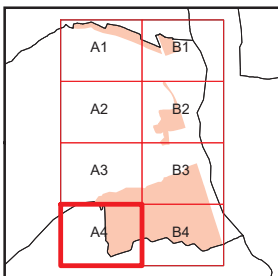
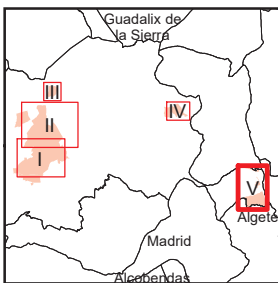
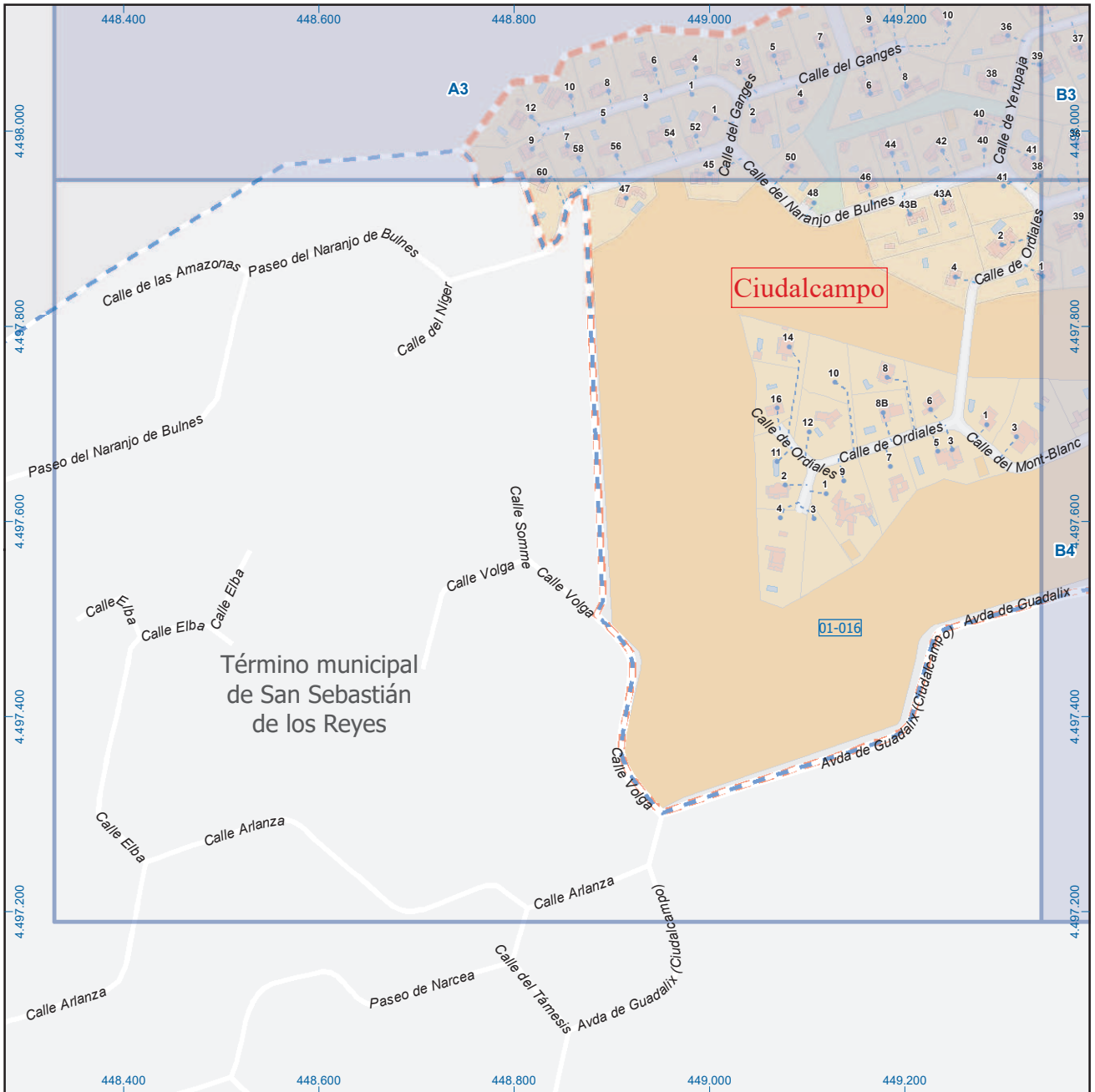
	Meco	perímetro y nombre de núcleo de población
	01-002	límite municipal; sección censal
	A-6	autopistas y autovías; carreteras principales
	M-604	carreteras secundarias; otras carreteras
		sanidad; ayuntamiento; estación cercanías
		línea de ferrocarril; línea de metro ligero
	ML	boca de metro; estación metro ligero
	1	paseillos; número de portal
	Calle	calles; parroquias



Dirección General de Economía  
CONSEJERÍA DE ECONOMÍA,  
HACIENDA Y EMPLEO

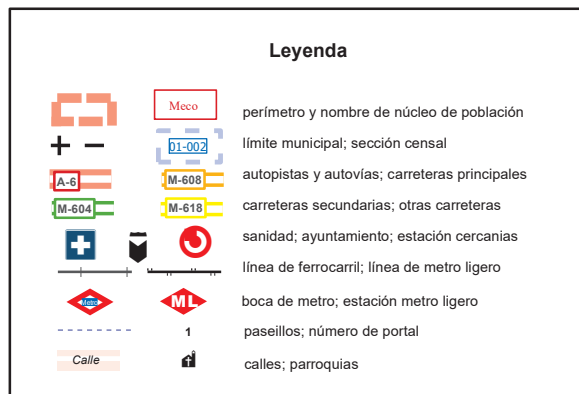


Mapa V - B3



## Colmenar Viejo

### Leyenda

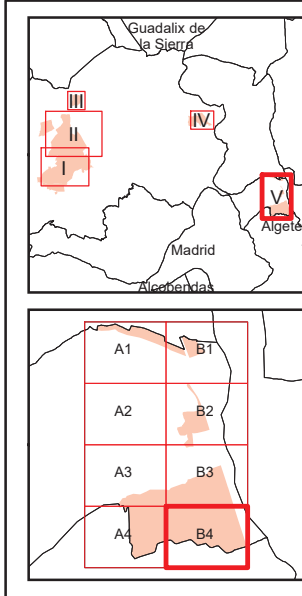
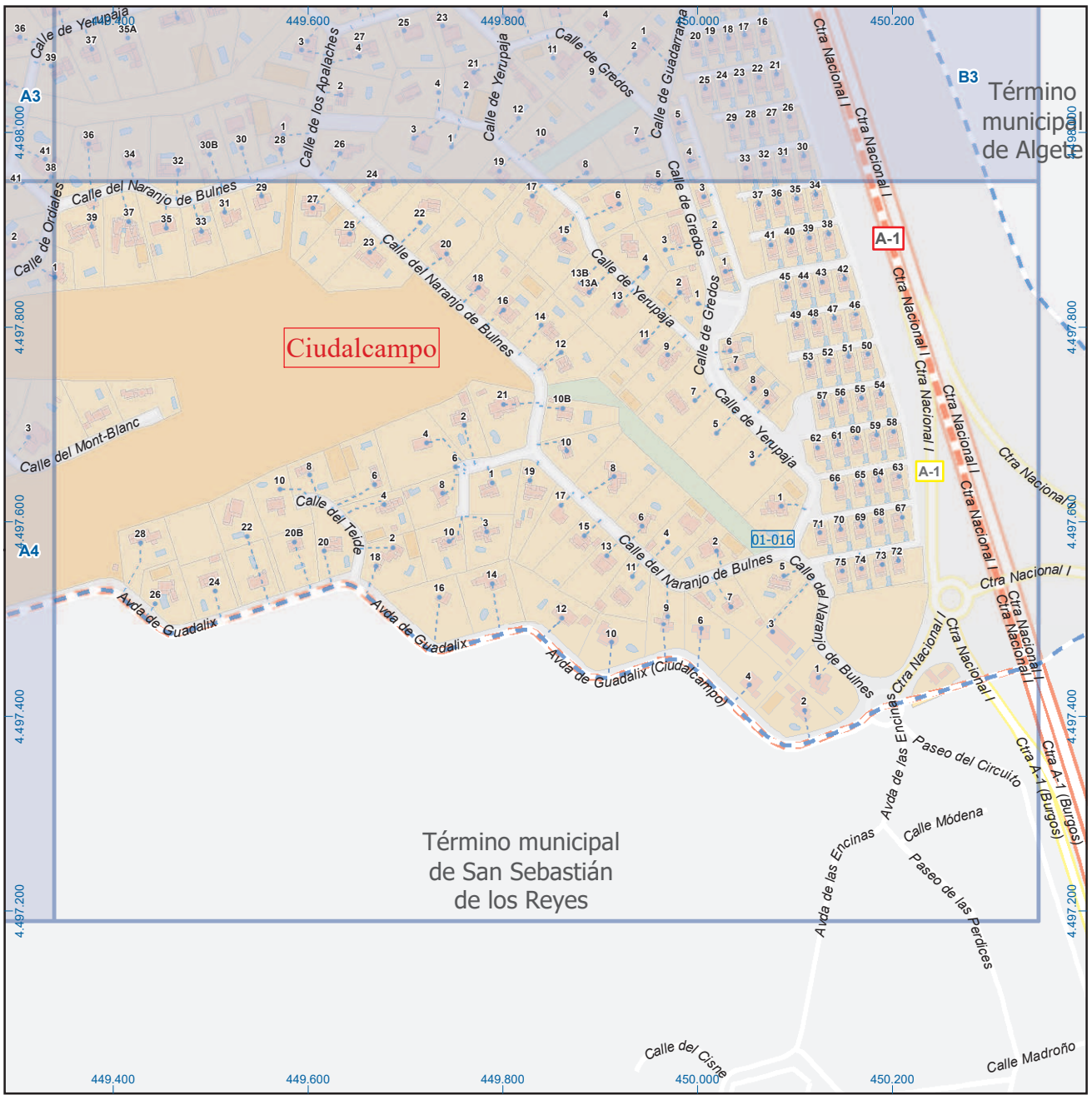


Dirección General de Economía  
CONSEJERÍA DE ECONOMÍA,  
HACIENDA Y EMPLEO

0 40 80 m

ESCALA GRÁFICA

Mapa V - A4

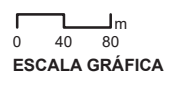


### Colmenar Viejo

**Leyenda**

	Meco	perímetro y nombre de núcleo de población
	01-002	límite municipal; sección censal
	A-6	autopistas y autovías; carreteras principales
	M-604	carreteras secundarias; otras carreteras
		sanidad; ayuntamiento; estación cercanías
		línea de ferrocarril; línea de metro ligero
	ML	boca de metro; estación metro ligero
	1	paseillos; número de portal
	Calle	calles; parroquias

Dirección General de Economía  
 CONSEJERÍA DE ECONOMÍA,  
 HACIENDA Y EMPLEO



Mapa V - B4