

Martín de la Vega

Morata de Tajuña

Perales de Tajuña

PLANO CALLE

Valdemoro

Colmenar de Oreja

Valdelaguna

Ciempozuelos

Chinchón

Titulcia

Belmonte de Tajo

Villaconejos

Villarejo de Salvanes

Colmenar de Oreja

Aranjuez



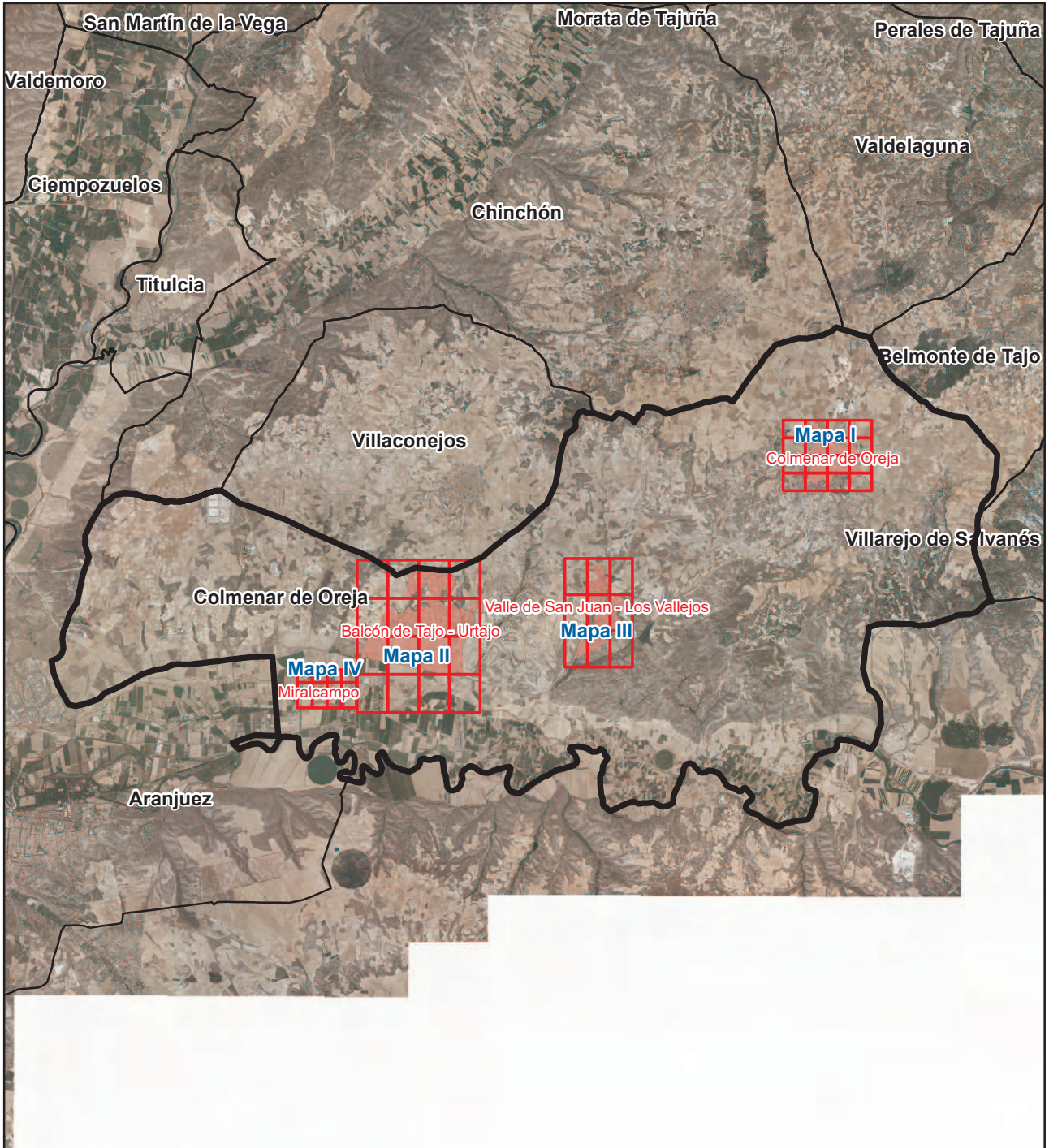
Dirección General de Economía
CONSEJERÍA DE ECONOMÍA,
HACIENDA Y EMPLEO

2022



ESQUEMA DE DISTRIBUCIÓN DEL CALLEJERO POR PLANOS

Colmenar de Oreja



Literal de Vía	Numeración		Mapa	Hojas
	Desde	Hasta		
Calle Ablanquejo	1	11	II	C3
Calle Ablanquejo	2	6	II	C3
Calle de Afuera Pastores	1	11	I	B3
Calle de Afuera Pastores	2	8	I	B3
Calle de Afuera Pastores	35	43	I	B4
Calle de Afuera Tinajeros	1	15	I	B2
Calle de Afuera Tinajeros	2	14	I	B2
Calle Agtinas Recoletas-Plgción			I	C2
Calle Agtinas Recoletas-Plgción	1	9	I	C2
Calle Agtinas Recoletas-Plgción	2	4	I	C2
Calle Alagón			II	B3
Calle Alagón	1	19	II	B3
Calle Alagón	2	14	II	B3
Calle del Álamo	1	17	III	B1
Calle del Álamo	2	22	III	B1
Calle Alberche			II	C3
Calle Alberche	1	19	II	C3
Calle Alberche	2	20	II	C3
Calle Alberche	23	25	II	C2
Calle Alberche	24	26	II	C2
Calle del Alcalde Licenciado Nicóme			I	A2
Calle del Alcalde Licenciado Nicóme	2	12	I	A2
Calle Alegas	1	5	I	B1
Calle Alegas	2	14	I	B1
Pizla de Alfonso VII	1	2	I	C3
Pizla de Alfonso VII	3	4	I	C3
Pizla de Alfonso VII	5	8	I	C3
Pizla de Alfonso VII	10	12	I	C3
Calle Algodor			II	A2
Calle Algodor	6	16	II	A2
Calle Algodor	7	7	II	A2
Calle Algodor	16	22	II	A2
Calle Algodor	19	23	II	B2
Calle Algodor	28	36	II	B2
Calle Alicante	1	31	II	C2
Calle Alicante	2	30	II	C2
Calle Almendralejo	1	7	II	B2
Calle Almendralejo	2	14	II	B2
Calle Almonte			II	B3
Calle Almonte			II	C3
Calle Almonte	1	19	II	C3
Calle Almonte	2	36	II	C3

Literal de Vía	Numeración		Mapa	Hojas
	Desde	Hasta		
Calle Almonte	65	77	II	B3
Calle Almonte	90	92	II	B3
Calle de la Amargura			I	B4
Calle de la Amargura	1	15	I	B4
Calle de Aníbal	1	3	I	A1
Cstan de las Ánimas			I	C3
Cstan de las Ánimas	1	3	I	C3
Calle Aranjuez (Urtajo)	1	11	II	C2
Calle Aranjuez (Urtajo)	12	23	II	C2
Calle de Aranjuez	1	13	I	C3
Calle de Aranjuez	32	34	I	C4
Calle de Aranjuez	35	39	I	B4
Cllon de Arcaya	1	9	I	B3
Calle del Arco	25	33	I	B2
Calle del Arco	30	34	I	B2
Plaza del Arco			I	B2
Plaza del Arco	1	2	I	B2
Plaza del Arco	3	4	I	B2
Plaza del Arco	5	8	I	B2
Calle de Arzobispo Fco. Cuesta	1	23	I	A1
Calle de Arzobispo Fco. Cuesta	2	20	I	A1
Calle Austria	1	5	III	B2
Calle Austria	2	6	III	B2
Calle Ávila	1	1	II	C2
Calle Ávila	2	6	II	C2
Calle Ávila	5	5	II	C1
Calle Ávila	14	16	II	C1
Avda de Badajoz			II	B2
Avda de Badajoz	1	13	II	B2
Avda de Badajoz	2	30	II	B2
Calle Bajadaa los Huertos	1	17	I	B3
Calle Bajadaa los Huertos	2	12	I	B3
Calle Ballesteros	1	19	I	C2
Calle Ballesteros	2	44	I	C2
Calle Ballesteros	19	43	I	C2
Calle Bancos de Bazán	1	19	I	C3
Calle Bancos de Bazán	2	20	I	C3
Calle de la Barca	1	15	I	A1
Calle de la Barca	2	16	I	A1
Avda de Barcelona			II	C1
Avda de Barcelona			II	D1
Avda de Barcelona	1	1	II	D1
Avda de Barcelona	2	48	II	C1
Avda de Barcelona	7	43	II	C1
Calle de Barranco			I	B4

Literal de Vía	Numeración		Mapa	Hojas
	Desde	Hasta		
Calle de Barranco	2	42	I	C4
Calle de Barranco	13	59	I	C4
Calle de Barranco	75	79	I	B4
Pzo de Barranco	2	2	I	C4
Calle Barrio Descaderado	1	5	I	C3
Calle Barrio Descaderado	2	6	I	C3
Calle Barrio Descaderado	18	20	I	C4
Calle Barrio Descaderado	22	34	I	C3
Calle Barrio Descaderado	31	33	I	C4
Calle Barrio Descaderado	71	85	I	C3
Calle de Bernardino de Cárdenas			I	A1
Calle de Bernardino de Cárdenas	1	27	I	A1
Avda de Burgos	20	36	II	C2
Avda de Burgos	23	45	II	C2
Calle Cabrillas			II	B3
Calle Cabrillas	1	7	II	B3
Avda de Cáceres			II	B2
Avda de Cáceres	1	37	II	B2
Avda de Cáceres	2	10	II	B2
Calle Camino del Cementerio	1	5	I	C2
Calle Camino del Cementerio	2	12	I	C2
Calle Camino del Matadero			I	C4
Calle Camino del Matadero	1	3	I	C4
Calle Camino del Matadero	2	8	I	B4
Calle Camino del Matadero	12	12	I	B4
Calle Cano	1	15	I	B3
Calle Cano	2	24	I	B3
Calle Canteras			I	B1
Calle Canteras	1	9	I	B2
Calle Canteras	2	6	I	B2
Calle Canteras	9	11	I	B2
Calle Canteras	24	28	I	B1
Calle Canteras	25	27	I	B1
Calle Casas Quemadas	1	33	I	B3
Calle Casas Quemadas	2	22	I	B3
Avda de Castilla			II	D2
Avda de Castilla	1	1	II	D2
Avda de Castilla	2	2	II	D2
Calle Castros	1	9	I	C3
Calle Castros	2	8	I	C3
Calle Cava	1	21	I	C3
Calle Cava	2	30	I	C3
Calle Cava	50	54	I	D3
Calle Cedena	1	7	II	C3
Calle Cedena	2	10	II	C3

Literal de Vía	Numeración		Mapa	Hojas
	Desde	Hasta		
Calle Ciguela	1	1	II	B3
Calle Ciudad Real	1	49	II	C2
Calle Ciudad Real	2	38	II	C2
Calle Colmenar de Oreja			II	C2
Calle Colmenar de Oreja	1	3	II	C2
Calle Colmenar de Oreja	2	4	II	C2
Plaza de la Comunidad de Vecinos			I	C3
Plaza de la Comunidad de Vecinos	1	3	I	C3
Calle Concepción	12	20	I	B2
Calle Concepción	13	19	I	B2
Calle de los Condes de Colmenar	1	15	I	A1
Calle del Convento			I	B3
Calle del Convento	1	51	I	B3
Calle del Convento	2	14	I	B3
Calle del Convento	14	48	I	B3
Cllon del Convento	1	5	I	B3
Cllon del Convento	2	10	I	B3
Calle Cosca	1	45	I	C3
Calle Cosca	2	42	I	C3
Calle Costanilla de Barranco	3	3	I	C3
Calle de la Costanilla de Silleros	1	15	I	C3
Calle de la Costanilla de Silleros	2	20	I	C3
Calle del Cristo			I	C3
Calle del Cristo	1	7	I	C3
Calle del Cristo	2	2	I	C3
Calle de las Cruces	1	13	I	B4
Calle de las Cruces	2	20	I	B4
Calle de la Cruz Colorada	1	27	I	C3
Calle de la Cruz Colorada	2	36	I	C3
Gta de Cuatro Caminos			II	B2
Gta de Cuatro Caminos	2	2	II	B2
Cllon del Cubo	1	9	I	C3
Cllon del Cubo	2	4	I	C3
Calle de las Cuevas	1	13	I	B4
Calle de las Cuevas	2	6	I	B4
Calle D José María Moralejo	1	23	I	B2
Calle D José María Moralejo	2	12	I	B2
Calle D. Tomás Juan y Seva Case	1	19	I	D3
Calle D. Tomás Juan y Seva Case	2	10	I	D3
Calle D.Antolín Palomino Olalla			I	D3
Calle D.Antolín Palomino Olalla	2	14	I	D3
Calle D.José M. Fdez. de la Hoz	13	21	I	D3
Calle de Diego Serrano	1	27	I	B3
Calle de Diego Serrano	2	22	I	B3
Calle Dña. Paulina Fdez. Sevill			I	D3

Literal de Vía	Numeración		Mapa	Hojas
	Desde	Hasta		
Calle Dña. Paulina Fdez. Sevil	1	21	I	D3
Calle Dña. Paulina Fdez. Sevil	2	24	I	D3
Plaza de Domingo del Moral			I	C3
Plaza de Domingo del Moral	1	3	I	C3
Plaza de Domingo del Moral	2	2	I	C3
Calle Don Benito	1	7	II	B2
Calle Don Benito	2	6	II	B2
Calle de Don Bernardino	1	29	I	B3
Calle de Don Bernardino	2	36	I	B3
Plzla de Don Carlitos	1	3	I	B4
Plzla de Don Carlitos	2	2	I	B4
Calle Don Juan Gil Gil	1	1	I	B2
Calle Don Juan Gil Gil	2	24	I	B2
Calle Don Luis Cervera Vera	1	13	I	D3
Calle Don Luis Cervera Vera	2	2	I	D3
Calle Don Luis Hurtado García	1	17	I	D3
Calle Don Luis Hurtado García	2	12	I	D3
Calle Don Miguel Alcolado	1	3	I	D3
Calle Don Miguel Alcolado	2	20	I	D3
Cllon de Don Timoteo	1	1	I	B3
Cllon de Don Timoteo	2	2	I	B3
Calle Eljas	3	5	II	B3
Cllon del Embudo	1	7	I	B3
Cllon del Embudo	2	8	I	B3
Calle Empedrada	1	21	I	C3
Calle Empedrada	2	30	I	C3
Calle de la Encina	1	3	III	B1
Calle de la Encina	2	8	III	B1
Calle del Enebro	13	23	III	B1
Calle del Enebro	20	34	III	B1
Calle Escarchada	1	39	I	C3
Calle Escarchada	2	50	I	C3
Avda de España	1	15	II	C2
Avda de España	2	20	II	C2
Calle Felipe II			I	B2
Calle Felipe II	1	19	I	B2
Calle Felipe II	2	10	I	B2
Calle de Flores	1	19	I	C3
Calle de Flores	2	16	I	C3
Calle de Fosant			I	B3
Calle de Fosant	1	3	I	C3
Calle de Fosant	10	22	I	B3
Calle de Fosant	11	21	I	B3
Calle Francia	23	25	III	B2
Calle Francia	30	30	III	B2

Literal de Vía	Numeración		Mapa	Hojas
	Desde	Hasta		
Calle de las Fuerzas Armadas	1	5	I	D3
Calle de las Fuerzas Armadas	6	6	I	D3
Calle Gallo			II	A2
Calle Gallo	1	33	II	A2
Calle Gallo	37	43	II	B2
Plzla del Gallo			I	C3
Plzla del Gallo	1	1	I	C3
Plzla del Gallo	2	3	I	C3
Calle Gandía			II	C2
Calle Gandía	1	1	II	C2
Calle Gandía	2	10	II	C2
Calle de Garralón y Robles			I	A1
Calle de Garralón y Robles	1	15	I	A1
Calle Gerona	1	15	II	D1
Calle Gerona	10	24	II	D1
Calle Gévalo	2	8	II	B3
Calle Gijón	2	28	II	C1
Calle de Goya			I	B1
Calle de Goya	1	37	I	B1
Calle de Goya	2	50	I	B1
Calle Grecia	1	3	III	B3
Calle Grecia	2	4	III	B3
Calle del Greco			I	B1
Calle del Greco	1	17	I	B1
Calle del Greco	2	20	I	B1
Trva Greco	1	7	I	B1
Trva Greco	2	10	I	B1
Calle Guadalajara	1	21	II	C2
Calle Guadalajara	2	22	II	C2
Calle Guadalix	2	8	II	C3
Calle Guadalix	3	7	II	C3
Calle Guadarrama			II	C3
Calle Guadarrama	1	43	II	C3
Calle Guadarrama	2	28	II	C3
Calle Guadiela	1	25	II	B3
Calle Guadiela	2	24	II	B3
Calle Gualija			II	B3
Calle Gualija	1	39	II	C3
Calle Gualija	2	32	II	C3
Calle Gualija	38	80	II	B3
Calle Gualija	41	83	II	B3
Calle Guardia Civil			I	B4
Calle Guardia Civil	1	1	I	B4
Calle Guardia Civil	2	4	I	B4
Calle Guerro	26	26	I	C3

Literal de Vía	Numeración		Mapa	Hojas
	Desde	Hasta		
Calle Guerro	29	39	I	C3
Calle Henares	1	13	II	A3
Calle Henares	2	32	II	A3
Calle Henares	17	17	II	A2
Calle Henares	36	38	II	A2
Calle Hermanos Bienvenida	1	5	I	D2
Calle Hermanos Bienvenida	2	16	I	D2
Trva Hermanos Bienvenida	1	5	I	D2
Trva Hermanos Bienvenida	2	6	I	D2
Calle Hermanos Riquelme	1	15	I	D2
Calle Hermanos Riquelme	2	12	I	D2
Calle Holanda	4	6	III	B3
Calle Holanda	6	6	III	B3
Calle Holanda	10	30	III	B3
Calle Huesca			II	C1
Calle Huesca	1	7	II	C1
Calle Huesca	2	12	II	C1
Calle Huso	1	15	II	B3
Calle Ibor	1	5	II	B3
Calle Ibor	2	24	II	B3
Calle Industrias	1	7	I	C2
Calle Industrias	11	13	I	C2
Calle Jandulilla	2	4	II	C3
Calle Jarama			II	A2
Calle Jarama			II	B2
Calle Jarama			II	C3
Calle Jarama	1	45	II	C3
Calle Jarama	2	52	II	C3
Calle Jarama	61	113	II	B3
Calle Jarama	68	108	II	B3
Calle Jarama	114	156	II	A3
Calle Jarama	121	165	II	A3
Calle Jarama	178	186	II	A2
Calle Jarama	179	189	II	A2
Calle Jarama	194	200	II	B2
Calle Jarama	199	203	II	B2
Calle Jarama	200	214	II	B2
Calle Jarama	213	233	II	B2
Avda el Jardín de Miraltajo	2	20	II	D3
Avda el Jardín de Miraltajo	3	17	II	D3
Avda el Jardín de Miraltajo	40	52	II	D2
Avda el Jardín de Miraltajo	41	55	II	D2
Avda el Jardín de Miraltajo	56	56	II	D2
Calle Jartín	1	3	II	B3
Calle Jartín	2	8	II	B3

Literal de Vía	Numeración		Mapa	Hojas
	Desde	Hasta		
Calle de Jerónimo Mortal			I	C3
Calle de Jerónimo Mortal	1	45	I	C3
Calle de Jerónimo Mortal	2	46	I	C3
Calle de José Cortina	16	18	I	B3
Calle de José Cortina	25	29	I	B3
Calle de Juan Freire del Nero	1	13	I	B2
Calle de Juan Freire del Nero	2	26	I	B2
Calle de Juan López Martínez	1	11	I	A2
Calle de Juan López Martínez	2	8	I	A2
Calle del Juego de Pelota	1	7	I	B3
Calle del Juego de Pelota	2	4	I	B3
Cllon del Juego de Pelota	1	9	I	B3
Calle La Coruña	24	24	II	C1
Calle La Coruña	83	85	II	B1
Calle de La Martina	1	9	I	C2
Calle de La Martina	2	36	I	C2
Calle de La Martina	15	29	I	C2
Calle León	1	15	II	C1
Calle León	2	8	II	C1
Calle de Leopoldo López Infantes	1	9	I	B3
Calle Lérica	1	19	II	C1
Calle Lérica	2	20	II	C1
Calle de Lillo	17	25	I	B4
Calle de Lillo	22	36	I	B4
Calle de los Lirios	1	17	II	D2
Calle de los Lirios	2	12	II	D2
Calle Loarte			I	C3
Calle Loarte	1	19	I	C3
Calle Loarte	2	18	I	C3
Calle Lozoya	1	19	II	A3
Calle Lozoya	2	24	II	A3
Ctra de M-318 (C.Oreja-Aranjuez)			IV	B3
Calle Madrid Uurtajo	1	31	II	C2
Calle Madrid Uurtajo	2	26	II	C2
Calle Madrid			I	B2
Calle Madrid	1	11	I	B2
Calle Madrid	2	26	I	B2
Calle Madrid	25	25	I	B1
Calle Madrid	30	32	I	B1
Calle Malcasado	1	33	I	C2
Calle Malcasado	2	44	I	C2
Calle Malcasado	41	49	I	B2
Calle Malcasado	54	56	I	B2
Calle de Marcela de Ulloa	1	19	I	A1
Calle de Marcos González			I	C3

Literal de Vía	Numeración		Mapa	Hojas
	Desde	Hasta		
Calle de Marcos González	1	1	I	C3
Calle de Marcos González	2	2	I	C3
Calle de Marcos González	52	58	I	B4
Calle de Marcos González	55	65	I	B4
Calle del Maromero			I	B4
Calle del Maromero	15	29	I	B4
Calle del Maromero	32	42	I	B4
Plaza Mayor			I	C3
Plaza Mayor	1	10	I	C3
Plaza Mayor	11	18	I	C3
Plaza Mayor	19	25	I	C3
Plaza del Mercado			I	C3
Plaza del Mercado	1	3	I	C3
Calle Mérida	1	11	II	B2
Calle Mérida	2	16	II	B2
Plaza de Miguel Rodríguez Monge			I	C3
Plaza de Miguel Rodríguez Monge	1	2	I	C3
Plaza de Miguel Rodríguez Monge	3	5	I	C3
Praje Miraltajo	3	8	IV	B2
Calle de las Monjas	1	1	I	C3
Calle de las Monjas	2	8	I	C3
Cllon de las Monjas	1	25	I	C2
Cllon de las Monjas	2	2	I	C2
Calle de Murillo	1	49	I	B1
Calle de Murillo	2	42	I	B1
Calle Nabao	1	11	II	B2
Avda de las Naciones			III	A3
Avda de las Naciones			III	B2
Avda de las Naciones			III	B3
Avda de las Naciones			III	C2
Avda de las Naciones	1	37	III	A3
Avda de las Naciones	20	46	III	B3
Avda de las Naciones	53	87	III	B3
Avda de las Naciones	76	110	III	C2
Avda de las Naciones	115	135	III	C2
Avda de las Naciones	134	150	III	B2
Avda de las Naciones	153	167	III	B2
Calle los Nardos			II	D2
Calle los Nardos	1	13	II	D2
Calle los Nardos	2	22	II	D2
Calle Negro	2	8	II	A3
Calle Nene	1	5	I	C3
Calle Nene	2	14	I	C3
Calle del Nogal	2	14	III	B2
Calle Noruega	1	21	III	C2

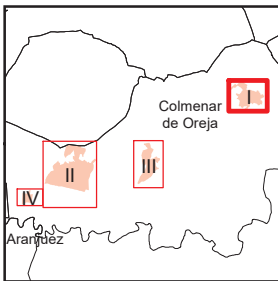
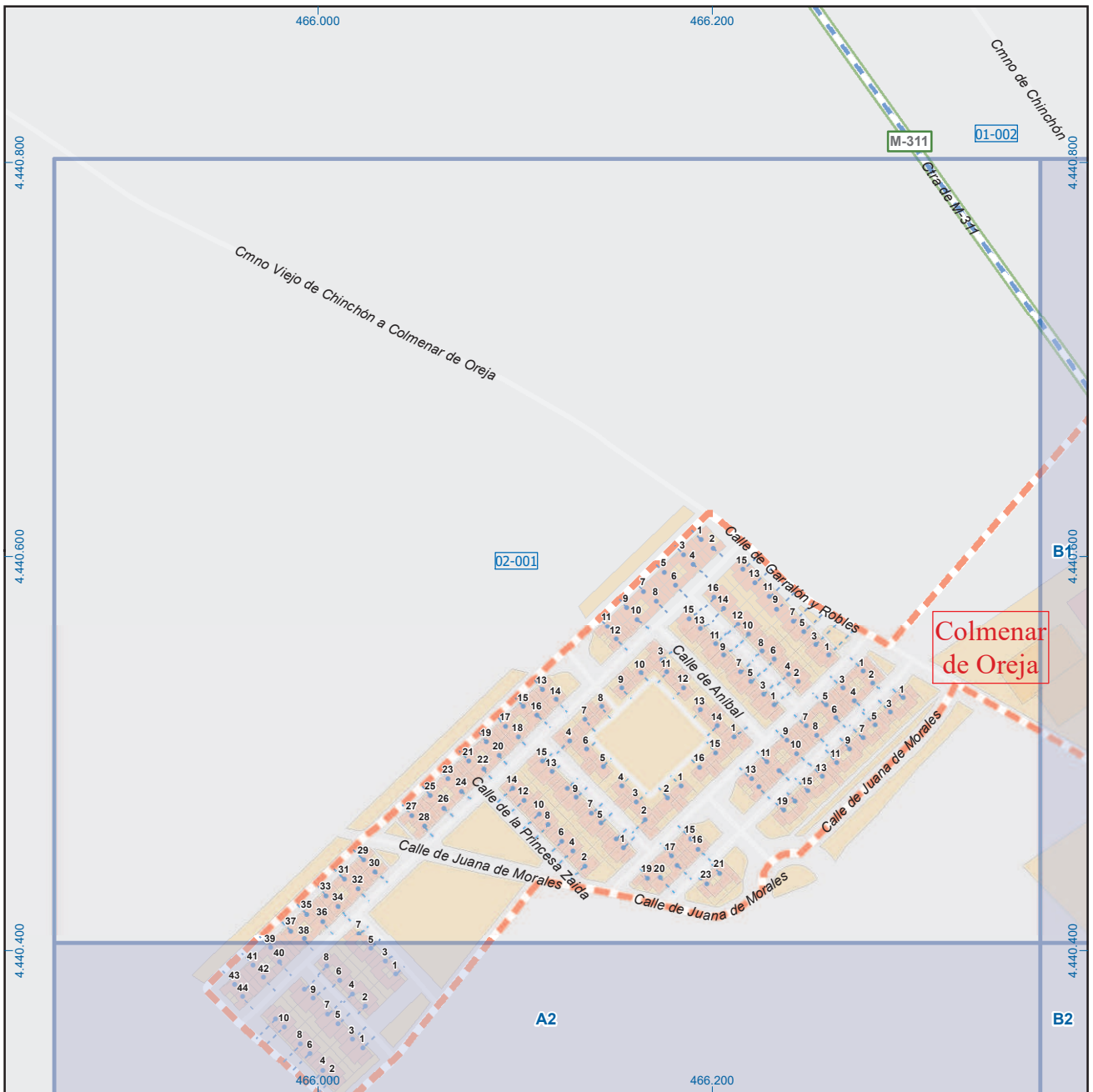
Literal de Vía	Numeración		Mapa	Hojas
	Desde	Hasta		
Calle Noruega	2	42	III	C2
Calle de la Nueva Roza	1	15	I	D3
Calle de la Nueva Roza	2	20	I	D3
Calle Nueva			I	D3
Calle Nueva	1	29	I	C3
Calle Nueva	26	48	I	D3
Calle Nueva	31	79	I	D3
Calle Olimillos	1	11	I	B3
Calle Olimillos	2	16	I	B3
Calle de la Oliva	1	9	I	C4
Calle de la Oliva	2	12	I	C4
Calle Olivenza	1	5	II	B2
Calle Olivenza	2	6	II	B2
Calle del Olivo			III	A2
Calle del Olivo	1	1	III	B2
Calle del Olivo	7	9	III	A2
Calle de la Orden de Santiago	2	32	I	A1
Calle de la Orden de Santiago	40	44	I	A2
Calle Oreja	1	7	I	C4
Calle Oreja	2	6	I	C4
Calle Orense			II	B1
Calle Orense	1	47	II	B1
Calle Orense	2	52	II	B1
Calle Orense	51	69	II	B1
Calle Oviedo	1	27	II	C1
Calle Oviedo	2	24	II	C1
Pizla de Palacio	1	1	I	B3
Pizla de Palacio	2	3	I	B3
Pizla de Palacio	4	5	I	B3
Rcda de Palacio	1	8	I	B3
Rcda de Palacio	9	9	I	B3
Calle Palencia	1	5	II	C2
Calle Palencia	2	4	II	C2
Calle del Paraíso	3	17	III	B1
Calle del Paraíso	6	20	III	B1
Calle Paula Navarro	1	1	I	B1
Calle Paula Navarro	2	12	I	B1
Calle de Pérez			I	B3
Calle de Pérez	1	1	I	B3
Calle Piedra de Colmenar	1	7	I	C2
Calle Piedra de Colmenar	2	10	I	C2
Calle Pintor Isidoro Arredondo	1	13	I	D3
Calle Pintor Isidoro Arredondo	2	14	I	D3
Calle de la Plata	1	5	I	B3
Calle Polonia	1	3	III	A3

Literal de Vía	Numeración		Mapa	Hojas
	Desde	Hasta		
Calle Polonia	2	2	III	A3
Calle Ponzul	9	11	II	B2
Calle Ponzul	14	20	II	B2
Calle de los Portillos	1	3	I	C3
Calle de los Portillos	6	10	I	D3
Calle de los Portillos	11	17	I	D3
Calle Portugal	1	7	III	C2
Calle Portugal	2	2	III	C2
Calle del Pozo de la Nieve	1	23	I	C3
Calle del Pozo de la Nieve	2	20	I	C3
Calle del Pozo del Concejo	1	15	I	C3
Calle del Pozo del Concejo	2	6	I	C3
Calle Pozuelo	1	13	I	C2
Calle Pozuelo	2	18	I	C2
Calle Pozuelo	15	21	I	D2
Calle Pozuelo	20	22	I	D2
Calle Princesa de Gales	1	19	I	D3
Calle Princesa de Gales	2	20	I	D3
Calle de la Princesa Zaida	2	14	I	A1
Calle Priora Sor Nativ. de la M	1	1	I	D3
Prol Prol. Antolín Palomino	2	2	I	D3
Calle Puerta de Valencia			I	D3
Calle Puerta de Valencia	1	1	I	D3
Calle Pusa			II	C2
Calle Pusa	4	60	II	C2
Calle Pusa	25	65	II	C2
Calle Pusa	817	819	II	C2
Calle Real			I	C3
Calle Real	1	43	I	C3
Calle Real	2	34	I	C3
Calle Reus	2	2	II	C1
Calle Reus	5	7	II	C1
Plaza de los Reyes Católicos			I	A1
Plaza de los Reyes Católicos	1	8	I	A1
Plaza de los Reyes Católicos	9	16	I	A1
Avda Río Tajo			II	C3
Avda Río Tajo	2	32	II	C3
Avda Río Tajo	3	57	II	C3
Avda Río Tajo	120	148	II	A3
Avda Río Tajo	141	157	II	A3
Calle de las Rosas	1	29	II	D3
Calle de las Rosas	2	24	II	D3
Calle S. M. Alfonso XIII	1	1	I	D3
Calle S. M. Alfonso XIII	2	38	I	D3
Calle S. M. Alfonso XIII	46	50	I	D2

Literal de Vía	Numeración		Mapa	Hojas
	Desde	Hasta		
Calle Salor	1	25	II	C3
Calle Salor	2	20	II	C3
Calle de San Agustín	1	9	I	B3
Calle de San Agustín	2	12	I	B3
Calle de San Juan	1	17	I	B2
Calle de San Juan	2	12	I	B2
Trva de San Juan	1	1	I	B2
Trva de San Juan	2	4	I	B2
Barro de San Miguel			II	A4
Barro de San Miguel	1	41	II	A4
Barro de San Miguel	2	10	II	A4
Barro de San Miguel	14	30	II	A4
Plaza de San Roque			I	C2
Plaza de San Roque	1	2	I	C2
Plaza de San Roque	3	4	I	C2
Plaza de San Roque	5	5	I	C2
Plaza de San Roque	6	9	I	C2
Plaza de San Roque	10	10	I	C2
Pzo de San Roque	1	9	I	C2
Pzo de San Roque	2	10	I	C2
Calle de San Sebastián	1	25	I	B4
Calle de San Sebastián	2	16	I	B4
Calle Sangrera	1	9	II	C3
Calle Sangrera	2	8	II	C3
Calle Santa Pola	1	3	II	C2
Calle Santa Pola	2	4	II	C2
Calle Santander	1	21	II	C1
Calle Santander	2	28	II	C1
Calle del Sauce	1	61	III	B1
Calle del Sauce	2	6	III	B1
Calle del Sauce	6	42	III	B1
Calle Sevilla			II	B2
Calle Sevilla	1	11	II	C2
Calle Sevilla	2	12	II	C2
Calle Sevilla	43	57	II	B2
Plaza de la Solana	1	1	I	C2
Plaza de la Solana	2	2	I	C2
Calle de la Soledad Alta	1	23	I	B3
Calle de la Soledad Alta	2	20	I	B3
Calle de la Soledad	1	9	I	B3
Calle de la Soledad	2	14	I	B3
Calle Suecia	1	3	III	B2
Calle Suecia	2	6	III	B2
Calle Tajuña	1	1	II	A3
Calle Tajuña	2	24	II	A3

Literal de Vía	Numeración		Mapa	Hojas
	Desde	Hasta		
Calle Talavera de la Reina	1	19	II	C2
Calle Talavera de la Reina	2	14	II	C2
Calle Tarragona	1	9	II	C1
Calle Tarragona	2	14	II	C1
Calle Tarrasa			II	C1
Calle Tarrasa	2	38	II	C1
Calle Tiétar			II	B2
Calle Tiétar	1	17	II	C3
Calle Tiétar	2	20	II	C3
Calle Tiétar	63	69	II	B2
Calle Tiétar	78	88	II	B2
Calle Toledo	2	22	II	C2
Calle Toledo	3	15	II	C2
Calle de Tomás Torresano	1	11	I	C3
Calle de Tomás Torresano	2	10	I	C3
Calle Travesía de la Roza			I	D3
Calle Travesía de la Roza	1	29	I	D3
Calle Travesía de la Roza	2	32	I	D3
Calle Trujillo	1	15	II	B2
Calle Trujillo	2	12	II	B2
Avda del Tte Gral Gustavo Urrutia			I	D3
Avda del Tte Gral Gustavo Urrutia	1	1	I	D3
Avda del Tte Gral Gustavo Urrutia	2	3	I	D3
Avda del Tte Gral Gustavo Urrutia	4	6	I	D3
Avda del Tte Gral Gustavo Urrutia	7	13	I	D3
Avda del Tte Gral Gustavo Urrutia	14	19	I	D3
Avda del Tte Gral Gustavo Urrutia	20	23	I	D3
Avda del Tte Gral Gustavo Urrutia	26	26	I	D3
Avda del Tte Gral Gustavo Urrutia	27	28	I	D3
Avda del Tte Gral Gustavo Urrutia	29	31	I	D3
Avda del Tte Gral Gustavo Urrutia	32	36	I	D3
Avda del Tte Gral Gustavo Urrutia	37	38	I	D3
Avda del Tte Gral Gustavo Urrutia	39	39	I	D3
Avda del Tte Gral Gustavo Urrutia	40	41	I	D3
Avda del Tte Gral Gustavo Urrutia	42	45	I	D3
Avda del Tte Gral Gustavo Urrutia	46	50	I	D3
Avda del Tte Gral Gustavo Urrutia	51	53	I	D3
Calle de Ulpiano Checa	13	27	I	B3
Calle de Ulpiano Checa	14	22	I	B3
Calle Valdelaguna			I	C2
Calle Valdelaguna	1	15	I	C2
Calle Valdelaguna	2	14	I	C2
Calle Valdepeñas			II	C2
Calle Valdepeñas	1	3	II	C2
Calle Valdepeñas	2	6	II	C2

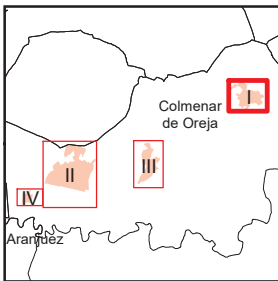
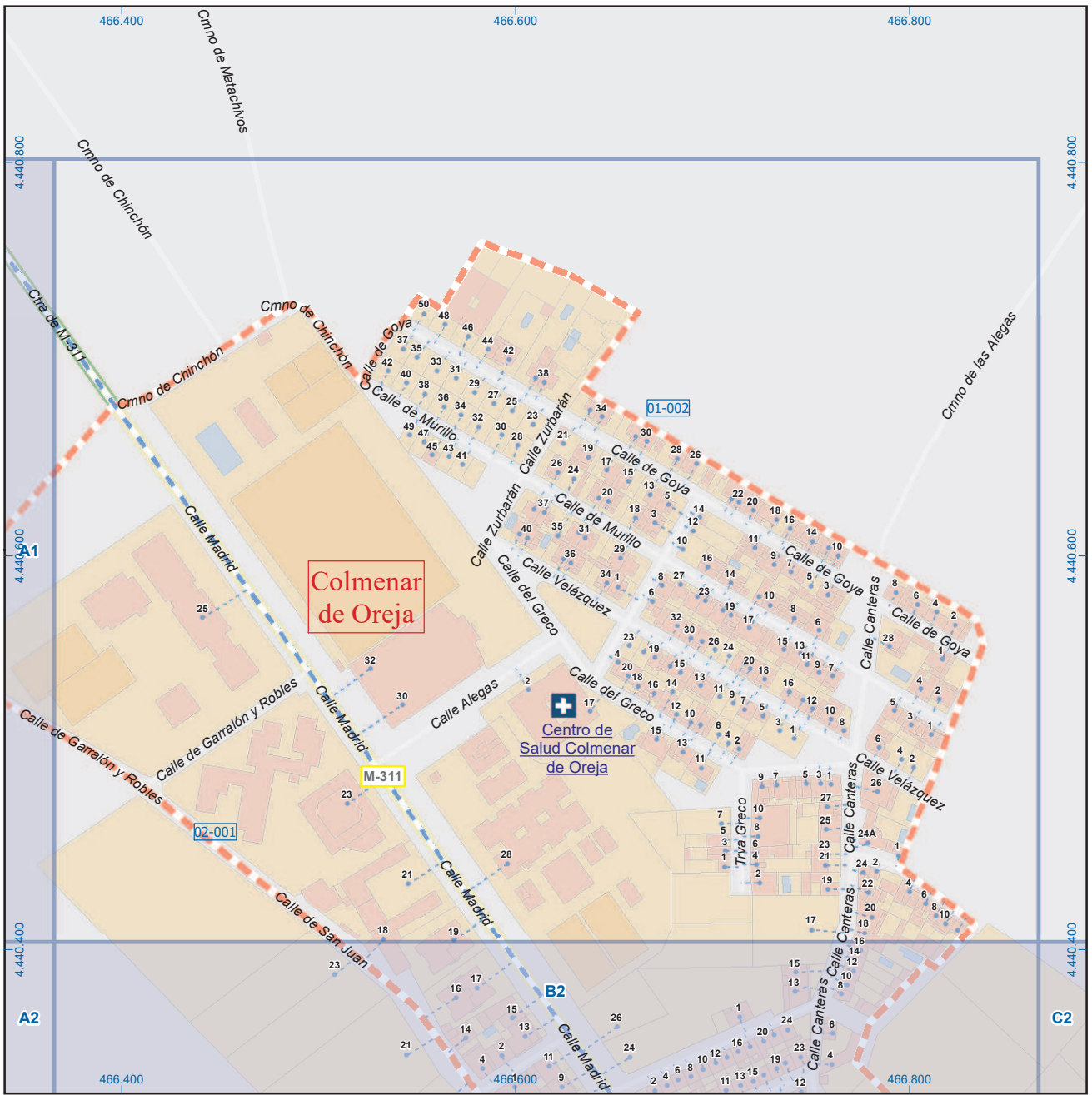
Literal de Vía	Numeración		Mapa	Hojas
	Desde	Hasta		
Calle Valencia	1	7	II	D2
Calle Valencia	2	10	II	D2
Avda de Valladolid			II	C1
Avda de Valladolid	2	8	II	C2
Avda de Valladolid	14	16	II	C1
Calle Velázquez	1	23	I	B1
Calle Velázquez	2	42	I	B1
Calle Vereda del Cristo			I	C4
Calle Vereda del Cristo	7	9	I	C4
Plaza de la Villa			I	C3
Plaza de la Villa	1	2	I	C3
Plaza de la Villa	3	4	I	C3
Cllon de Villacís	1	3	I	B3
Cllon de Villacís	2	4	I	B3
Calle Zacatín	1	13	I	C3
Calle Zacatín	2	6	I	C3
Calle Zafra	1	5	II	B2
Calle Zafra	2	6	II	B2
Calle Zamora	1	3	II	C1
Calle Zamora	2	4	II	C1
Calle Záncara	1	3	II	B3
Calle Zaragoza			II	C1
Calle Zaragoza	17	43	II	C1
Calle Zaragoza	18	50	II	C1



Colmenar de Oreja

Leyenda

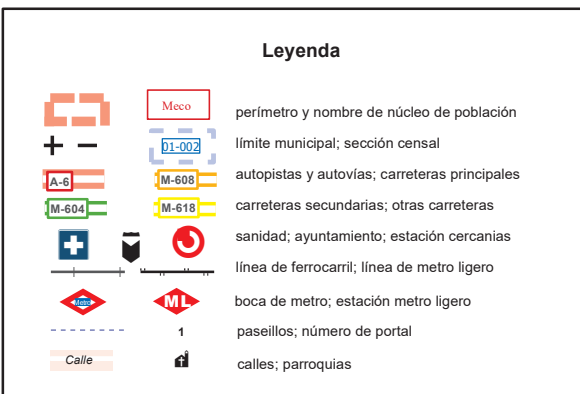
- Meco: perímetro y nombre de núcleo de población
- 01-002: límite municipal; sección censal
- A-6, M-604, M-608, M-618: autopistas y autovías; carreteras principales; carreteras secundarias; otras carreteras
- Sanidad; ayuntamiento; estación cercanías
- Línea de ferrocarril; línea de metro ligero
- Boca de metro; estación metro ligero
- Paseillos; número de portal
- Calle
- Calles; parroquias



A1	B1	C1	D1
A2	B2	C2	D2
A3	B3	C3	D3
A4	B4	C4	D4

Colmenar de Oreja

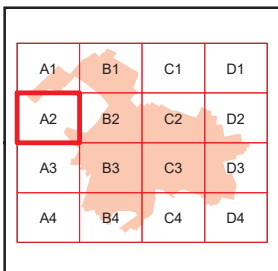
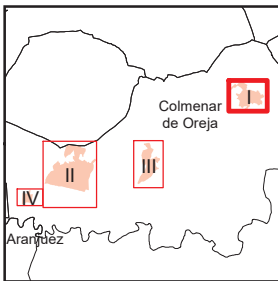
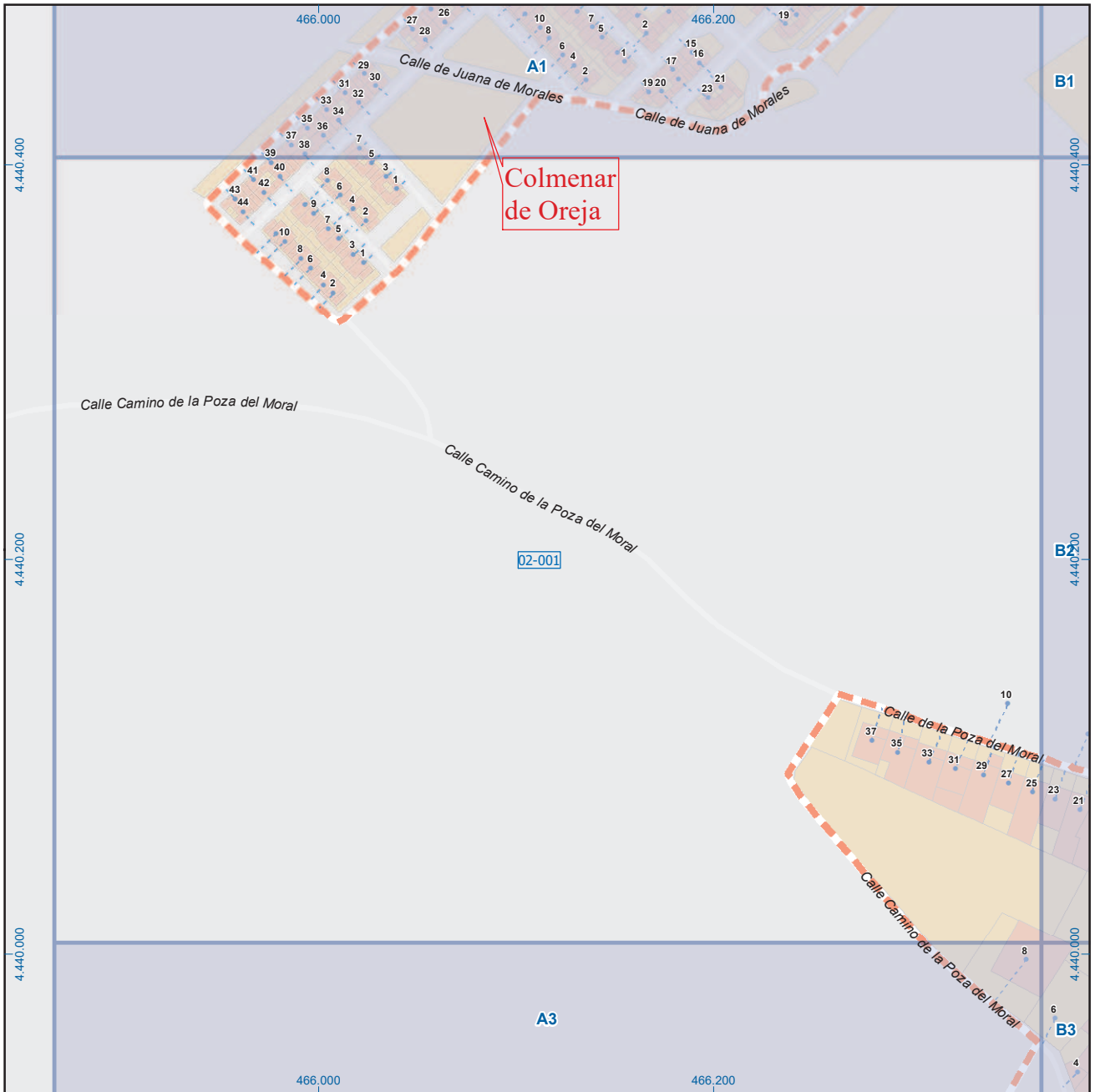
Legenda



Dirección General de Economía
CONSEJERÍA DE ECONOMÍA,
HACIENDA Y EMPLEO



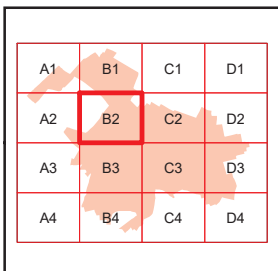
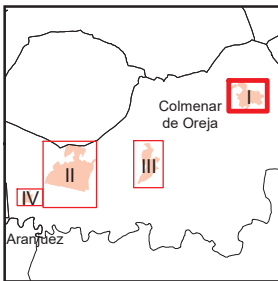
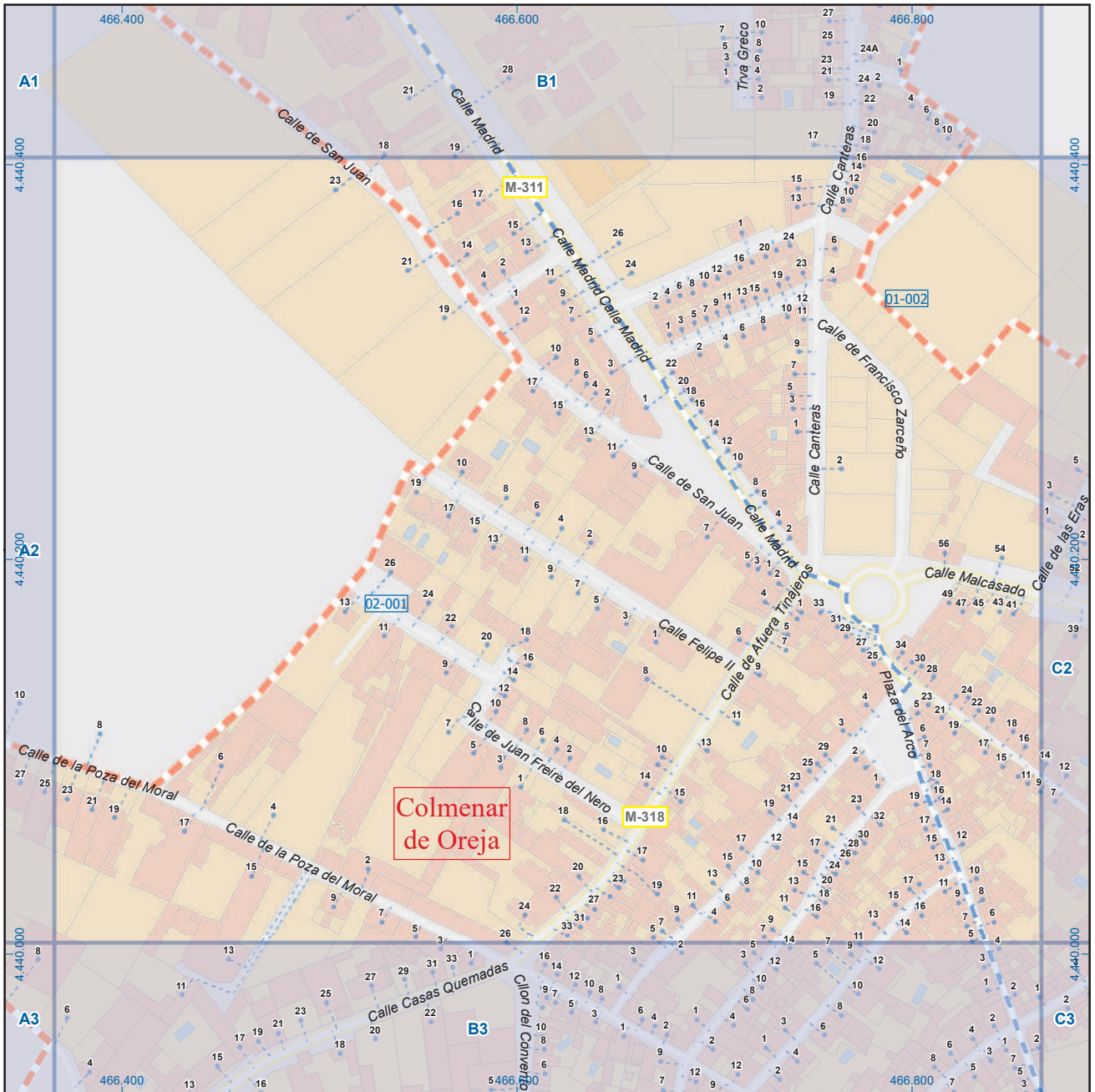
Mapa I - B1



Colmenar de Oreja

Leyenda





Colmenar de Oreja

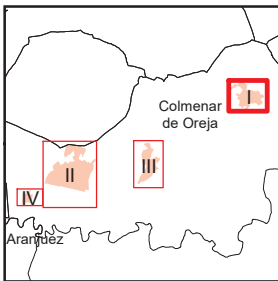
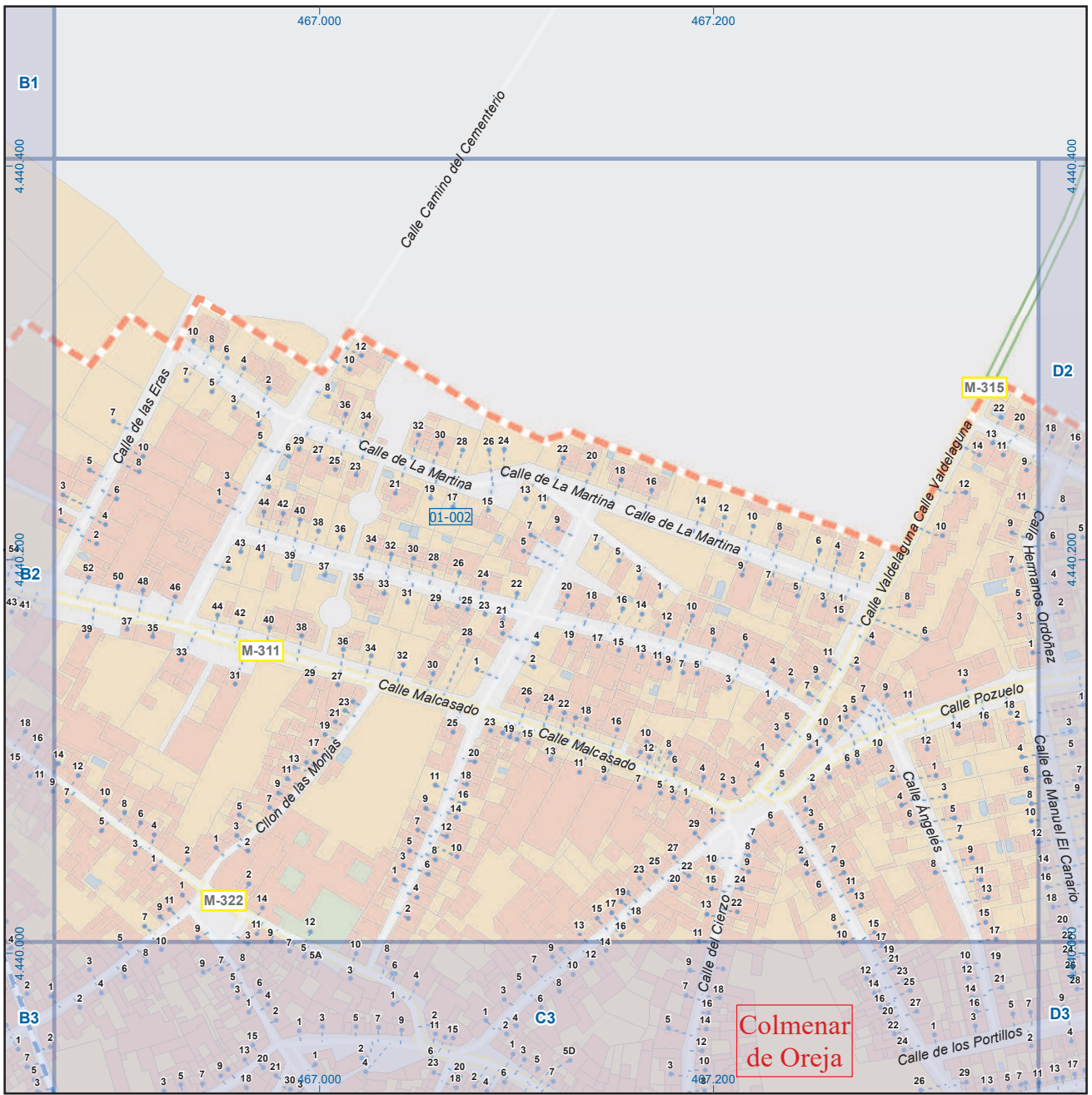
Leyenda



Dirección General de Economía
CONSEJERÍA DE ECONOMÍA,
HACIENDA Y EMPLEO



Mapa I - B2



A1	B1	C1	D1
A2	B2	C2	D2
A3	B3	C3	D3
A4	B4	C4	D4

Colmenar de Oreja

Leyenda

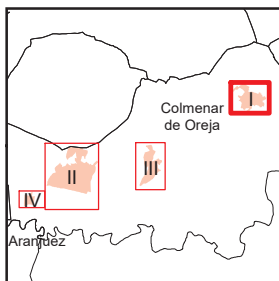
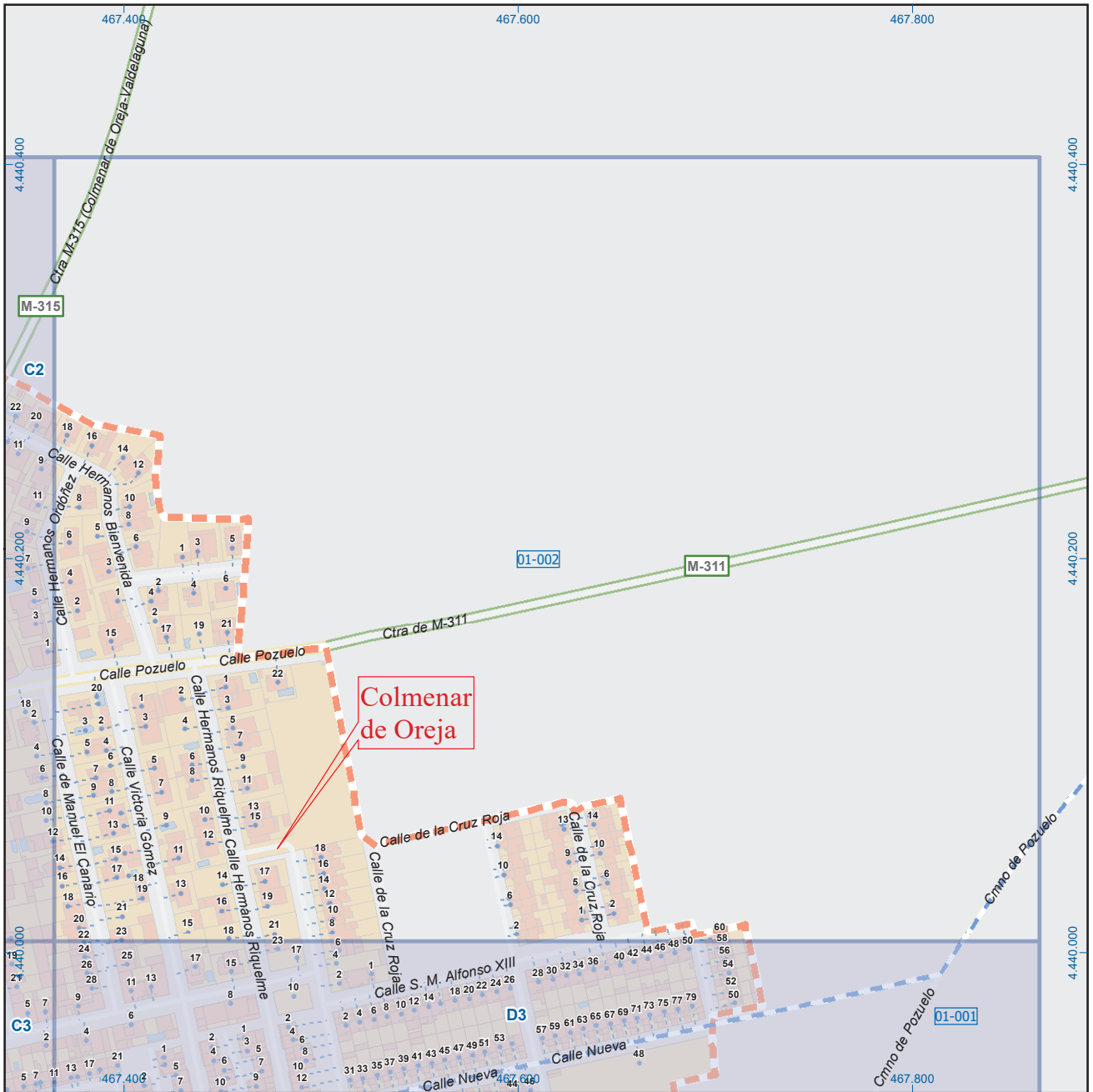
	Meco	perímetro y nombre de núcleo de población
	01-002	límite municipal; sección censal
	M-608	autopistas y autovías; carreteras principales
	M-618	carreteras secundarias; otras carreteras
		sanidad; ayuntamiento; estación cercanías
		línea de ferrocarril; línea de metro ligero
		boca de metro; estación metro ligero
	1	paseillos; número de portal
		calles; parroquias



Dirección General de Economía
CONSEJERÍA DE ECONOMÍA,
HACIENDA Y EMPLEO



Mapa I - C2



A1	B1	C1	D1
A2	B2	C2	D2
A3	B3	C3	D3
A4	B4	C4	D4

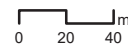
Colmenar de Oreja

Legenda

- Meco: perímetro y nombre de núcleo de población
- 01-002: límite municipal; sección censal
- A-6, M-604, M-608, M-618: autopistas y autovías; carreteras principales
- M-604, M-618: carreteras secundarias; otras carreteras
- Sanidad; ayuntamiento; estación cercanías
- Línea de ferrocarril; línea de metro ligero
- Boca de metro; estación metro ligero
- Paseillos; número de portal
- Calle
- Calles; parroquias

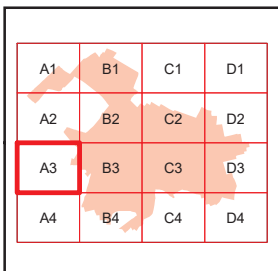
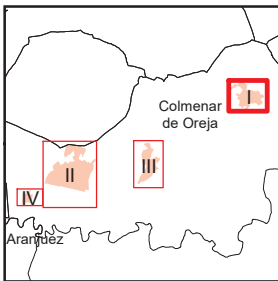
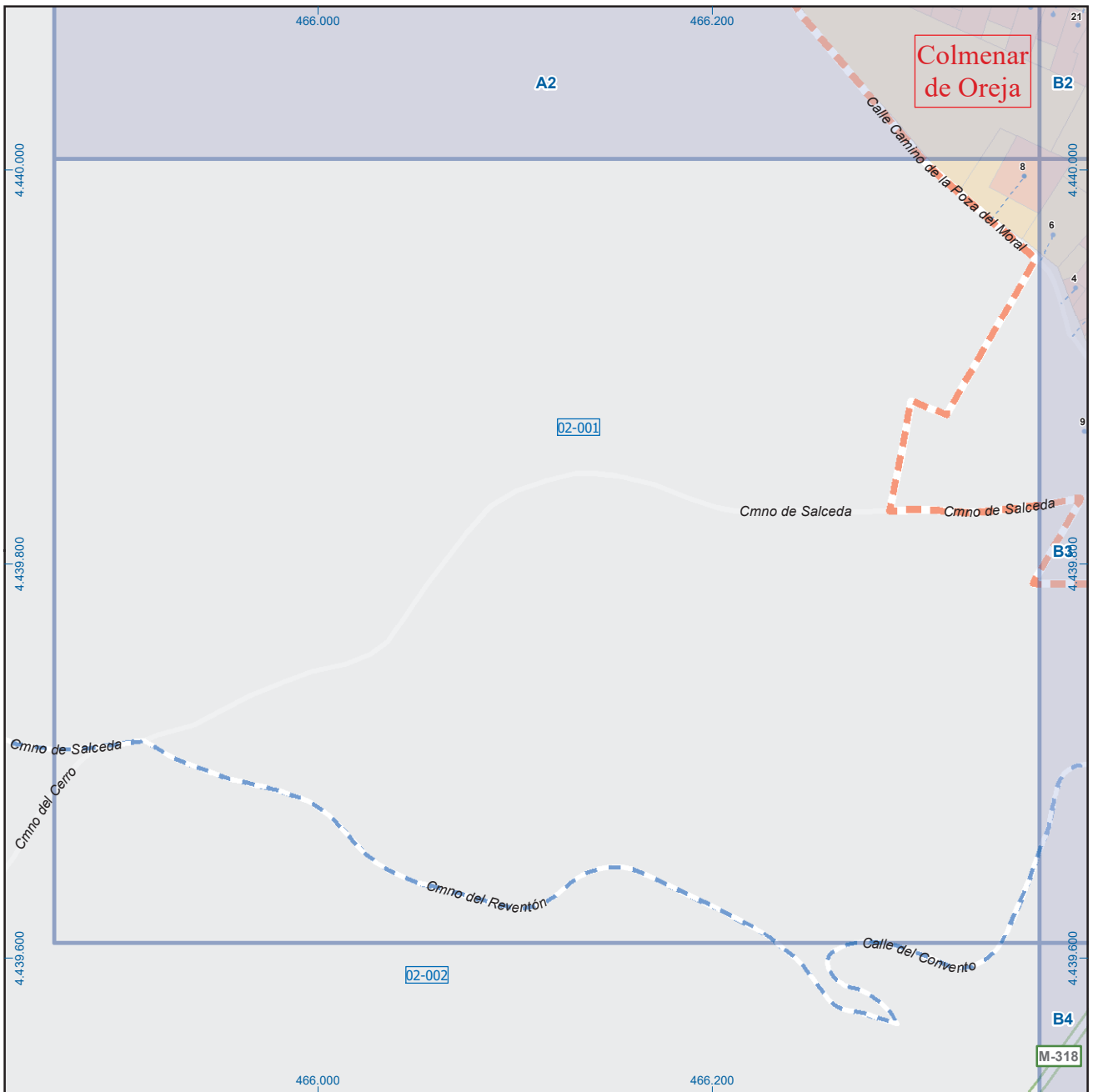


Dirección General de Economía
CONSEJERÍA DE ECONOMÍA,
HACIENDA Y EMPLEO



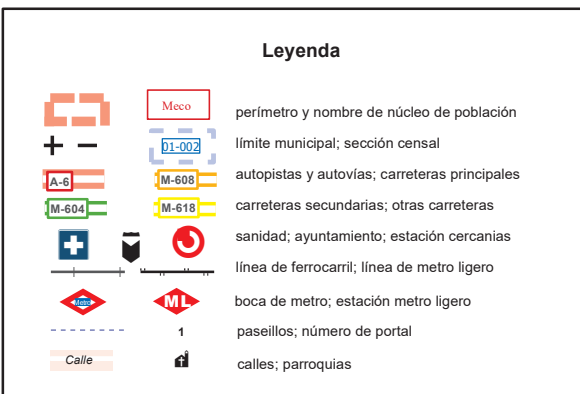
ESCALA GRÁFICA

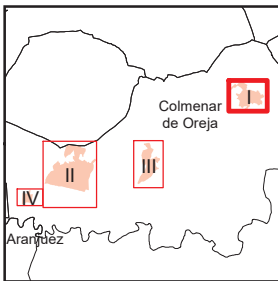
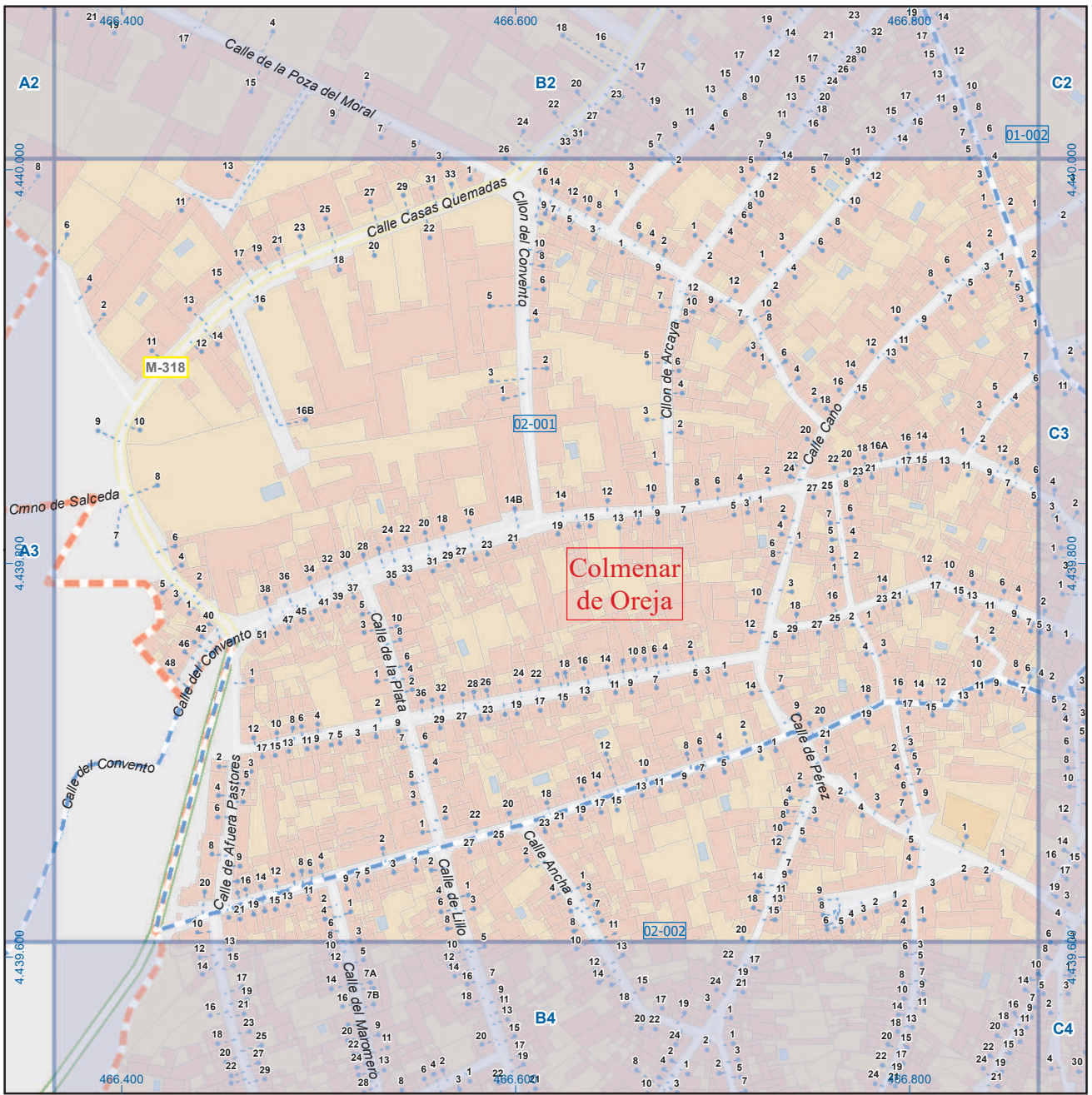
Mapa I - D2



Colmenar de Oreja

Leyenda





A1	B1	C1	D1
A2	B2	C2	D2
A3	B3	C3	D3
A4	B4	C4	D4

Colmenar de Oreja

Leyenda

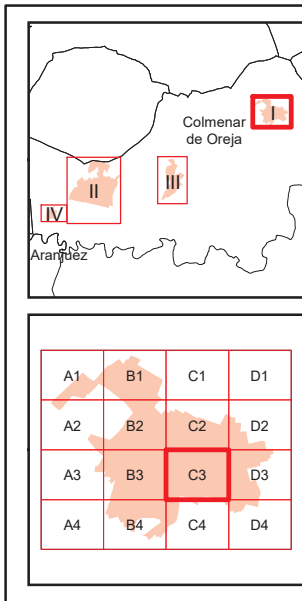
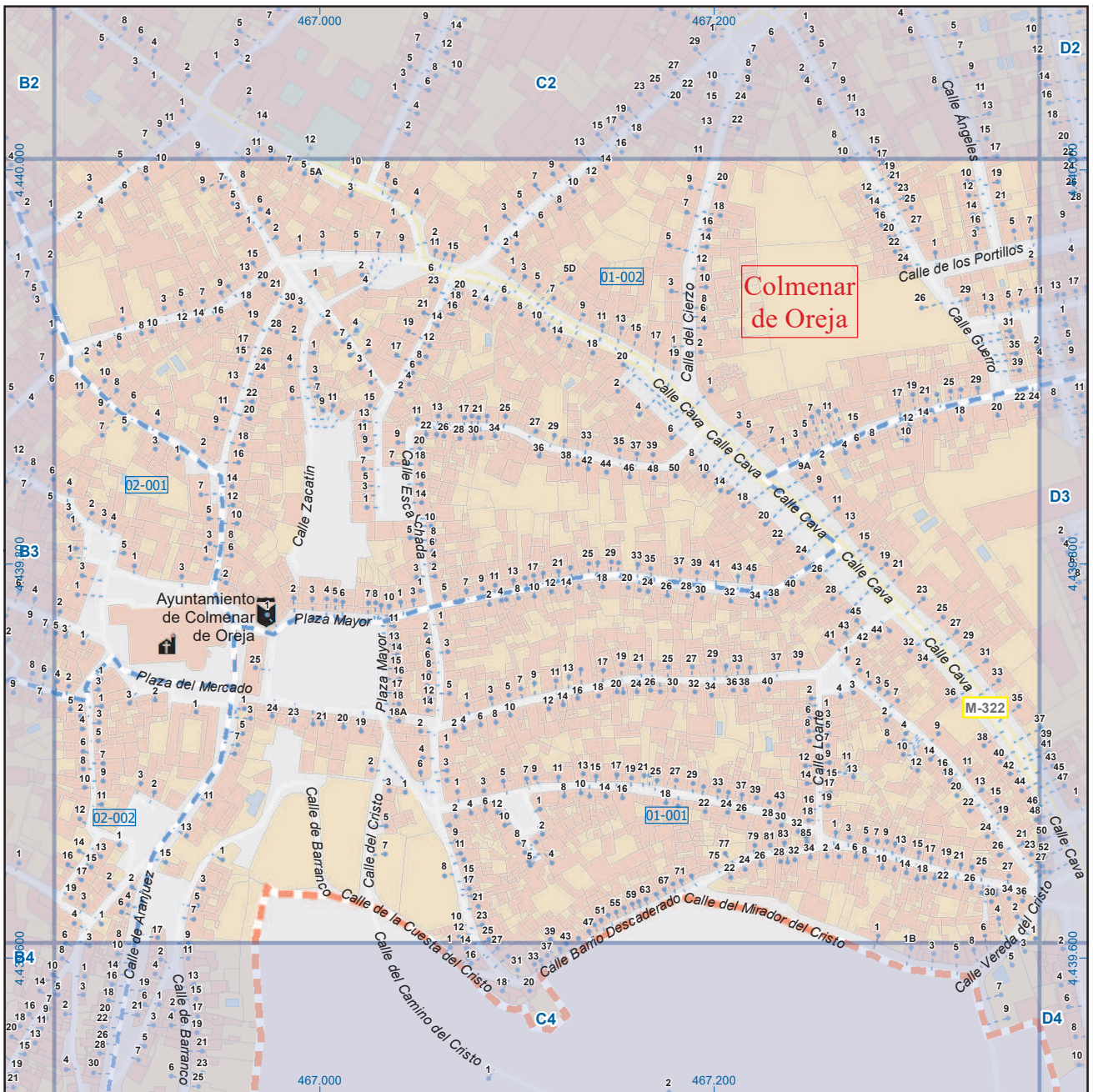
- Meco perímetro y nombre de núcleo de población
- 01-002 límite municipal; sección censal
- A-6 autopistas y autovías; carreteras principales
- M-608 M-618 carreteras secundarias; otras carreteras
- Sanidad; ayuntamiento; estación cercanías
- Línea de ferrocarril; línea de metro ligero
- Boca de metro; estación metro ligero
- Paseillos; número de portal
- Calle calles; parroquias



Dirección General de Economía
CONSEJERÍA DE ECONOMÍA,
HACIENDA Y EMPLEO



Mapa I - B3



Colmenar de Oreja

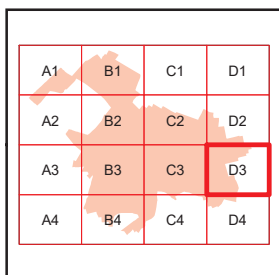
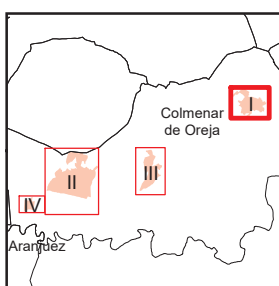
Legenda

- Meco perimetro y nombre de núcleo de población
- 01-002 límite municipal; sección censal
- A-6 autopistas y autovías; carreteras principales
- M-604 M-618 carreteras secundarias; otras carreteras
- Sanidad; ayuntamiento; estación cercanías
- Línea de ferrocarril; línea de metro ligero
- Boca de metro; estación metro ligero
- 1 paseillos; número de portal
- Calle
- Calles; parroquias


 Dirección General de Economía
 CONSEJERÍA DE ECONOMÍA,
 HACIENDA Y EMPLEO



Mapa I - C3



Colmenar de Oreja

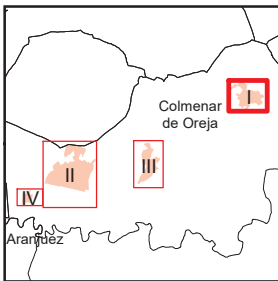
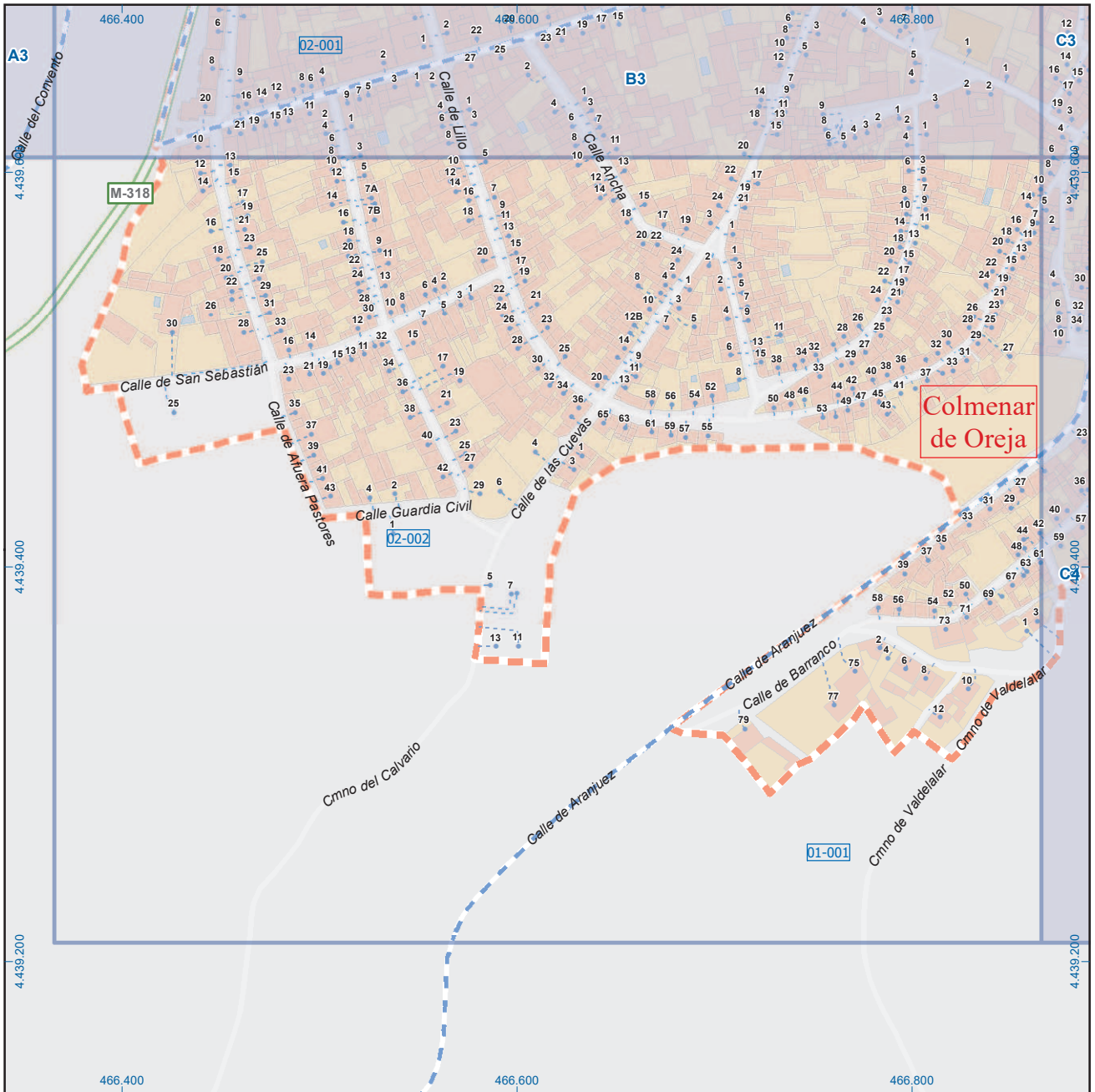
Leyenda



Dirección General de Economía
CONSEJERÍA DE ECONOMÍA,
HACIENDA Y EMPLEO



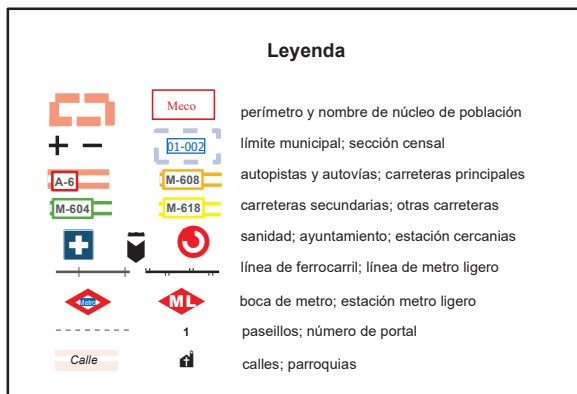
Mapa I - D3



A1	B1	C1	D1
A2	B2	C2	D2
A3	B3	C3	D3
A4	B4	C4	D4

Colmenar de Oreja

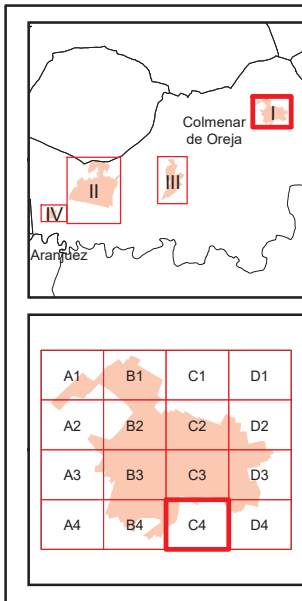
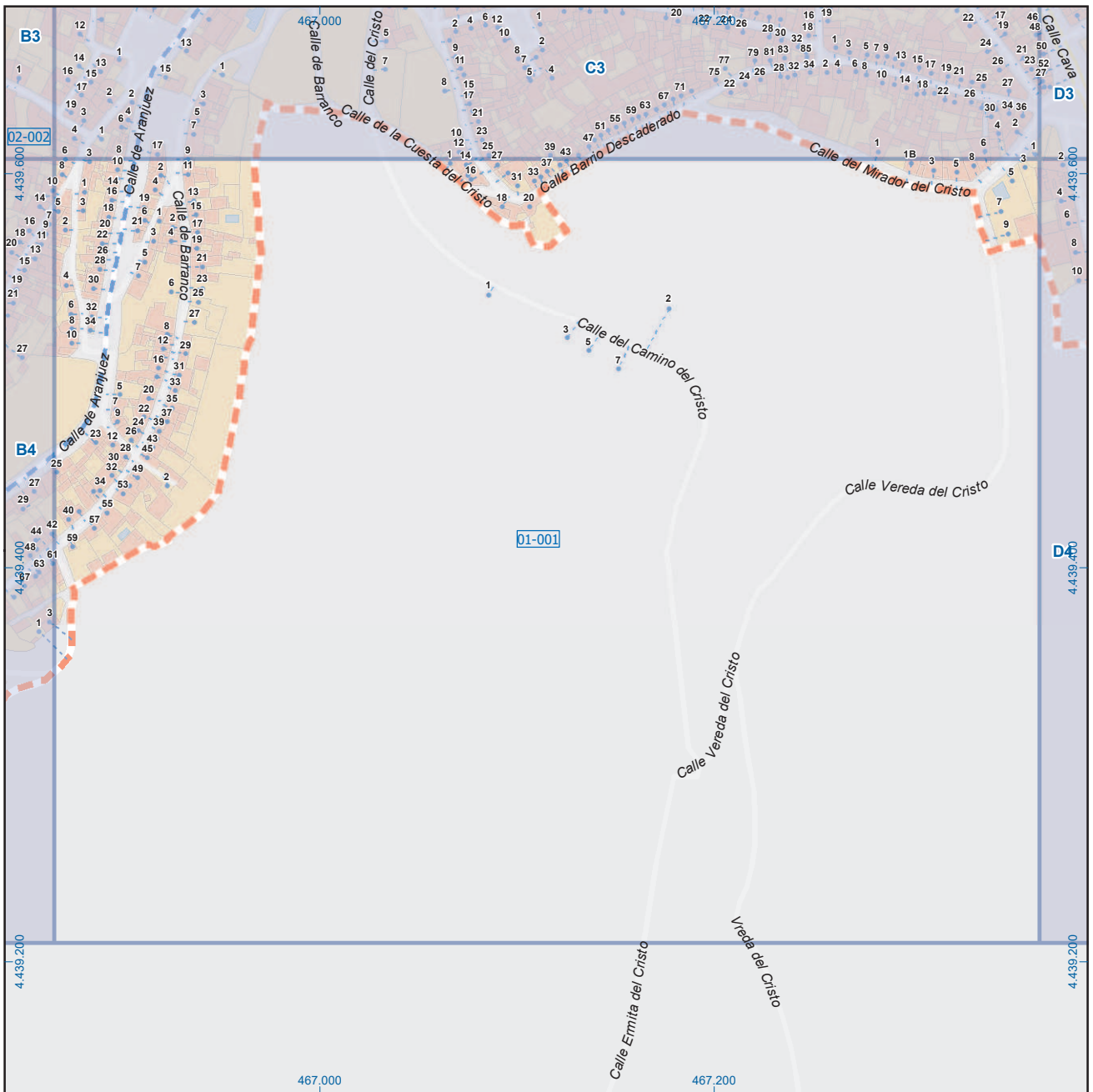
Legenda



Dirección General de Economía
CONSEJERÍA DE ECONOMÍA,
HACIENDA Y EMPLEO



Mapa I - B4



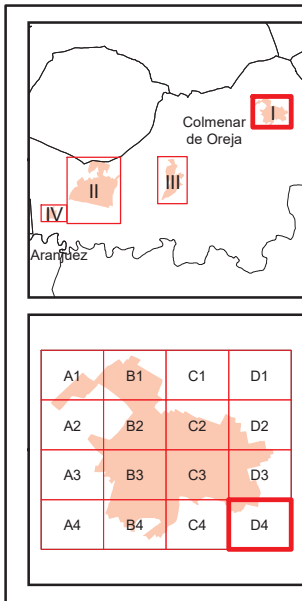
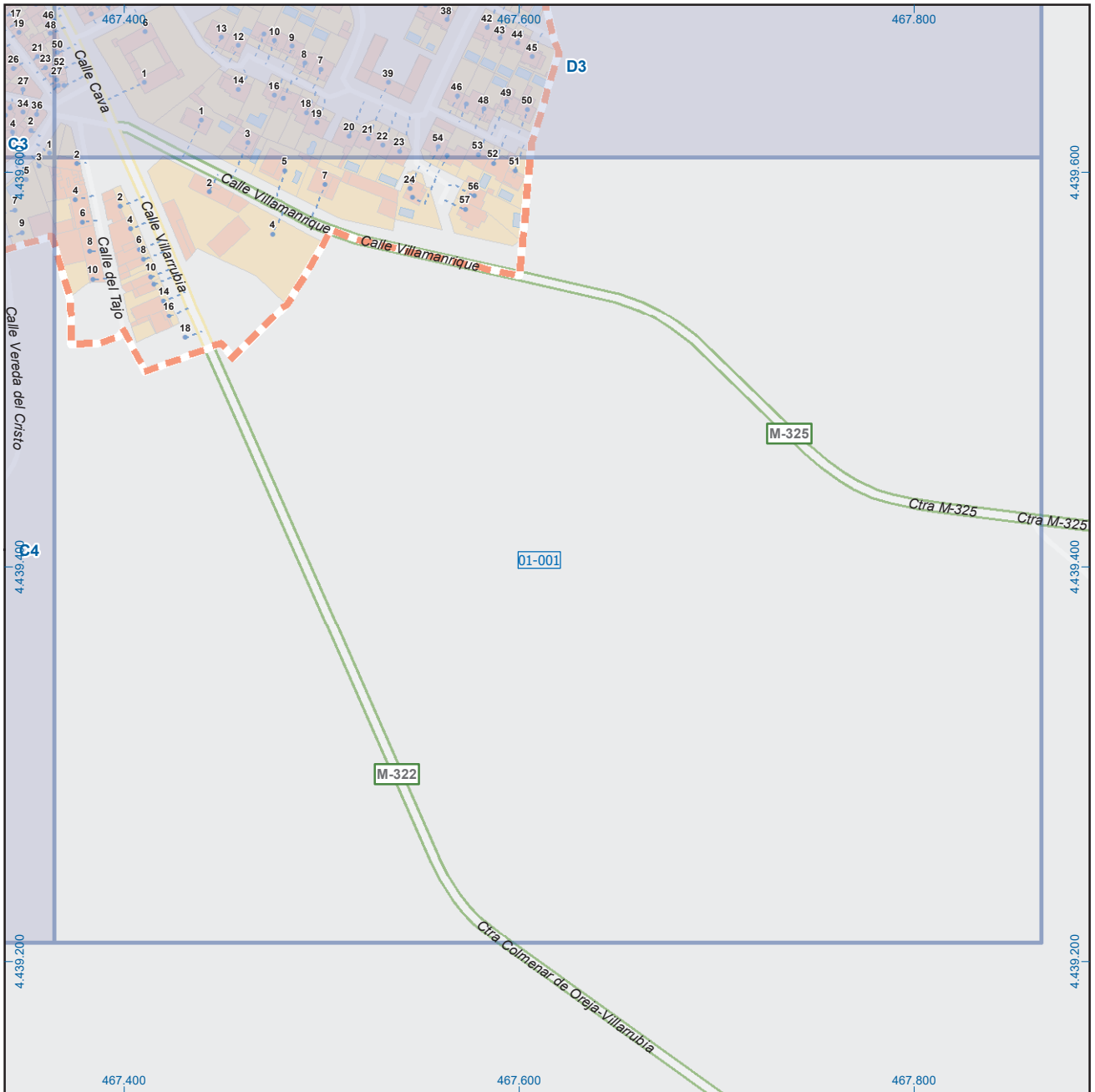
Colmenar de Oreja

Leyenda

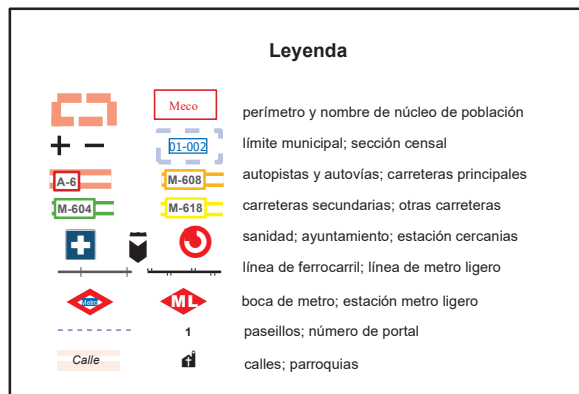
- Meco: perímetro y nombre de núcleo de población
- 01-002: límite municipal; sección censal
- A-6, M-608: autopistas y autovías; carreteras principales
- M-604, M-618: carreteras secundarias; otras carreteras
- Sanidad; ayuntamiento; estación cercanías
- Línea de ferrocarril; línea de metro ligero
- Boca de metro; estación metro ligero
- Paseillos; número de portal
- Calle: calles; parroquias


 Dirección General de Economía
 CONSEJERÍA DE ECONOMÍA,
 HACIENDA Y EMPLEO





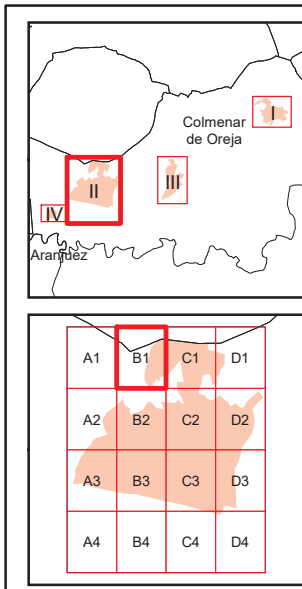
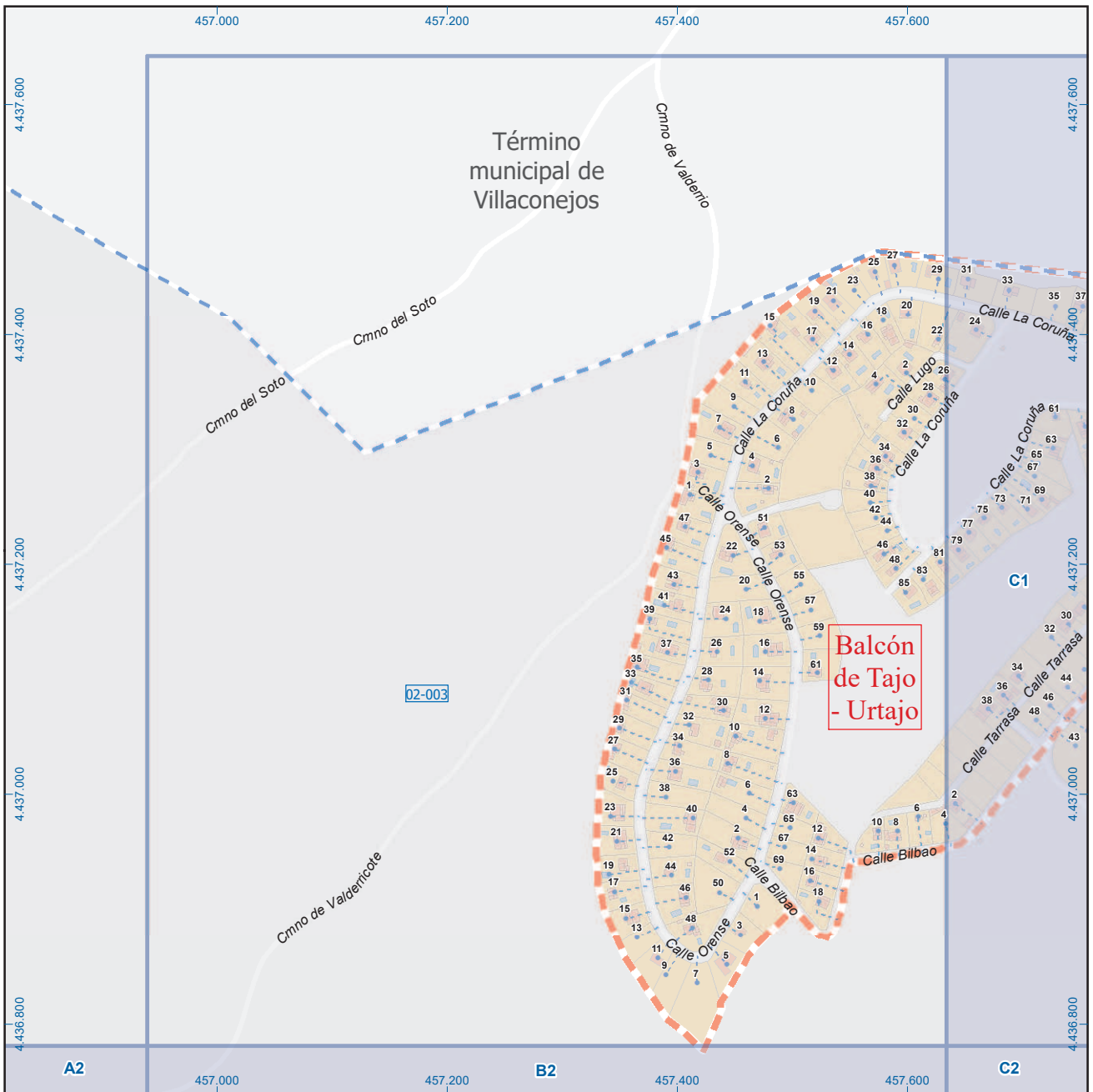
Colmenar de Oreja



Dirección General de Economía
CONSEJERÍA DE ECONOMÍA,
HACIENDA Y EMPLEO



Mapa I - D4



Colmenar de Oreja

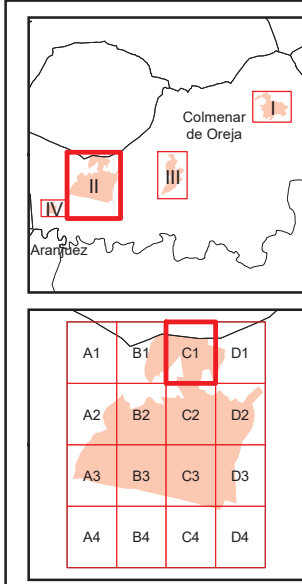
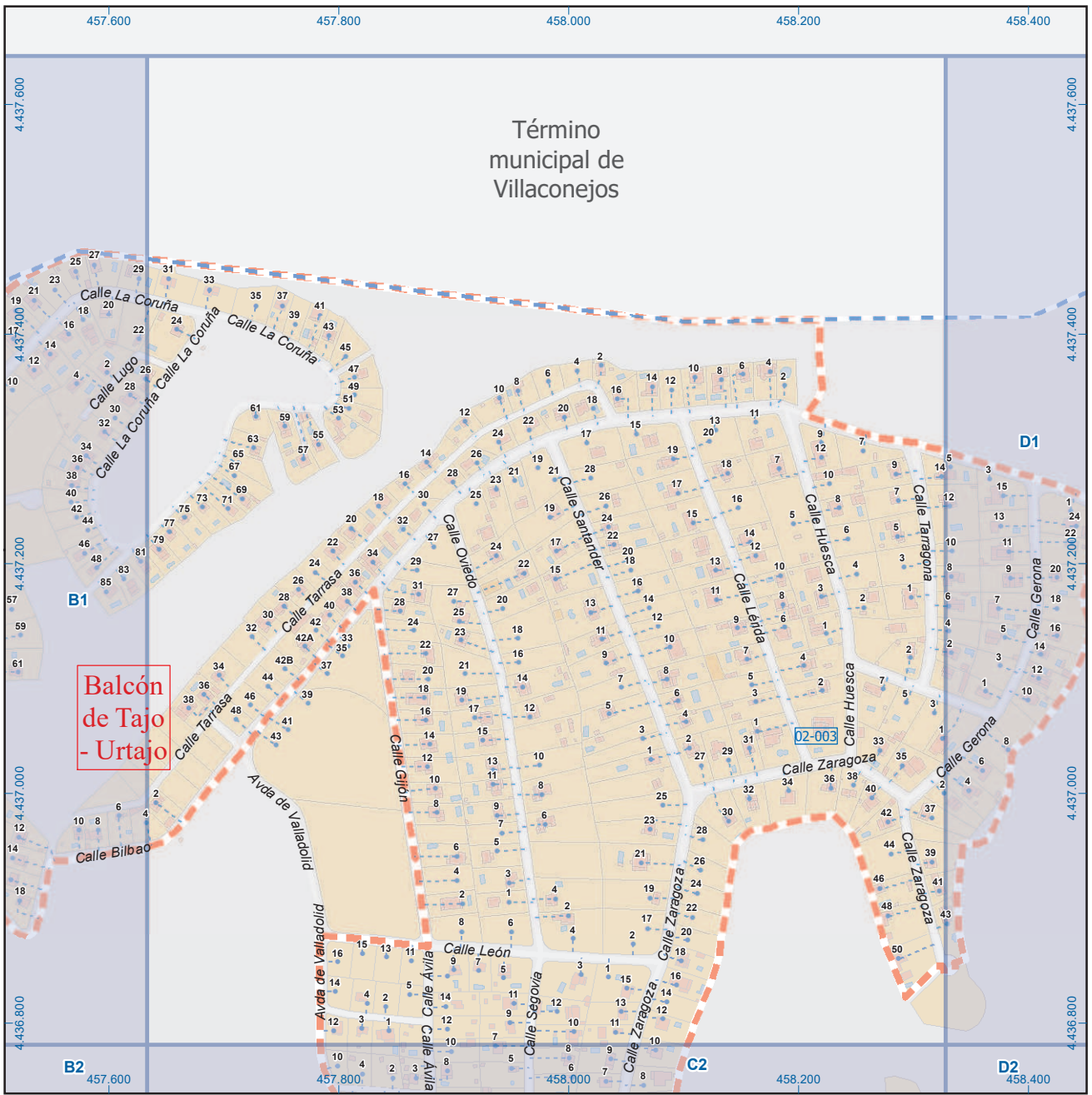
Leyenda

- Meco: perímetro y nombre de núcleo de población
- 02-003: límite municipal; sección censal
- A-6, M-608: autopistas y autovías; carreteras principales
- M-604, M-618: carreteras secundarias; otras carreteras
- Sanidad; ayuntamiento; estación cercanías
- Línea de ferrocarril; línea de metro ligero
- Boca de metro; estación metro ligero
- Paseillos; número de portal
- Calle
- Calles; parroquias

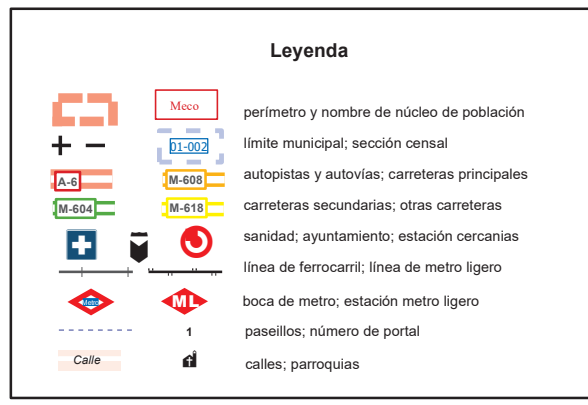

 Dirección General de Economía
 CONSEJERÍA DE ECONOMÍA,
 HACIENDA Y EMPLEO



Mapa II - B1

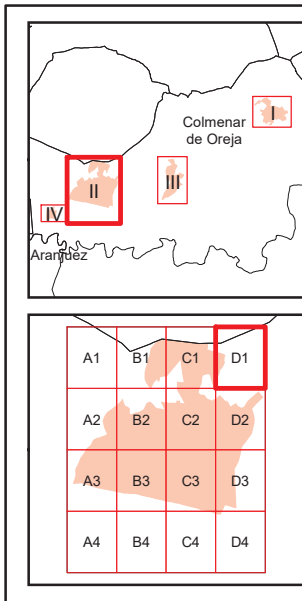
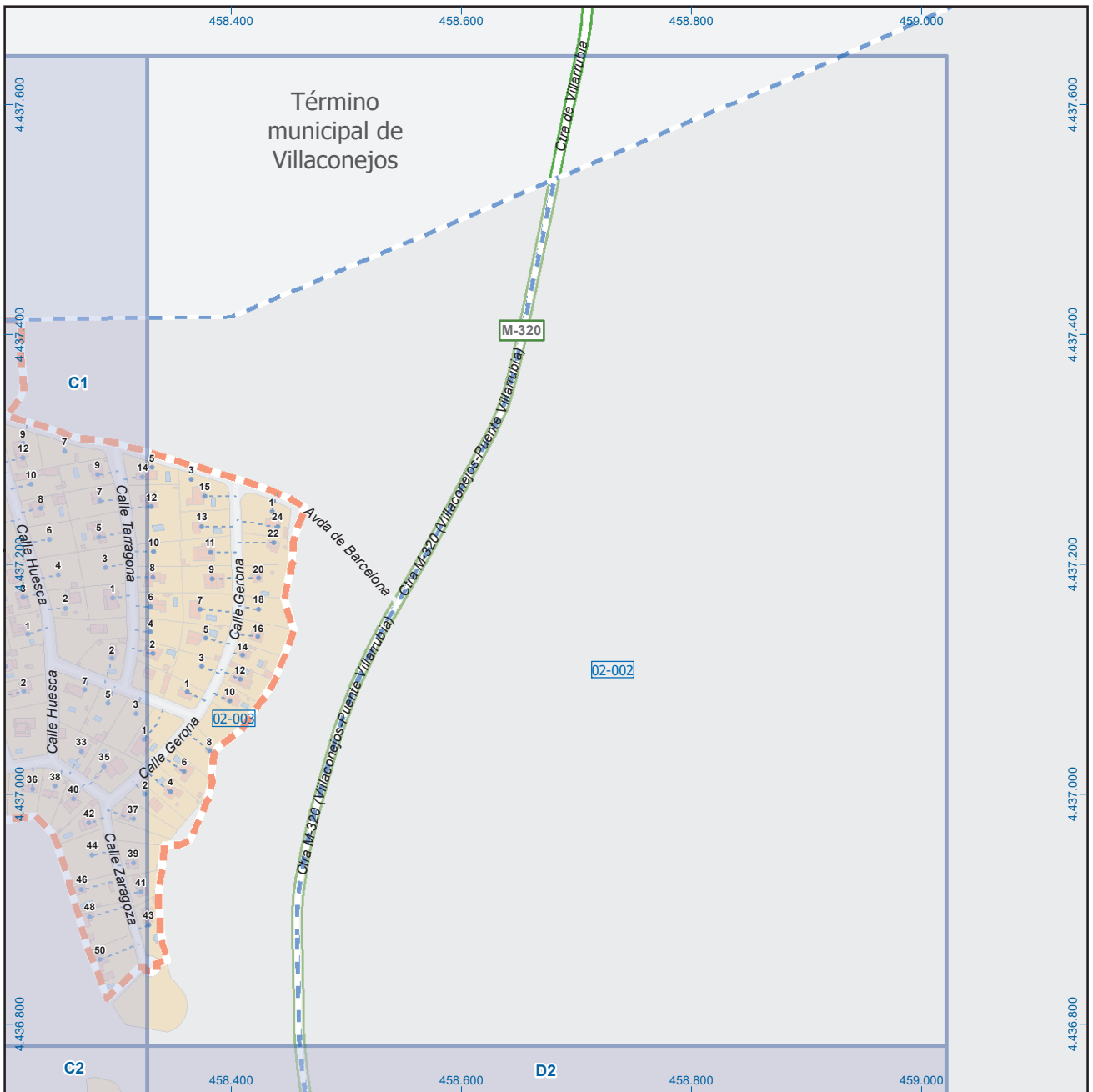


Colmenar de Oreja

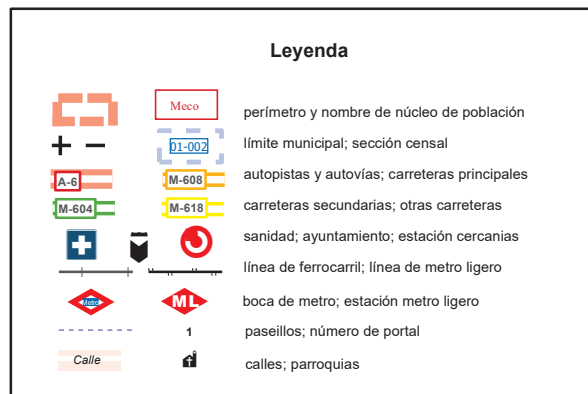


Dirección General de Economía
CONSEJERÍA DE ECONOMÍA,
HACIENDA Y EMPLEO





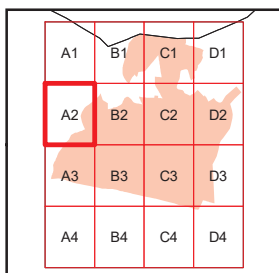
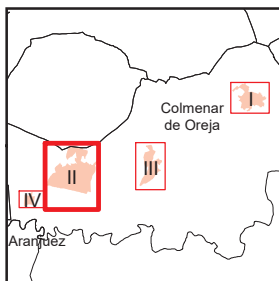
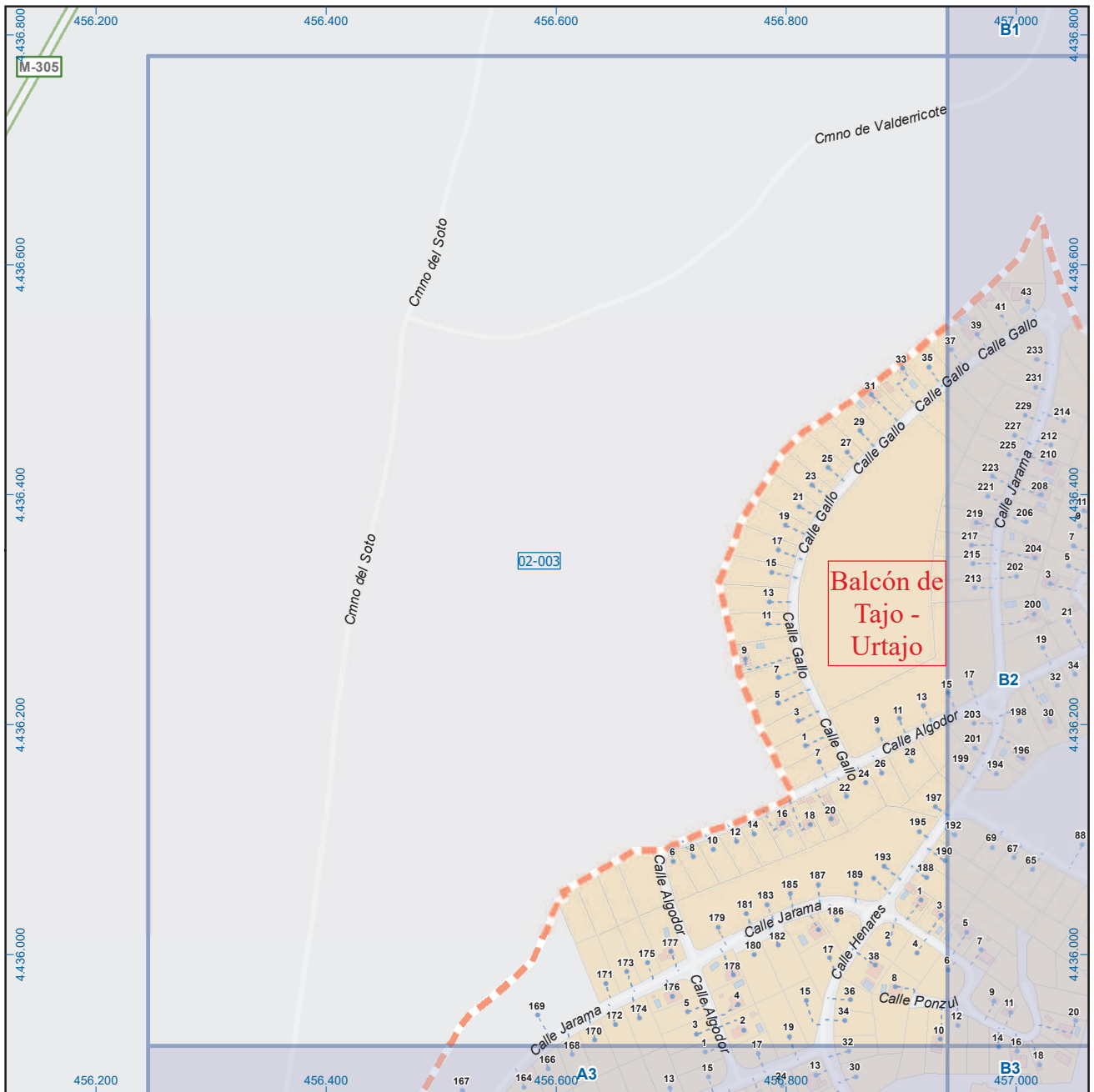
Colmenar de Oreja




 Dirección General de Economía
 CONSEJERÍA DE ECONOMÍA,
 HACIENDA Y EMPLEO

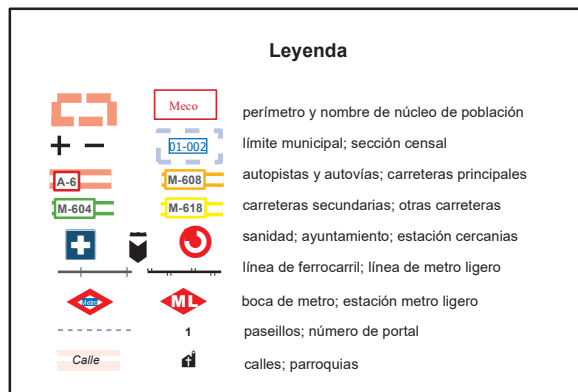


Mapa II - D1



Colmenar de Oreja

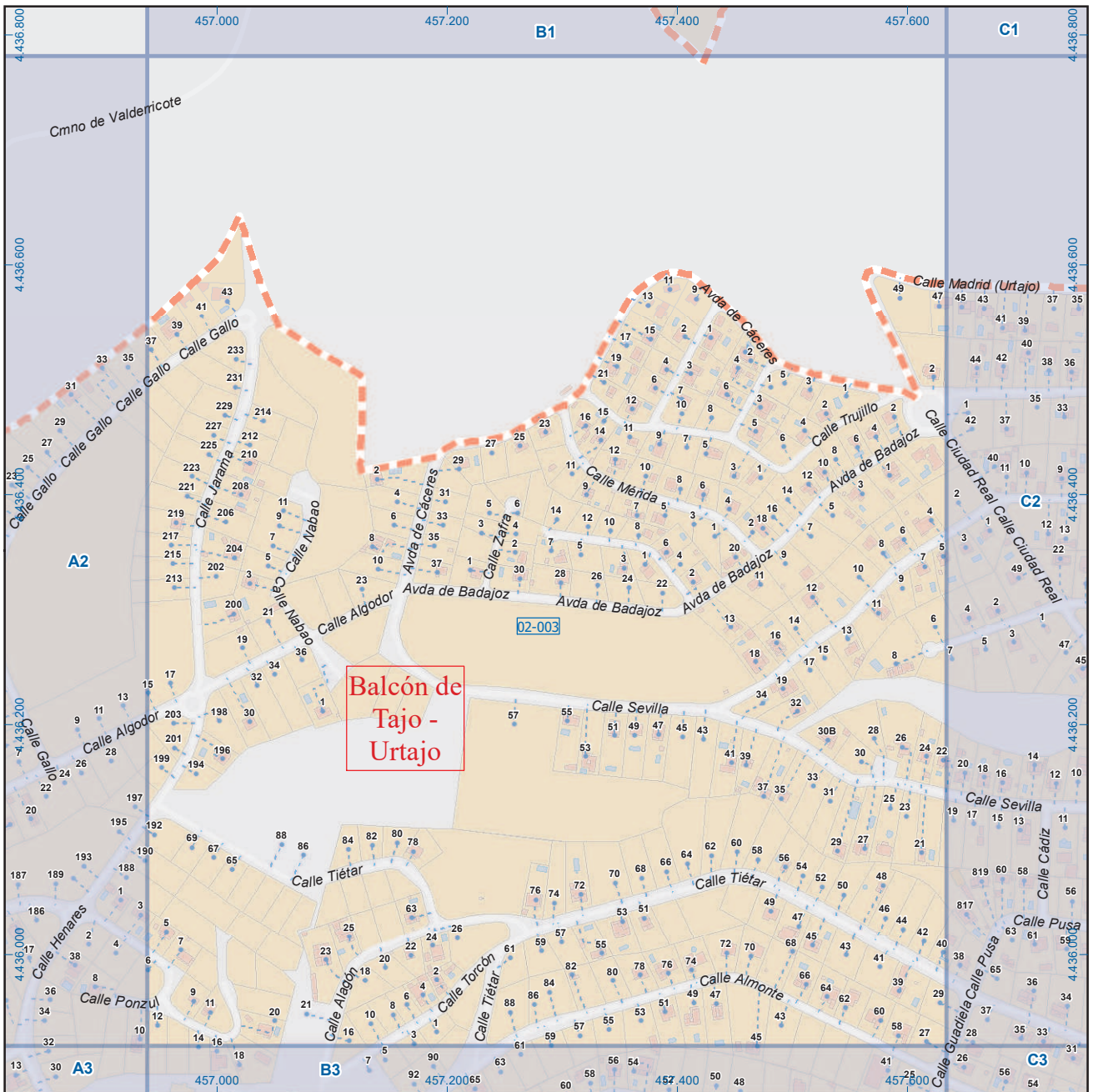
Legenda



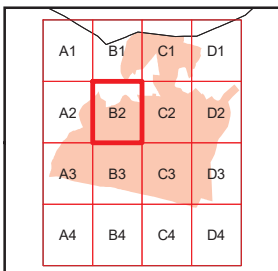
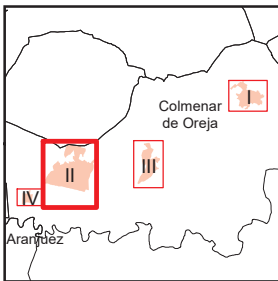
Dirección General de Economía
CONSEJERÍA DE ECONOMÍA,
HACIENDA Y EMPLEO



Mapa II - A2



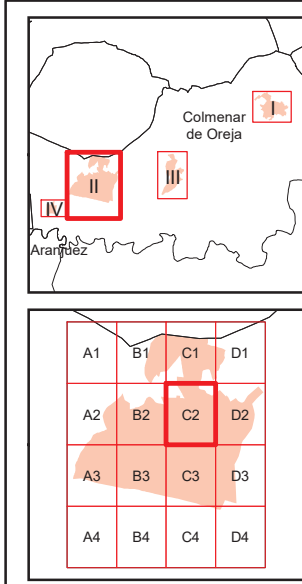
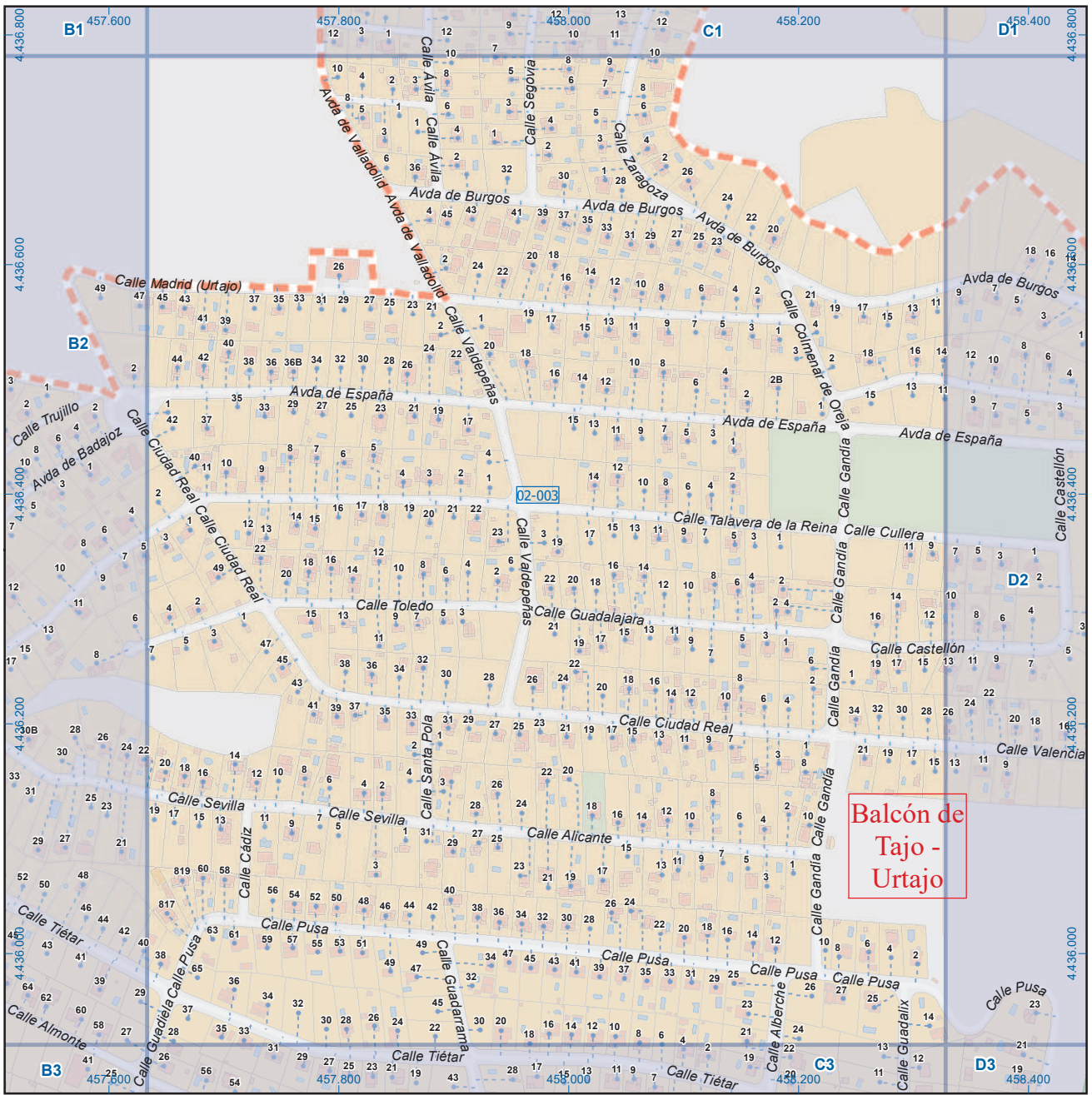
Balcón de Tajo - Urtajo



Colmenar de Oreja

Legenda

- Meco: perímetro y nombre de núcleo de población
- 01-002: límite municipal; sección censal
- A-6: autopistas y autovías; carreteras principales
- M-604: carreteras secundarias; otras carreteras
- +: sanidad; ayuntamiento; estación cercanías
- : línea de ferrocarril; línea de metro ligero
- ML: boca de metro; estación metro ligero
- 1: paseillos; número de portal
- Calle: calles; parroquias

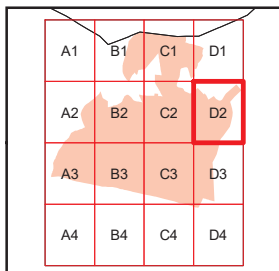
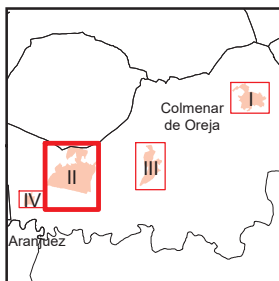
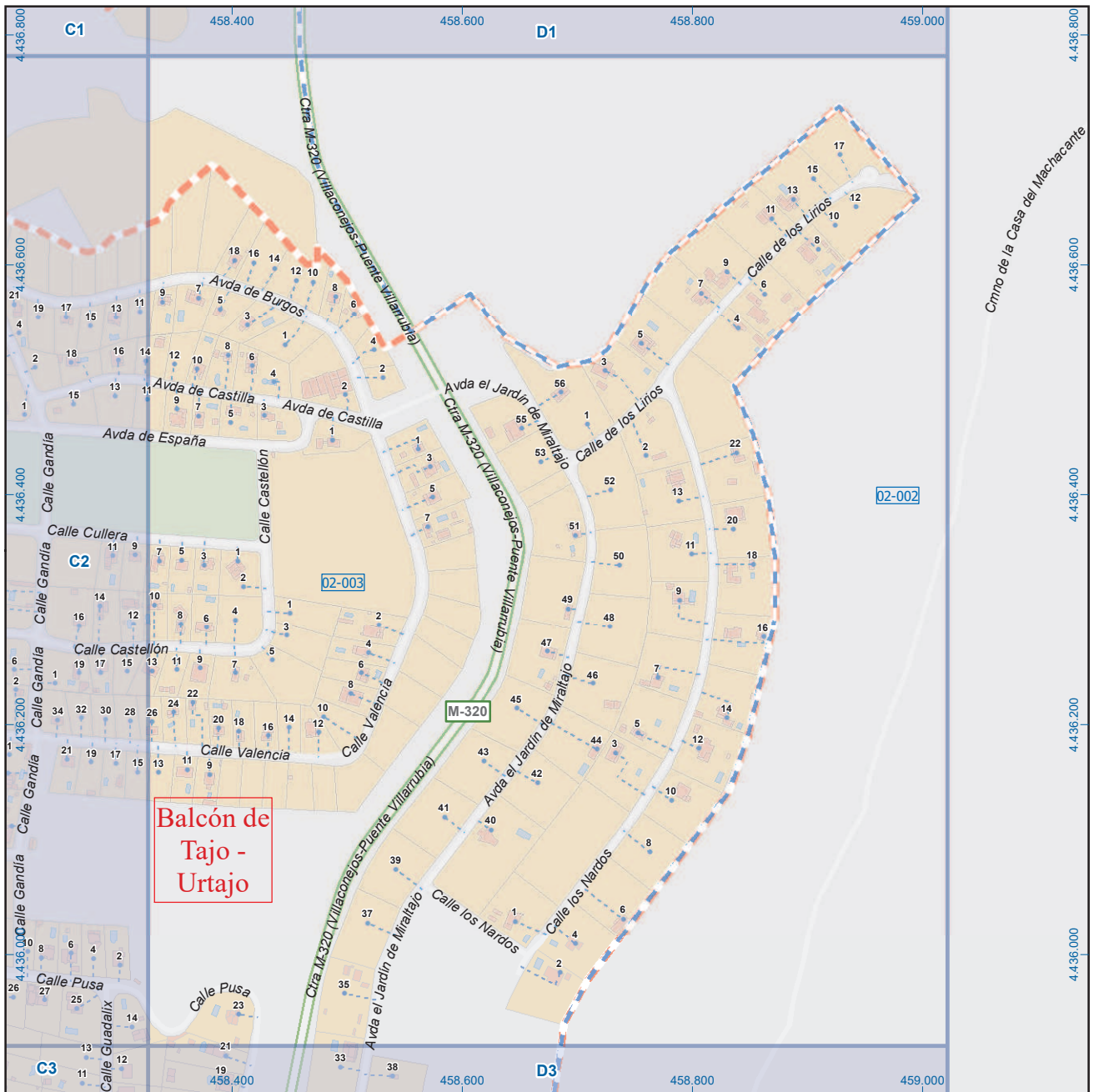


Colmenar de Oreja

Leyenda	
	Meco: perímetro y nombre de núcleo de población
	02-003: límite municipal; sección censal
	A-6: autopistas y autovías; carreteras principales
	M-604: carreteras secundarias; otras carreteras
	+ : sanidad; ayuntamiento; estación cercanías
	- : línea de ferrocarril; línea de metro ligero
	M: boca de metro; estación metro ligero
	1: paseillos; número de portal
	Calle: calles; parroquias














Dirección General de Economía
 CONSEJERÍA DE ECONOMÍA,
 HACIENDA Y EMPLEO





Colmenar de Oreja

Leyenda

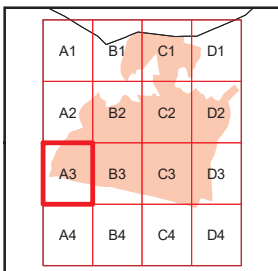
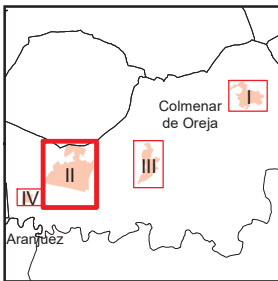
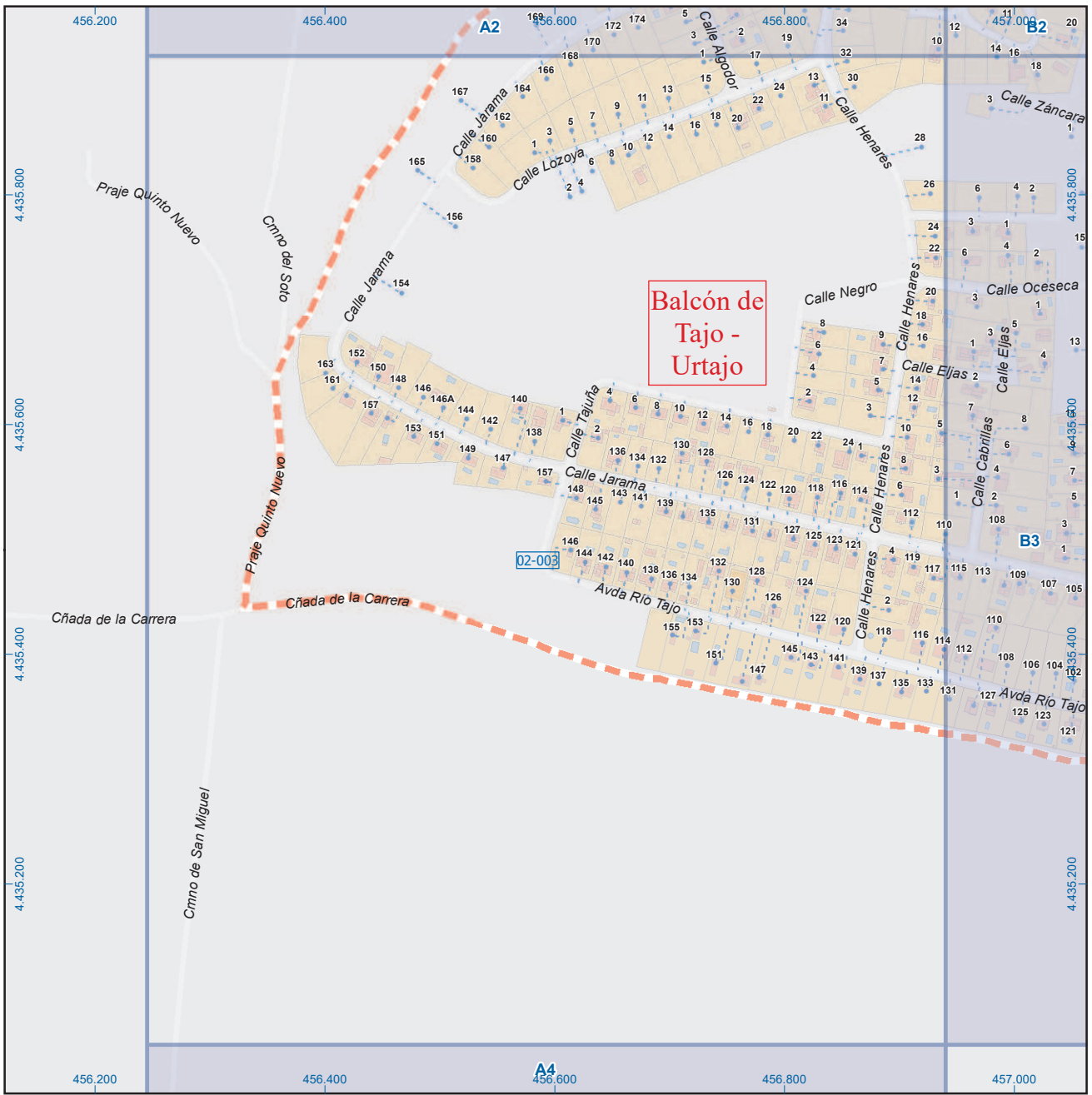
-  **Meco** perímetro y nombre de núcleo de población
-  **01-002** límite municipal; sección censal
-  **A-6** autopistas y autovías; carreteras principales
-  **M-604** carreteras secundarias; otras carreteras
-   sanidad; ayuntamiento; estación cercanías
-   línea de ferrocarril; línea de metro ligero
-   boca de metro; estación metro ligero
-  **1** paseillos; número de portal
-  **Calle**  calles; parroquias



Dirección General de Economía
CONSEJERÍA DE ECONOMÍA,
HACIENDA Y EMPLEO

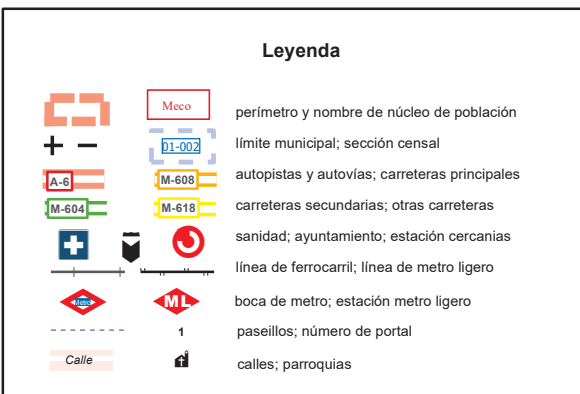


Mapa II - D2



Colmenar de Oreja

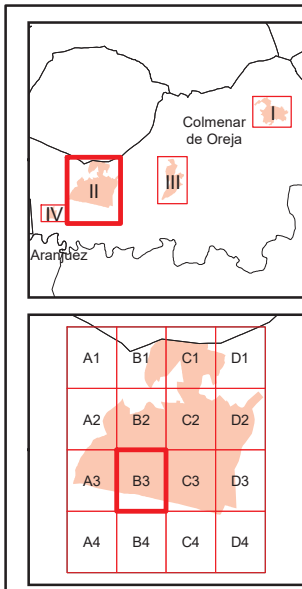
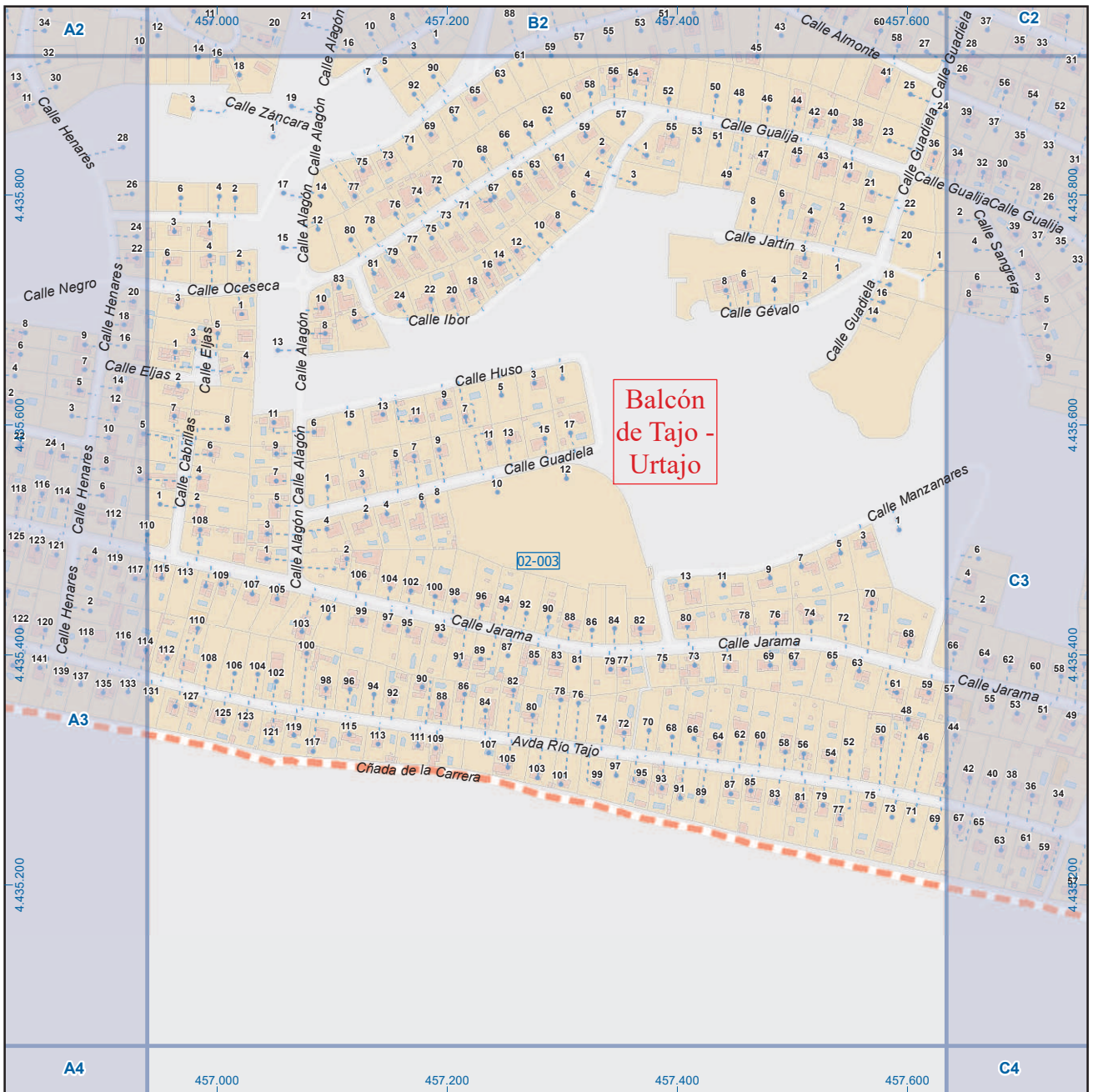
Legenda



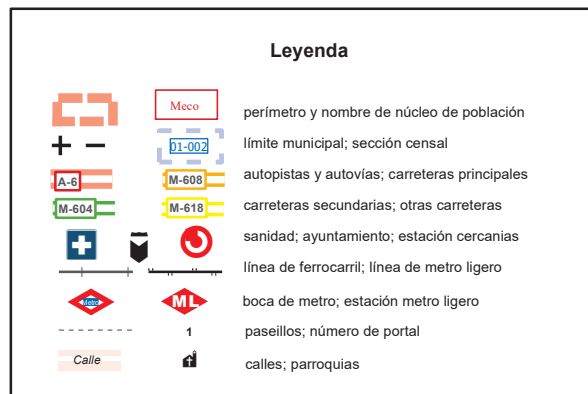
Dirección General de Economía
CONSEJERÍA DE ECONOMÍA,
HACIENDA Y EMPLEO



Mapa II - A3

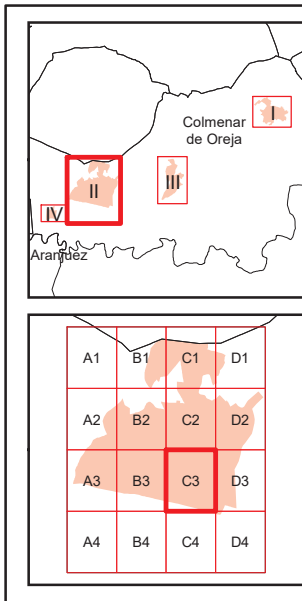
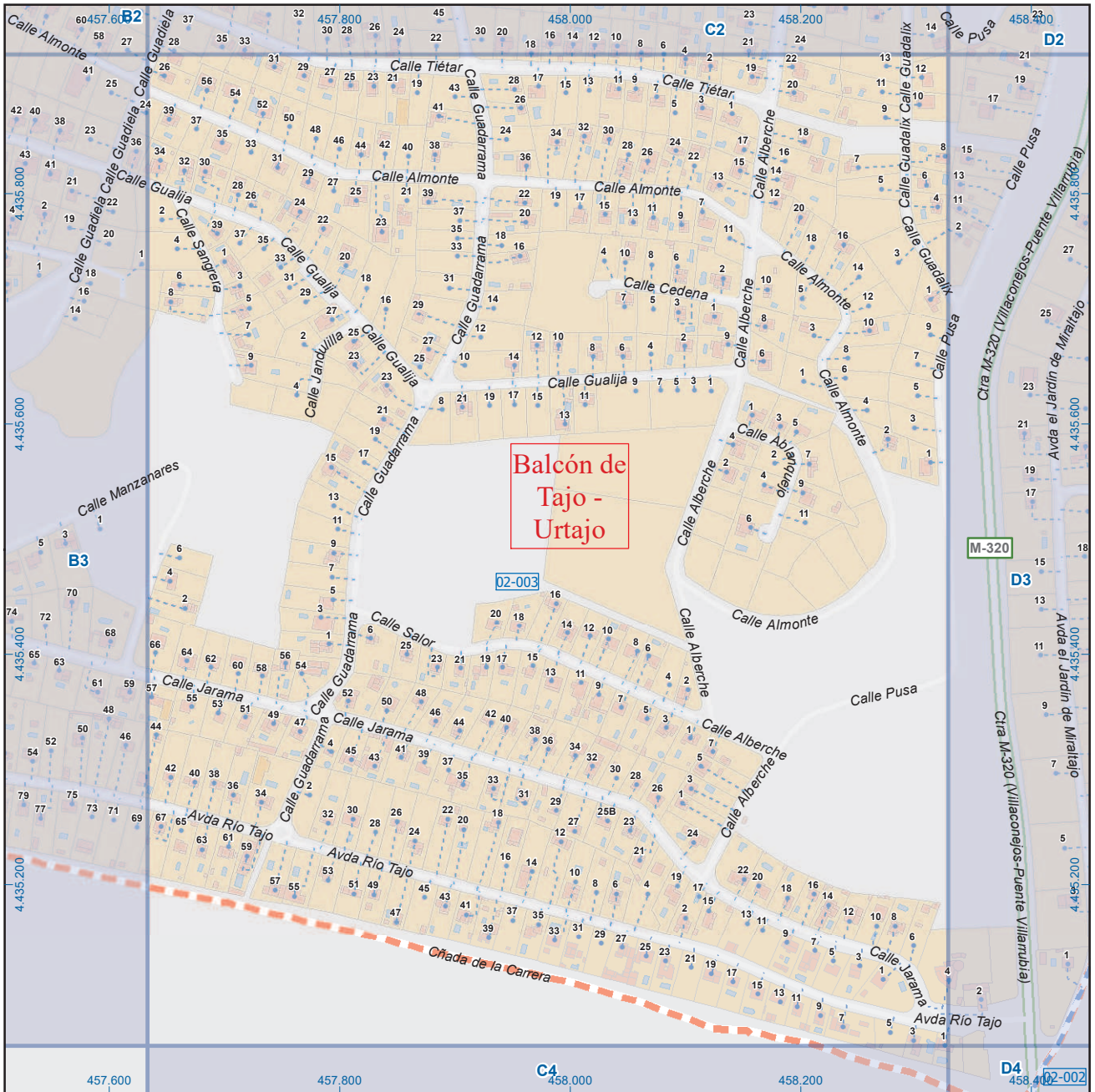


Colmenar de Oreja




 Dirección General de Economía
 CONSEJERÍA DE ECONOMÍA,
 HACIENDA Y EMPLEO





Colmenar de Oreja

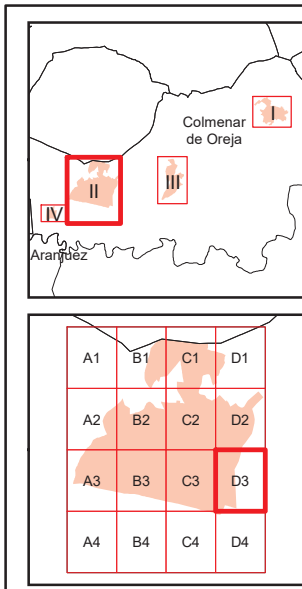
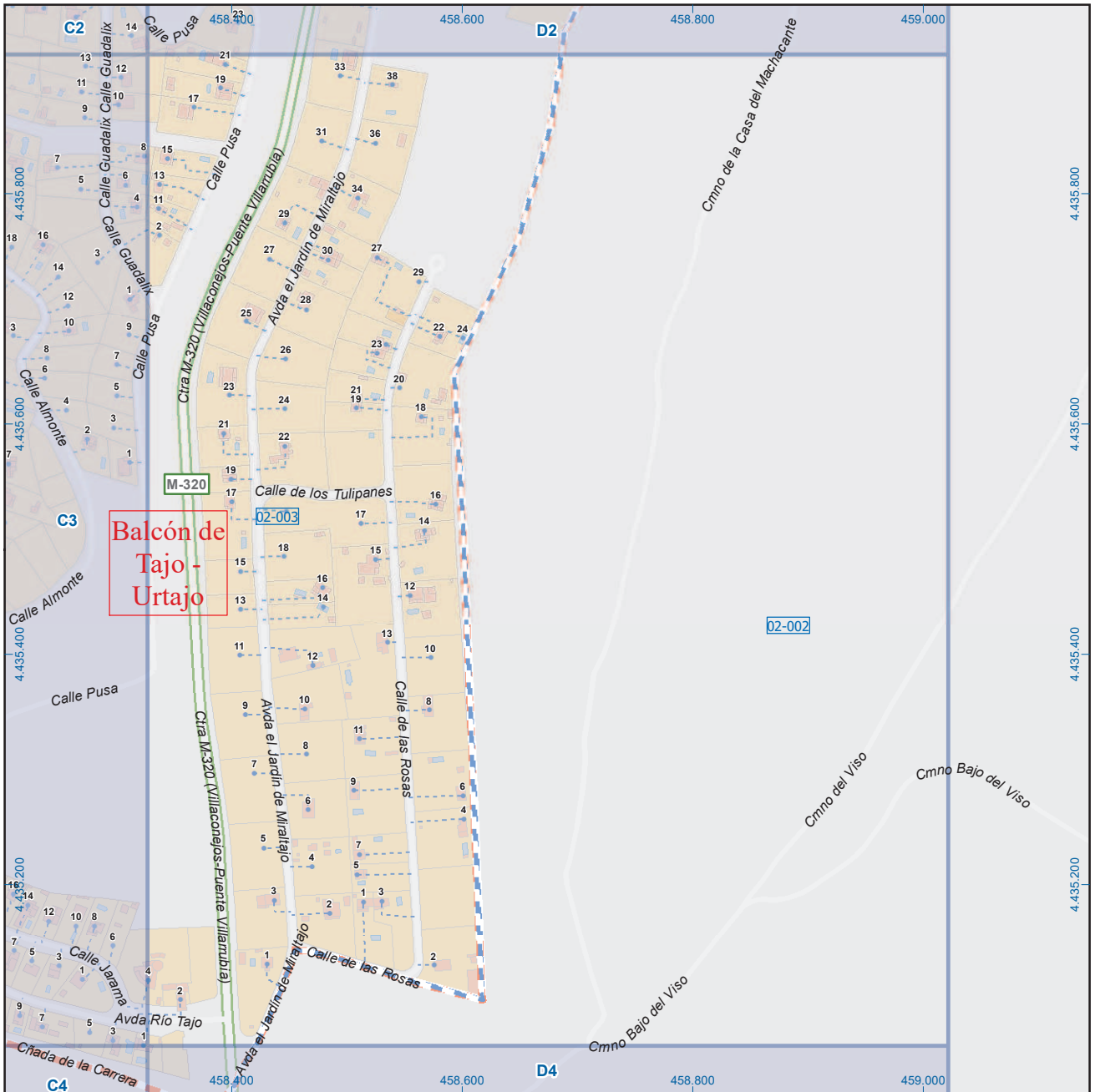
Leyenda

	Meco	perímetro y nombre de núcleo de población
	01-002	límite municipal; sección censal
	A-6	autopistas y autovías; carreteras principales
	M-604	carreteras secundarias; otras carreteras
		sanidad; ayuntamiento; estación cercanías
		línea de ferrocarril; línea de metro ligero
	M-L	boca de metro; estación metro ligero
	1	paseillos; número de portal
	Calle	calles; parroquias

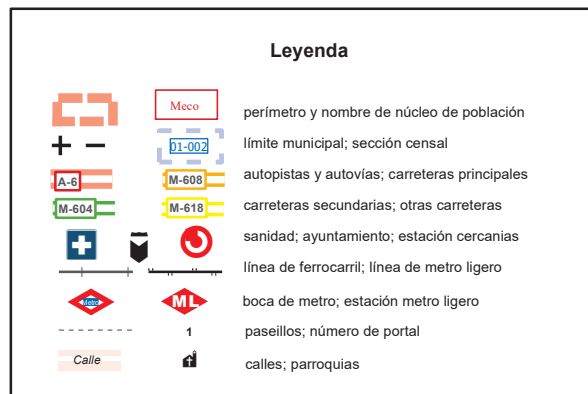

 Dirección General de Economía
 CONSEJERÍA DE ECONOMÍA,
 HACIENDA Y EMPLEO



Mapa II - C3



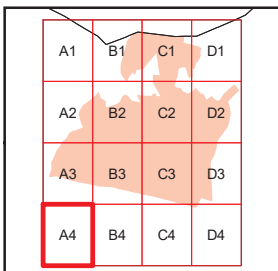
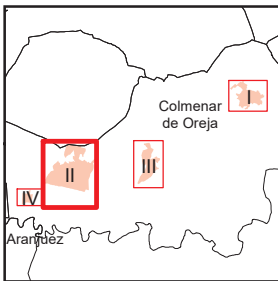
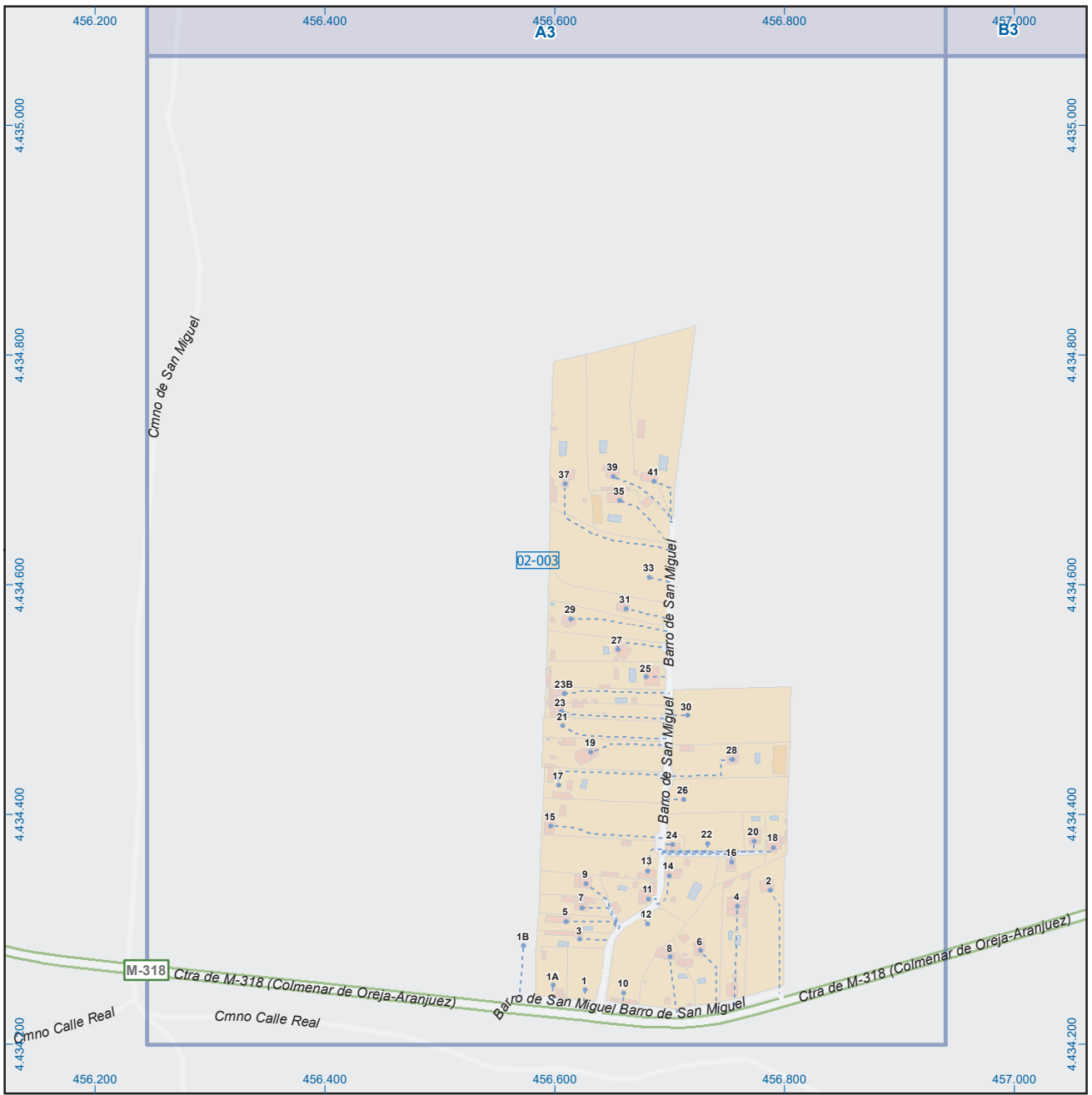
Colmenar de Oreja



Dirección General de Economía
CONSEJERÍA DE ECONOMÍA,
HACIENDA Y EMPLEO

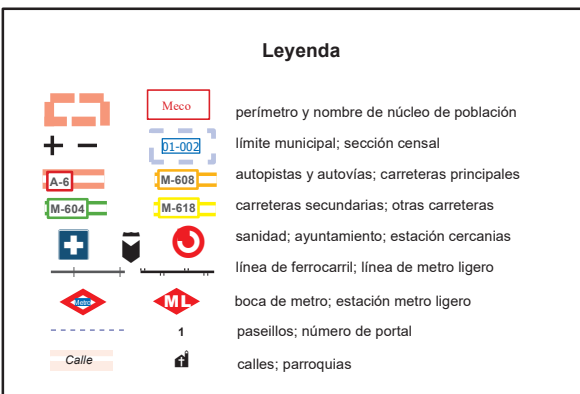


Mapa II - D3



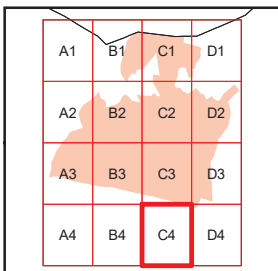
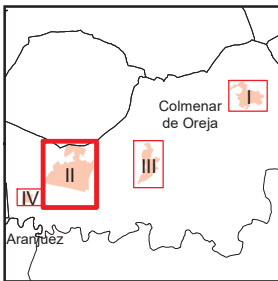
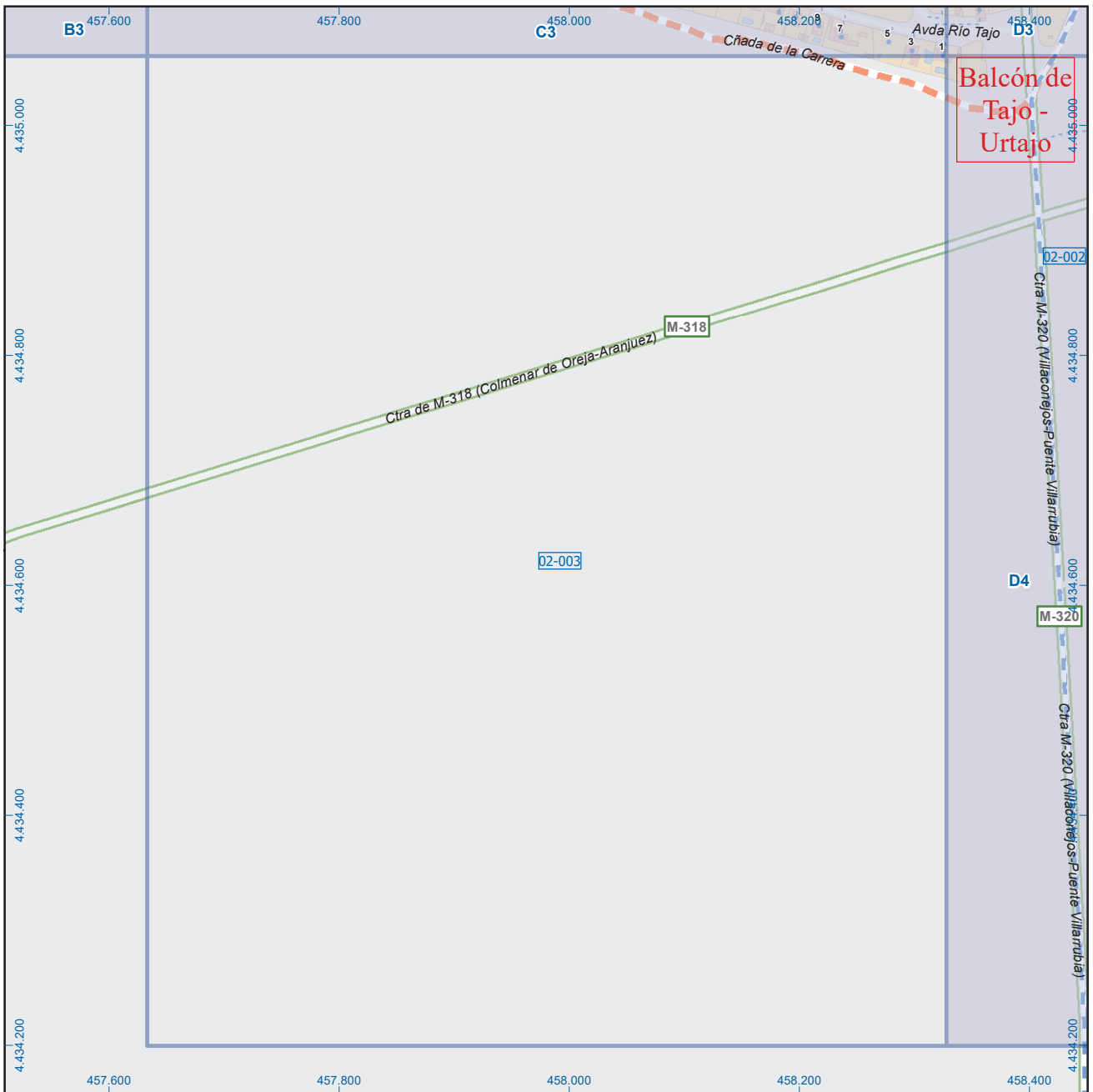
Colmenar de Oreja

Leyenda



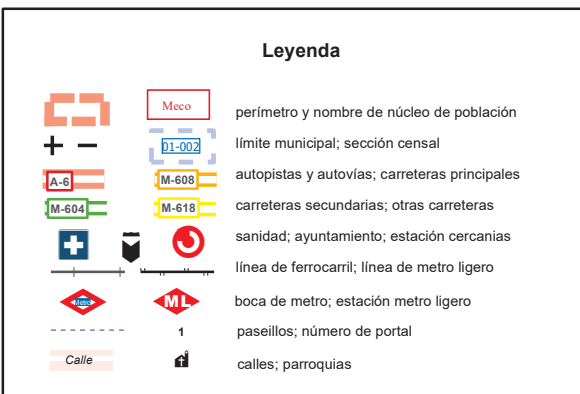

 Dirección General de Economía
 CONSEJERÍA DE ECONOMÍA,
 HACIENDA Y EMPLEO

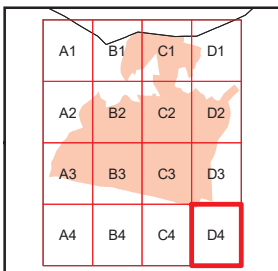
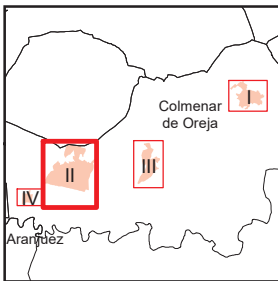
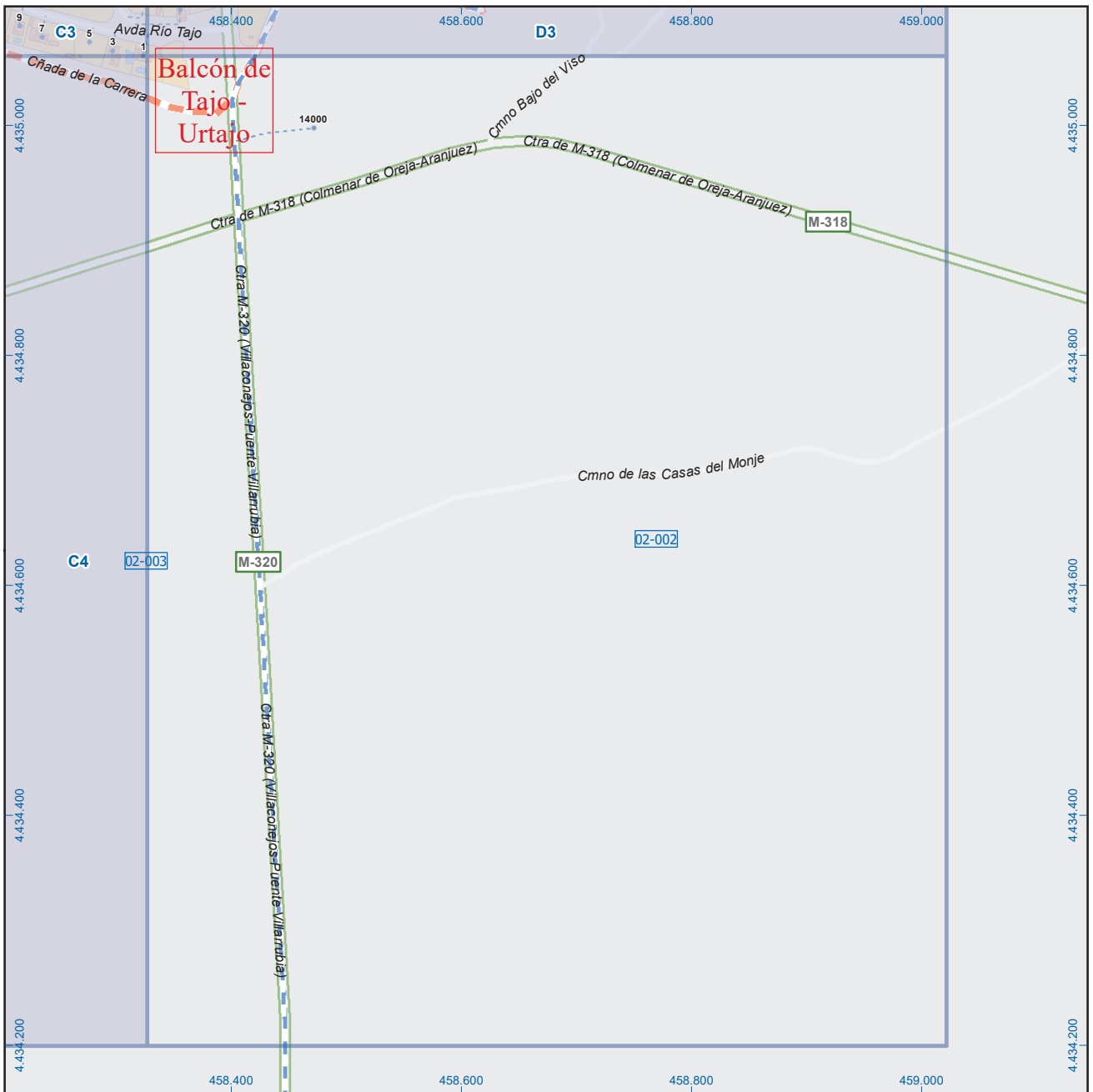




Colmenar de Oreja

Leyenda





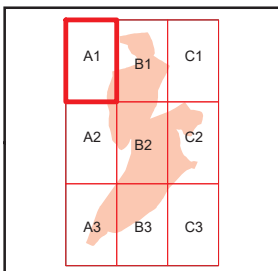
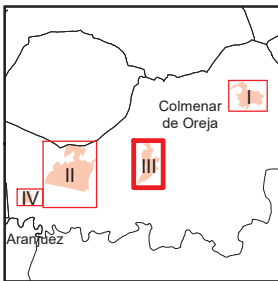
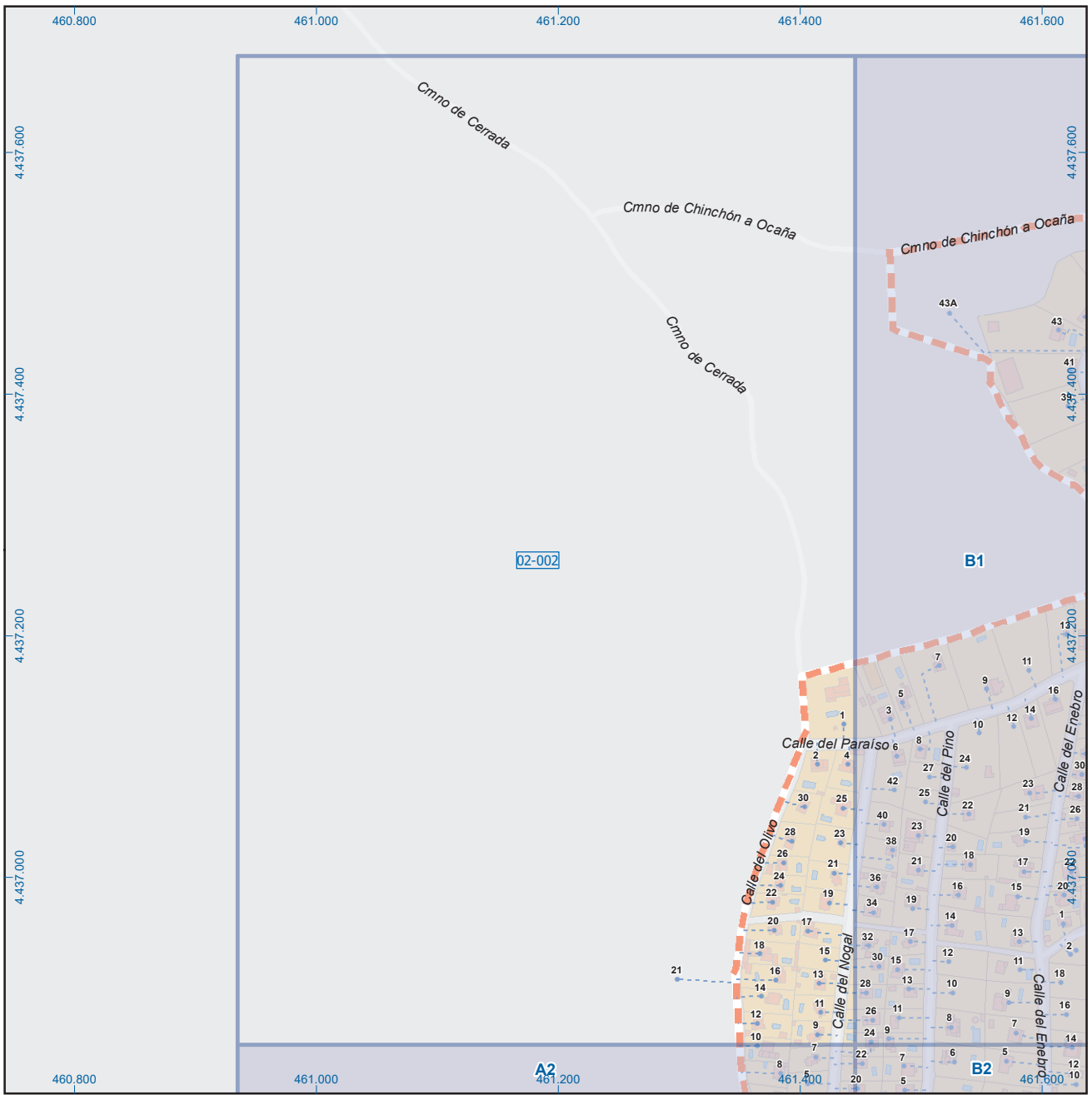
Colmenar de Oreja

Leyenda




 Dirección General de Economía
 CONSEJERÍA DE ECONOMÍA,
 HACIENDA Y EMPLEO

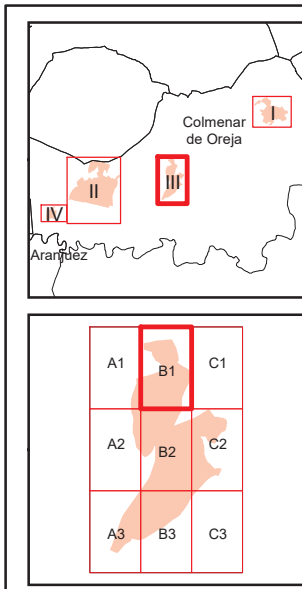
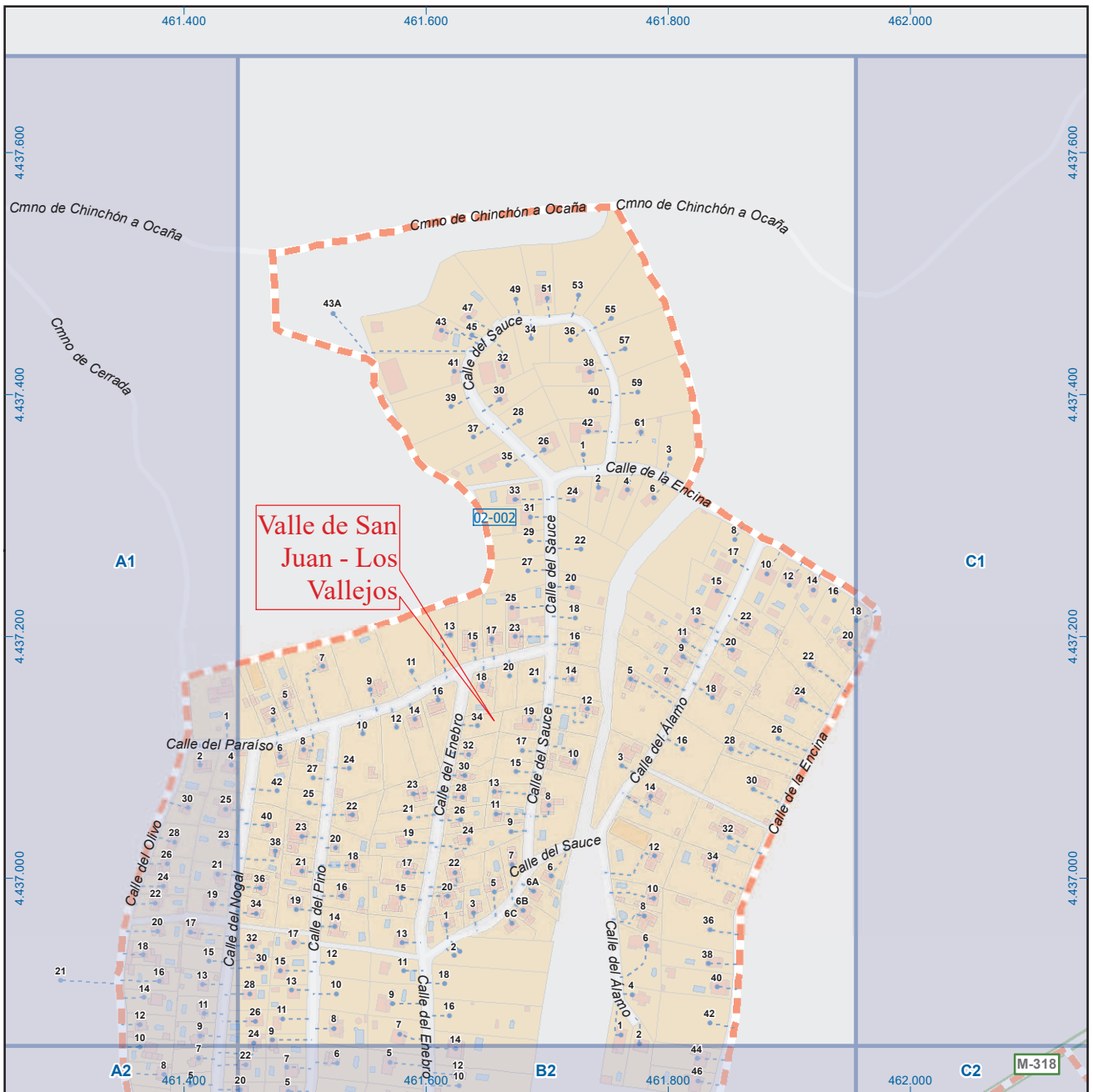




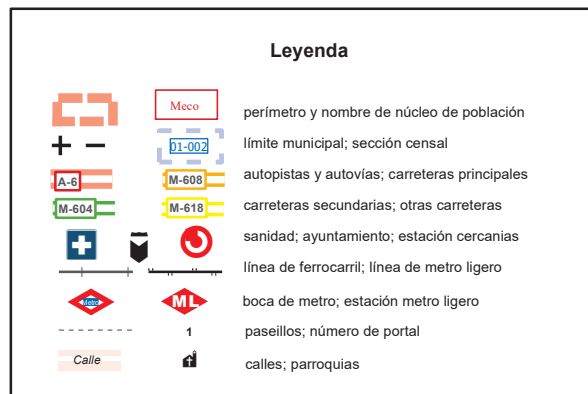
Colmenar de Oreja

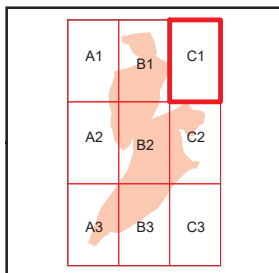
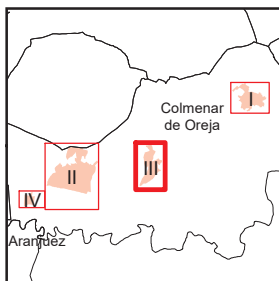
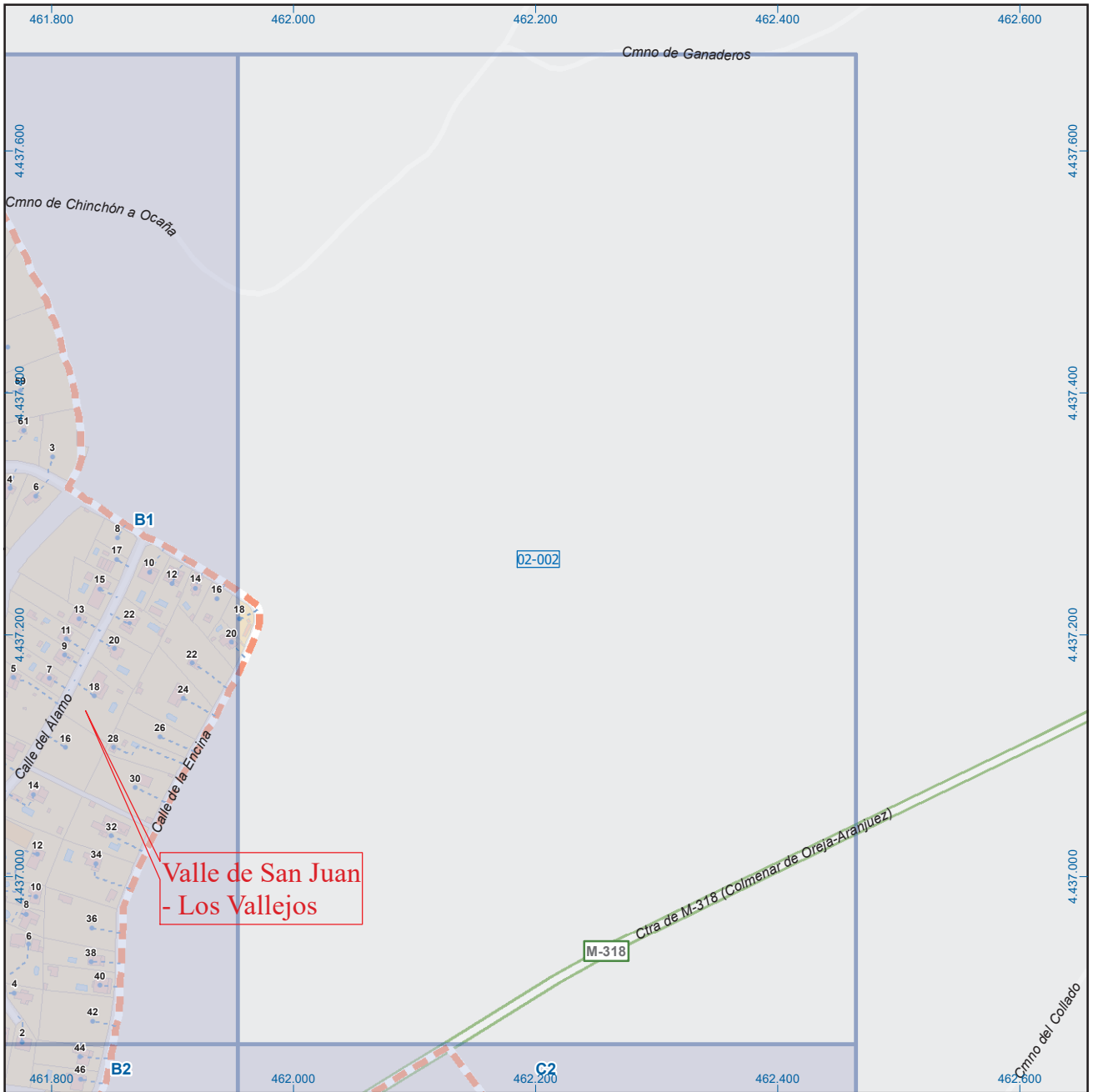
Leyenda

	Meco	perímetro y nombre de núcleo de población
	02-002	límite municipal; sección censal
	A-6, M-608	autopistas y autovías; carreteras principales
	M-604, M-618	carreteras secundarias; otras carreteras
		sanidad; ayuntamiento; estación cercanías
		línea de ferrocarril; línea de metro ligero
		boca de metro; estación metro ligero
	1	paseillos; número de portal
	Calle	calles; parroquias



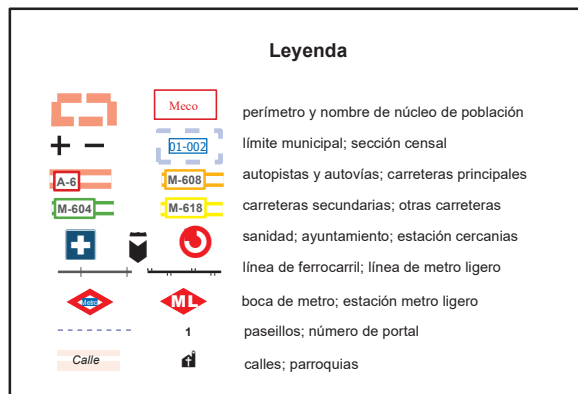
Colmenar de Oreja





Colmenar de Oreja

Leyenda

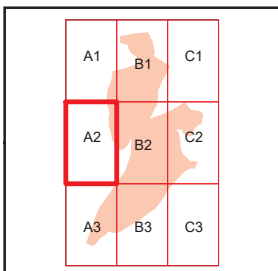
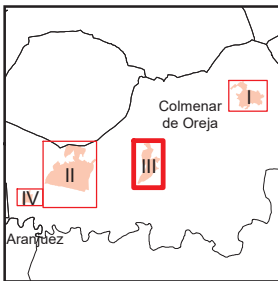
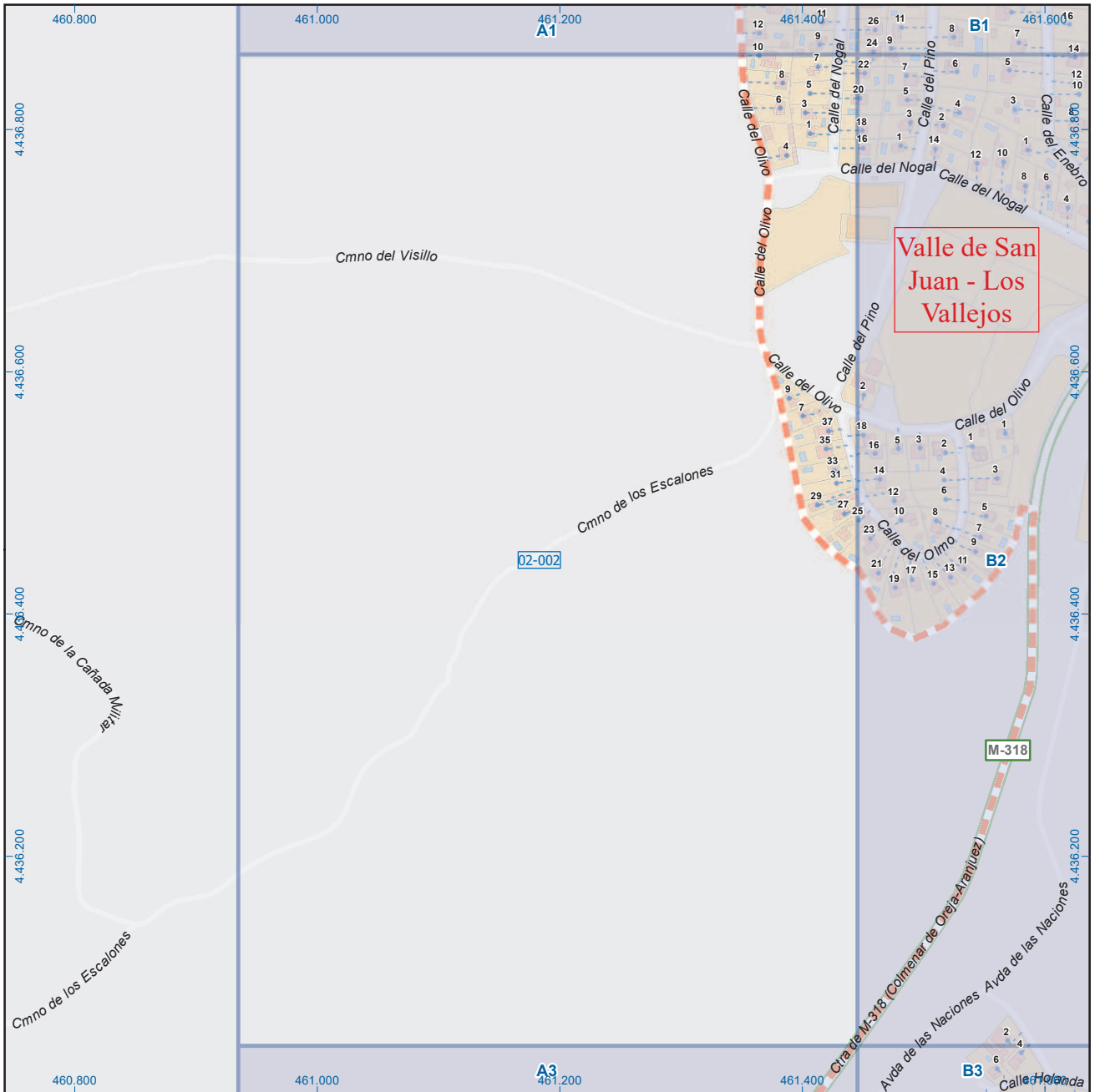


Dirección General de Economía
CONSEJERÍA DE ECONOMÍA,
HACIENDA Y EMPLEO



ESCALA GRÁFICA

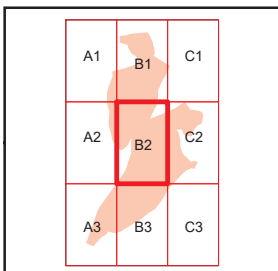
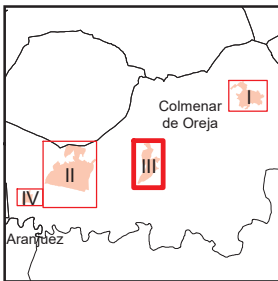
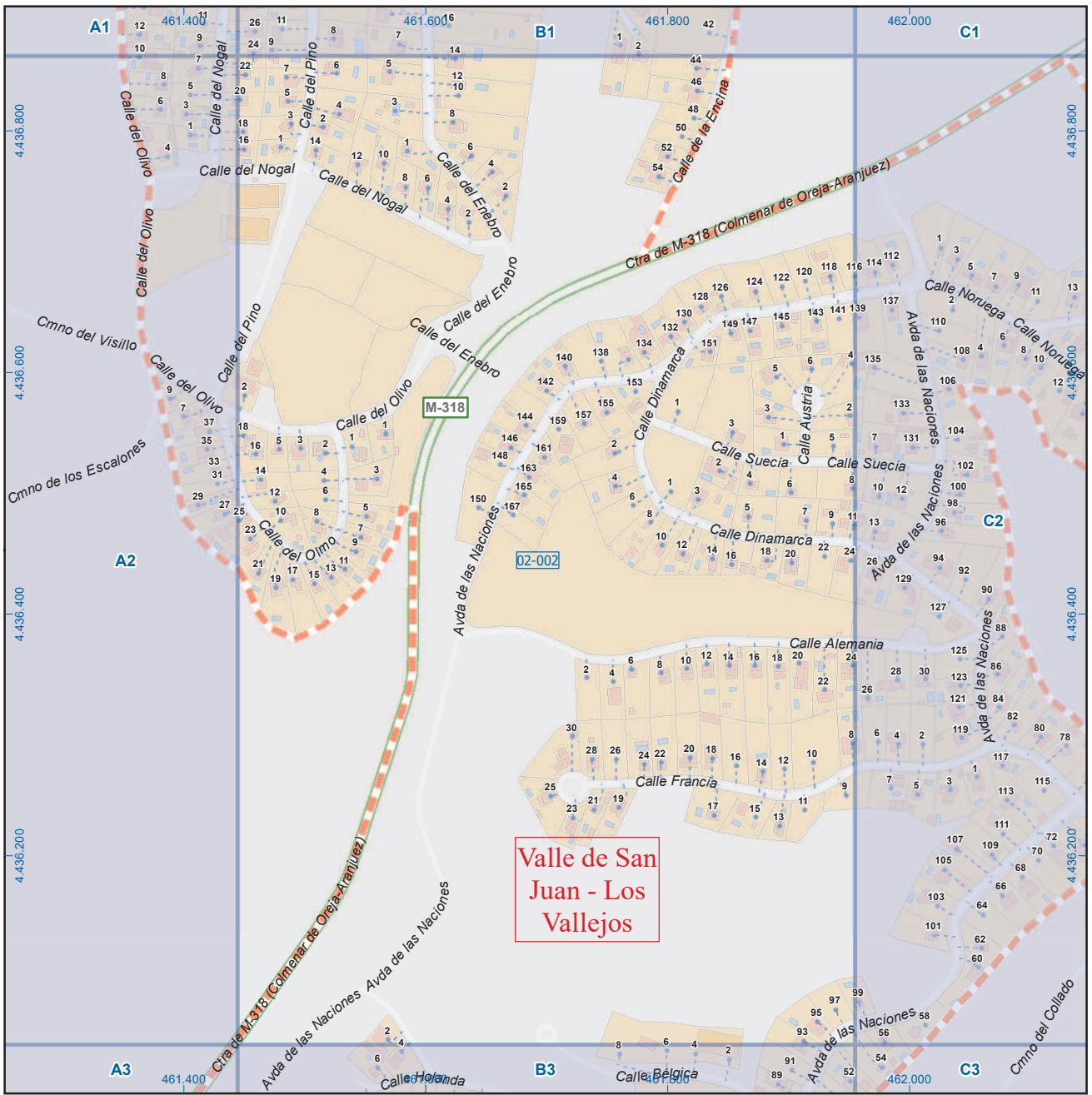
Mapa III - C1



Colmenar de Oreja

Leyenda

	Mezco	perímetro y nombre de núcleo de población
	02-002	límite municipal; sección censal
	A-6	autopistas y autovías; carreteras principales
	M-604	carreteras secundarias; otras carreteras
		sanidad; ayuntamiento; estación cercanías
		línea de ferrocarril; línea de metro ligero
	ML	boca de metro; estación metro ligero
	1	paseillos; número de portal
	Calle	calles; parroquias



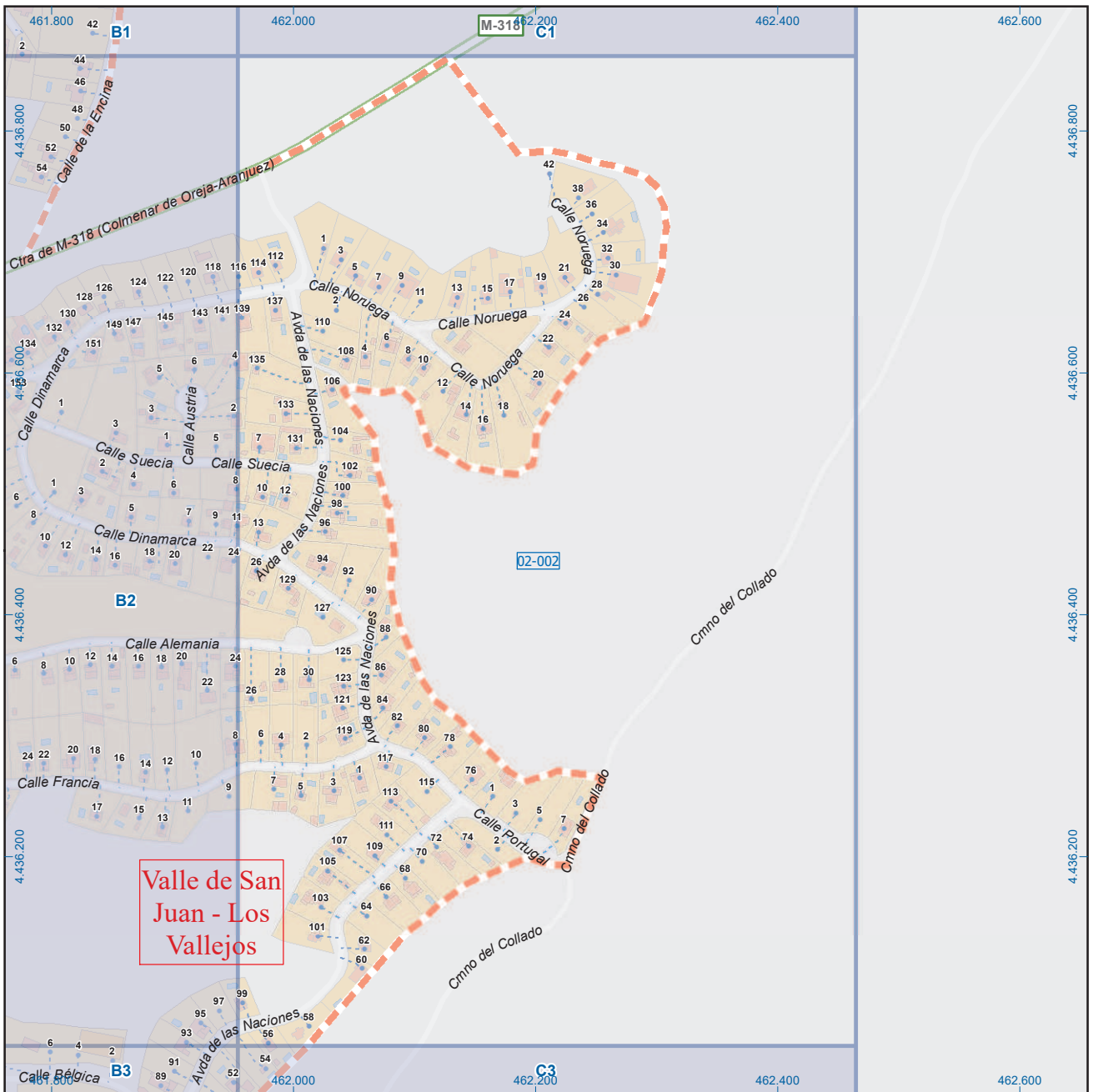
Colmenar de Oreja

Leyenda		
	Meco	perímetro y nombre de núcleo de población
	02-002	límite municipal; sección censal
	A-6	autopistas y autovías; carreteras principales
	M-604	carreteras secundarias; otras carreteras
		sanidad; ayuntamiento; estación cercanías
		línea de ferrocarril; línea de metro ligero
	ML	boca de metro; estación metro ligero
	1	paseillos; número de portal
	Calle	calles; parroquias

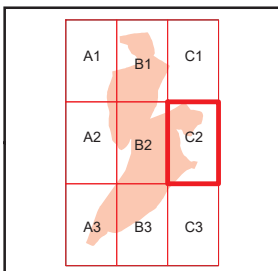
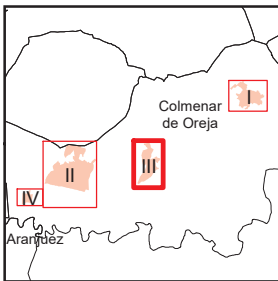

 Dirección General de Economía
 CONSEJERÍA DE ECONOMÍA,
 HACIENDA Y EMPLEO



Mapa III - B2



Valle de San Juan - Los Vallejos



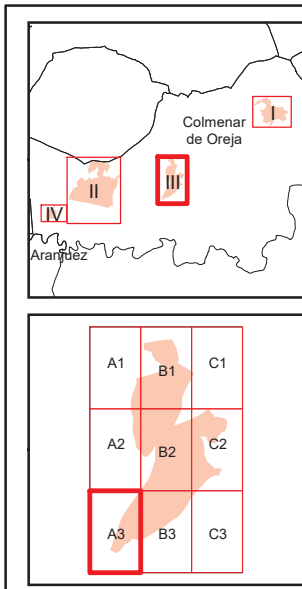
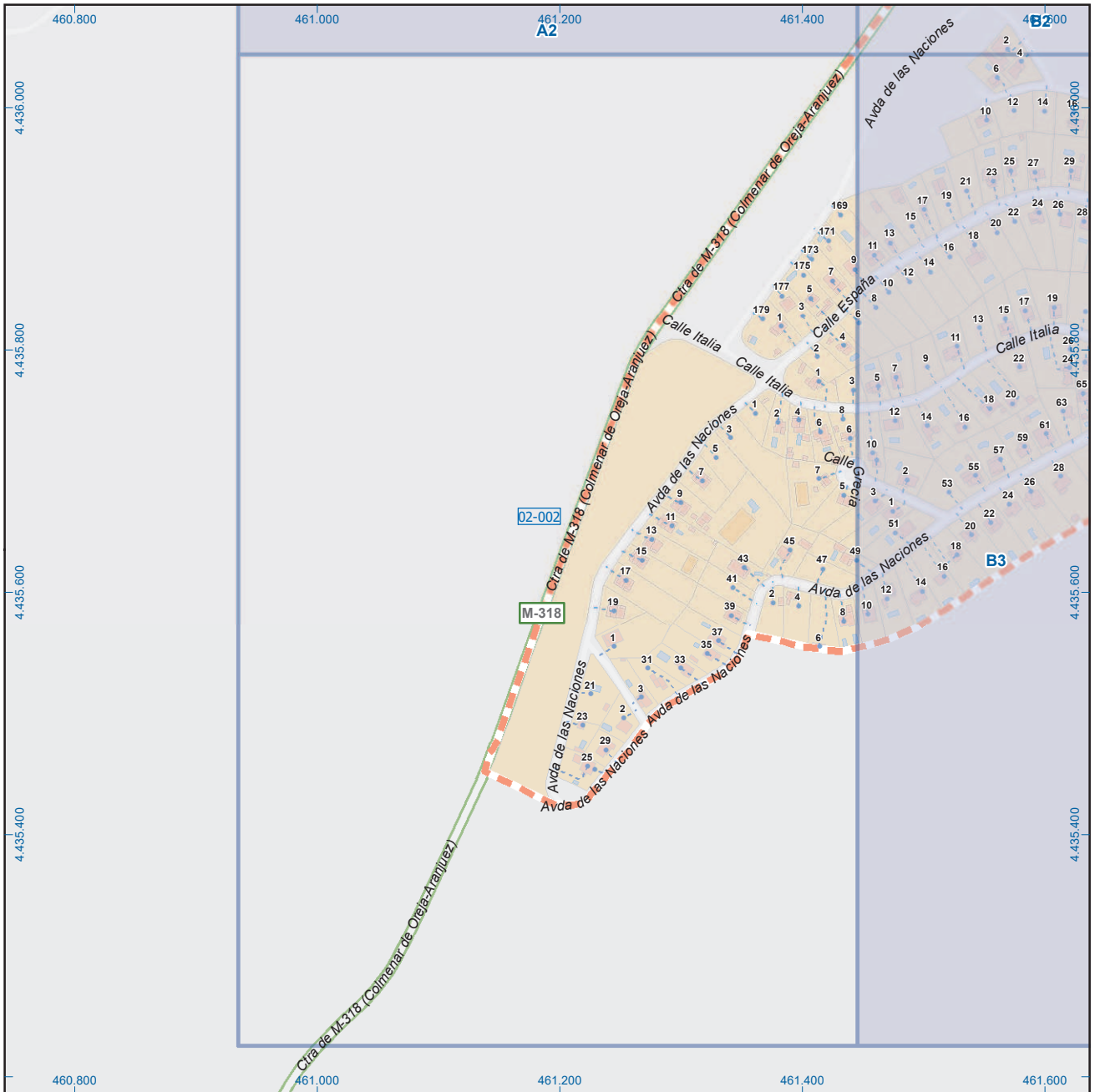
Colmenar de Oreja

Leyenda

	Meco	perímetro y nombre de núcleo de población
	02-002	límite municipal; sección censal
	A-6	autopistas y autovías; carreteras principales
	M-604	carreteras secundarias; otras carreteras
		sanidad; ayuntamiento; estación cercanías
		línea de ferrocarril; línea de metro ligero
	ML	boca de metro; estación metro ligero
	1	paseillos; número de portal
	Calle	calles; parroquias

 Dirección General de Economía
CONSEJERÍA DE ECONOMÍA,
HACIENDA Y EMPLEO





Colmenar de Oreja

Leyenda

	Meco	perímetro y nombre de núcleo de población
	02-002	límite municipal; sección censal
	A-6	autopistas y autovías; carreteras principales
	M-604	carreteras secundarias; otras carreteras
		sanidad; ayuntamiento; estación cercanías
		línea de ferrocarril; línea de metro ligero
		boca de metro; estación metro ligero
	1	paseillos; número de portal
	Calle	calles; parroquias

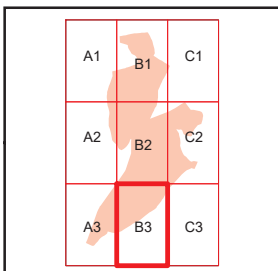
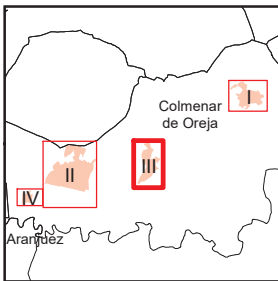
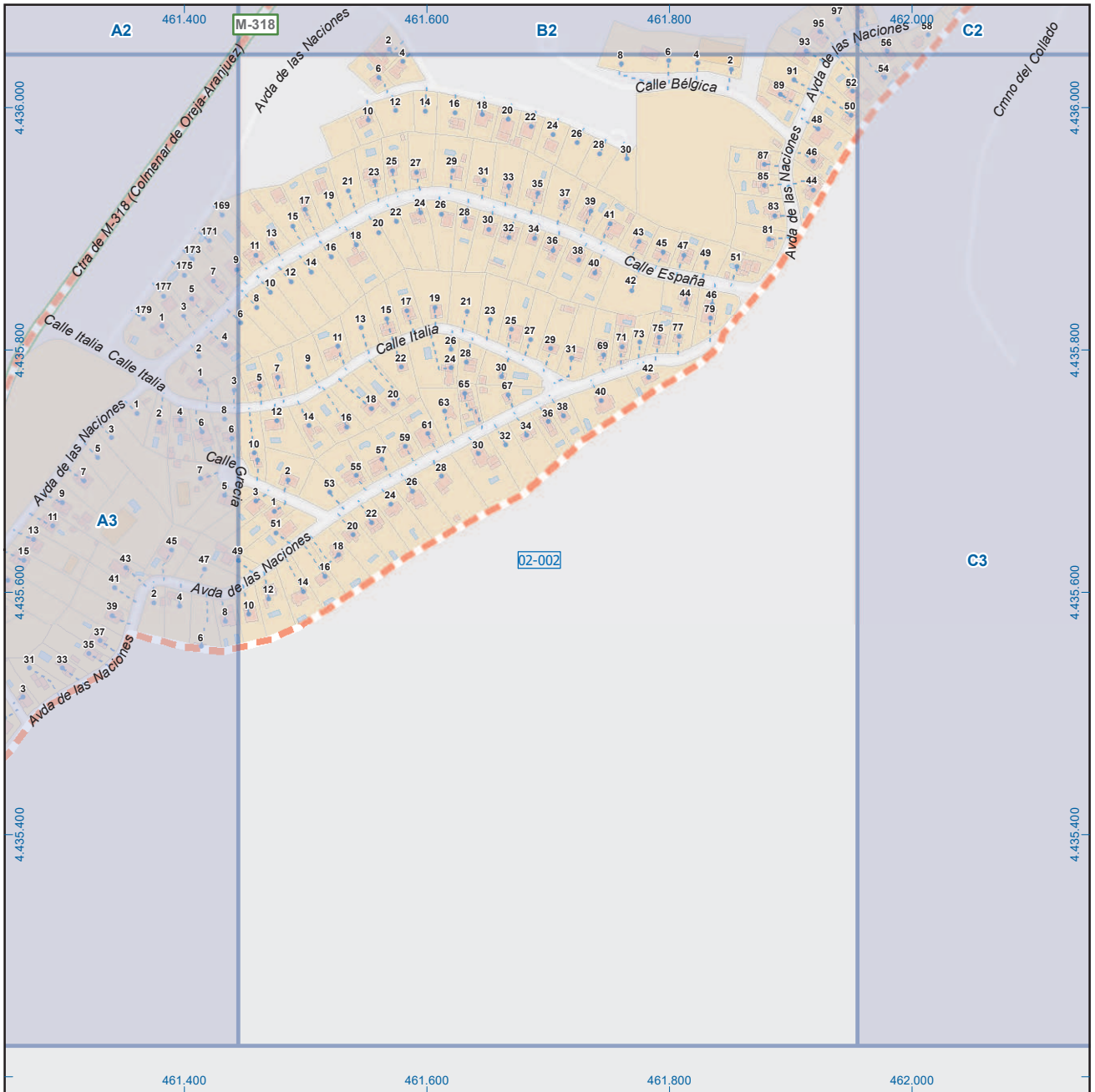


Dirección General de Economía
CONSEJERÍA DE ECONOMÍA,
HACIENDA Y EMPLEO

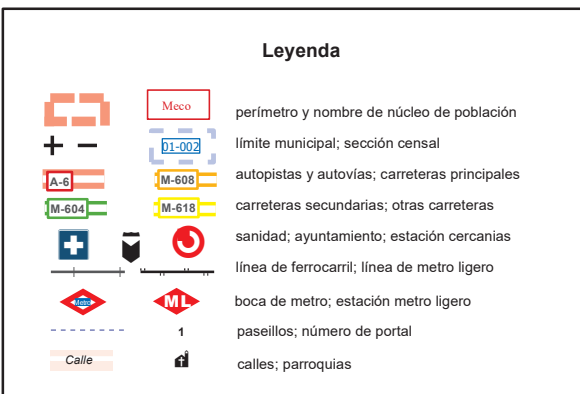


ESCALA GRÁFICA

Mapa III - A3



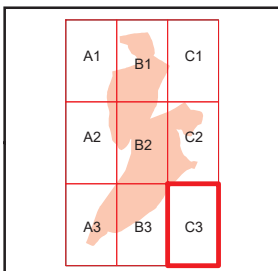
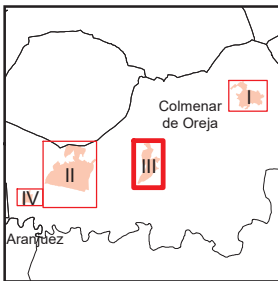
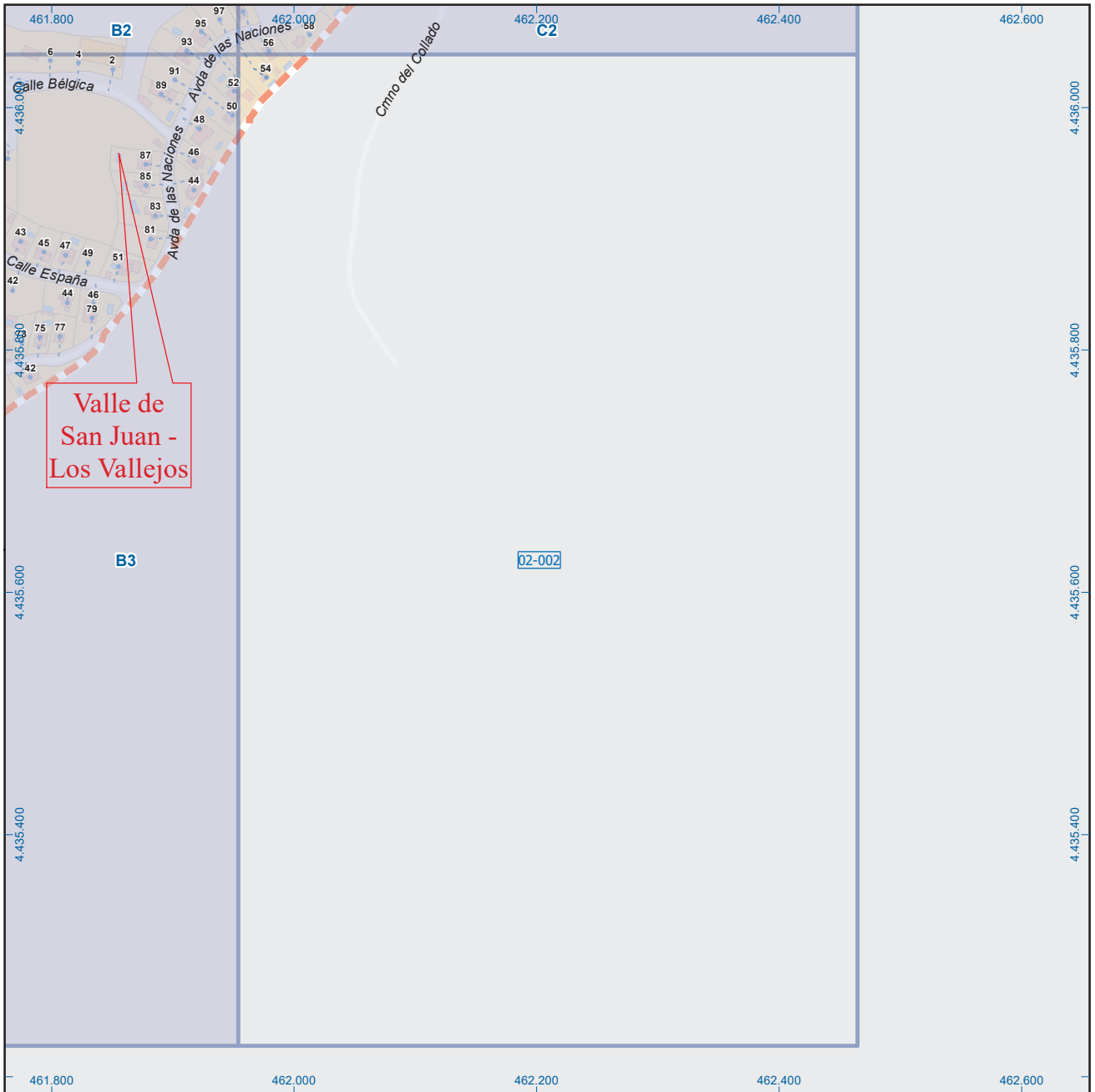
Colmenar de Oreja




 Dirección General de Economía
 CONSEJERÍA DE ECONOMÍA,
 HACIENDA Y EMPLEO



Mapa III - B3



Colmenar de Oreja

Leyenda

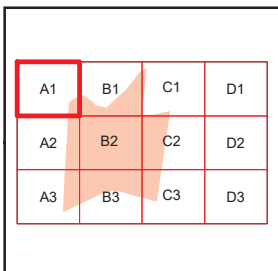
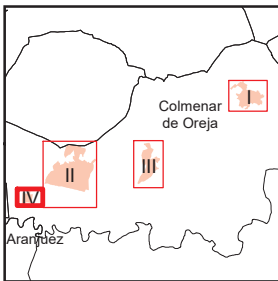
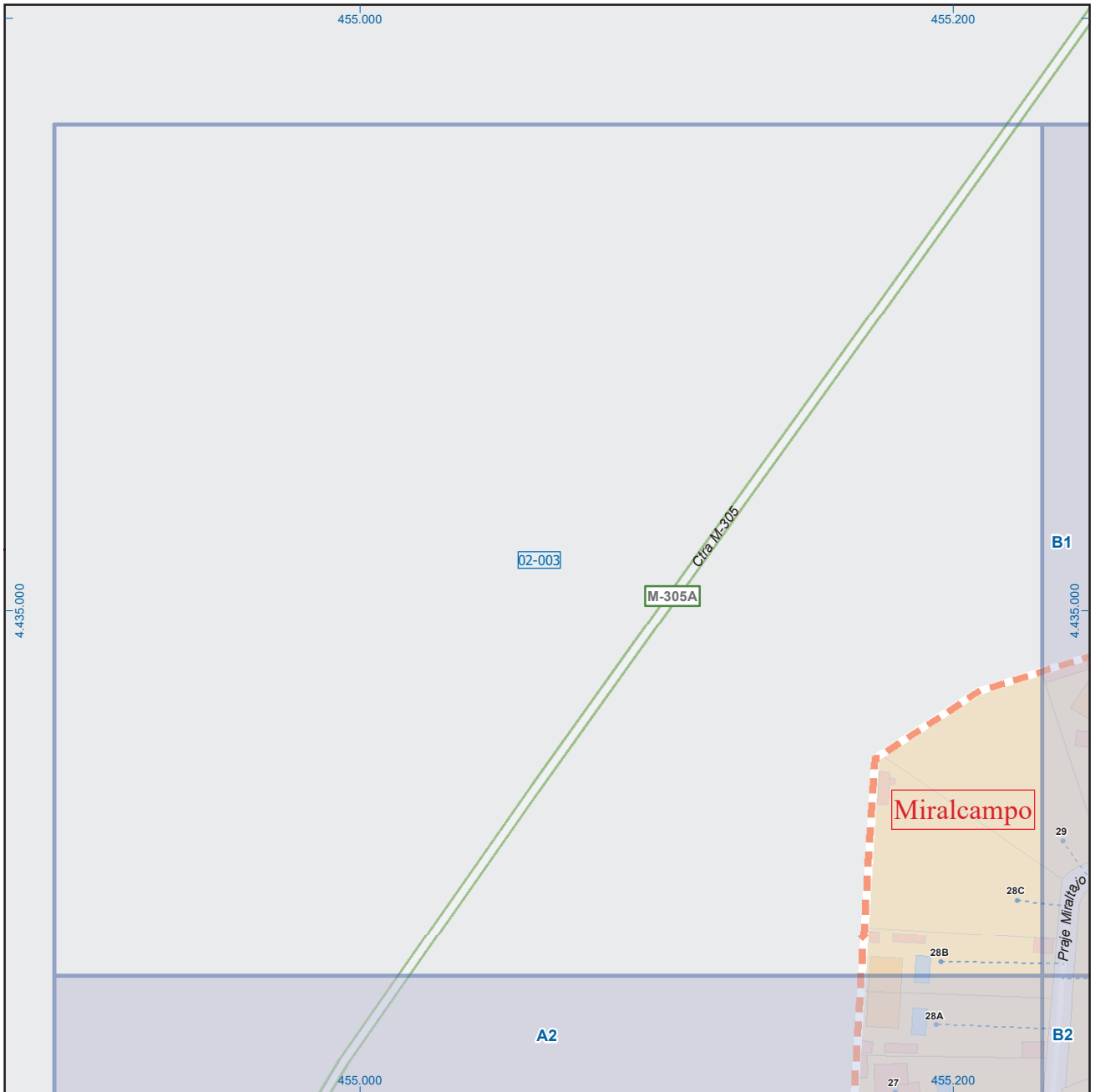
	Meco	perímetro y nombre de núcleo de población
	02-002	límite municipal; sección censal
	A-6	autopistas y autovías; carreteras principales
	M-604	carreteras secundarias; otras carreteras
		sanidad; ayuntamiento; estación cercanías
		línea de ferrocarril; línea de metro ligero
	ML	boca de metro; estación metro ligero
	1	paseillos; número de portal
	Calle	calles; parroquias



Dirección General de Economía
CONSEJERÍA DE ECONOMÍA,
HACIENDA Y EMPLEO



Mapa III - C3

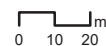


Colmenar de Oreja

Leyenda

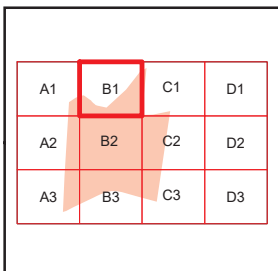
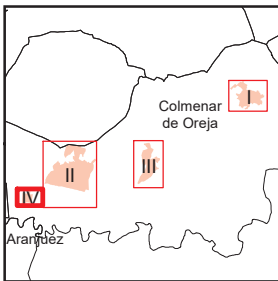
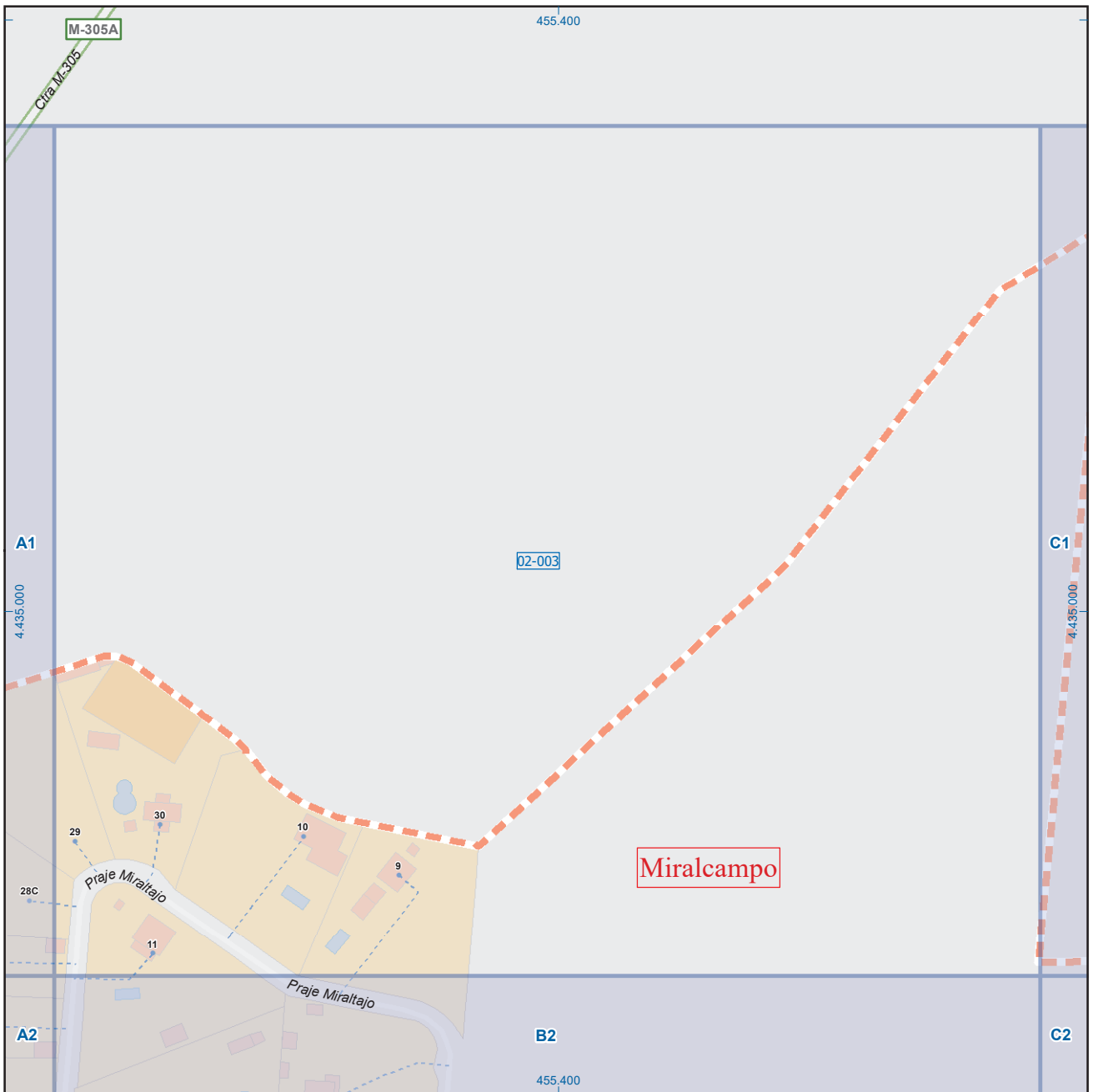


Dirección General de Economía
CONSEJERÍA DE ECONOMÍA,
HACIENDA Y EMPLEO



ESCALA GRÁFICA

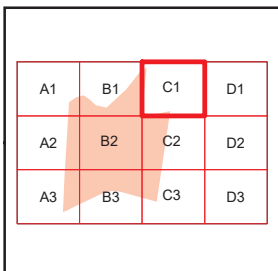
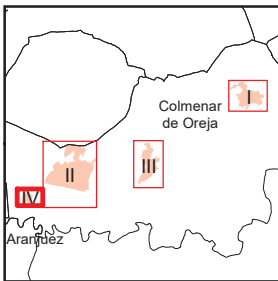
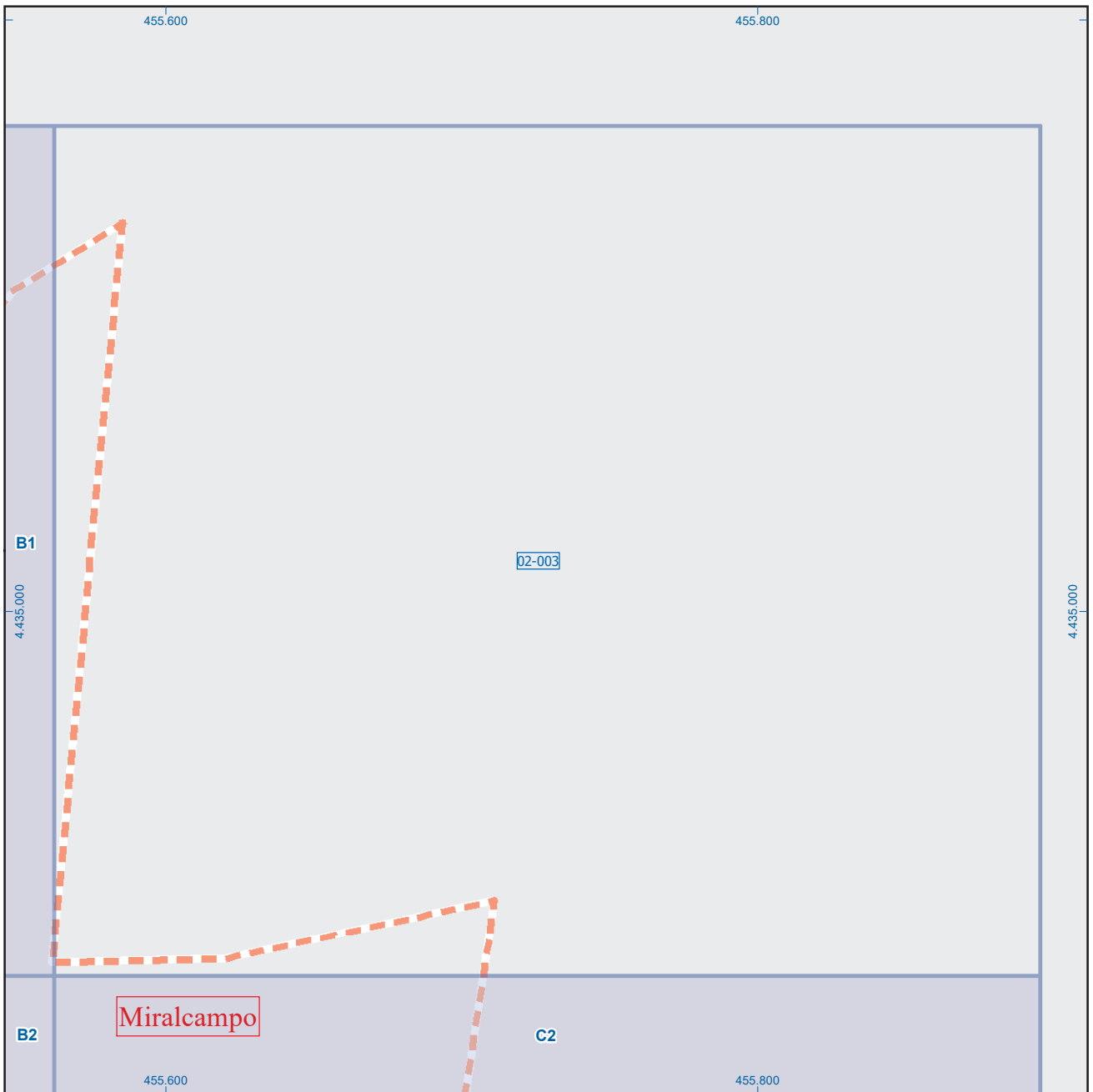
Mapa IV - A1



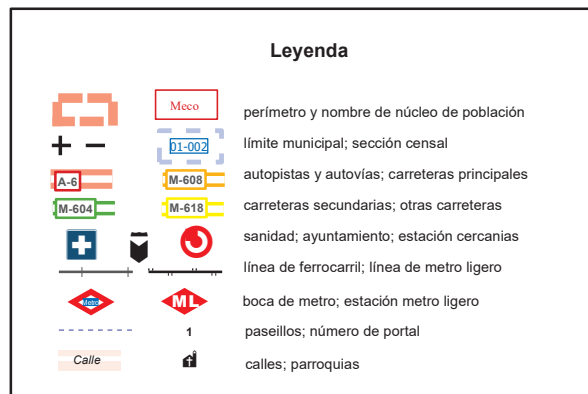
Colmenar de Oreja

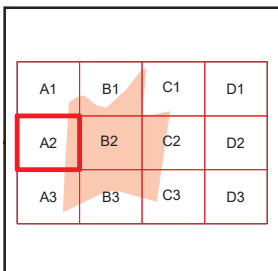
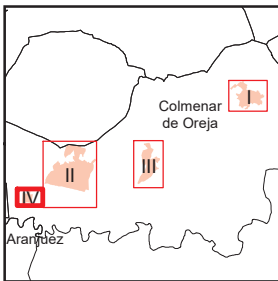
Leyenda

- Meco: perímetro y nombre de núcleo de población
- 01-002: límite municipal; sección censal
- A-6: autopistas y autovías; carreteras principales
- M-608: carreteras secundarias; otras carreteras
- M-604: carreteras secundarias; otras carreteras
- M-618: carreteras secundarias; otras carreteras
- Sanidad; ayuntamiento; estación cercanías
- Línea de ferrocarril; línea de metro ligero
- Boca de metro; estación metro ligero
- ML: boca de metro; estación metro ligero
- Paseillos; número de portal
- Calle: calles; parroquias



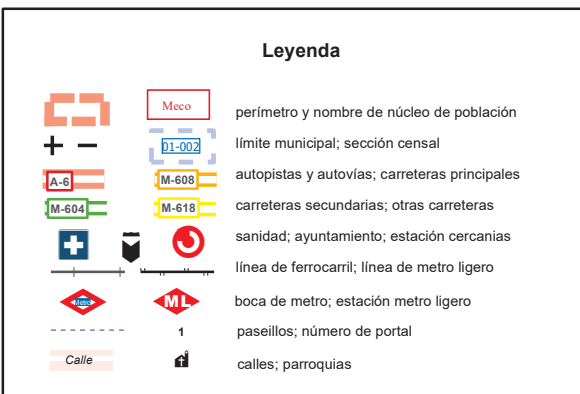
Colmenar de Oreja

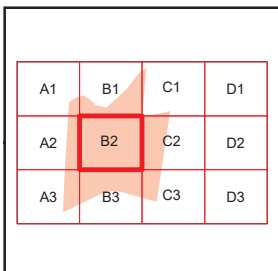
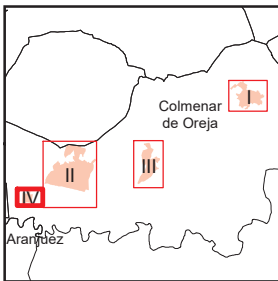
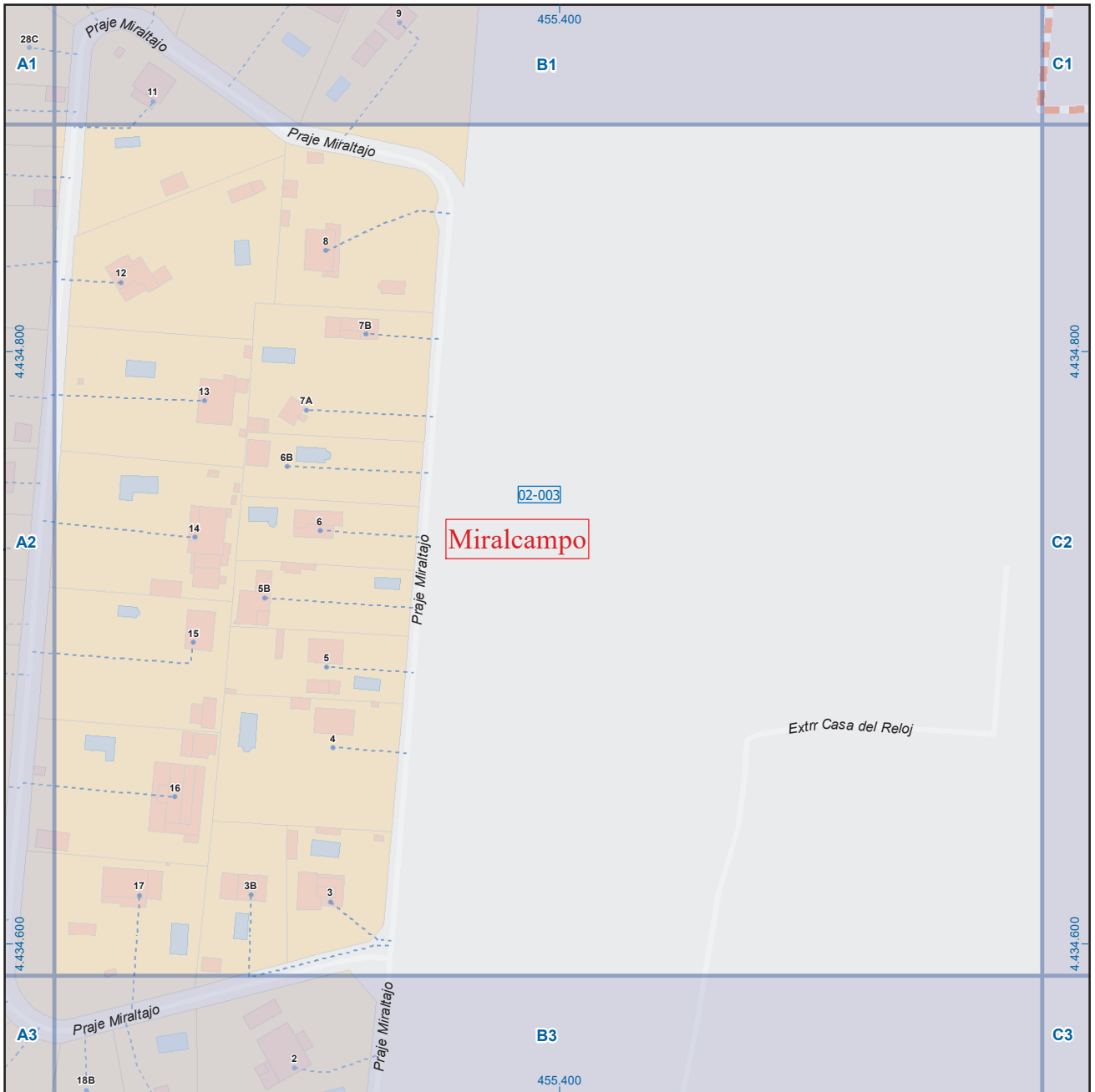




Colmenar de Oreja

Leyenda





Colmenar de Oreja

Leyenda

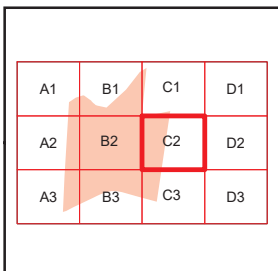
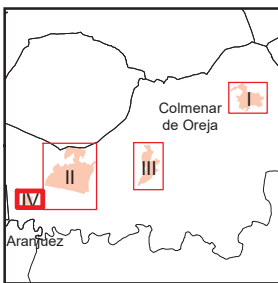
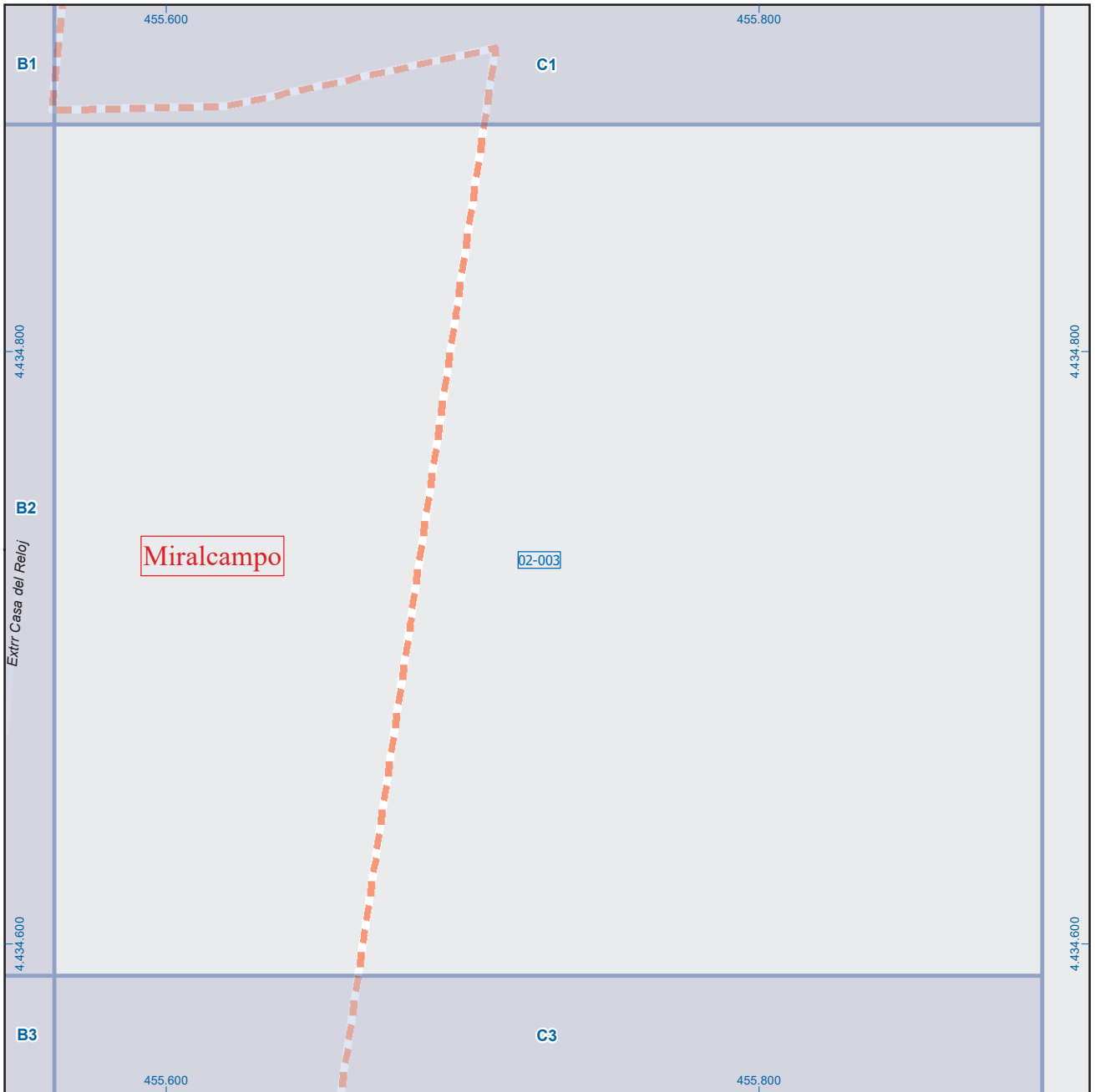


Dirección General de Economía
CONSEJERÍA DE ECONOMÍA,
HACIENDA Y EMPLEO



ESCALA GRÁFICA

Mapa IV - B2



Colmenar de Oreja

Leyenda

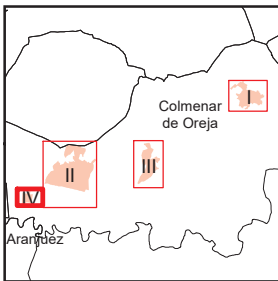
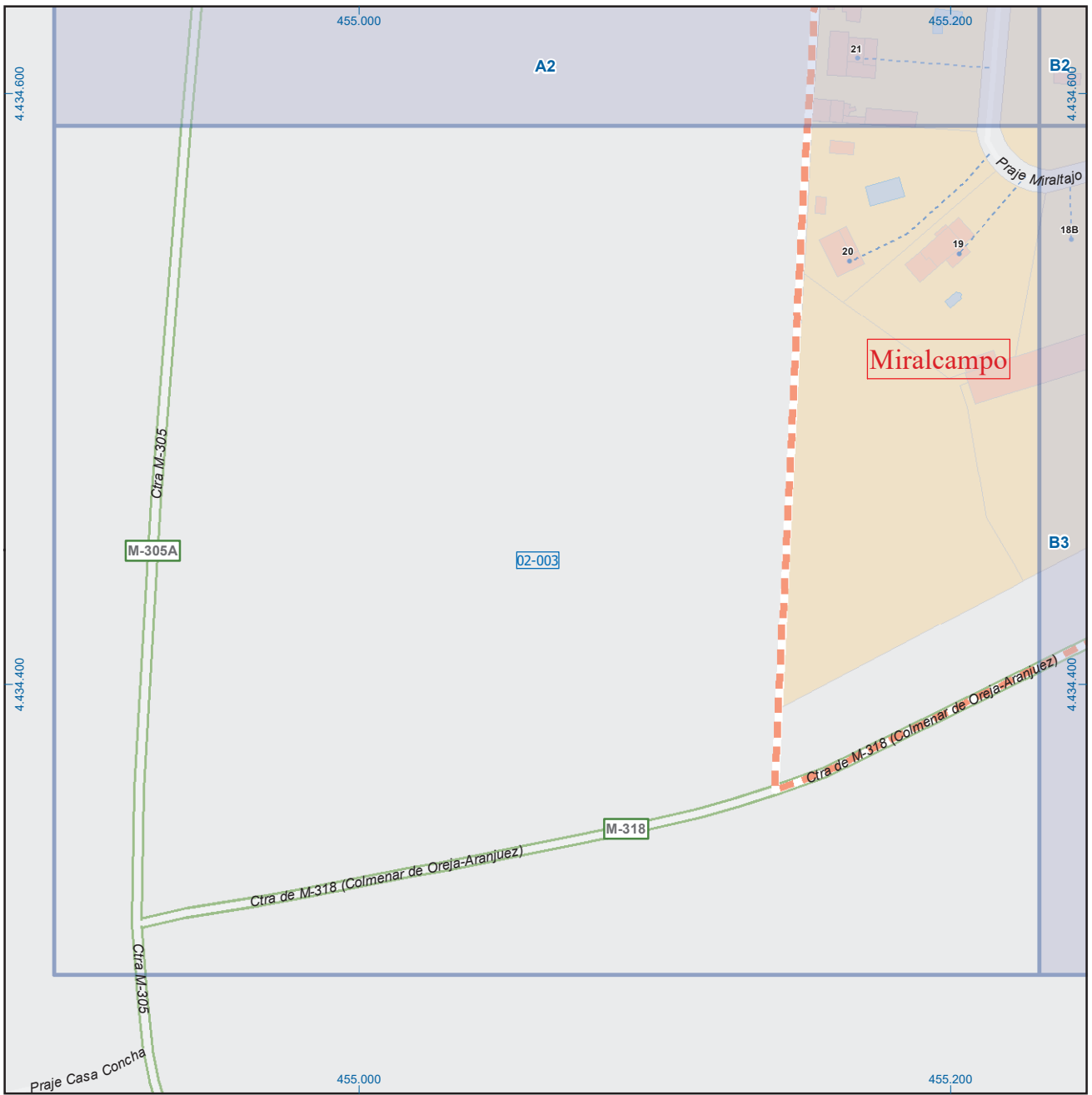


Dirección General de Economía
CONSEJERÍA DE ECONOMÍA,
HACIENDA Y EMPLEO



ESCALA GRÁFICA

Mapa IV - C2

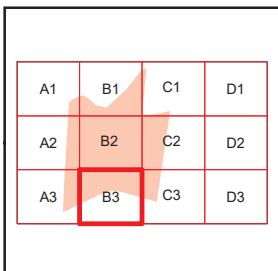
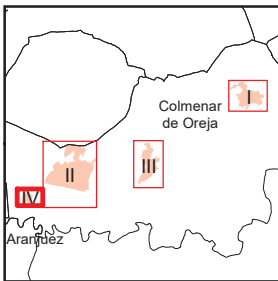
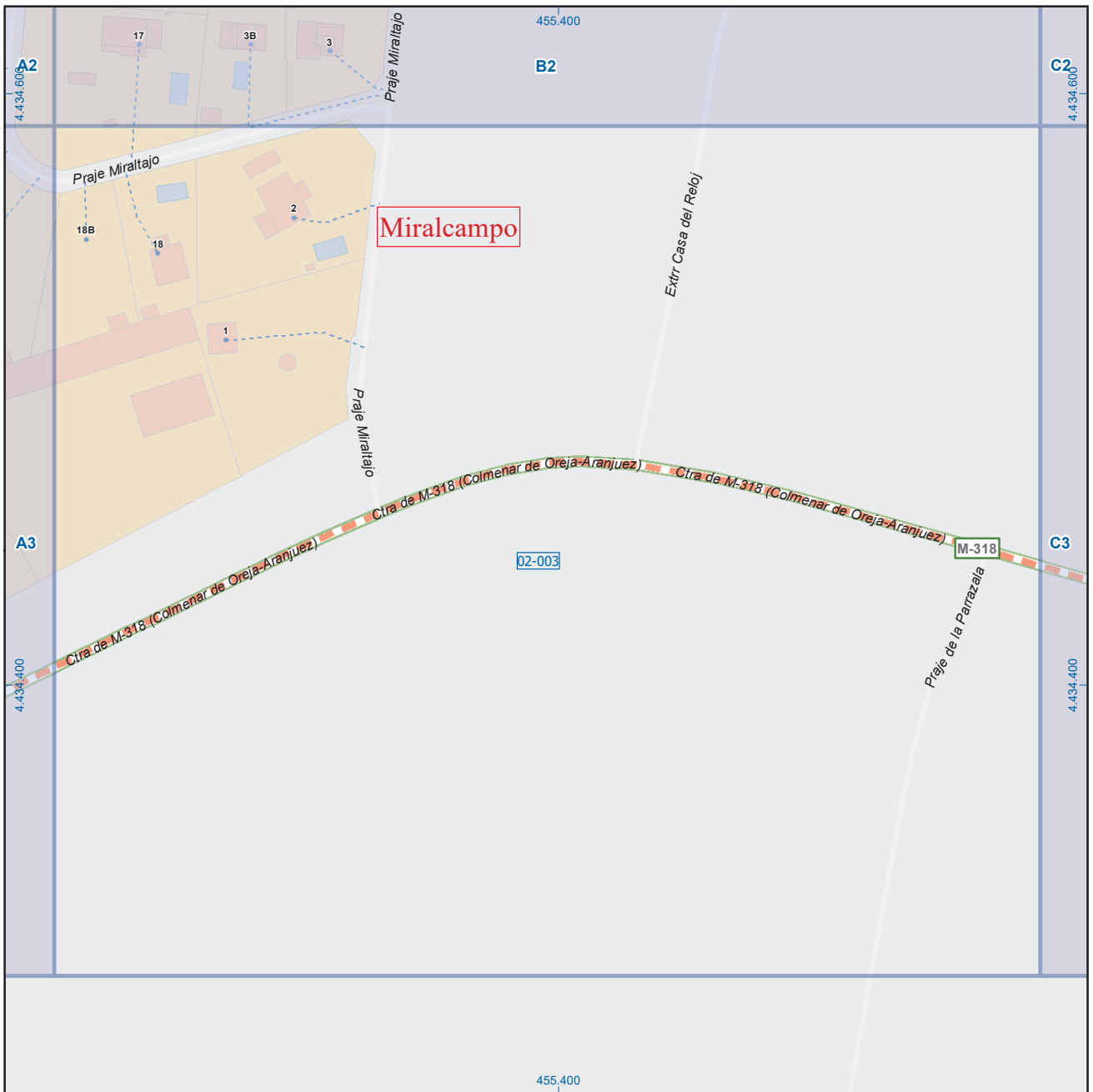


A1	B1	C1	D1
A2	B2	C2	D2
A3	B3	C3	D3

Colmenar de Oreja

Leyenda

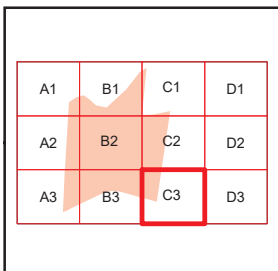
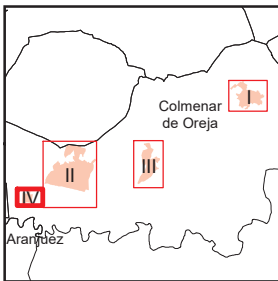
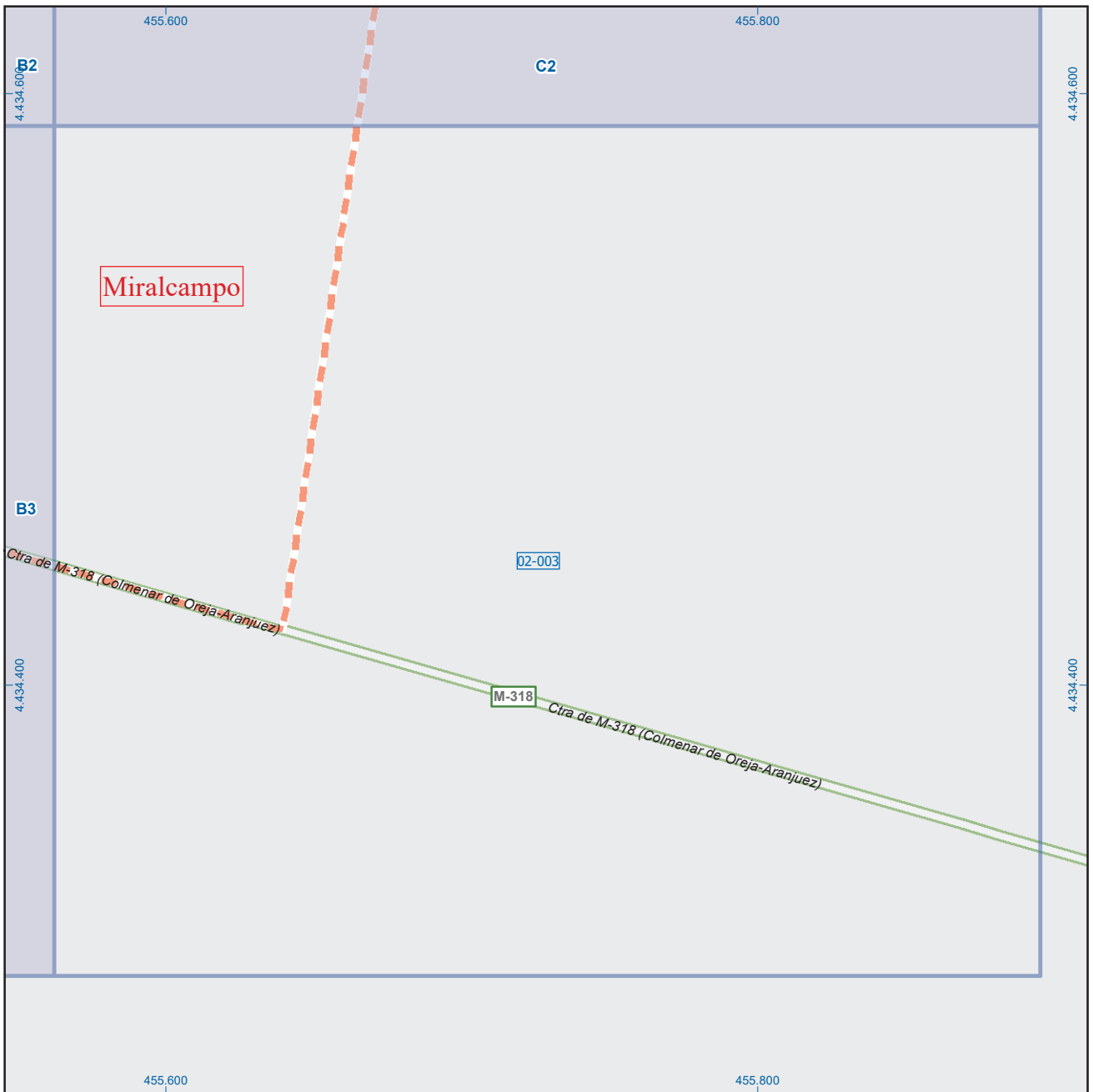
- Meco: perímetro y nombre de núcleo de población
- 02-003: límite municipal; sección censal
- A-6, M-604, M-608, M-618: autopistas y autovías; carreteras principales; carreteras secundarias; otras carreteras
- Sanidad; ayuntamiento; estación cercanías
- Línea de ferrocarril; línea de metro ligero
- Boca de metro; estación metro ligero
- Paseillos; número de portal
- Calle
- Calles; parroquias



Colmenar de Oreja

Leyenda

- Meco perímetro y nombre de núcleo de población
- 01-002 límite municipal; sección censal
- A-6 autopistas y autovías; carreteras principales
- M-604 M-618 carreteras secundarias; otras carreteras
- Sanidad; ayuntamiento; estación cercanías
- Línea de ferrocarril; línea de metro ligero
- Boca de metro; estación metro ligero
- Paseillos; número de portal
- Calle
- Calles; parroquias



Colmenar de Oreja

Leyenda

- Meco: perímetro y nombre de núcleo de población
- 01-002: límite municipal; sección censal
- A-6: autopistas y autovías; carreteras principales
- M-604: carreteras secundarias; otras carreteras
- +: sanidad; ayuntamiento; estación cercanías
- : línea de ferrocarril; línea de metro ligero
- : boca de metro; estación metro ligero
- : paseillos; número de portal
- Calle: calles; parroquias

Dirección General de Economía
 CONSEJERÍA DE ECONOMÍA,
 HACIENDA Y EMPLEO

ESCALA GRÁFICA

Mapa IV - C3