PLANO CALLE

Colmenar del Arroyo

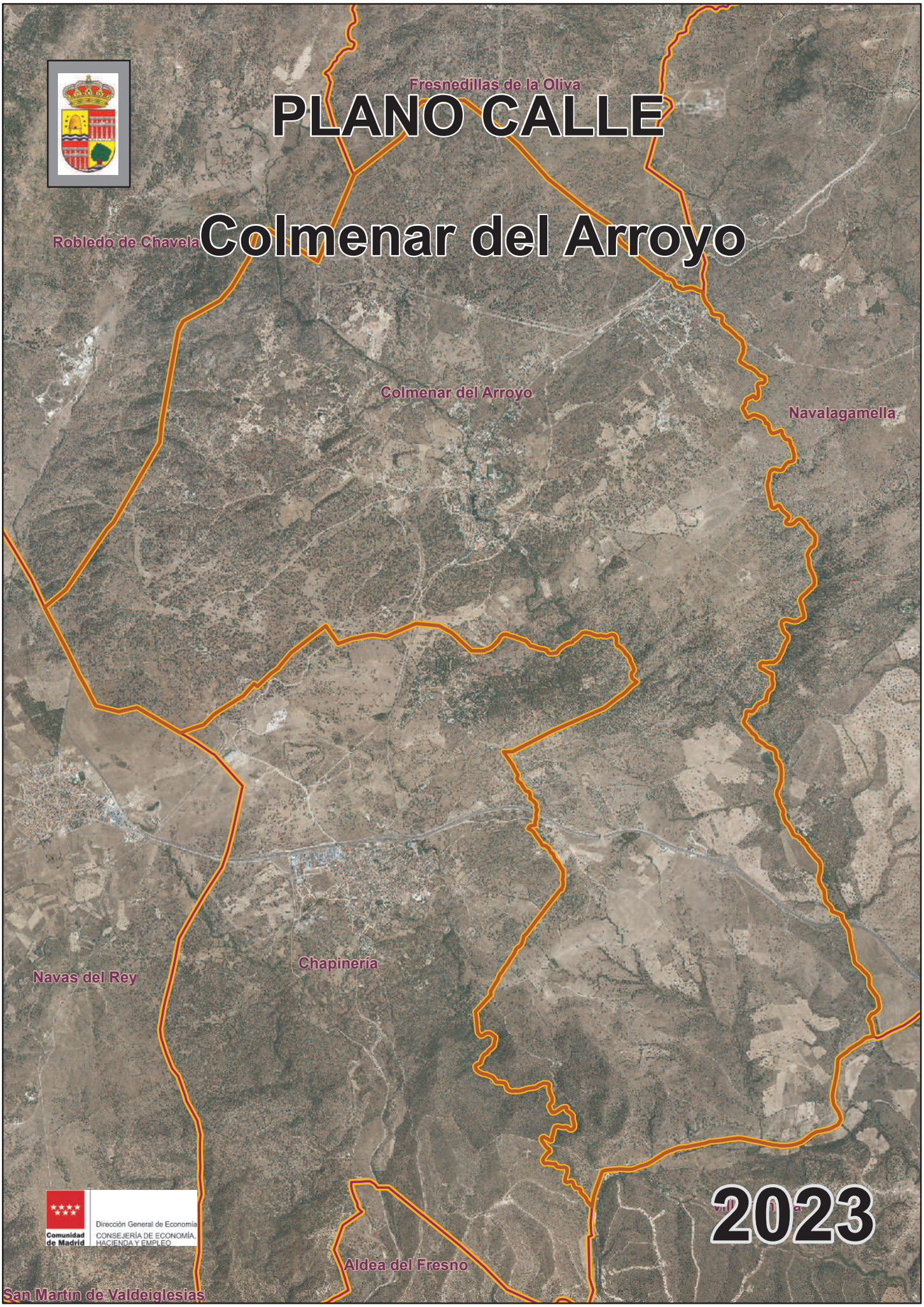

2023

Comunidad de Madrid
Dirección General de Economía
CONSEJERÍA DE ECONOMÍA, HACIENDA Y EMPLEO

ESQUEMA DE DISTRIBUCIÓN DEL CALLEJERO POR PLANOS

Colmenar del Arroyo

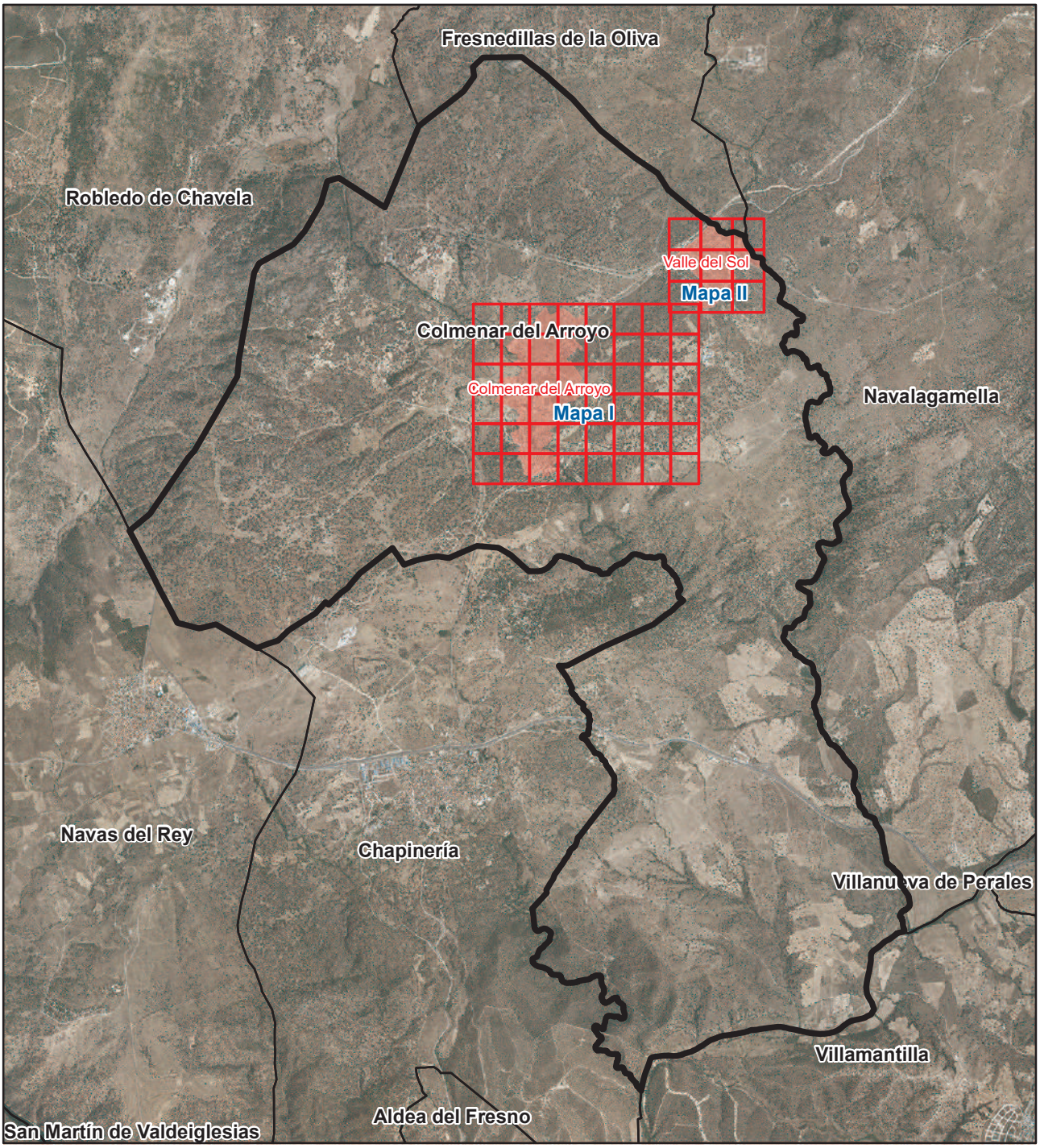

Comunidad de Madrid
Dirección General de Economía
CONSEJERÍA DE ECONOMÍA, HACIENDA Y EMPLEO

2023

Literal de Vía	Numeración Desde	Hasta	Mapa	Hojas
Calle Adolfo Suárez	1	3	I	C4
Calle Almenara	1	19	I	C3
Calle Almenara	2	22	I	C3
Calle Almendro			II	A2
Calle Almendro	2	2	II	A2
Calle Almendro	14	14	II	B1
Calle Almendro	21	23	II	B1
Calle Ángel Martín	2	6	I	B4
Calle del Arroyo			I	C4
Calle del Arroyo	1	7	I	C4
Calle del Arroyo	2	10	I	C4
Calle de los Artistas	1	11	I	C4
Calle de los Artistas	2	6	I	C4
Calle del Balconcillo	1	5	I	B3
Calle de la Cabaña	2	6	I	D2
Calle del Calvario			I	B4
Calle del Calvario	1	7	I	B4
Calle del Calvario	2	18	I	B4
Calle de Calvo Sotelo	1	7	I	C5
Calle de Calvo Sotelo	2	10	I	C5
Calle de Calvo Sotelo	10	10	I	C5
Calle Callejilla	2	4	I	B3
Calle Callejilla	3	3	I	B3
Avda de Camilo José Cela	1	11	I	B5
Avda de Camilo José Cela	4	12	I	B4
Avda de Camilo José Cela	5	13	I	B4
Calle Caño Viejo	1	5	I	B4
Calle Caño Viejo	2	10	I	B4
Calle Castillejo	1	5	I	B4
Calle Castillejo	2	2	I	B4
Calle Cerezo	1	5	II	B1
Calle Cerezo	2	4	II	B1
Calle Cerrillo San Gregorio	1	9	I	B4
Calle Cerrillo San Gregorio	2	12	I	B4
Calle del Clavel	1	7	I	B4
Calle del Clavel	2	16	I	B4
Calle del Clavel	17	17	I	B4
Calle de la Colina	1	1	I	D2
Calle de la Colina	2	4	I	D2
Calle Colmenar			I	C1
Calle Colmenar	1	11	I	B2
Calle Colmenar	2	8	I	B2

Literal de Vía	Numeración Desde	Hasta	Mapa	Hojas
Calle Colmenar	14	14	I	B1
Calle Colmenar	18	18	I	C1
Calle Colmenar	18	26	I	C1
Avda de la Constitución			I	C4
Avda de la Constitución	1	5	I	C4
Avda de la Constitución	2	16	I	C4
Avda de la Constitución	13	13	I	C4
Calle del Cura	1	7	I	C4
Calle del Cura	2	2	I	C4
Avda de Chapinería	2	2	I	C5
Calle del Ejército			I	B4
Calle del Ejército	1	3	I	B4
Calle del Ejército	2	16	I	B4
Polig de El Lanchar	1	8	I	C6
Calle de la Enanita	1	7	I	D1
Calle de la Enanita	2	12	I	D1
Calle Encina Amarga	1	7	I	B3
Calle Encina	1	7	II	A2
Calle Encina	2	16	II	A2
Calle Encina	15	29	II	B2
Calle Encina	28	44	II	B2
Calle Encina	45	51	II	B3
Calle Encina	56	64	II	B3
Calle Encina	75	75	II	A3
Calle Enebro			II	B2
Calle Enebro	1	15	II	B1
Calle Enebro	2	10	II	B1
Calle Enebro	24	36	II	B2
Calle Enebro	33	47	II	B2
Calle Escuelas			I	B4
Calle Escuelas	1	3	I	B4
Calle Escuelas	2	2	I	B4
Avda de España	1	17	I	C4
Avda de España	2	26	I	C4
Avda de España	19	23	I	C5
Avda de España	32	48	I	C5
Avda de España	40	40	I	C5
Avda de España	50	58	I	C5
Avda de España	58	60	I	C5
Plaza de España			I	C4
Plaza de España	1	1	I	C4
Plaza de España	2	4	I	C4
Plaza de España	5	7	I	C4
Plaza de España	8	12	I	C4
Trva de España			I	B5

Literal de Vía	Numeración Desde	Hasta	Mapa	Hojas
Trva de España	1	1	I	B5
Calle de la Flor Alta	1	5	I	B4
Calle de la Flor Alta	2	6	I	B4
Calle Galicia			I	C3
Calle Galicia	1	13	I	C3
Calle de Gonzalo Mora	5	13	I	C5
Calle Guillermo Bonet	1	1	I	C4
Trva de José Antonio	1	1	I	B3
Trva de José Antonio	2	2	I	B3
Plaza de Julio García			I	C4
Plaza de Julio García	1	3	I	C4
Calle Lanchas			I	C5
Calle Lanchas	1	7	I	C5
Calle Lechuga			I	B3
Calle Lechuga	3	13	I	B3
Calle Lechuga	6	12	I	B3
Plaza Lechuga	1	3	I	B3
Plaza Lechuga	4	5	I	B3
Calle de la Media Luna	1	1	I	B3
Calle Miguel Ángel Blanco			I	C6
Calle Miguel Ángel Blanco	1	9	I	C6
Calle Miguel Ángel Blanco	2	4	I	C6
Calle Miguel Ángel Blanco	14	16	I	C6
Calle del Moral			I	B4
Calle del Moral	1	9	I	B4
Calle del Moral	2	14	I	B4
Calle de la Moraleja	1	3	I	B3
Calle de la Moraleja	2	10	I	B3
Plaza de la Moraleja	1	4	I	B3
Paseo de Navalafuente			I	B2
Paseo de Navalafuente	4	10	I	B2
Paseo de Navalafuente	11	21	I	B2
Calle Nogal	1	3	II	A2
Calle Nogal	2	4	II	A2
Calle Olivar de la Morena	1	16	I	C5
Calle Olivar de la Morena	17	17	I	C5
Calle Olivar de la Morena	18	34	I	C5
Calle de los Olivos	1	1	I	C5
Calle de los Olivos	17	19	I	C5
Calle Olmo	1	7	II	A2
Plaza de la Parra	1	2	I	C4
Plaza de la Parra	3	7	I	C4
Calle del Pedoncillo	1	3	I	C4
Calle del Pedoncillo	2	4	I	C4
Plaza del Peñón			I	B4

Literal de Vía	Numeración Desde	Hasta	Mapa	Hojas
Plaza del Peñón	1	7	I	B4
Plaza del Peñón	8	10	I	B4
Calle Pino	1	3	II	B2
Calle Pino	2	8	II	B2
Avda de la Pradera			I	C3
Avda de la Pradera	1	3	I	C3
Avda de la Pradera	4	6	I	D3
Avda de la Pradera	7	13	I	D3
Calle Pradillo			I	C4
Calle Pradillo	1	13	I	C4
Calle Pradillo	2	10	I	C4
Calle Prado Alto	41	41	I	D2
Calle Prado de los Pinos	1	1	I	B3
Calle Prado de los Pinos	2	4	I	B3
Calle Real			I	C4
Calle Real	1	9	I	C4
Calle Real	2	8	I	C4
Calle del Rey			I	B3
Calle del Rey			I	B4
Calle del Rey	1	9	I	B4
Calle del Rey	2	14	I	B4
Calle del Rey	15	35	I	B3
Calle del Rey	20	54	I	B3
Avda de Robledo de Chavela			I	C3
Avda de Robledo de Chavela	1	3	I	C3
Calle de San Juan			I	C5
Calle de San Juan	1	3	I	C4
Calle de San Juan	2	2	I	C4
Calle de San Juan	8	12	I	C5
Calle de San Juan	11	19	I	C5
Plaza de San Juan			I	C5
Plaza de San Juan	1	1	I	C5
Plaza de San Juan	2	4	I	C5
Calle San Roque			I	C6
Calle San Roque	17	19	I	C6
Calle San Roque	20	21	I	C6
Calle San Roque	22	23	I	C6
Calle San Roque	24	24	I	C6
Calle San Roque	25	29	I	C6
Calle San Roque	30	34	I	C6
Calle San Roque	35	38	I	C6
Calle Segovia	22	26	I	B6
Calle Segovia	23	31	I	B6
Plaza del Sol	1	3	I	C4
Plaza del Sol	4	6	I	C4

Literal de Vía	Numeración Desde	Hasta	Mapa	Hojas
Plaza del Sol	7	7	I	C4
Calle de la Soledad	1	5	I	C5
Calle de la Soledad	2	2	I	C5
Calle Tilo	2	6	II	B2
Calle Toledo	1	1	I	B5
Calle Toledo	17	17	I	B6
Calle Toledo	18	20	I	B6
Psaje de los Toreros	1	5	I	B4
Psaje de los Toreros	2	6	I	B4
Avda de Valdemorillo			I	D2
Avda de Valdemorillo	2	6	I	C3
Avda de Valdemorillo	11	21	I	C2
Avda de Valdemorillo	24	32	I	D2
Avda de Valdemorillo	27	29	I	D2
Avda de Valdemorillo	33	35	I	D1
Urb Valle del Sol			II	C2
Calle Vallejo Navas	7	9	I	D2
Calle de la Vega			I	C3
Calle de la Vega	14	14	I	C3
Cmno Viñas	1	1	I	C6
Avda de Viñuelas			I	B5
Avda de Viñuelas	2	4	I	B4
Avda de Viñuelas	2	20	I	B5
Avda de Viñuelas	11	19	I	B5
Avda de Viñuelas	12	16	I	B4
Avda de Viñuelas	13	15	I	B4

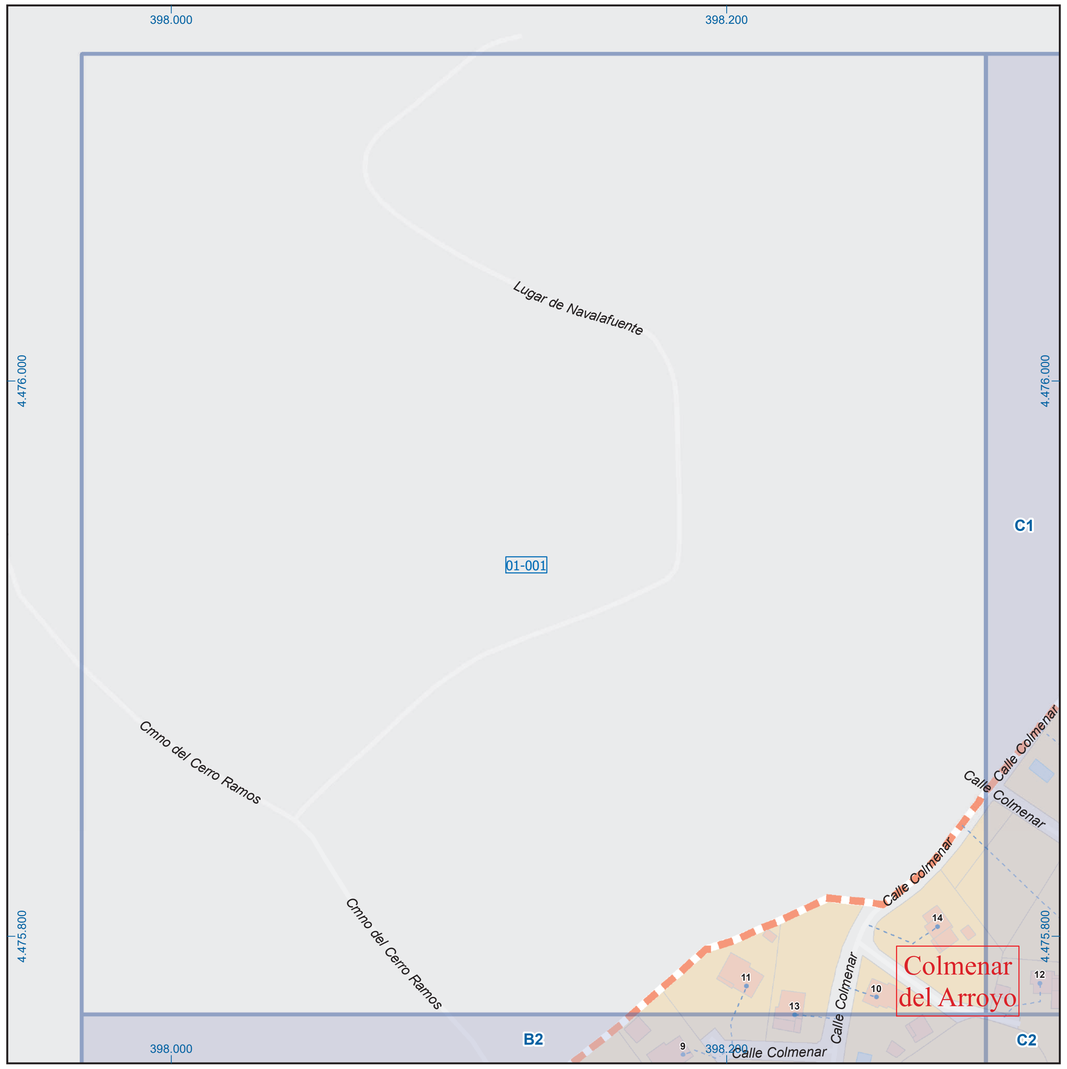

Colmenar del Arroyo

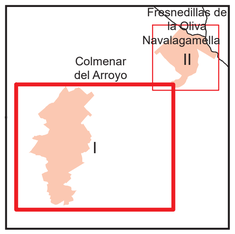

A1	B1	C1	D1	E1	F1	G1	H1
A2	B2	C2	D2	E2	F2	G2	H2
A3	B3	C3	D3	E3	F3	G3	H3
A4	B4	C4	D4	E4	F4	G4	H4
A5	B5	C5	D5	E5	F5	G5	H5
A6	B6	C6	D6	E6	F6	G6	H6

Leyenda

Meco	perímetro y nombre de núcleo de población
01-002	límite municipal; sección censal
A-6 / M-608	autopistas y autovías; carreteras principales
M-604 / M-618	carreteras secundarias; otras carreteras
	sanidad; ayuntamiento; estación cercanias
	línea de ferrocarril; línea de metro ligero
	boca de metro; estación metro ligero
1	paseillos; número de portal
Calle	calles; parroquias

Comunidad de Madrid
Dirección General de Economía
CONSEJERÍA DE ECONOMÍA, HACIENDA Y EMPLEO

0 10 20 m
ESCALA GRÁFICA

Mapa I - B1

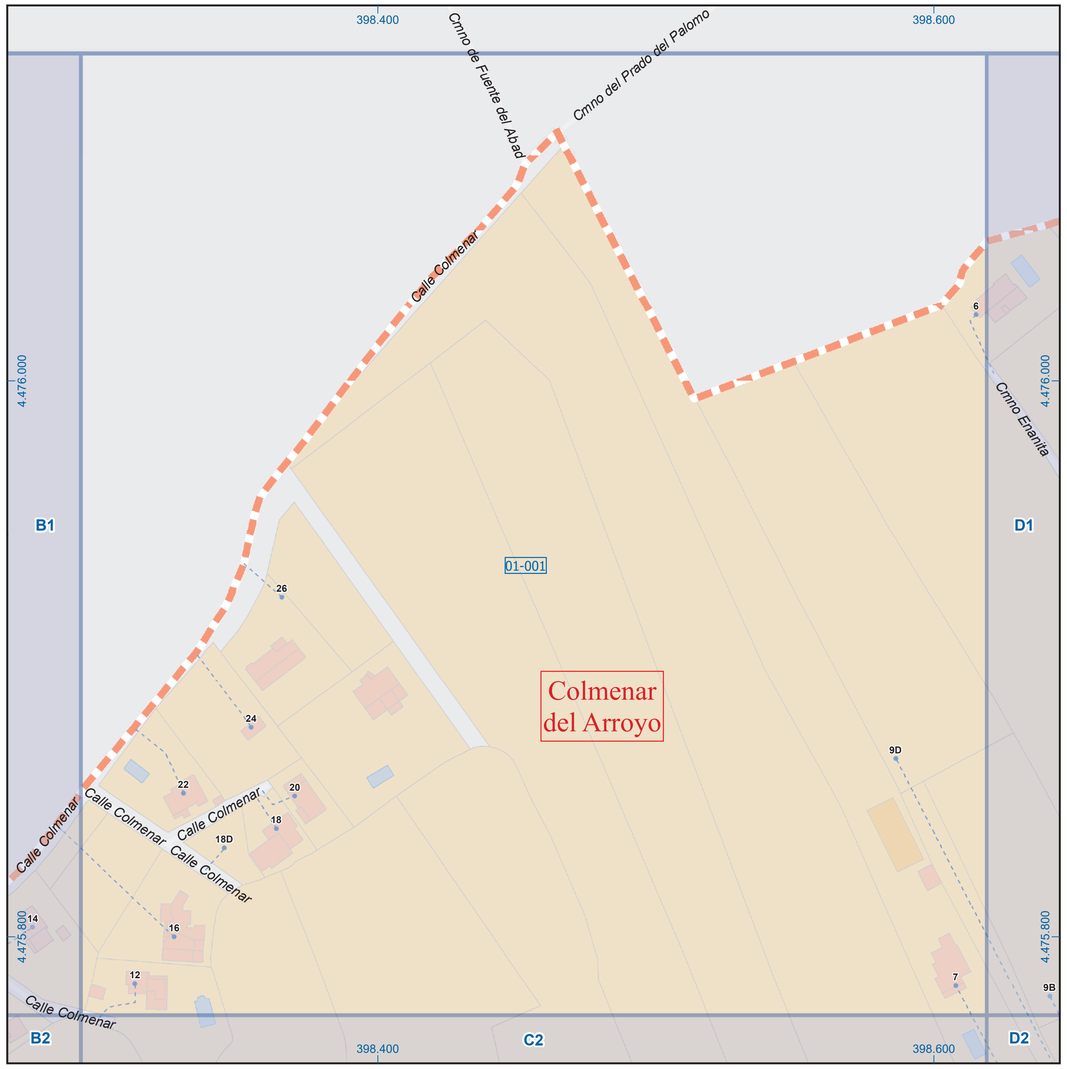

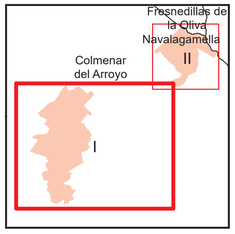

A1	B1	C1	D1	E1	F1	G1	H1
A2	B2	C2	D2	E2	F2	G2	H2
A3	B3	C3	D3	E3	F3	G3	H3
A4	B4	C4	D4	E4	F4	G4	H4
A5	B5	C5	D5	E5	F5	G5	H5
A6	B6	C6	D6	E6	F6	G6	H6

Colmenar del Arroyo

Leyenda

- Meco — perímetro y nombre de núcleo de población
- 01-002 — límite municipal; sección censal
- A-6 / M-604 — autopistas y autovías; carreteras principales
- M-608 / M-618 — carreteras secundarias; otras carreteras
- sanidad; ayuntamiento; estación cercanias
- línea de ferrocarril; línea de metro ligero
- boca de metro; estación metro ligero
- 1 — paseillos; número de portal
- Calle — calles; parroquias

Comunidad de Madrid
Dirección General de Economía
CONSEJERÍA DE ECONOMÍA, HACIENDA Y EMPLEO

0 10 20 m
ESCALA GRÁFICA

Mapa I - C1

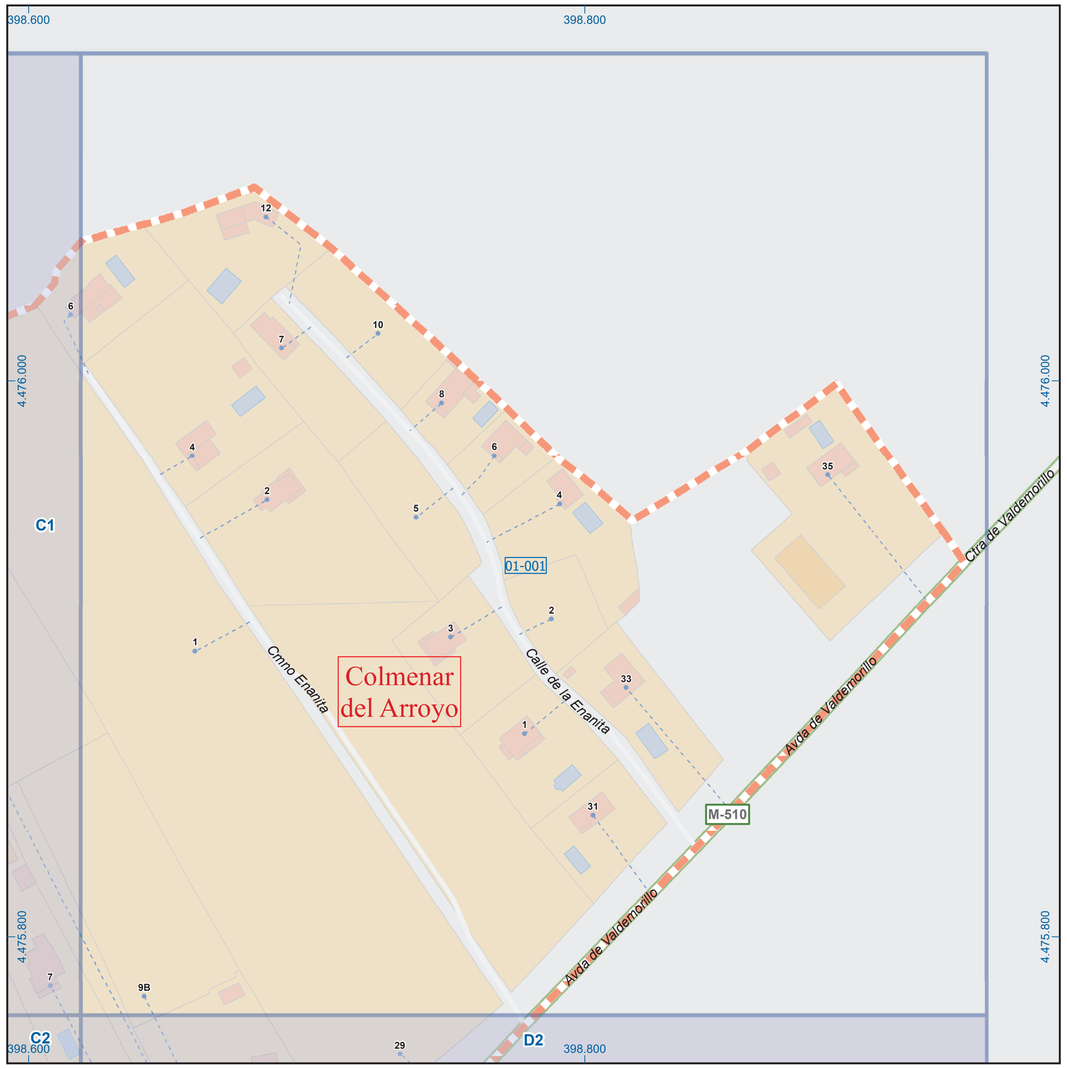

Colmenar del Arroyo

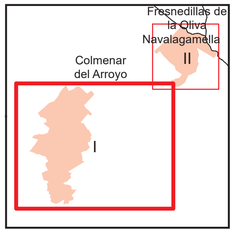

A1	B1	C1	D1	E1	F1	G1	H1
A2	B2	C2	D2	E2	F2	G2	H2
A3	B3	C3	D3	E3	F3	G3	H3
A4	B4	C4	D4	E4	F4	G4	H4
A5	B5	C5	D5	E5	F5	G5	H5
A6	B6	C6	D6	E6	F6	G6	H6

Leyenda

- Meco — perímetro y nombre de núcleo de población
- 01-002 — límite municipal; sección censal
- A-6, M-608 — autopistas y autovías; carreteras principales
- M-604, M-618 — carreteras secundarias; otras carreteras
- sanidad; ayuntamiento; estación cercanias
- línea de ferrocarril; línea de metro ligero
- boca de metro; estación metro ligero
- 1 — paseillos; número de portal
- Calle — calles; parroquias

Comunidad de Madrid
Dirección General de Economía
CONSEJERÍA DE ECONOMÍA, HACIENDA Y EMPLEO

0 10 20 m
ESCALA GRÁFICA

Mapa I - D1



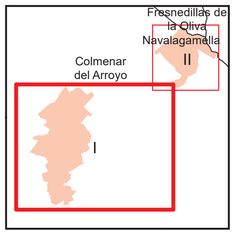

A1	B1	C1	D1	E1	F1	G1	H1
A2	B2	C2	D2	E2	F2	G2	H2
A3	B3	C3	D3	E3	F3	G3	H3
A4	B4	C4	D4	E4	F4	G4	H4
A5	B5	C5	D5	E5	F5	G5	H5
A6	B6	C6	D6	E6	F6	G6	H6

Colmenar del Arroyo

Leyenda

Meco	perímetro y nombre de núcleo de población
01-002	límite municipal; sección censal
A-6 / M-608	autopistas y autovías; carreteras principales
M-604 / M-618	carreteras secundarias; otras carreteras
	sanidad; ayuntamiento; estación cercanias
	línea de ferrocarril; línea de metro ligero
	boca de metro; estación metro ligero
1	paseillos; número de portal
Calle	calles; parroquias

Comunidad de Madrid
Dirección General de Economía
CONSEJERÍA DE ECONOMÍA, HACIENDA Y EMPLEO

0 10 20 m
ESCALA GRÁFICA

Mapa I - H1

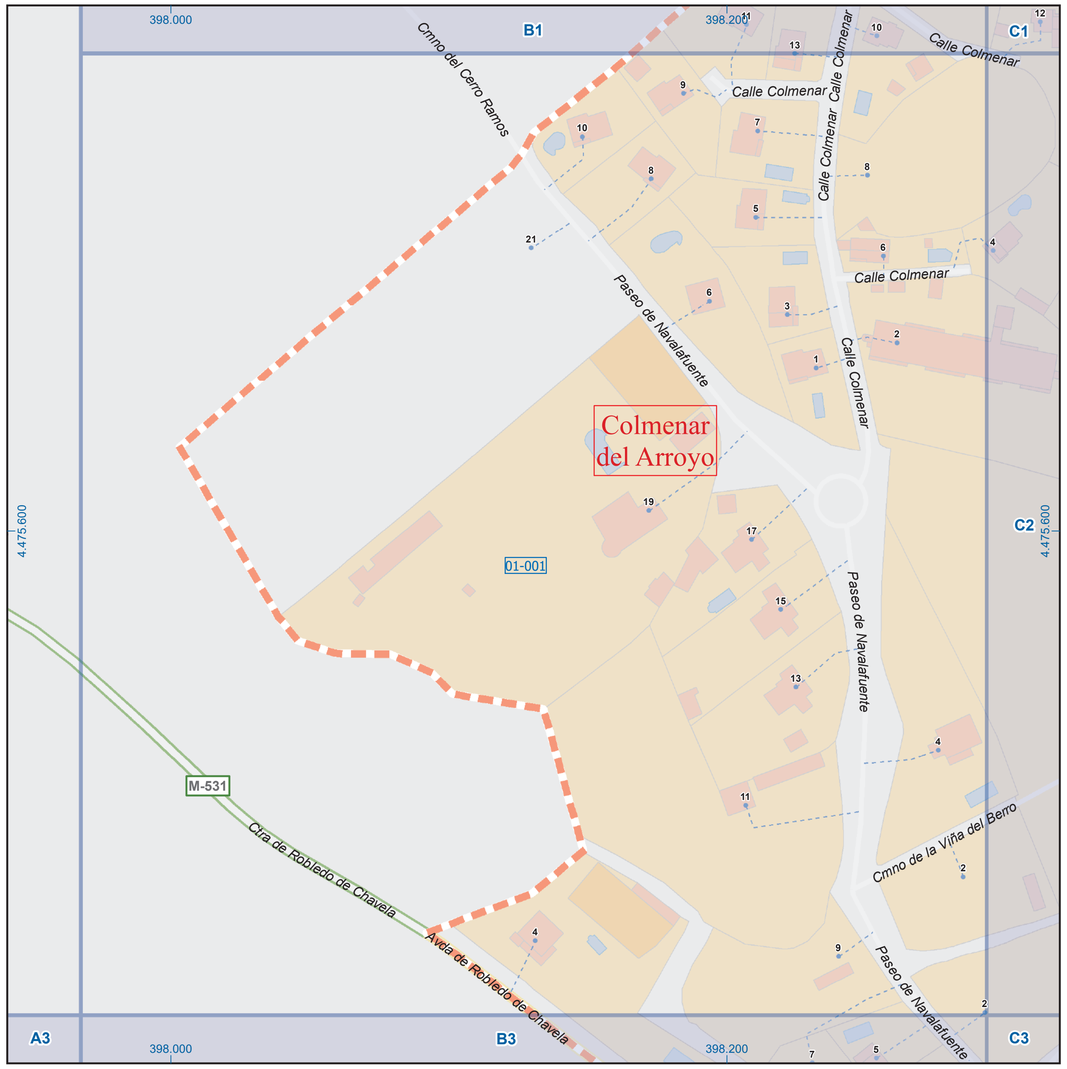

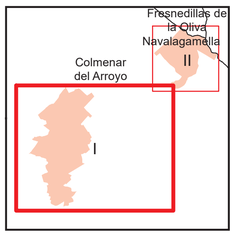

A1	B1	C1	D1	E1	F1	G1	H1
A2	B2	C2	D2	E2	F2	G2	H2
A3	B3	C3	D3	E3	F3	G3	H3
A4	B4	C4	D4	E4	F4	G4	H4
A5	B5	C5	D5	E5	F5	G5	H5
A6	B6	C6	D6	E6	F6	G6	H6

Colmenar del Arroyo

Leyenda

Meco	perímetro y nombre de núcleo de población
01-002	límite municipal; sección censal
A-6 / M-608	autopistas y autovías; carreteras principales
M-604 / M-618	carreteras secundarias; otras carreteras
	sanidad; ayuntamiento; estación cercanías
	línea de ferrocarril; línea de metro ligero
	boca de metro; estación metro ligero
1	paseillos; número de portal
Calle	calles; parroquias

Comunidad de Madrid
Dirección General de Economía
CONSEJERÍA DE ECONOMÍA, HACIENDA Y EMPLEO

0 10 20 m
ESCALA GRÁFICA

Mapa I - B2

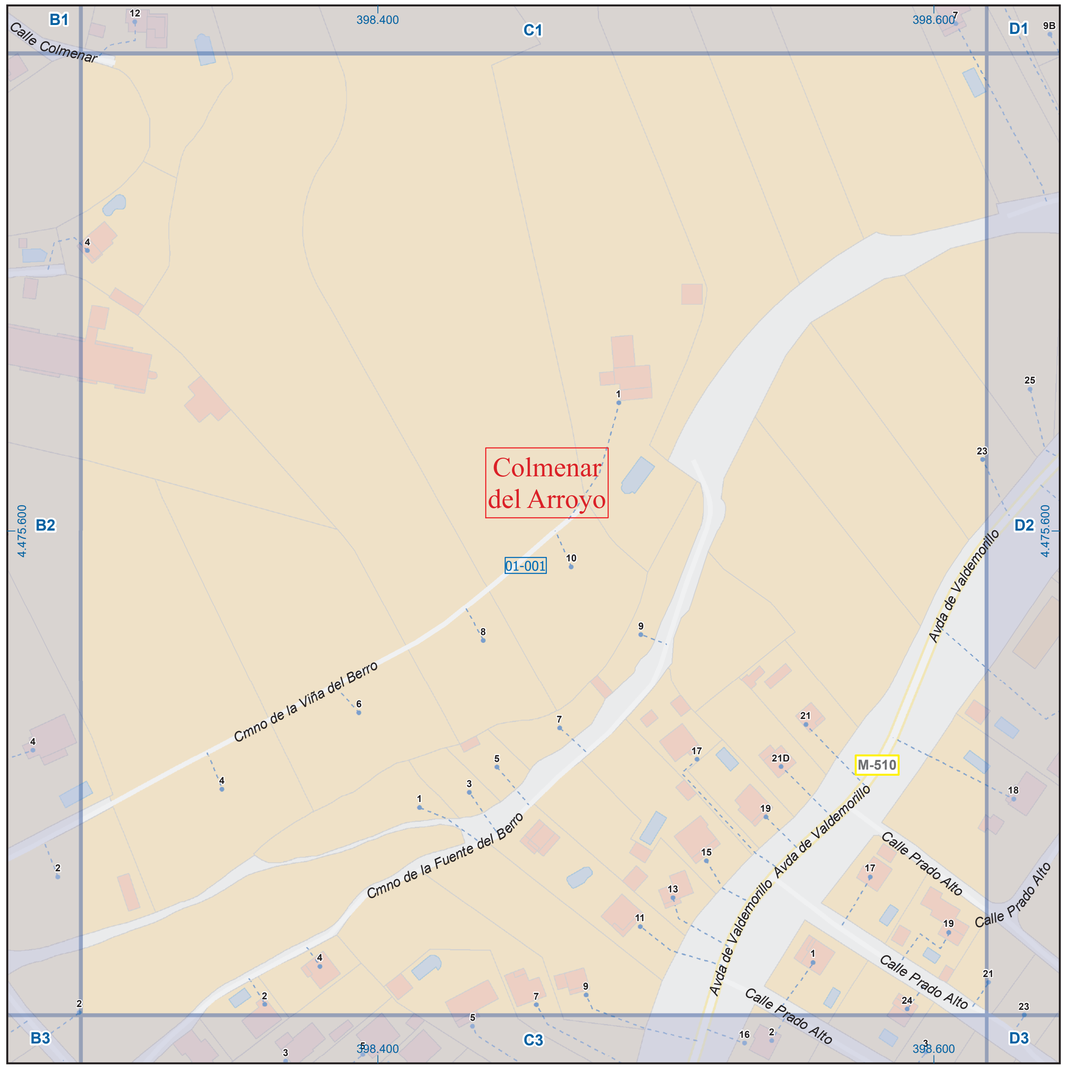

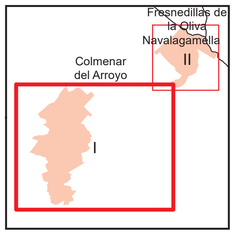

A1	B1	C1	D1	E1	F1	G1	H1
A2	B2	C2	D2	E2	F2	G2	H2
A3	B3	C3	D3	E3	F3	G3	H3
A4	B4	C4	D4	E4	F4	G4	H4
A5	B5	C5	D5	E5	F5	G5	H5
A6	B6	C6	D6	E6	F6	G6	H6

Colmenar del Arroyo

Leyenda

- Meco — perímetro y nombre de núcleo de población
- 01-002 — límite municipal; sección censal
- A-6, M-604 — autopistas y autovías; carreteras principales
- M-608, M-618 — carreteras secundarias; otras carreteras
- sanidad; ayuntamiento; estación cercanias
- línea de ferrocarril; línea de metro ligero
- boca de metro; estación metro ligero
- 1 — paseillos; número de portal
- Calle — calles; parroquias

Comunidad de Madrid
Dirección General de Economía
CONSEJERÍA DE ECONOMÍA, HACIENDA Y EMPLEO

0 10 20 m
ESCALA GRÁFICA

Mapa I - C2

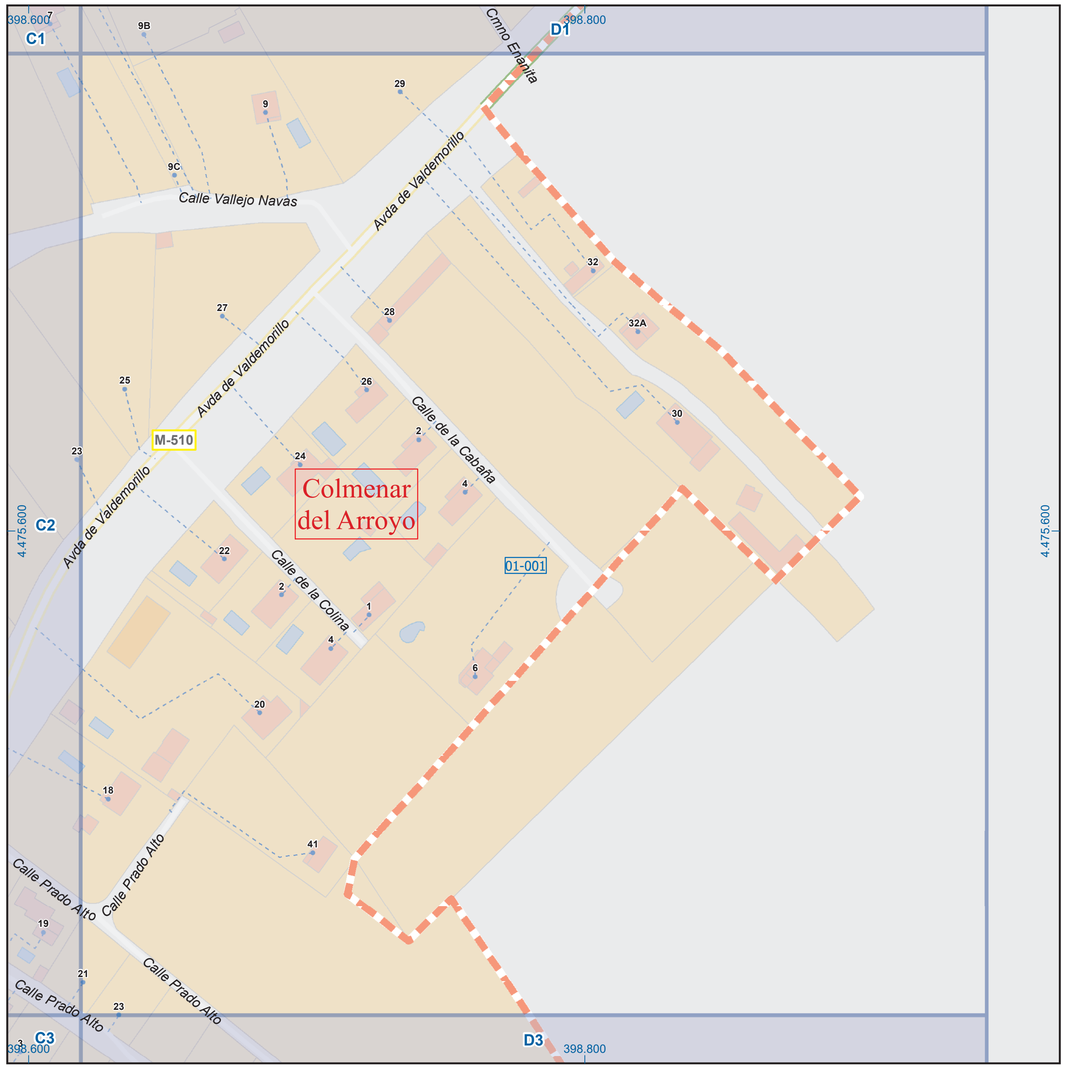

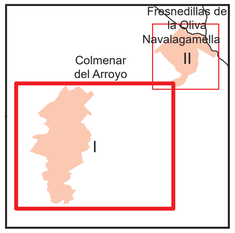

A1	B1	C1	D1	E1	F1	G1	H1
A2	B2	C2	D2	E2	F2	G2	H2
A3	B3	C3	D3	E3	F3	G3	H3
A4	B4	C4	D4	E4	F4	G4	H4
A5	B5	C5	D5	E5	F5	G5	H5
A6	B6	C6	D6	E6	F6	G6	H6

Colmenar del Arroyo

Leyenda

- Meco — perímetro y nombre de núcleo de población
- 01-002 — límite municipal; sección censal
- A-6 — autopistas y autovías; carreteras principales
- M-604 / M-608 / M-618 — carreteras secundarias; otras carreteras
- sanidad; ayuntamiento; estación cercanias
- línea de ferrocarril; línea de metro ligero
- ML — boca de metro; estación metro ligero
- 1 — paseillos; número de portal
- Calle — calles; parroquias

Comunidad de Madrid
Dirección General de Economía
CONSEJERÍA DE ECONOMÍA, HACIENDA Y EMPLEO

0 10 20 m
ESCALA GRÁFICA

Mapa I - D2

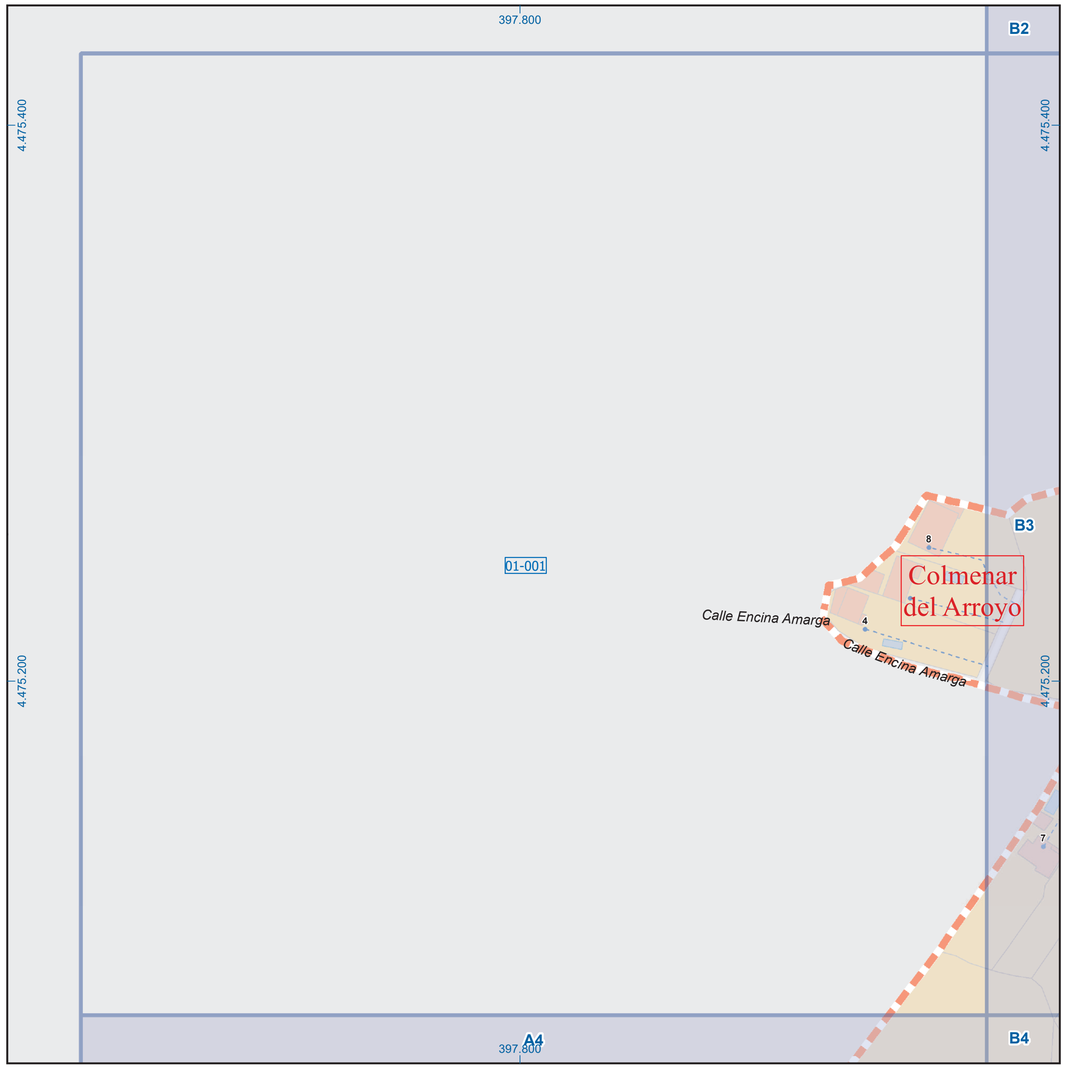

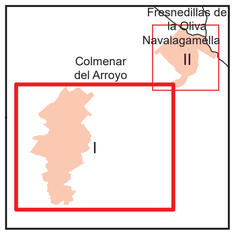

A1	B1	C1	D1	E1	F1	G1	H1
A2	B2	C2	D2	E2	F2	G2	H2
A3	B3	C3	D3	E3	F3	G3	H3
A4	B4	C4	D4	E4	F4	G4	H4
A5	B5	C5	D5	E5	F5	G5	H5
A6	B6	C6	D6	E6	F6	G6	H6

Colmenar del Arroyo

Leyenda

Meco	perímetro y nombre de núcleo de población
01-002	límite municipal; sección censal
A-6 / M-608	autopistas y autovías; carreteras principales
M-604 / M-618	carreteras secundarias; otras carreteras
	sanidad; ayuntamiento; estación cercanias
	línea de ferrocarril; línea de metro ligero
	boca de metro; estación metro ligero
1	paseillos; número de portal
Calle	calles; parroquias

Comunidad de Madrid

Dirección General de Economía
CONSEJERÍA DE ECONOMÍA, HACIENDA Y EMPLEO

0 10 20 m
ESCALA GRÁFICA

Mapa I - A3

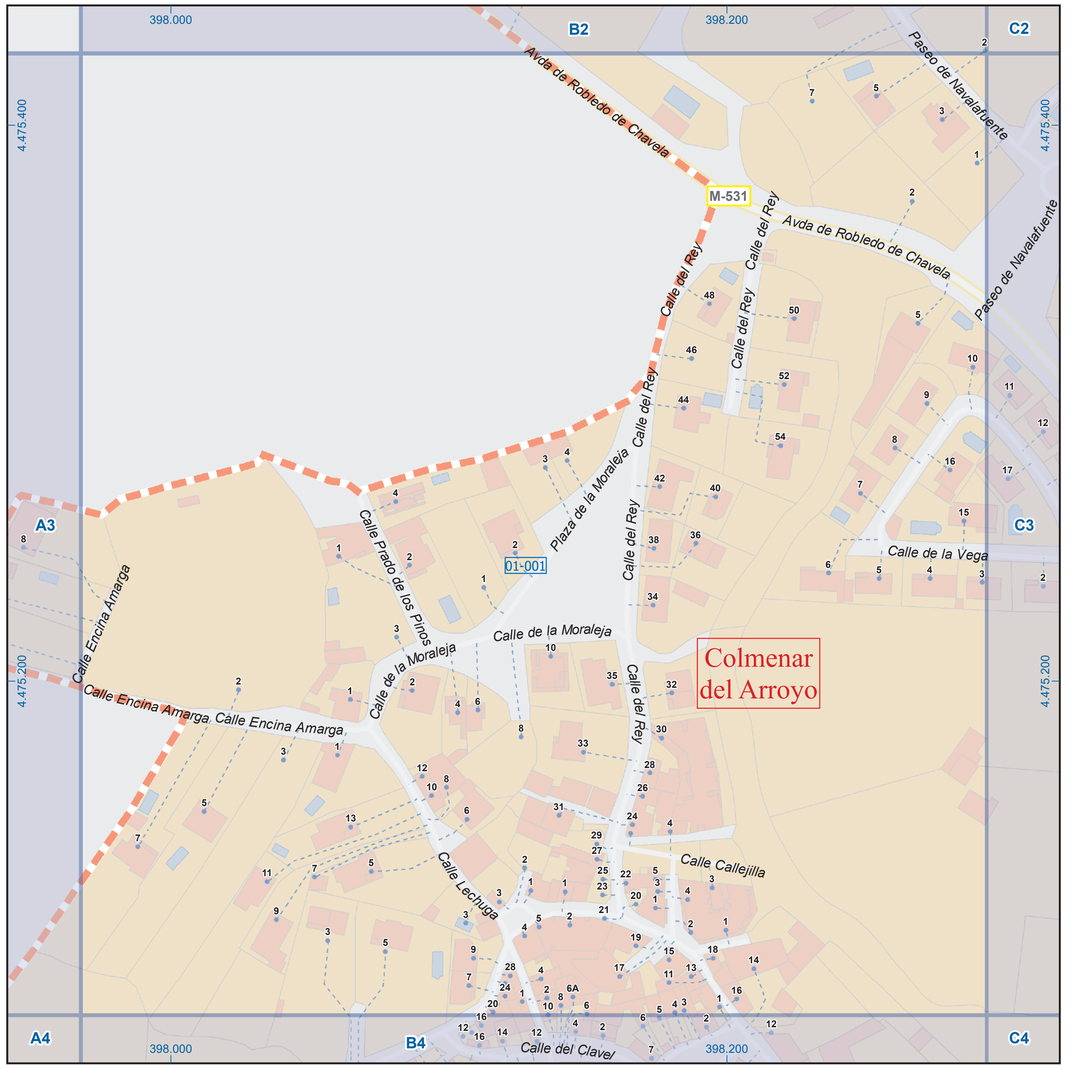

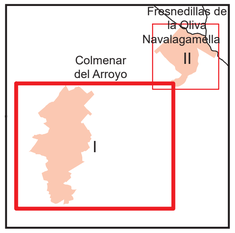

A1	B1	C1	D1	E1	F1	G1	H1
A2	B2	C2	D2	E2	F2	G2	H2
A3	B3	C3	D3	E3	F3	G3	H3
A4	B4	C4	D4	E4	F4	G4	H4
A5	B5	C5	D5	E5	F5	G5	H5
A6	B6	C6	D6	E6	F6	G6	H6

Colmenar del Arroyo

Leyenda

- Meco — perímetro y nombre de núcleo de población
- 01-002 — límite municipal; sección censal
- A-6 / M-608 — autopistas y autovías; carreteras principales
- M-604 / M-618 — carreteras secundarias; otras carreteras
- sanidad; ayuntamiento; estación cercanias
- línea de ferrocarril; línea de metro ligero
- boca de metro; estación metro ligero
- 1 — paseillos; número de portal
- Calle — calles; parroquias

Comunidad de Madrid
Dirección General de Economía
CONSEJERÍA DE ECONOMÍA, HACIENDA Y EMPLEO

0 10 20 m
ESCALA GRÁFICA

Mapa I - B3

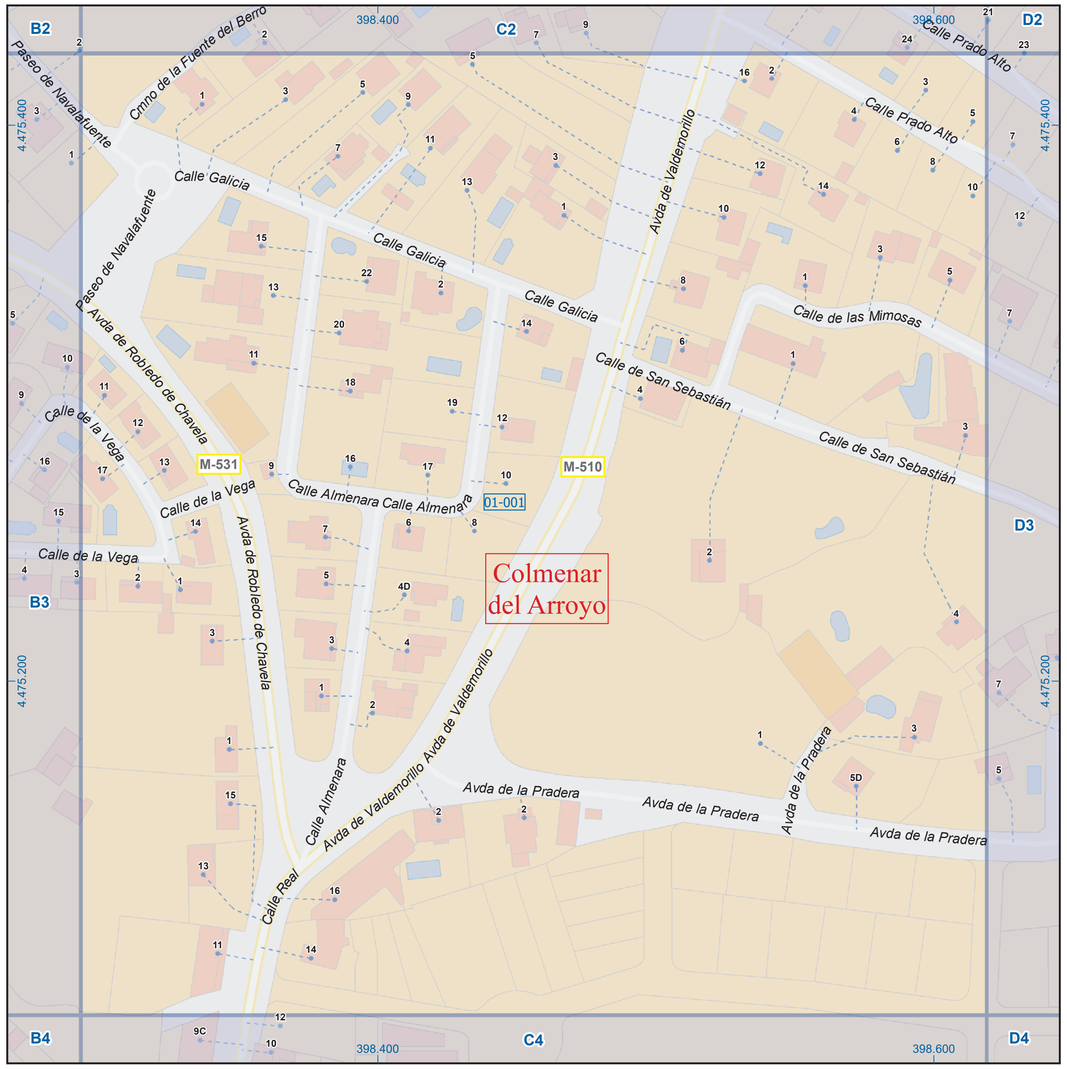

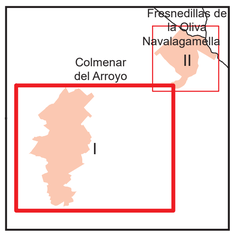

A1	B1	C1	D1	E1	F1	G1	H1
A2	B2	C2	D2	E2	F2	G2	H2
A3	B3	C3	D3	E3	F3	G3	H3
A4	B4	C4	D4	E4	F4	G4	H4
A5	B5	C5	D5	E5	F5	G5	H5
A6	B6	C6	D6	E6	F6	G6	H6

Colmenar del Arroyo

Leyenda

- Meco — perímetro y nombre de núcleo de población
- 01-002 — límite municipal; sección censal
- A-6, M-608 — autopistas y autovías; carreteras principales
- M-604, M-618 — carreteras secundarias; otras carreteras
- sanidad; ayuntamiento; estación cercanias
- línea de ferrocarril; línea de metro ligero
- boca de metro; estación metro ligero
- 1 — paseillos; número de portal
- Calle — calles; parroquias

Comunidad de Madrid
Dirección General de Economía
CONSEJERÍA DE ECONOMÍA, HACIENDA Y EMPLEO

0 10 20 m
ESCALA GRÁFICA

Mapa I - C3

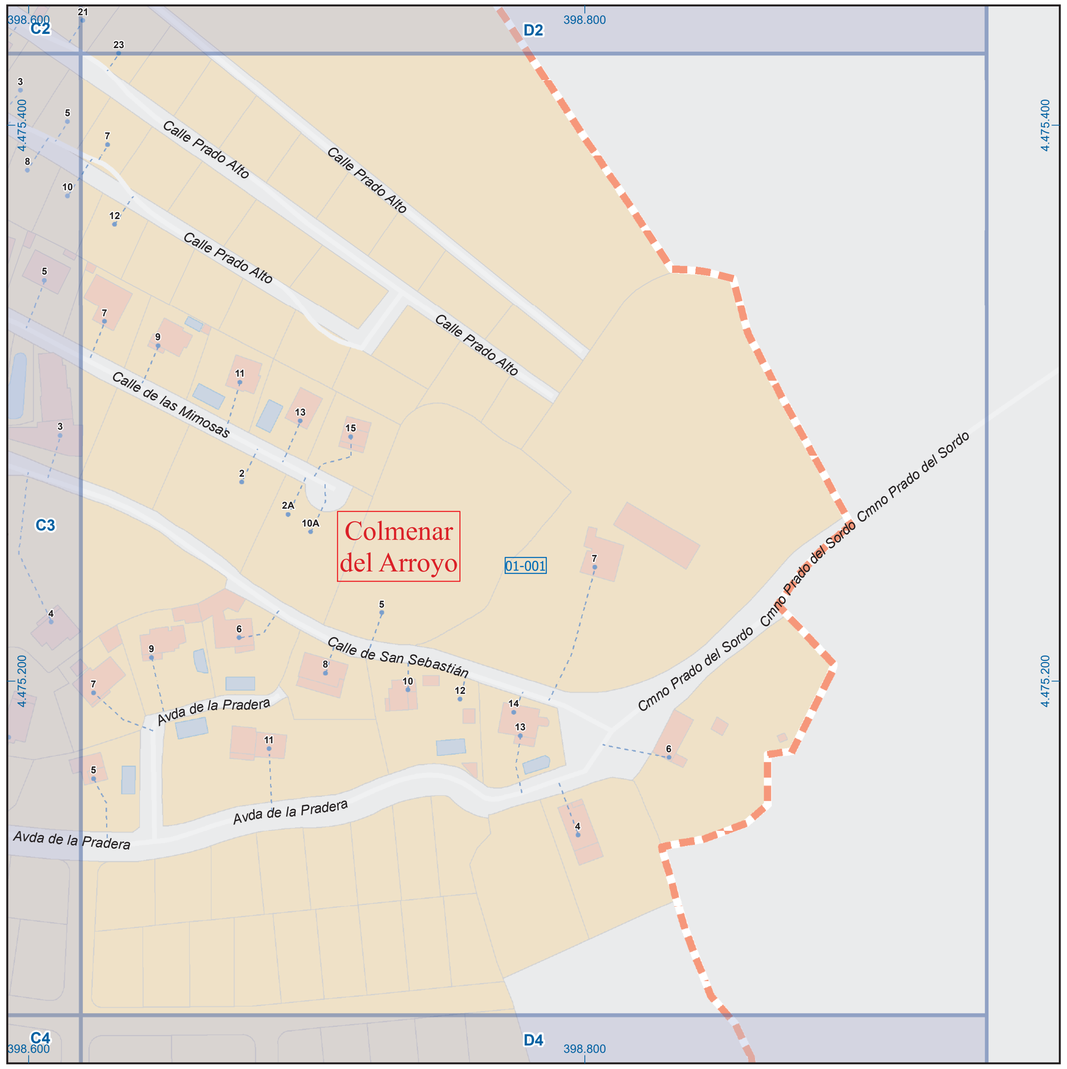

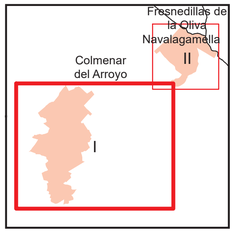

A1	B1	C1	D1	E1	F1	G1	H1
A2	B2	C2	D2	E2	F2	G2	H2
A3	B3	C3	D3	E3	F3	G3	H3
A4	B4	C4	D4	E4	F4	G4	H4
A5	B5	C5	D5	E5	F5	G5	H5
A6	B6	C6	D6	E6	F6	G6	H6

Colmenar del Arroyo

Leyenda

- Meco — perímetro y nombre de núcleo de población
- 01-002 — límite municipal; sección censal
- A-6, M-604, M-608, M-618 — autopistas y autovías; carreteras principales; carreteras secundarias; otras carreteras
- sanidad; ayuntamiento; estación cercanias
- línea de ferrocarril; línea de metro ligero
- boca de metro; estación metro ligero
- 1 — paseillos; número de portal
- Calle — calles; parroquias

Comunidad de Madrid
Dirección General de Economía
CONSEJERÍA DE ECONOMÍA, HACIENDA Y EMPLEO

0 10 20 m
ESCALA GRÁFICA

Mapa I - D3

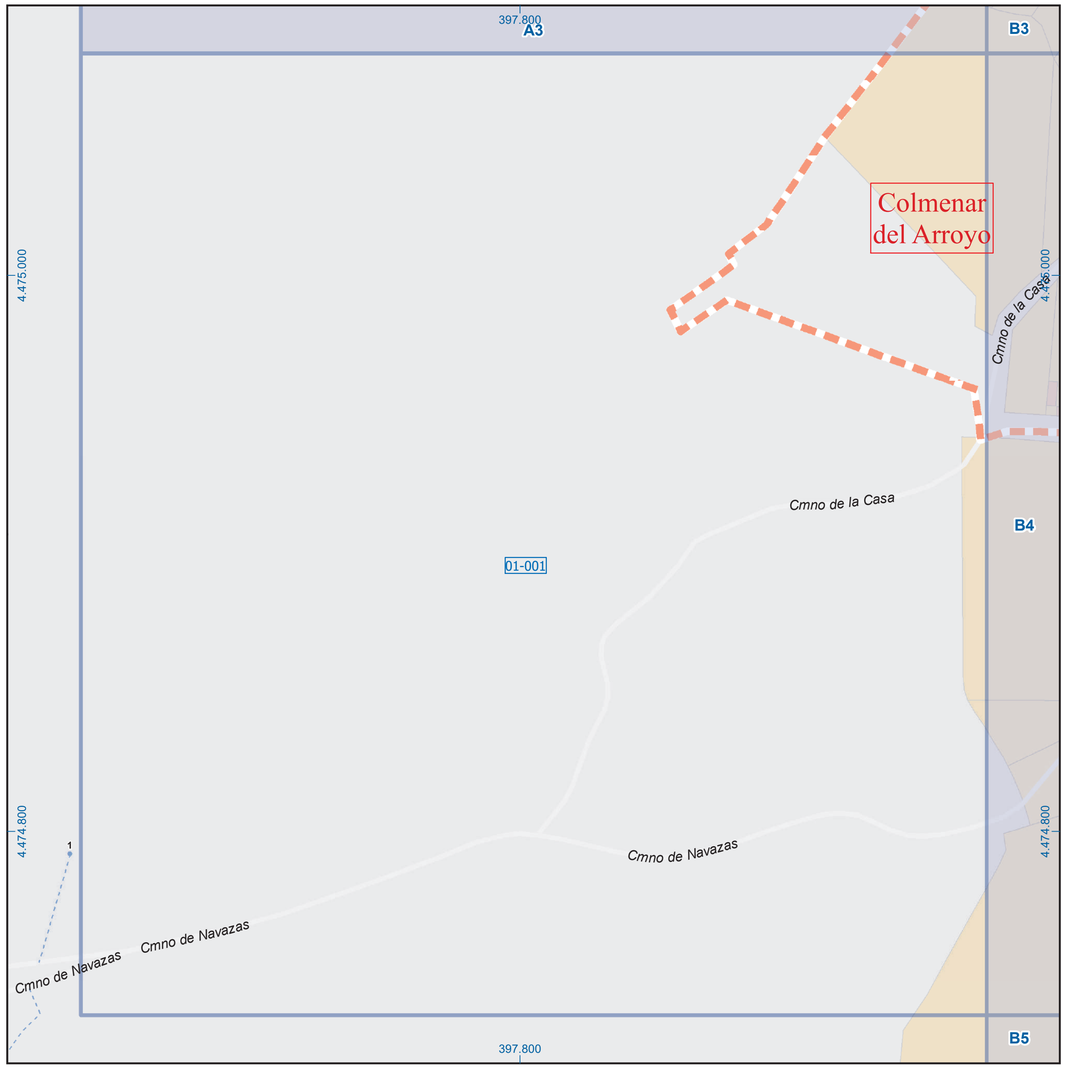

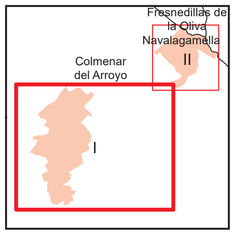

A1	B1	C1	D1	E1	F1	G1	H1
A2	B2	C2	D2	E2	F2	G2	H2
A3	B3	C3	D3	E3	F3	G3	H3
A4	B4	C4	D4	E4	F4	G4	H4
A5	B5	C5	D5	E5	F5	G5	H5
A6	B6	C6	D6	E6	F6	G6	H6

Colmenar del Arroyo

Leyenda

Meco	perímetro y nombre de núcleo de población
01-002	límite municipal; sección censal
A-6 / M-608	autopistas y autovías; carreteras principales
M-604 / M-618	carreteras secundarias; otras carreteras
	sanidad; ayuntamiento; estación cercanias
	línea de ferrocarril; línea de metro ligero
	boca de metro; estación metro ligero
1	paseillos; número de portal
Calle	calles; parroquias

Comunidad de Madrid
Dirección General de Economía
CONSEJERÍA DE ECONOMÍA, HACIENDA Y EMPLEO

0 10 20 m
ESCALA GRÁFICA

Mapa I - A4

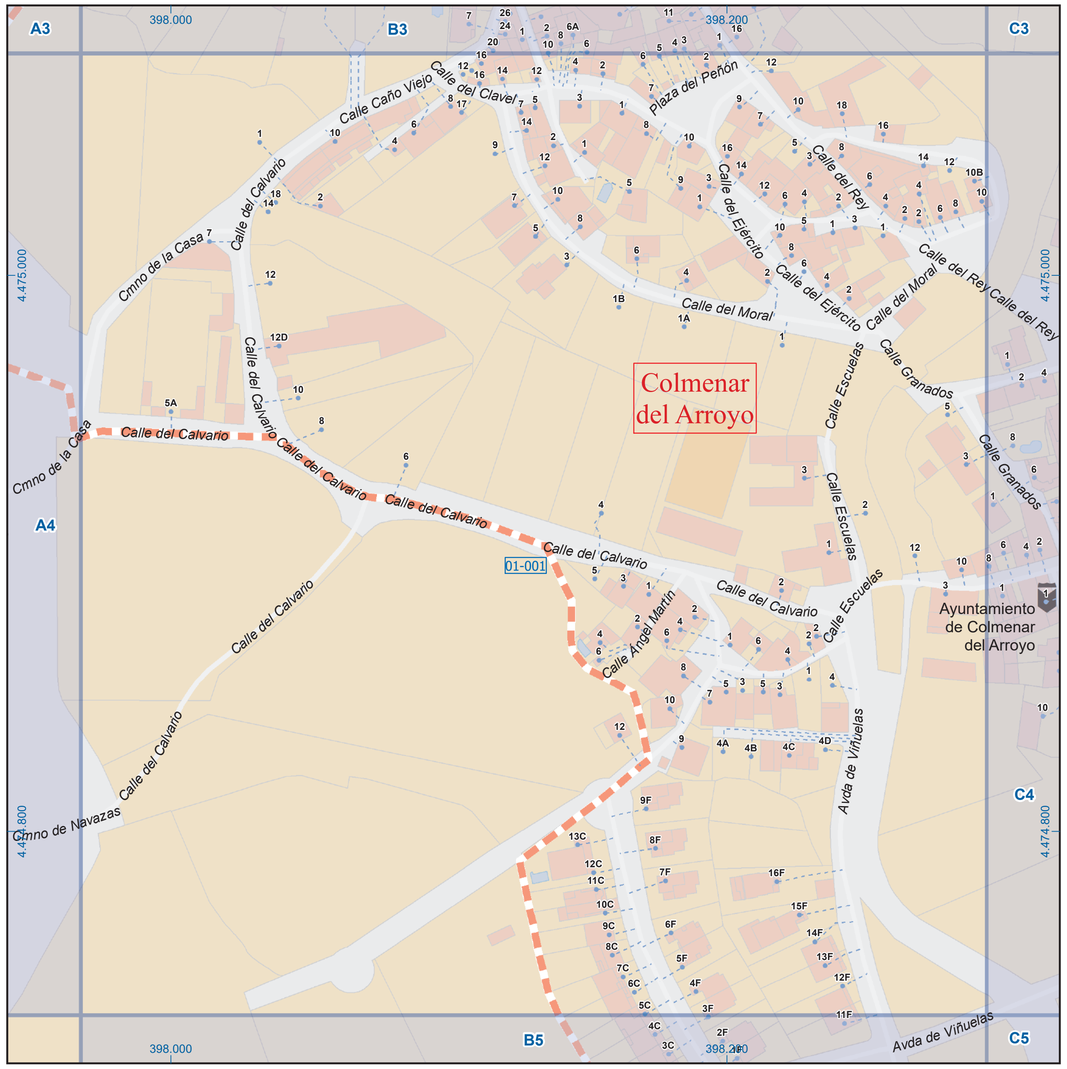

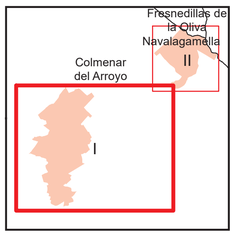

A1	B1	C1	D1	E1	F1	G1	H1
A2	B2	C2	D2	E2	F2	G2	H2
A3	B3	C3	D3	E3	F3	G3	H3
A4	B4	C4	D4	E4	F4	G4	H4
A5	B5	C5	D5	E5	F5	G5	H5
A6	B6	C6	D6	E6	F6	G6	H6

Colmenar del Arroyo

Leyenda

- Meco — perímetro y nombre de núcleo de población
- 01-002 — límite municipal; sección censal
- A-6, M-604 — autopistas y autovías; carreteras principales
- M-608, M-618 — carreteras secundarias; otras carreteras
- sanidad; ayuntamiento; estación cercanias
- línea de ferrocarril; línea de metro ligero
- boca de metro; estación metro ligero
- 1 — paseillos; número de portal
- Calle — calles; parroquias

Comunidad de Madrid
Dirección General de Economía
CONSEJERÍA DE ECONOMÍA, HACIENDA Y EMPLEO

0 10 20 m
ESCALA GRÁFICA

Mapa I - B4

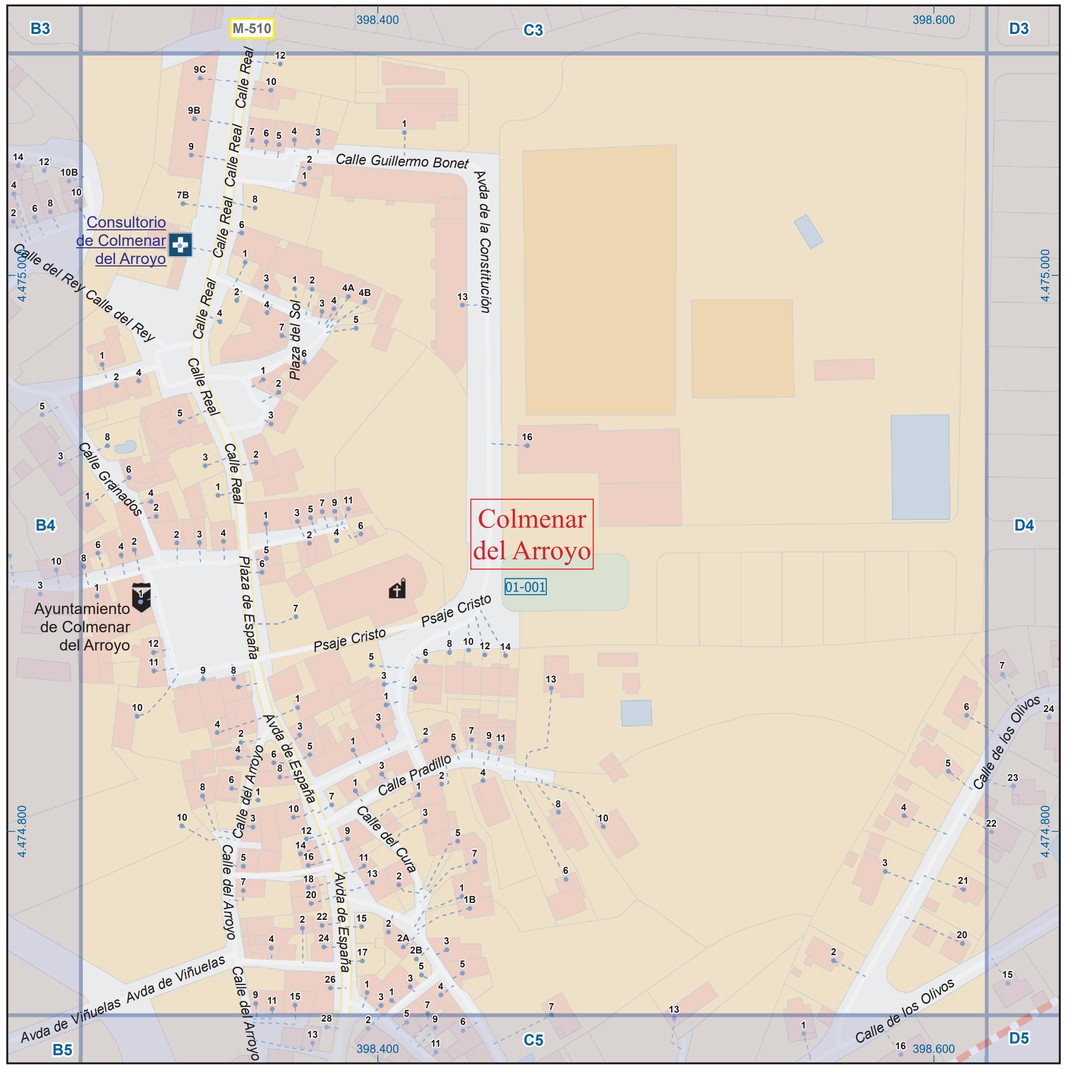

Colmenar del Arroyo

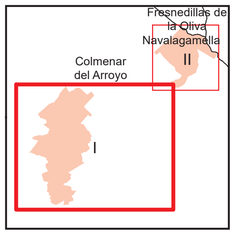

A1	B1	C1	D1	E1	F1	G1	H1
A2	B2	C2	D2	E2	F2	G2	H2
A3	B3	C3	D3	E3	F3	G3	H3
A4	B4	C4	D4	E4	F4	G4	H4
A5	B5	C5	D5	E5	F5	G5	H5
A6	B6	C6	D6	E6	F6	G6	H6

Leyenda

- Meco — perímetro y nombre de núcleo de población
- 01-002 — límite municipal; sección censal
- A-6, M-604 — autopistas y autovías; carreteras principales
- M-608, M-618 — carreteras secundarias; otras carreteras
- sanidad; ayuntamiento; estación cercanias
- línea de ferrocarril; línea de metro ligero
- boca de metro; estación metro ligero
- 1 — paseillos; número de portal
- Calle — calles; parroquias

Comunidad de Madrid
Dirección General de Economía
CONSEJERÍA DE ECONOMÍA, HACIENDA Y EMPLEO

0 10 20 m
ESCALA GRÁFICA

Mapa I - C4

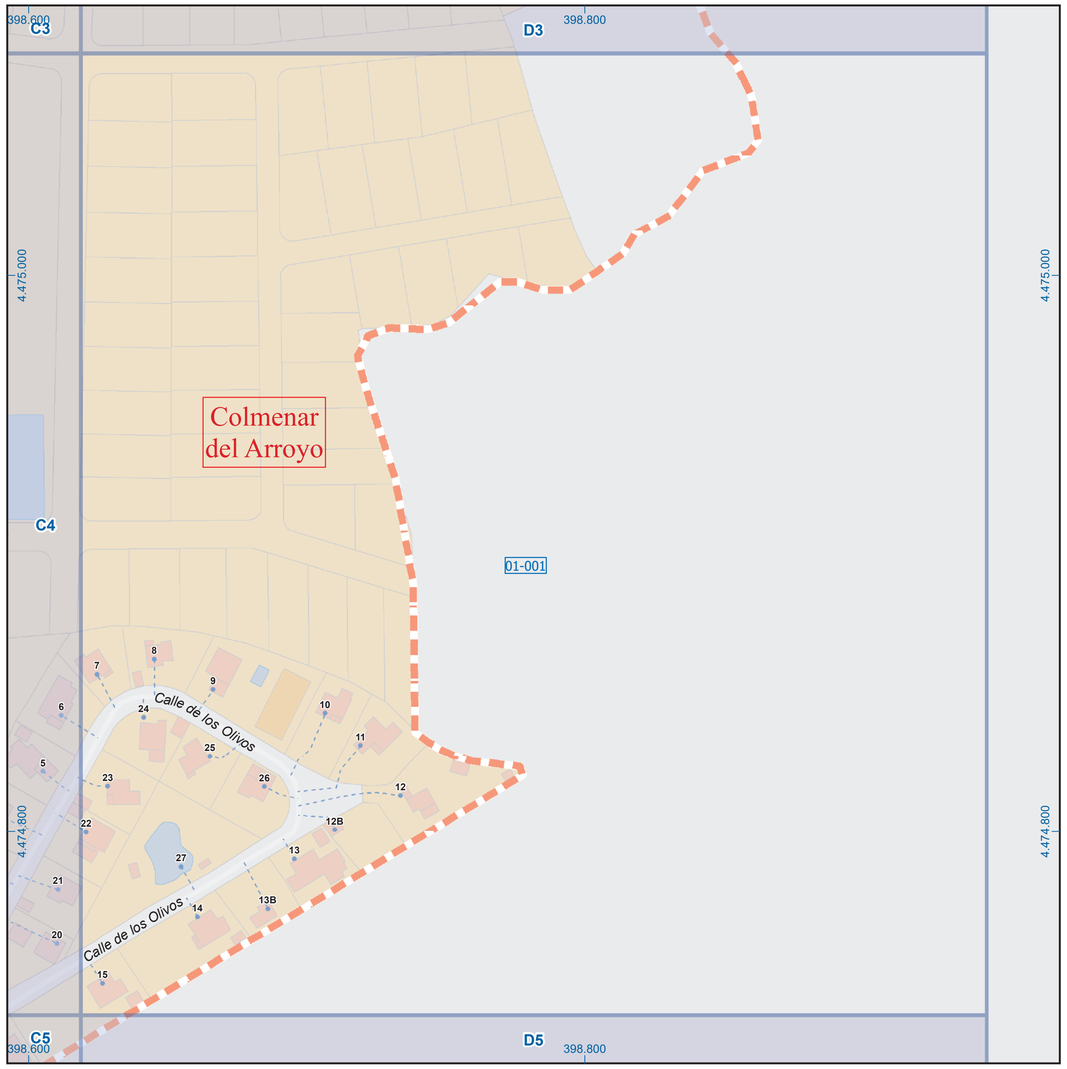

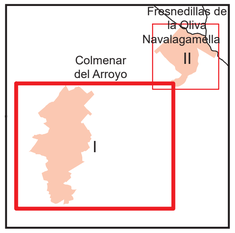

A1	B1	C1	D1	E1	F1	G1	H1
A2	B2	C2	D2	E2	F2	G2	H2
A3	B3	C3	D3	E3	F3	G3	H3
A4	B4	C4	D4	E4	F4	G4	H4
A5	B5	C5	D5	E5	F5	G5	H5
A6	B6	C6	D6	E6	F6	G6	H6

Colmenar del Arroyo

Leyenda

- Meco — perímetro y nombre de núcleo de población
- 01-002 — límite municipal; sección censal
- A-6, M-608, M-604, M-618 — autopistas y autovías; carreteras principales; carreteras secundarias; otras carreteras
- sanidad; ayuntamiento; estación cercanias
- línea de ferrocarril; línea de metro ligero
- boca de metro; estación metro ligero
- 1 — paseillos; número de portal
- Calle — calles; parroquias

Comunidad de Madrid
Dirección General de Economía
CONSEJERÍA DE ECONOMÍA, HACIENDA Y EMPLEO

0 10 20 m
ESCALA GRÁFICA

Mapa I - D4

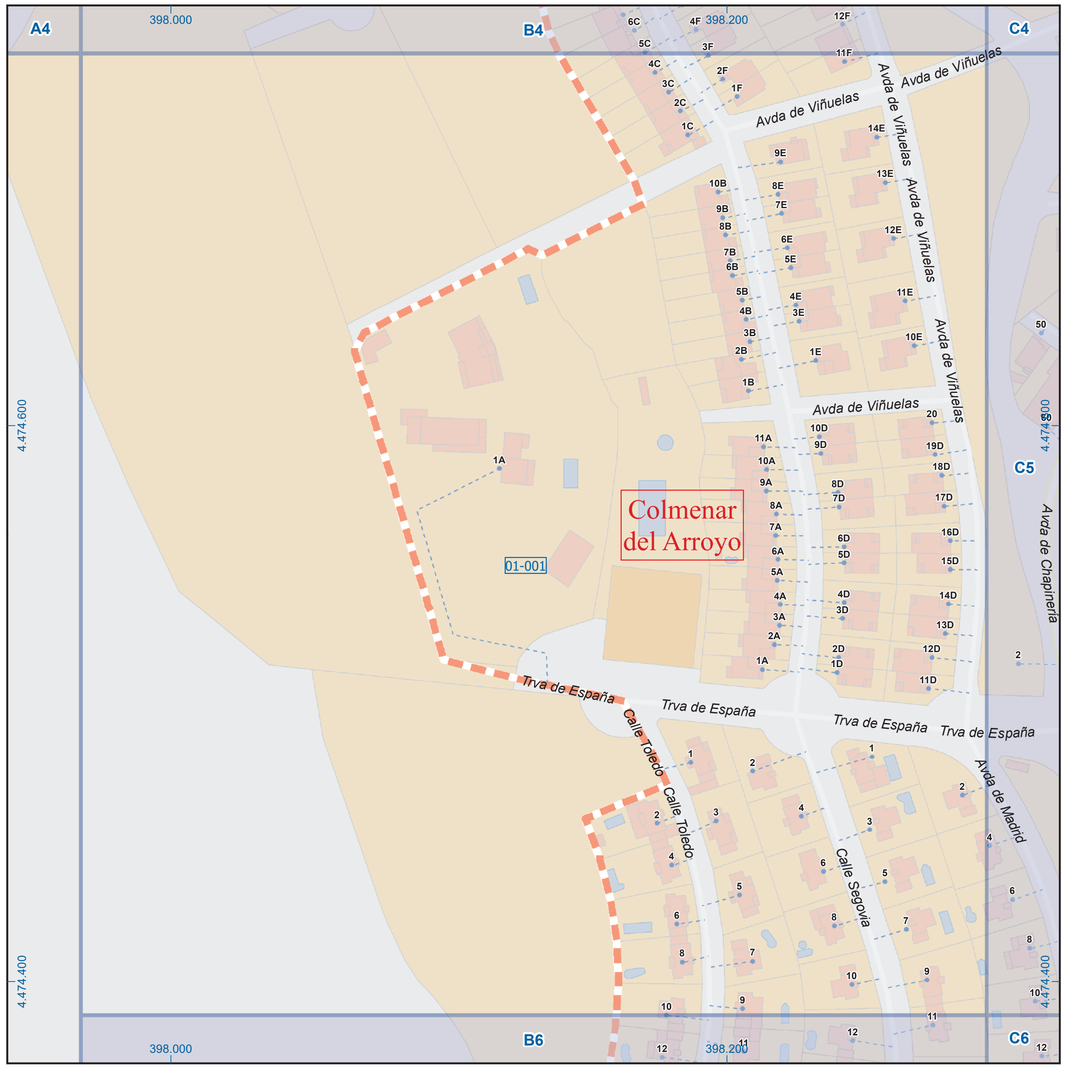

Colmenar del Arroyo

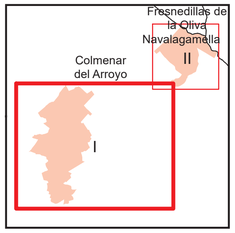

A1	B1	C1	D1	E1	F1	G1	H1
A2	B2	C2	D2	E2	F2	G2	H2
A3	B3	C3	D3	E3	F3	G3	H3
A4	B4	C4	D4	E4	F4	G4	H4
A5	B5	C5	D5	E5	F5	G5	H5
A6	B6	C6	D6	E6	F6	G6	H6

Leyenda

- Meco — perímetro y nombre de núcleo de población
- 01-002 — límite municipal; sección censal
- A-6, M-604, M-608, M-618 — autopistas y autovías; carreteras principales; carreteras secundarias; otras carreteras
- sanidad; ayuntamiento; estación cercanias
- línea de ferrocarril; línea de metro ligero
- boca de metro; estación metro ligero
- 1 — paseillos; número de portal
- Calle — calles; parroquias

Comunidad de Madrid
Dirección General de Economía
CONSEJERÍA DE ECONOMÍA, HACIENDA Y EMPLEO

0 10 20 m
ESCALA GRÁFICA

Mapa I - B5

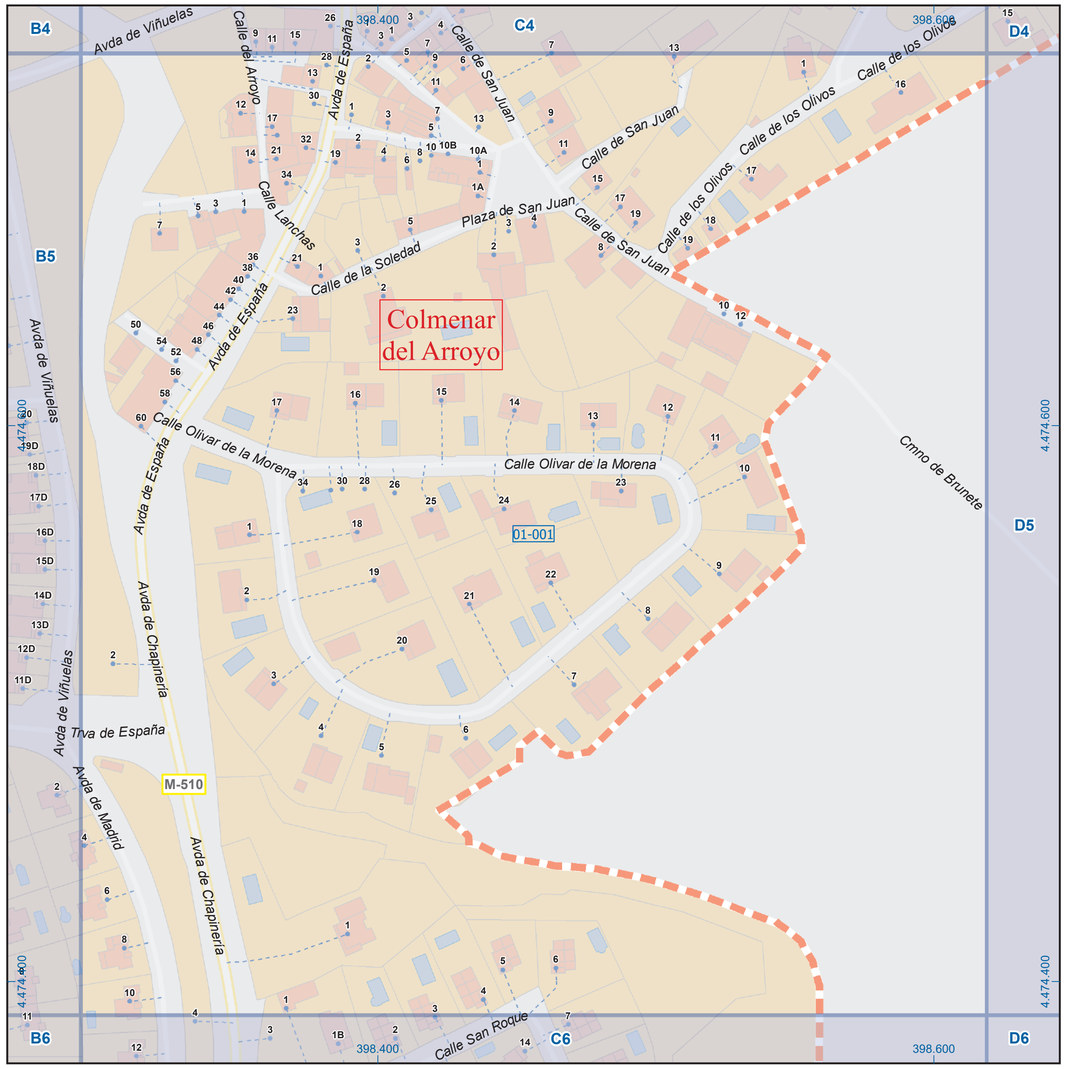

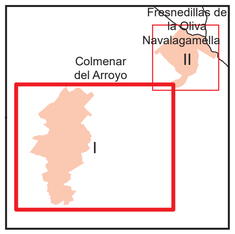

A1	B1	C1	D1	E1	F1	G1	H1
A2	B2	C2	D2	E2	F2	G2	H2
A3	B3	C3	D3	E3	F3	G3	H3
A4	B4	C4	D4	E4	F4	G4	H4
A5	B5	C5	D5	E5	F5	G5	H5
A6	B6	C6	D6	E6	F6	G6	H6

Colmenar del Arroyo

Leyenda

- Meco — perímetro y nombre de núcleo de población
- 01-002 — límite municipal; sección censal
- A-6, M-604 — autopistas y autovías; carreteras principales
- M-608, M-618 — carreteras secundarias; otras carreteras
- sanidad; ayuntamiento; estación cercanias
- línea de ferrocarril; línea de metro ligero
- boca de metro; estación metro ligero
- 1 — paseillos; número de portal
- Calle — calles; parroquias

Comunidad de Madrid
Dirección General de Economía
CONSEJERÍA DE ECONOMÍA, HACIENDA Y EMPLEO

0 10 20 m
ESCALA GRÁFICA

Mapa I - C5

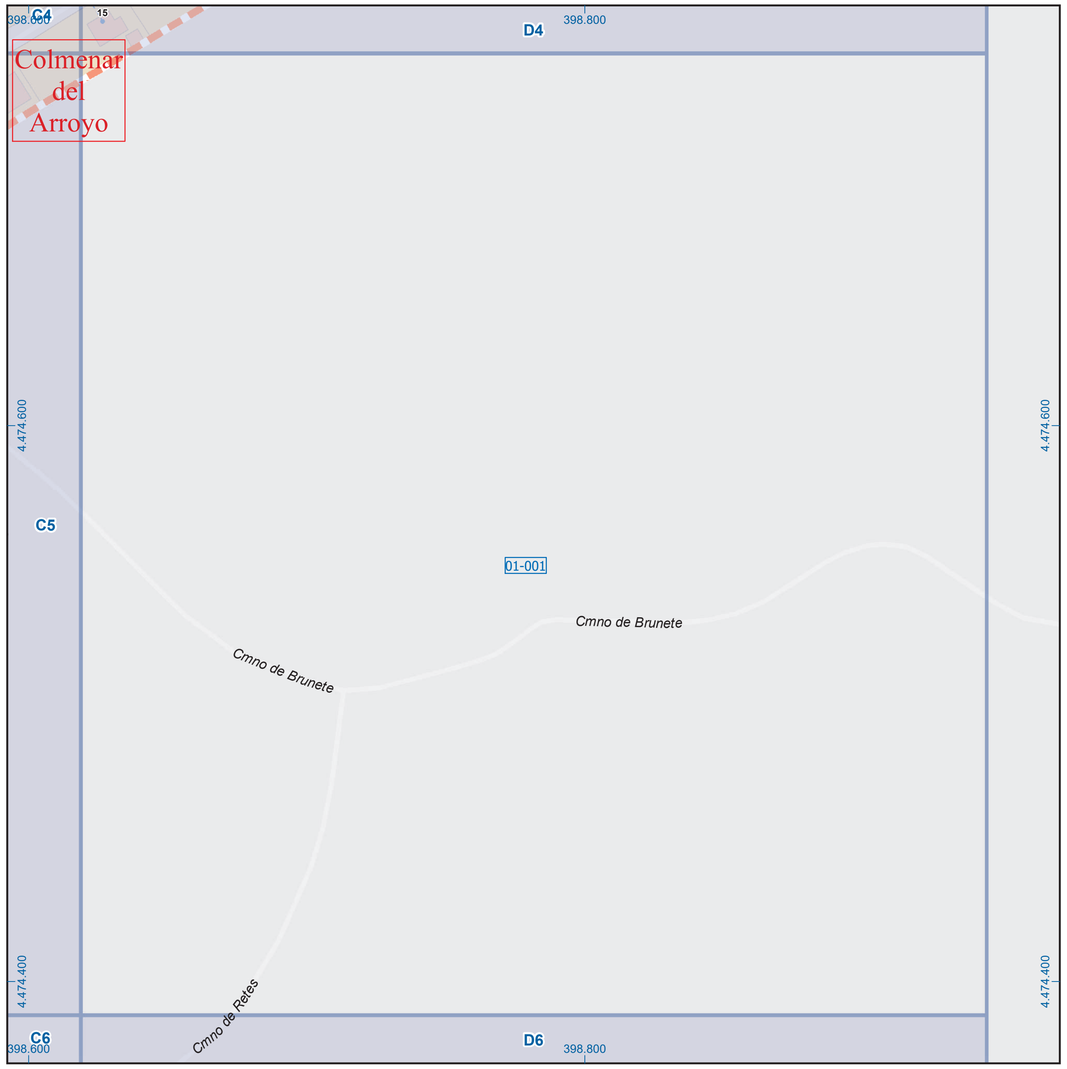

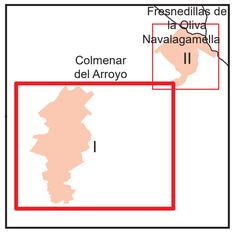

A1	B1	C1	D1	E1	F1	G1	H1
A2	B2	C2	D2	E2	F2	G2	H2
A3	B3	C3	D3	E3	F3	G3	H3
A4	B4	C4	D4	E4	F4	G4	H4
A5	B5	C5	D5	E5	F5	G5	H5
A6	B6	C6	D6	E6	F6	G6	H6

Colmenar del Arroyo

Leyenda

Meco	perímetro y nombre de núcleo de población
01-002	límite municipal; sección censal
A-6 / M-608	autopistas y autovías; carreteras principales
M-604 / M-618	carreteras secundarias; otras carreteras
	sanidad; ayuntamiento; estación cercanias
	línea de ferrocarril; línea de metro ligero
	boca de metro; estación metro ligero
1	paseillos; número de portal
Calle	calles; parroquias

Comunidad de Madrid
Dirección General de Economía
CONSEJERÍA DE ECONOMÍA, HACIENDA Y EMPLEO

0 10 20 m
ESCALA GRÁFICA

Mapa I - D5

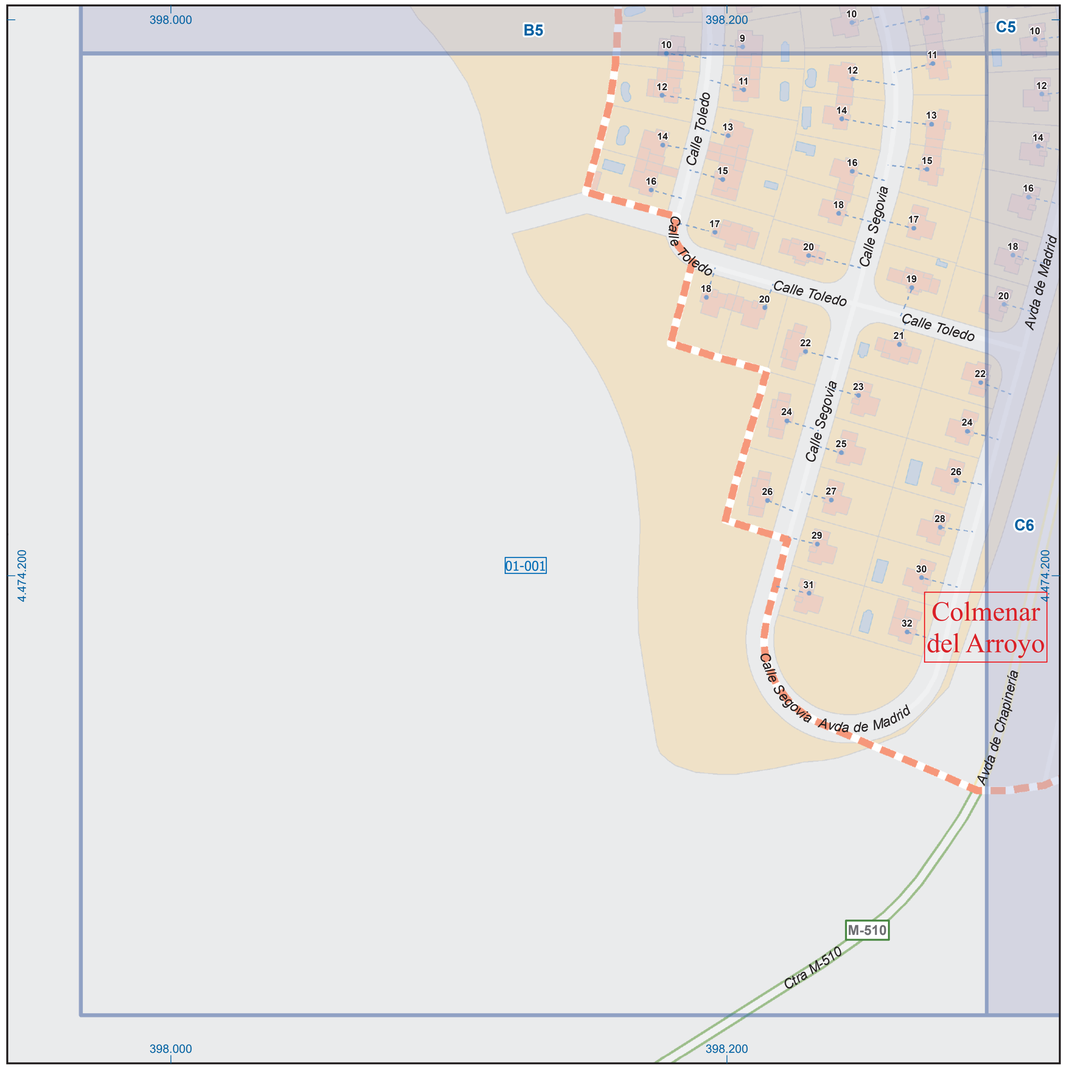

Colmenar del Arroyo

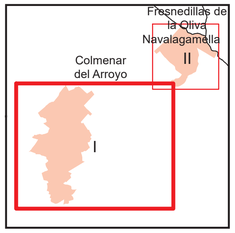

A1	B1	C1	D1	E1	F1	G1	H1
A2	B2	C2	D2	E2	F2	G2	H2
A3	B3	C3	D3	E3	F3	G3	H3
A4	B4	C4	D4	E4	F4	G4	H4
A5	B5	C5	D5	E5	F5	G5	H5
A6	B6	C6	D6	E6	F6	G6	H6

Leyenda

- Meco — perímetro y nombre de núcleo de población
- 01-002 — límite municipal; sección censal
- A-6, M-608 — autopistas y autovías; carreteras principales
- M-604, M-618 — carreteras secundarias; otras carreteras
- sanidad; ayuntamiento; estación cercanias
- línea de ferrocarril; línea de metro ligero
- boca de metro; estación metro ligero
- 1 — paseillos; número de portal
- Calle — calles; parroquias

Comunidad de Madrid
Dirección General de Economía
CONSEJERÍA DE ECONOMÍA, HACIENDA Y EMPLEO

0 10 20 m
ESCALA GRÁFICA

Mapa I - B6

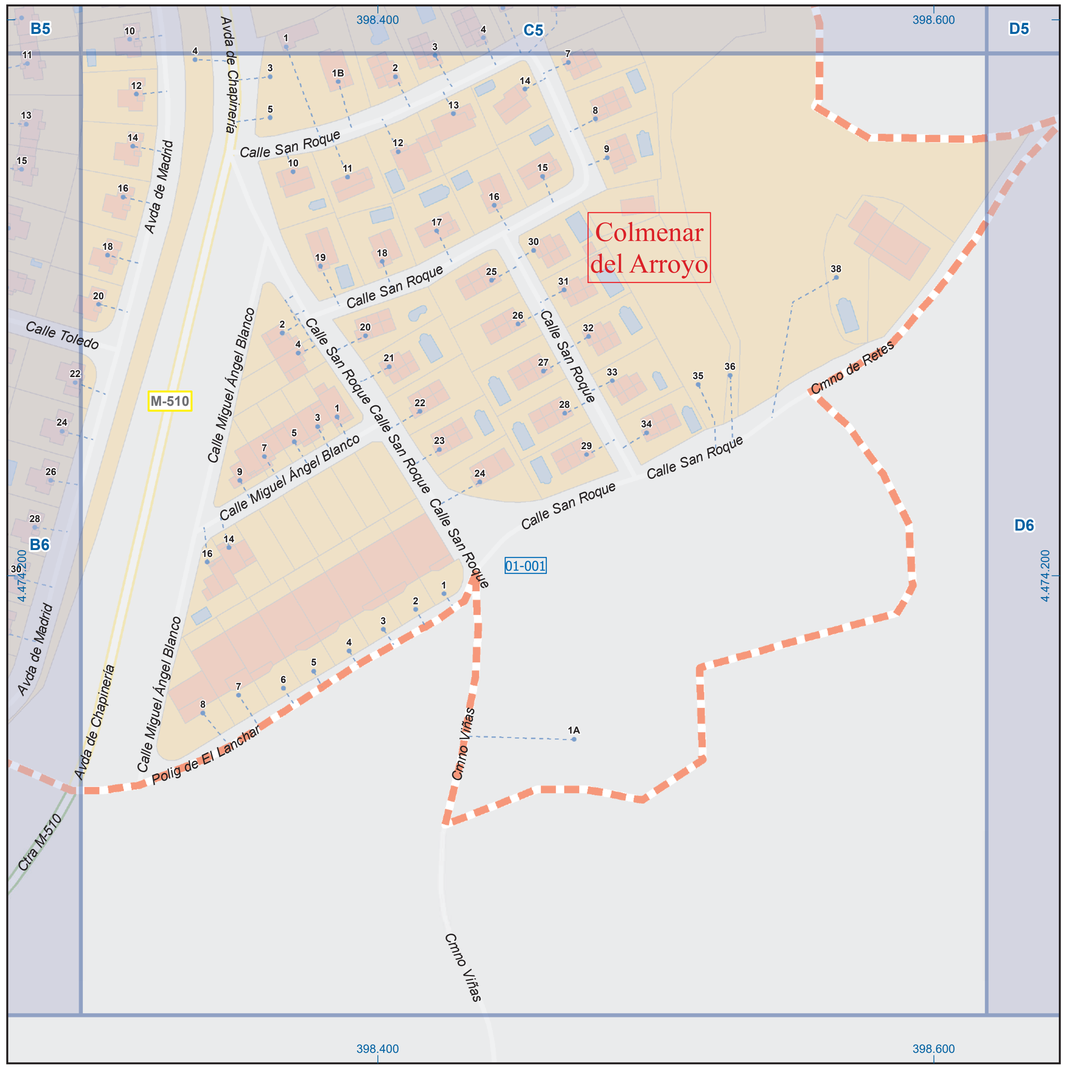

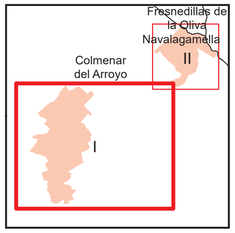

A1	B1	C1	D1	E1	F1	G1	H1
A2	B2	C2	D2	E2	F2	G2	H2
A3	B3	C3	D3	E3	F3	G3	H3
A4	B4	C4	D4	E4	F4	G4	H4
A5	B5	C5	D5	E5	F5	G5	H5
A6	B6	C6	D6	E6	F6	G6	H6

Colmenar del Arroyo

Leyenda

- Meco — perímetro y nombre de núcleo de población
- 01-002 — límite municipal; sección censal
- A-6, M-608 — autopistas y autovías; carreteras principales
- M-604, M-618 — carreteras secundarias; otras carreteras
- sanidad; ayuntamiento; estación cercanias
- línea de ferrocarril; línea de metro ligero
- boca de metro; estación metro ligero
- 1 — paseillos; número de portal
- Calle — calles; parroquias

Comunidad de Madrid
Dirección General de Economía
CONSEJERÍA DE ECONOMÍA, HACIENDA Y EMPLEO

0 10 20 m
ESCALA GRÁFICA

Mapa I - C6



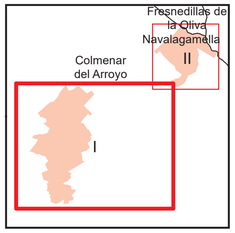

A1	B1	C1	D1	E1	F1	G1	H1
A2	B2	C2	D2	E2	F2	G2	H2
A3	B3	C3	D3	E3	F3	G3	H3
A4	B4	C4	D4	E4	F4	G4	H4
A5	B5	C5	D5	E5	F5	G5	H5
A6	B6	C6	D6	E6	F6	G6	H6

Colmenar del Arroyo

Leyenda

Meco	perímetro y nombre de núcleo de población
01-002	límite municipal; sección censal
A-6 / M-608	autopistas y autovías; carreteras principales
M-604 / M-618	carreteras secundarias; otras carreteras
	sanidad; ayuntamiento; estación cercanias
	línea de ferrocarril; línea de metro ligero
	boca de metro; estación metro ligero
1	paseillos; número de portal
Calle	calles; parroquias

Comunidad de Madrid
Dirección General de Economía
CONSEJERÍA DE ECONOMÍA, HACIENDA Y EMPLEO

0 10 20 m
ESCALA GRÁFICA

Mapa I - D6

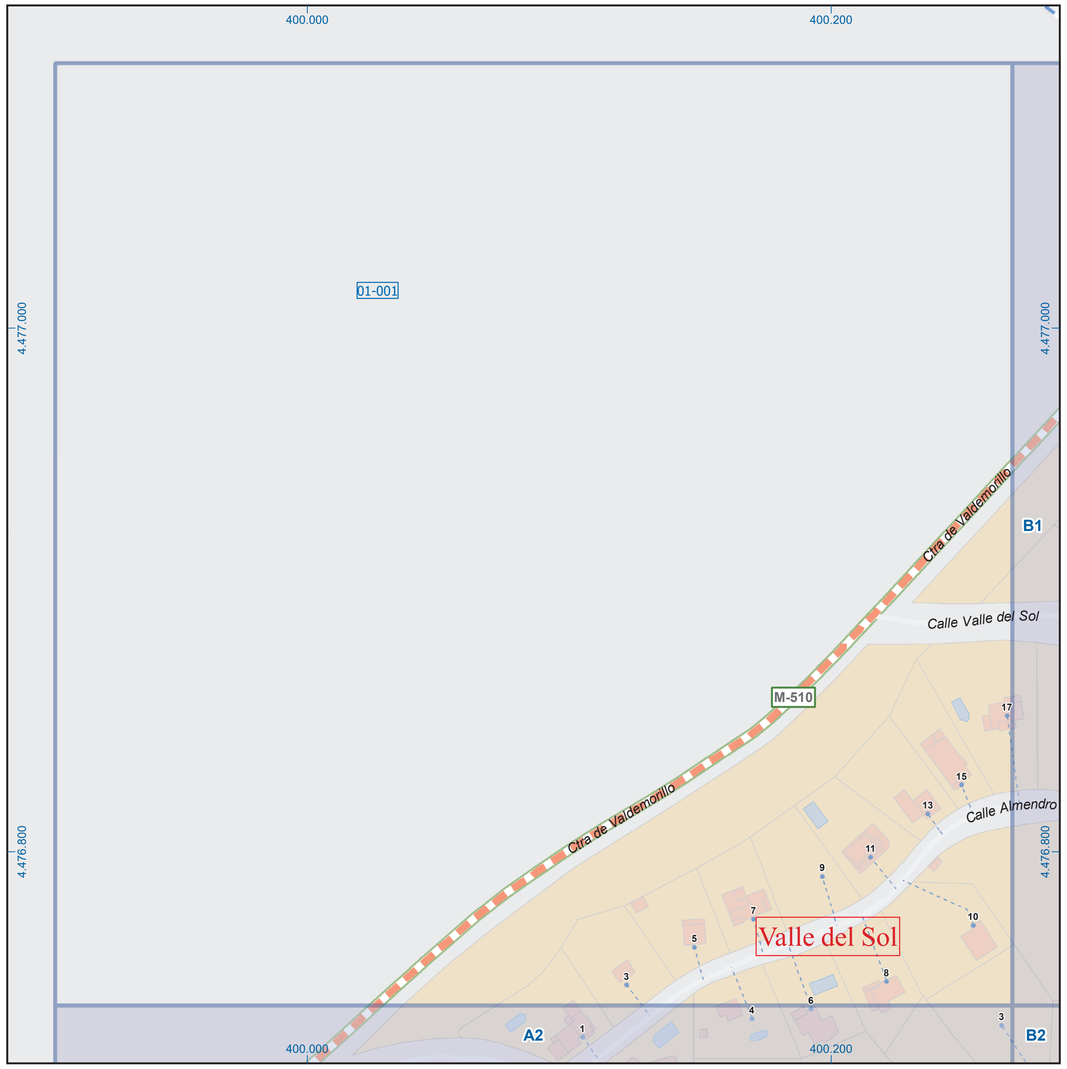

Colmenar del Arroyo

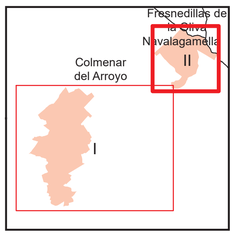

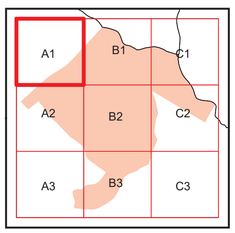

Leyenda

Meco	perímetro y nombre de núcleo de población
01-002	límite municipal; sección censal
A-6 / M-608	autopistas y autovías; carreteras principales
M-604 / M-618	carreteras secundarias; otras carreteras
	sanidad; ayuntamiento; estación cercanias
	línea de ferrocarril; línea de metro ligero
	boca de metro; estación metro ligero
1	paseillos; número de portal
Calle	calles; parroquias

Comunidad de Madrid
Dirección General de Economía
CONSEJERÍA DE ECONOMÍA, HACIENDA Y EMPLEO

0 10 20 m
ESCALA GRÁFICA

Mapa II - A1

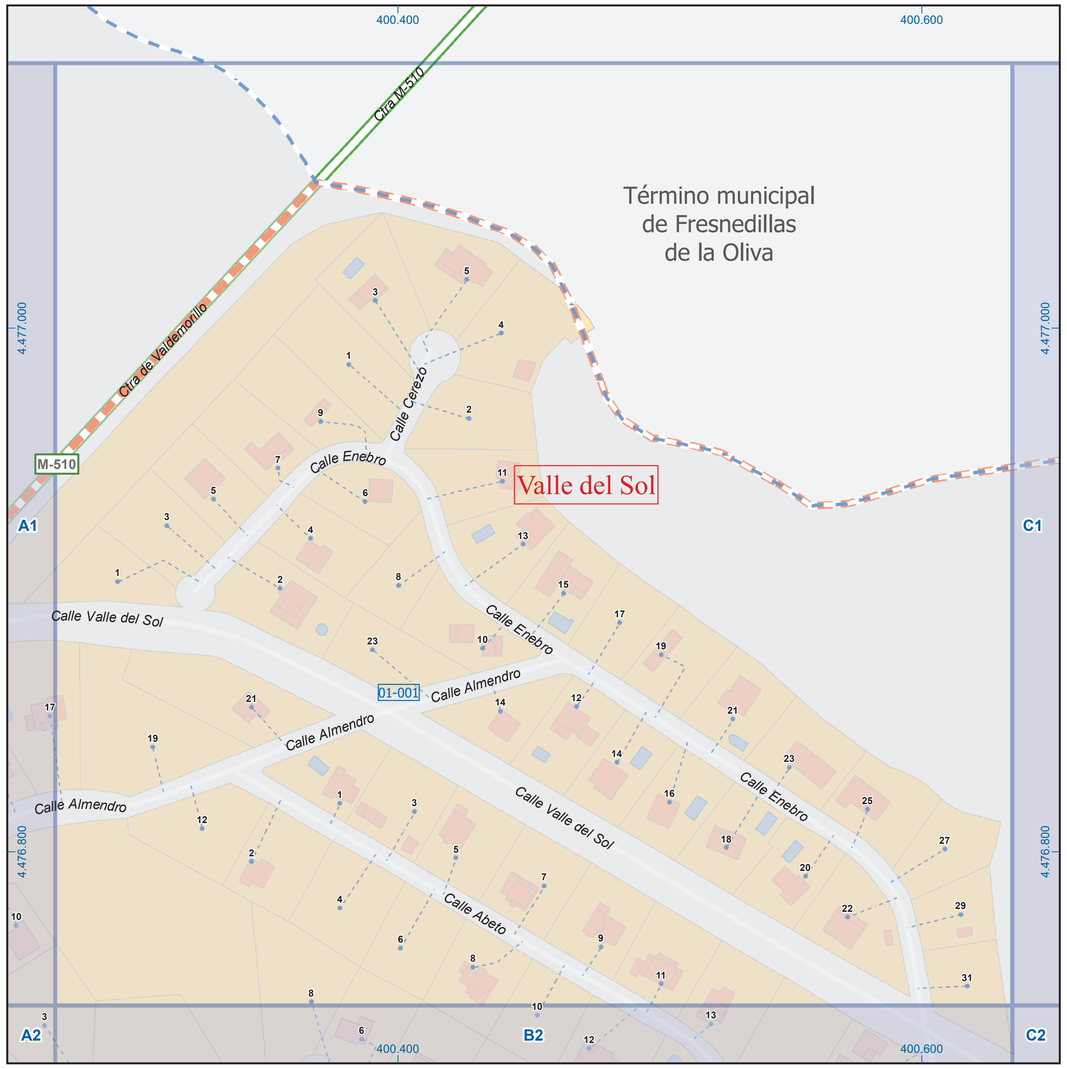

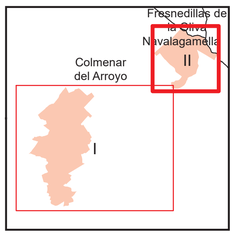

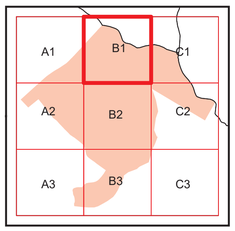

Colmenar del Arroyo

Leyenda

Meco	perímetro y nombre de núcleo de población
01-002	límite municipal; sección censal
A-6 / M-604	autopistas y autovías; carreteras principales
M-608 / M-618	carreteras secundarias; otras carreteras
	sanidad; ayuntamiento; estación cercanias
	línea de ferrocarril; línea de metro ligero
	boca de metro; estación metro ligero
1	paseillos; número de portal
Calle	calles; parroquias

Comunidad de Madrid
Dirección General de Economía
CONSEJERÍA DE ECONOMÍA, HACIENDA Y EMPLEO

0 10 20 m
ESCALA GRÁFICA

Mapa II - B1

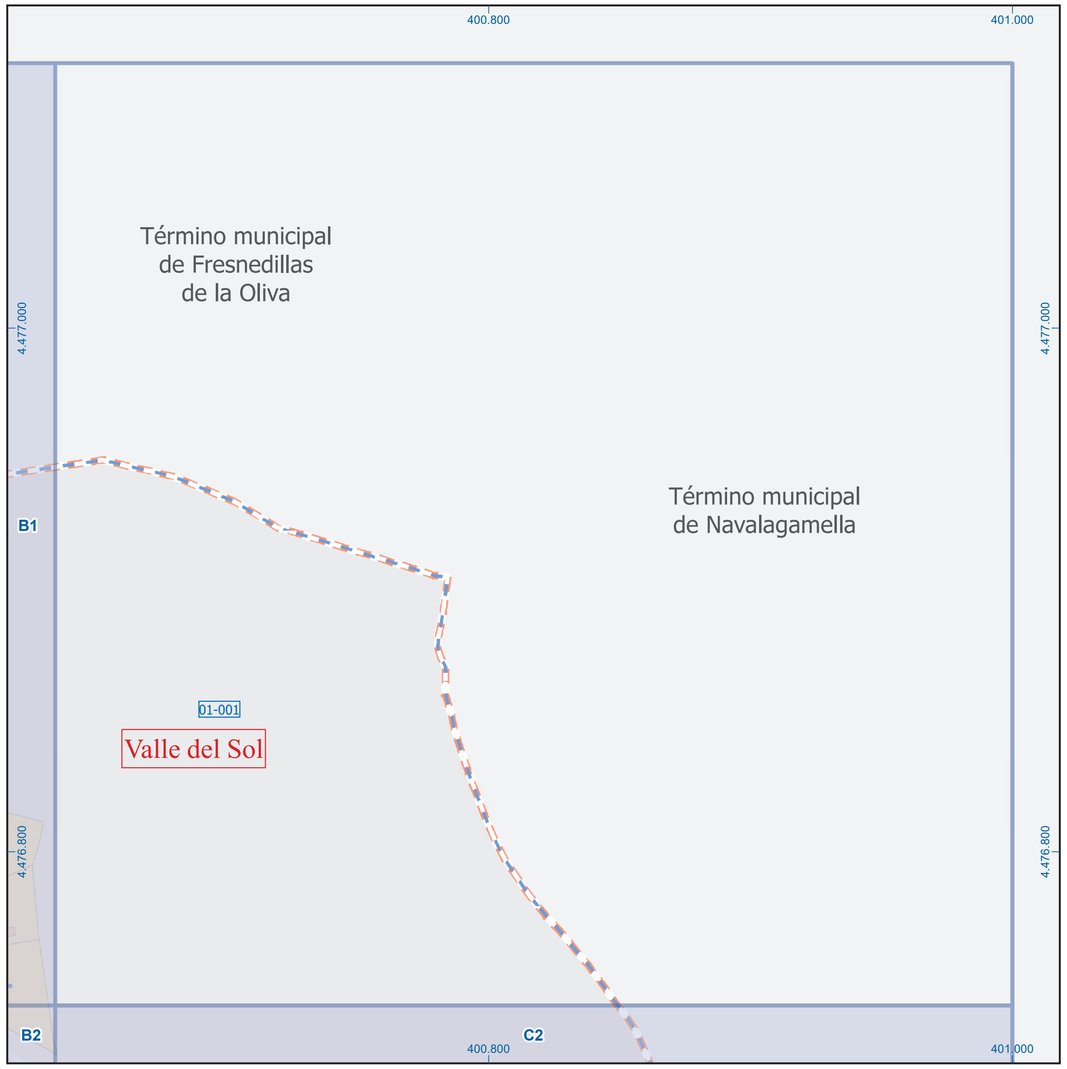

Colmenar del Arroyo

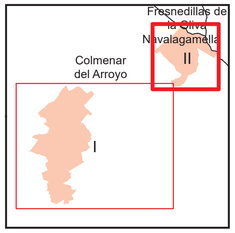

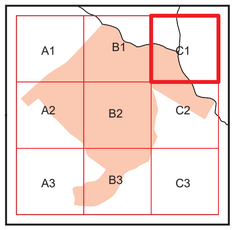

Leyenda

- perímetro y nombre de núcleo de población (Meco)
- límite municipal; sección censal (01-002)
- autopistas y autovías; carreteras principales (A-6, M-608)
- carreteras secundarias; otras carreteras (M-604, M-618)
- sanidad; ayuntamiento; estación cercanias
- línea de ferrocarril; línea de metro ligero
- boca de metro; estación metro ligero
- paseillos; número de portal (1)
- calles; parroquias (Calle)

Comunidad de Madrid
Dirección General de Economía
CONSEJERÍA DE ECONOMÍA, HACIENDA Y EMPLEO

0 10 20 m
ESCALA GRÁFICA

Mapa II - C1

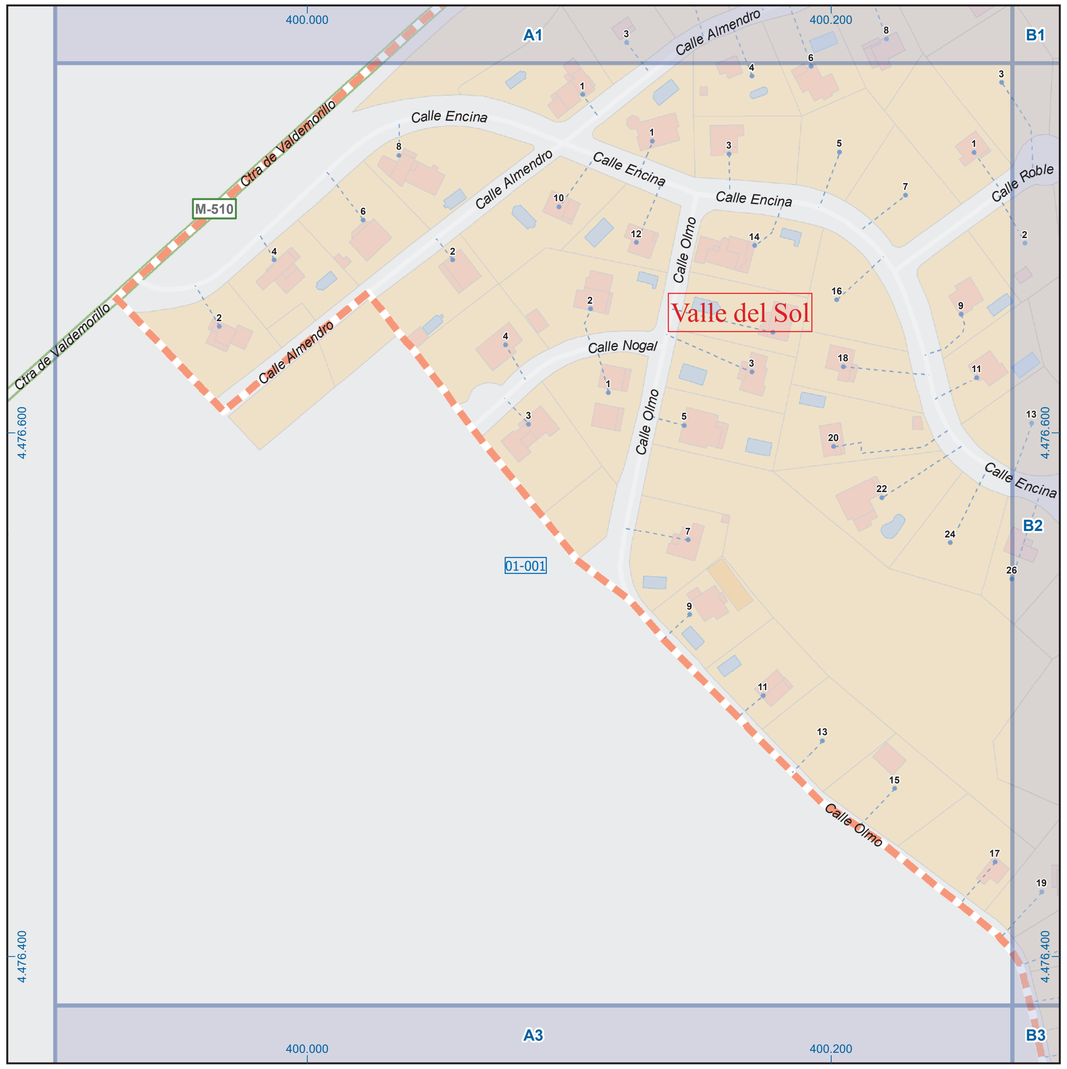

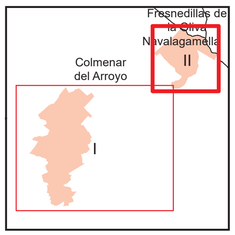

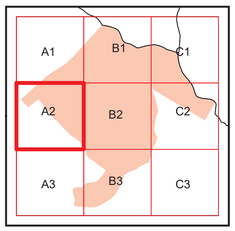

Colmenar del Arroyo

Leyenda

Meco	perímetro y nombre de núcleo de población
01-002	límite municipal; sección censal
A-6 / M-608	autopistas y autovías; carreteras principales
M-604 / M-618	carreteras secundarias; otras carreteras
	sanidad; ayuntamiento; estación cercanias
	línea de ferrocarril; línea de metro ligero
	boca de metro; estación metro ligero
1	paseillos; número de portal
Calle	calles; parroquias

Comunidad de Madrid
Dirección General de Economía
CONSEJERÍA DE ECONOMÍA, HACIENDA Y EMPLEO

0 10 20 m
ESCALA GRÁFICA

Mapa II - A2

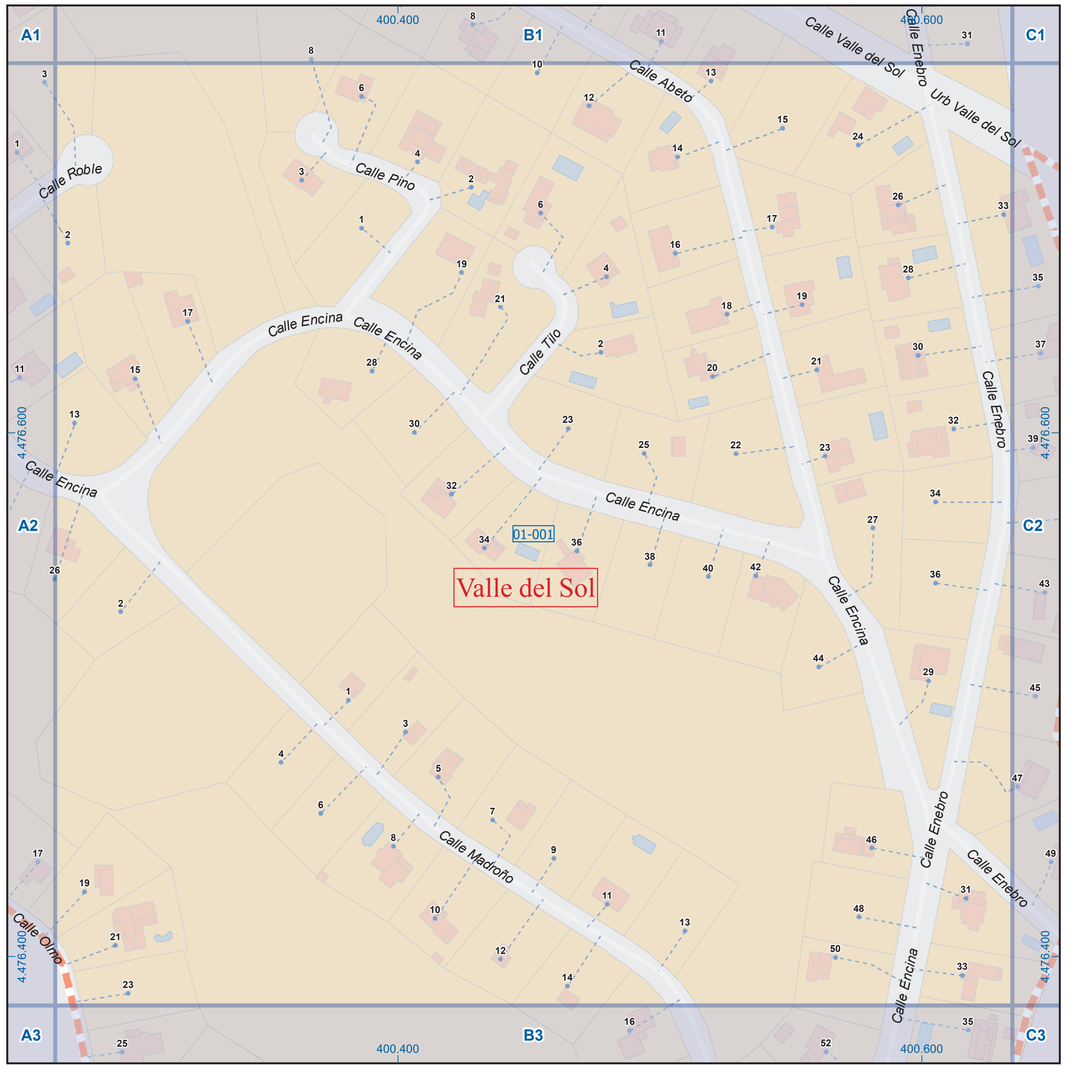

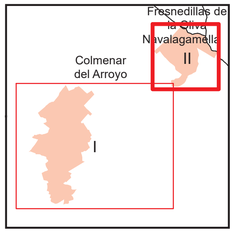

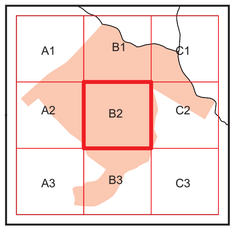

Colmenar del Arroyo

Leyenda

Meco	perímetro y nombre de núcleo de población
01-002	límite municipal; sección censal
A-6 / M-608	autopistas y autovías; carreteras principales
M-604 / M-618	carreteras secundarias; otras carreteras
	sanidad; ayuntamiento; estación cercanias
	línea de ferrocarril; línea de metro ligero
METRO / ML	boca de metro; estación metro ligero
1	paseillos; número de portal
Calle	calles; parroquias

Comunidad de Madrid

Dirección General de Economía
CONSEJERÍA DE ECONOMÍA, HACIENDA Y EMPLEO

0 10 20 m
ESCALA GRÁFICA

Mapa II - B2

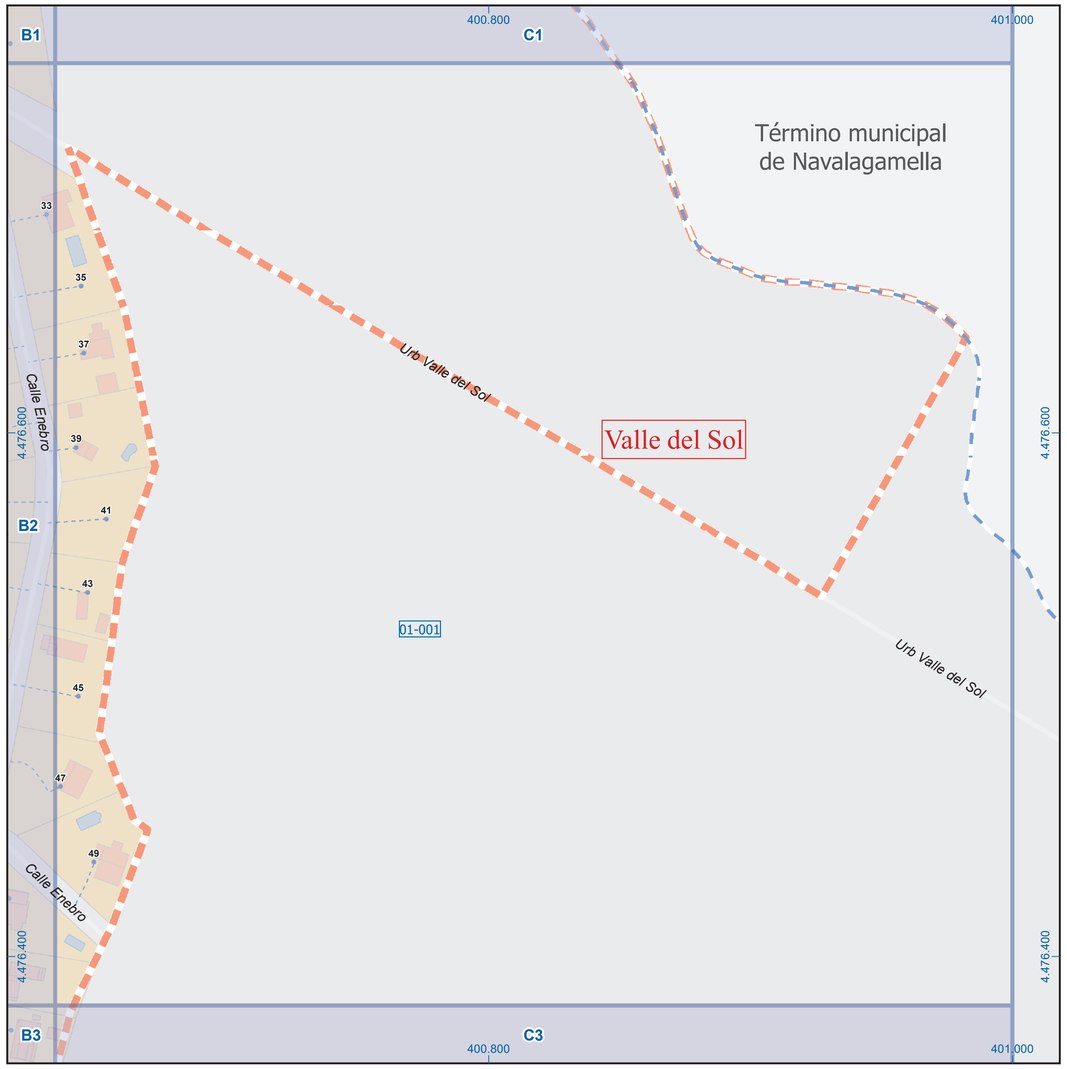

Colmenar del Arroyo

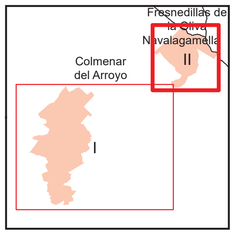

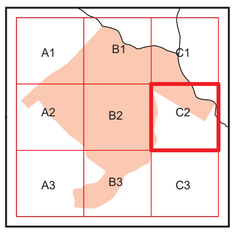

Leyenda

Meco	perímetro y nombre de núcleo de población
01-002	límite municipal; sección censal
A-6 / M-608	autopistas y autovías; carreteras principales
M-604 / M-618	carreteras secundarias; otras carreteras
	sanidad; ayuntamiento; estación cercanias
	línea de ferrocarril; línea de metro ligero
	boca de metro; estación metro ligero
1	paseillos; número de portal
Calle	calles; parroquias

Comunidad de Madrid
Dirección General de Economía
CONSEJERÍA DE ECONOMÍA, HACIENDA Y EMPLEO

0 10 20 m
ESCALA GRÁFICA

Mapa II - C2

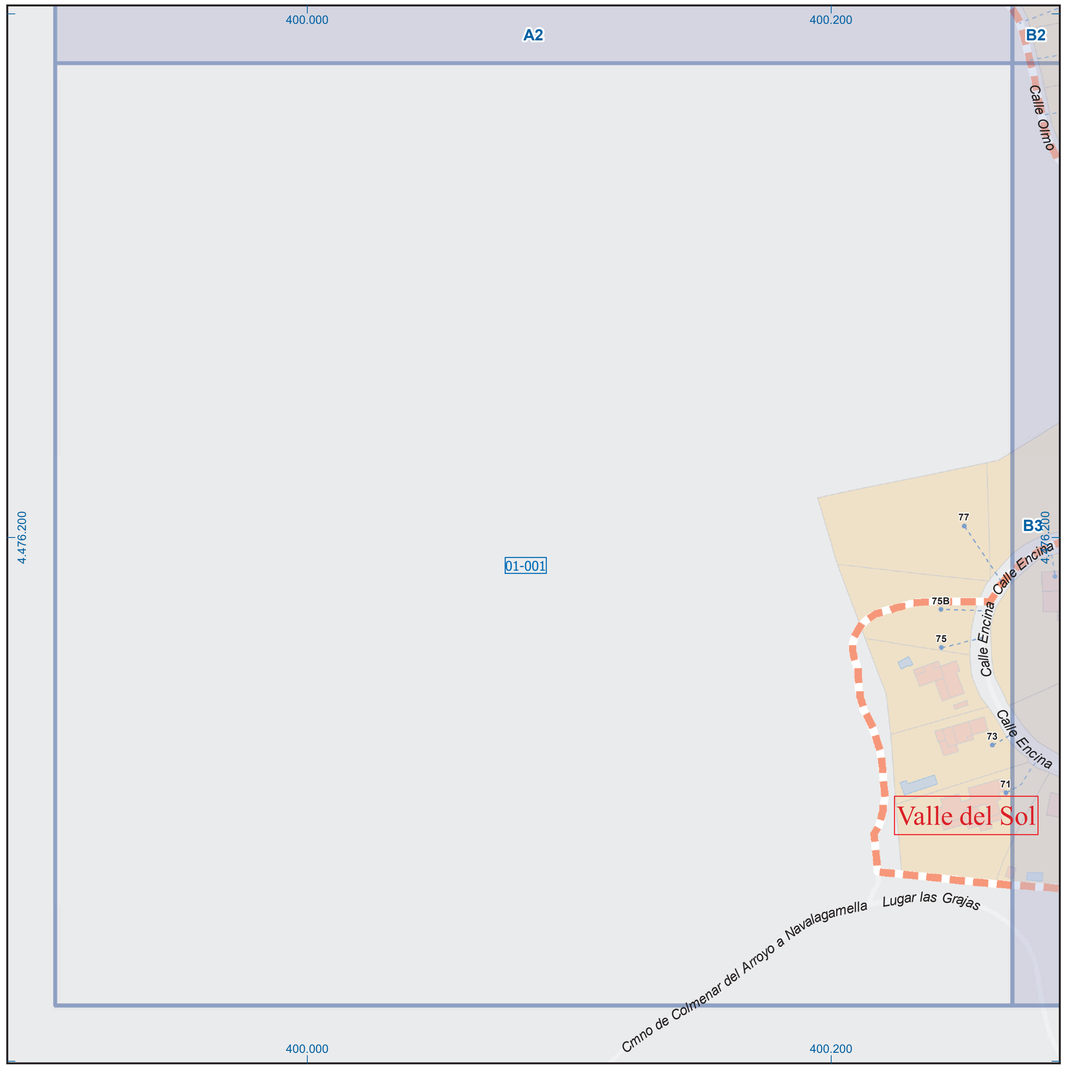

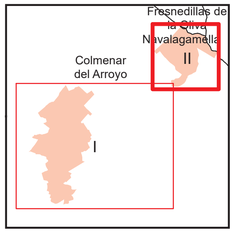

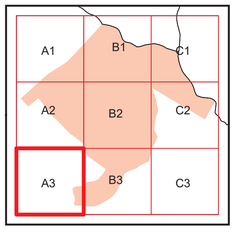

Colmenar del Arroyo

Leyenda

Meco	perímetro y nombre de núcleo de población
01-002	límite municipal; sección censal
A-6 / M-608	autopistas y autovías; carreteras principales
M-604 / M-618	carreteras secundarias; otras carreteras
	sanidad; ayuntamiento; estación cercanias
	línea de ferrocarril; línea de metro ligero
METRO / ML	boca de metro; estación metro ligero
1	paseillos; número de portal
Calle	calles; parroquias

Comunidad de Madrid

Dirección General de Economía
CONSEJERÍA DE ECONOMÍA, HACIENDA Y EMPLEO

0 10 20 m
ESCALA GRÁFICA

Mapa II - A3

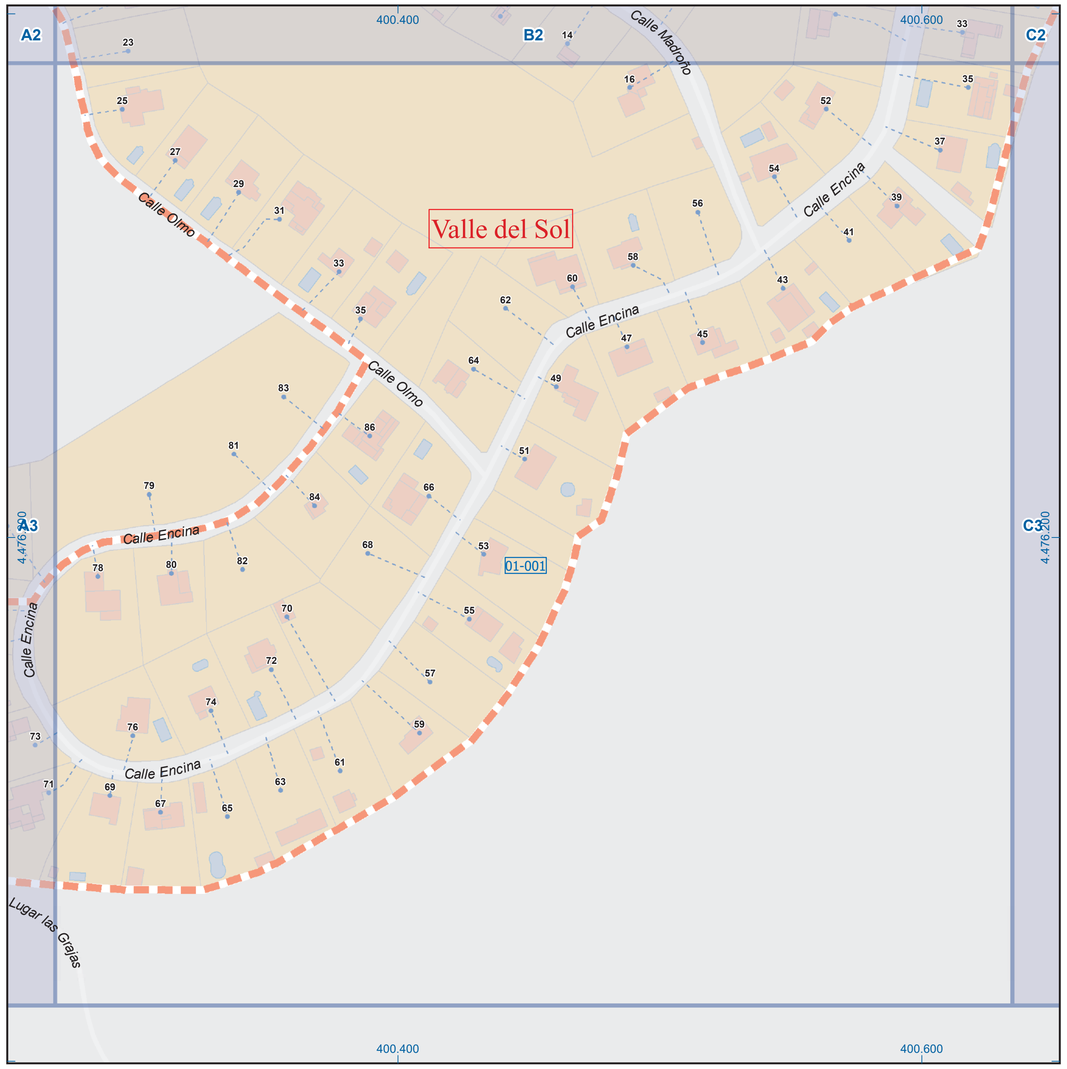

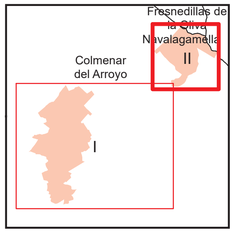

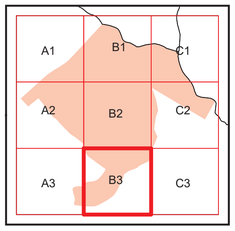

Colmenar del Arroyo

Leyenda

Meco	perímetro y nombre de núcleo de población
01-002	límite municipal; sección censal
A-6 / M-608	autopistas y autovías; carreteras principales
M-604 / M-618	carreteras secundarias; otras carreteras
	sanidad; ayuntamiento; estación cercanias
	línea de ferrocarril; línea de metro ligero
METRO / ML	boca de metro; estación metro ligero
1	paseillos; número de portal
Calle	calles; parroquias

Comunidad de Madrid
Dirección General de Economía
CONSEJERÍA DE ECONOMÍA, HACIENDA Y EMPLEO

0 10 20 m
ESCALA GRÁFICA

Mapa II - B3

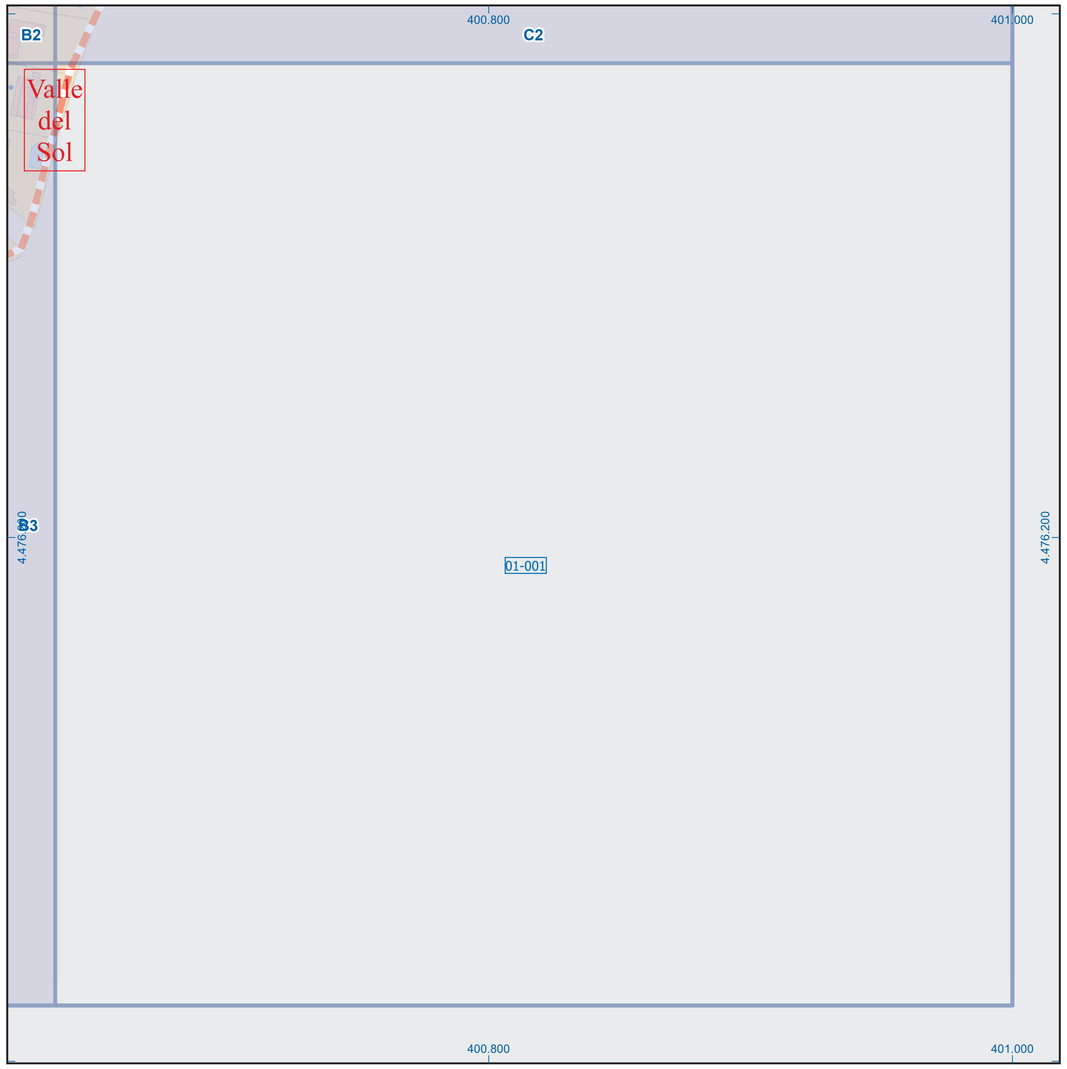

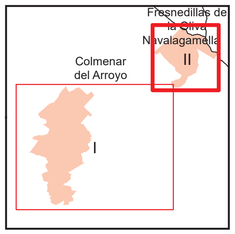

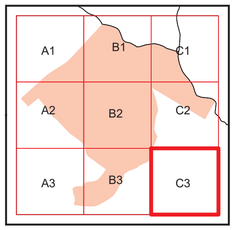

Colmenar del Arroyo

Leyenda

Meco	perímetro y nombre de núcleo de población
01-002	límite municipal; sección censal
A-6 / M-608	autopistas y autovías; carreteras principales
M-604 / M-618	carreteras secundarias; otras carreteras
	sanidad; ayuntamiento; estación cercanias
	línea de ferrocarril; línea de metro ligero
	boca de metro; estación metro ligero
1	paseillos; número de portal
Calle	calles; parroquias

Comunidad de Madrid

Dirección General de Economía
CONSEJERÍA DE ECONOMÍA, HACIENDA Y EMPLEO

0 10 20 m
ESCALA GRÁFICA

Mapa II - C3