

Soto del Real



Navac

PLANO CALLE

El Boalo

Manzanares El Real

El Boalo

Moralzarzal

Becerril de la Sierra

Colmenar Viejo

Collado Villalba

Hoyo de Manzanares



Dirección General de Economía
CONSEJERÍA DE ECONOMÍA,
HACIENDA Y EMPLEO

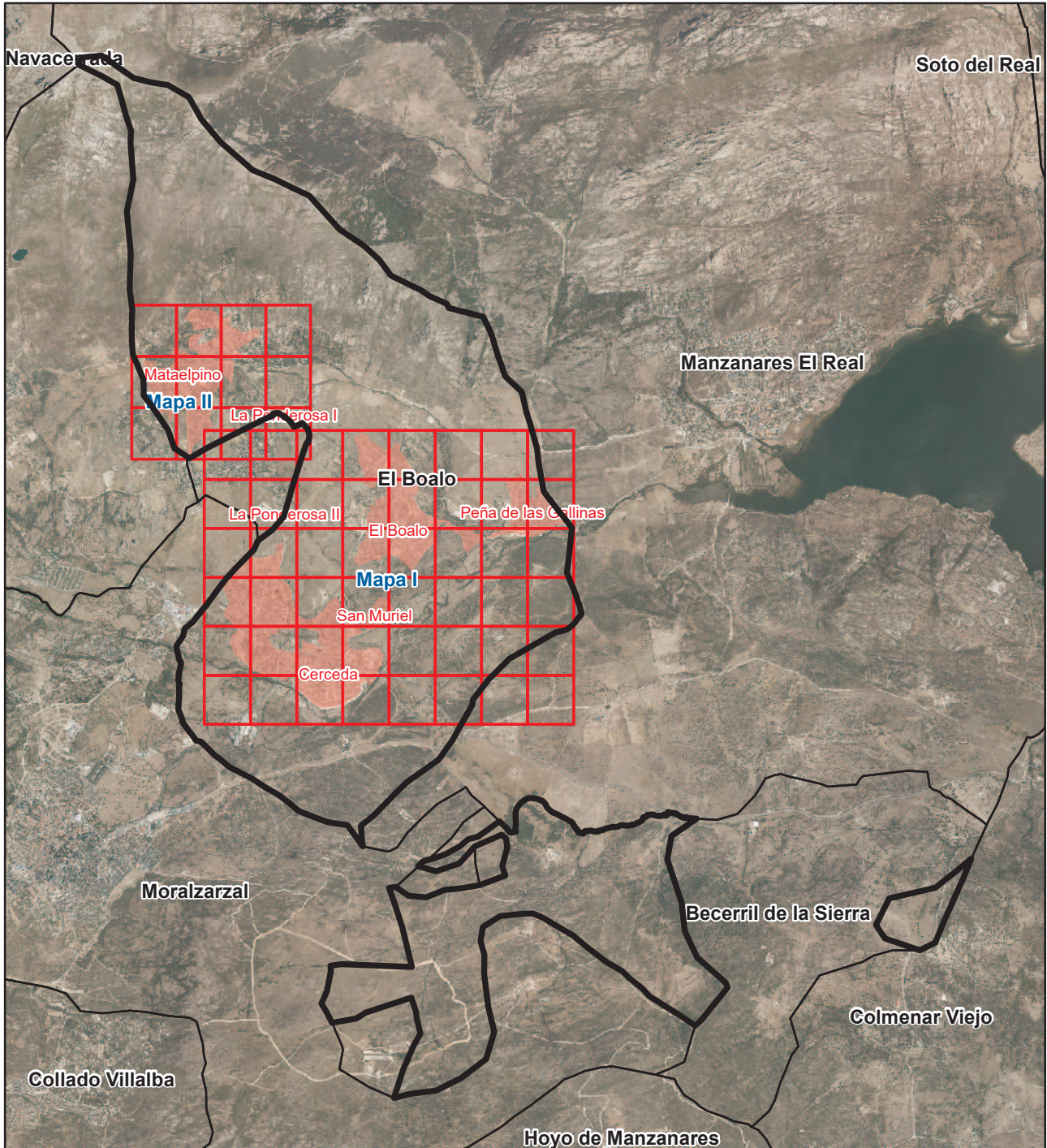
2022

Galapagar



ESQUEMA DE DISTRIBUCIÓN DEL CALLEJERO POR PLANOS

El Boalo



Literal de Vía	Numeración		Mapa	Hojas
	Desde	Hasta		
Jdín de los Abedules			I	B3
Jdín de los Abedules	1	4	I	B3
Jdín de los Abedules	5	9	I	B3
Jdín de los Abetos	1	8	I	A5
Jdín de las Acacias	1	6	I	B4
Jdín del Acebo	1	3	I	B4
Calle del Águila	1	19	II	B2
Calle del Águila	2	14	II	B2
Jdín de las Águilas	1	5	I	A3
Jdín de los Álamos	1	4	I	A4
Jdín de los Álamos	5	7	I	A4
Jdín de los Albatros	1	3	I	B4
Jdín de los Almendros	1	7	I	A4
Jdín de las Alondras	1	9	I	A3
Jdín de las Amapolas	1	4	I	A3
Jdín de las Amapolas	5	7	I	A3
Calle Andrés Segovia			II	B1
Calle Andrés Segovia	1	41	II	B1
Calle Andrés Segovia	2	10	II	B1
Calle Andrés Segovia	16	24	II	B1
Calle del Arce	1	15	I	B5
Calle del Arce	2	6	I	B5
Jdín de las Ardillas	1	3	I	B4
Jdín de las Ardillas	4	7	I	B4
Calle Arroyo Alto	1	8	II	C1
Calle Arroyo Alto	9	19	II	C1
Calle Arroyo Bajo	20	25	II	C2
Calle Arroyo Bajo	26	27	II	C2
Calle Arroyo Gargantilla	1	53	II	C2
Calle Arroyo Gargantilla	2	32	II	C2
Calle Arroyo las Callejas	1	25	II	C2
Calle Arroyo las Callejas	2	24	II	C2
Calle de los Arroyos	4	10	II	B1
Calle de los Arroyos	5	5	II	B1
Calle de la Atalaya			I	D1
Calle de la Atalaya	3	5	I	D1
Calle de la Atalaya	8	8	I	D1
Calle de la Audiencia	1	23	I	E2
Calle de la Audiencia	2	24	I	E2
Jdín de los Avellanos	1	8	I	B3
Calle del Barrero	1	11	I	D1
Calle del Barrero	2	6	I	D1

Literal de Vía	Numeración		Mapa	Hojas
	Desde	Hasta		
Calle de Becerril	1	13	I	C5
Calle de Becerril	2	4	I	C5
Calle de Becerril	31	33	I	B5
Calle del Berrocal			I	D2
Calle del Berrocal	2	20	I	D2
Calle del Berrocal	7	9	I	D2
Cmno de Boalo a Manzanares	1	7	I	E2
Cmno de Boalo a Manzanares	2	2	I	E2
Avda del Boalo	4	50	II	D3
Calle de la Bola del Mundo	1	9	I	D2
Calle de la Bola del Mundo	2	10	I	D2
Jdín de los Brezos	1	2	I	B4
Cmno Campuzano			I	H2
Cmno Campuzano	1	1	I	H2
Calle de Canencia	1	7	I	C5
Calle de Canencia	2	2	I	C5
Avda de los Canteros			I	C5
Avda de los Canteros	1	49	I	C5
Avda de los Canteros	2	10	I	C5
Avda de los Canteros	10	46	I	C5
Avda de los Canteros	52	56	I	B5
Avda de los Canteros	55	55	I	B5
Avda de los Canteros	64	64	I	B6
Avda de los Canteros	64	66	I	B6
Calle de la Cañada	1	9	I	E1
Calle de la Cañada	2	6	I	E1
Calle de Carmen Martín Gaité			I	E1
Calle de Carmen Martín Gaité	2	8	I	E1
Jdín de los Castaños	1	10	I	A4
Jdín de los Castores	1	4	I	B4
Jdín de los Castores	5	7	I	B4
Jdín de los Cedros	1	4	I	A4
Jdín de los Cedros	5	7	I	A4
Cmno del Cementerio	1	3	I	E2
Cmno del Cementerio	2	4	I	E2
Avda Central			I	B4
Avda Central			I	B3
Avda Central			I	A5
Avda Central	1	1	I	A5
Avda Central	2	2	I	A5
Avda Central	6	6	I	A4
Avda Central	7	7	I	A4
Avda Central	9	27	I	B4
Avda Central	10	26	I	B4
Avda Central	30	34	I	B3

Literal de Vía	Numeración		Mapa	Hojas
	Desde	Hasta		
Avda Central	31	41	I	B3
Calle de la Cera	1	7	I	E1
Calle de la Cera	2	10	I	E1
Calle de la Cerca de Salvador			II	B1
Calle de la Cerca de Salvador	23	31	II	B1
Calle de las Cercas	1	3	I	E2
Calle de las Cercas	2	4	I	E2
Ctra de Cerceda a Manzanares			I	H2
Ctra de Cerceda a Manzanares			I	G3
Ctra de Cerceda a Manzanares			I	G2
Ctra de Cerceda a Manzanares	1	9	I	G2
Ctra de Cerceda a Manzanares	2	4	I	G3
Ctra de Cerceda a Manzanares	10	10	I	G2
Ctra de Cerceda a Manzanares	13	19	I	H2
Ctra de Cerceda a Manzanares	14	16	I	H2
Jdín de los Cerezos	1	8	I	A4
Calle del Cerrillo Altillo	7	7	II	A3
Calle del Cerrillo Altillo	10	10	II	A3
Calle Cerrillo de la Ermita			I	F3
Calle Cerrillo de la Ermita	1	4	I	F3
Calle Cerrillo de la Ermita	5	7	I	F3
Calle Cerrillo de la Ermita	8	17	I	F3
Calle Cerrillo de la Ermita	11	11	I	F3
Calle Cerrillo de la Ermita	18	19	I	F3
Calle Cerrillo de la Ermita	20	20	I	F3
Calle Cerrillo de la Ermita	21	22	I	F3
Calle del Cerrillo del Caño			I	C6
Calle del Cerrillo del Caño	1	29	I	C6
Calle del Cerrillo del Caño	2	22	I	C6
Calle de los Cerrillos	2	6	II	B2
Calle del Cerro	2	6	I	E2
Calle del Cerro	5	9	I	D2
Calle del Cerro	18	22	I	D2
Avda de los Cierros	2	18	I	D1
Jdín de los Ciervos	1	3	I	B4
Jdín de las Cigüeñas	4	6	I	A3
Jdín de los Ciruelos	1	7	I	A4
Jdín de los Cisnes	1	8	I	B4
Jdín de los Claveles	1	4	I	B4
Jdín de los Claveles	5	7	I	B4
Calle de Colmenar	1	15	I	C5
Calle de Colmenar	2	16	I	C5
Vía del Comercio	2	2	I	C5
Plaza de la Constitución	1	1	I	E2
Plaza de la Constitución	2	13	I	E2

Literal de Vía	Numeración		Mapa	Hojas
	Desde	Hasta		
Plaza de la Constitución	11	11	I	E2
Jdín de los Corzos	1	3	I	B4
Calle de Cotos	1	11	I	C4
Calle de Cotos	2	10	I	C4
Plaza del Cristo	1	1	I	C5
Calle de las Cuarramillas	1	23	I	D3
Calle de las Cuarramillas	2	26	I	D3
Calle Cuerda Larga	7	25	I	D3
Calle Cuerda Larga	8	26	I	D3
Calle del Cura			I	E2
Calle del Cura	1	13	I	E2
Calle del Cura	2	8	I	E2
Calle del Chaparral	1	9	I	D2
Calle del Chaparral	2	8	I	D2
Calle de la Charca Verde	1	29	I	C4
Calle de la Charca Verde	2	46	I	C4
Calle del Charcón	1	13	I	E2
Calle del Charcón	2	24	I	E2
Calle de los Chopos	3	15	I	D4
Calle de los Chopos	4	16	I	D4
Jdín de los Chopos	1	7	I	B4
Trva Chorrera	1	5	II	C1
Trva Chorrera	6	10	II	C1
Calle Chorreta			II	C1
Calle Chorreta	1	29	II	C1
Calle Chorreta	2	12	II	C1
Calle Dalí			I	E3
Calle Dalí	1	15	I	E3
Calle Dalí	2	18	I	E3
Calle de las Damas	1	13	I	C5
Calle de las Damas	2	12	I	C5
Avda Dehesa de la Villa	3	5	I	A5
Avda Dehesa de la Villa	10	10	I	A5
Avda Dehesa de la Villa	21	33	I	A5
Calle del Depósito			I	B5
Calle del Depósito	1	3	I	B5
Calle del Depósito	2	4	I	B5
Trva del Desaceral	1	3	I	F3
Trva del Desaceral	2	8	I	F3
Calle de Doña Irene	1	43	II	B2
Calle de Doña Irene	2	38	II	B2
Calle de Doña Isabel			II	B2
Calle de Doña Isabel	1	13	II	B2
Calle de Doña Isabel	2	56	II	B2
Calle del Ejido	1	21	I	D1

Literal de Vía	Numeración		Mapa	Hojas
	Desde	Hasta		
Calle del Ejido	2	18	I	D1
Calle de El Greco			I	F2
Calle de El Greco	8	8	I	F2
Calle de El Greco	11	15	I	F2
Calle de la Encina	1	3	I	E2
Calle de la Encina	2	14	I	E2
Jdin de las Encinas			I	B4
Jdin de las Encinas	1	9	I	B4
Calle de los Enebros	1	15	II	A2
Jdin de los Enebros	1	3	I	A4
Jdin de los Enebros	4	7	I	A4
Calle Enrique Granados	2	18	II	B2
Calle Enrique Granados	3	3	II	B2
Plaza de España	1	1	II	C1
Plaza de España	2	4	II	C1
Plaza de España	5	8	II	C1
Jdin del Espliego	1	3	I	B4
Calle de la Estrella	1	1	I	A3
Calle de la Estrella	2	2	I	A3
Calle de la Estrella	5	5	I	A4
Calle de la Estrella	10	12	I	A4
Jdin del Eucalipto	1	3	I	B4
Jdin de los Faisanes	1	4	I	B4
Jdin de los Faisanes	5	8	I	B4
Trva de la Fragua	2	4	I	C5
Calle de los Fresnos			I	D4
Calle de los Fresnos	3	21	I	D4
Calle de los Fresnos	4	16	I	D4
Calle de los Fresnos	34	40	I	D4
Calle de los Fresnos	49	55	I	D4
Jdin de los Fresnos	1	8	I	B4
Calle Frontal	9	15	II	B1
Calle Frontal	18	30	II	B1
Praje el Frontal	29	29	II	A1
Trva del Frontal	1	5	II	B1
Trva del Frontal	2	4	II	B1
Calle de la Fuenfría	1	5	I	C4
Calle de la Fuenfría	2	4	I	C4
Calle de la Fuente el Egido	1	9	I	D1
Calle de la Fuente el Egido	2	10	I	D1
Calle de la Fuente	1	7	I	E2
Calle de la Fuente	2	10	I	E2
Calle de la Fuente	12	28	I	D2
Trva de la Fuente	1	1	I	E2
Trva de la Fuente	2	6	I	E2

Literal de Vía	Numeración		Mapa	Hojas
	Desde	Hasta		
Jdín de las Gacelas	1	4	I	B4
Jdín de las Gacelas	5	9	I	B4
Calle del Gamo	1	11	II	B2
Calle del Gamo	2	14	II	B2
Jdín de los Gamos	1	3	I	B4
Jdín de los Gamos	4	7	I	B4
Calle de los Ganaderos	2	18	II	A2
Calle de los Ganaderos	11	31	II	A2
Calle de García Lorca	1	23	I	C6
Calle de García Lorca	2	16	I	C6
Jdín de las Gardenias	1	4	I	A4
Jdín de las Gardenias	5	7	I	A4
Jdín de las Garzas	1	4	I	B4
Jdín de las Garzas	5	8	I	B4
Jdín de las Gaviotas	9	9	I	A3
Jdín de los Geranios	1	3	I	B4
Jdín de los Geranios	4	4	I	B4
Jdín de los Gladiolos	1	4	I	B4
Jdín de los Gladiolos	5	7	I	B4
Calle Gloria Fuertes			I	C5
Calle Gloria Fuertes	1	29	I	C5
Calle Gloria Fuertes	2	12	I	C5
Calle Goya	2	24	I	E2
Calle Goya	7	25	I	E2
Calle Goya	71	113	I	E3
Calle Goya	72	106	I	E3
Calle del Granito	1	1	I	D5
Calle del Granito	2	14	I	D5
Calle del Granito	15	18	I	D5
Calle de la Granja			I	C6
Calle de la Granja	1	11	I	C6
Calle de Guadarrama	1	11	I	C5
Calle de Guadarrama	2	10	I	C5
Calle del Guerrero			II	B2
Calle del Guerrero			II	A2
Calle del Guerrero	2	14	II	B2
Calle del Guerrero	16	20	II	A2
Calle del Guerrero	27	29	II	A2
Calle Herrén Nueva	3	3	I	E1
Calle Herrén Nueva	12	44	I	E1
Calle de la Higuera	4	16	II	C1
Calle de la Higuera	5	17	II	C1
Calle del Huerto	1	1	I	E2
Calle del Huerto	2	6	I	E2
Calle de la Iglesia	1	17	II	C1

Literal de Vía	Numeración		Mapa	Hojas
	Desde	Hasta		
Calle de la Iglesia	2	24	II	C1
Calle Isaac Albéniz			II	B2
Calle Isaac Albéniz	1	7	II	B2
Calle Isaac Albéniz	2	4	II	B2
Jdín de las Jaras	1	8	I	B4
Calle Jarosa	1	5	I	D2
Calle Jarosa	2	2	I	D2
Jdín de los Jilgueros	1	7	I	B3
Calle Joaquín Rodrigo	1	5	II	C1
Calle Joaquín Rodrigo	4	10	II	C1
Calle Joaquín Turina	1	15	II	B1
Calle Joaquín Turina	2	16	II	B1
Cmno de las Laderas			II	C1
Cmno de las Laderas	1	3	II	C1
Cmno de las Laderas	2	2	II	C1
Calle de la Laguna	1	9	I	D1
Calle de la Laguna	2	10	I	D1
Jdín de las Lambertianas	1	5	I	B3
Jdín de los Lilos			I	B4
Jdín de los Lilos	1	44	I	B4
Jdín de los Limoneros	1	8	I	A4
Avda de los Linares			II	B1
Avda de los Linares			II	B2
Avda de los Linares	10	34	II	B1
Avda de los Linares	11	19	II	B1
Avda de los Linares	21	33	II	B2
Avda de los Linares	36	50	II	B2
Avda de los Linares	45	45	II	B2
Avda de los Linares	60	68	II	B2
Calle de los Linares			II	B1
Calle de los Linares	1	65	II	B1
Calle de los Linares	2	56	II	B1
Calle de las Loberas	1	5	I	D2
Calle de las Loberas	2	8	I	D2
Calle de la Luna			I	A4
Calle de la Luna	1	17	I	A4
Calle de la Luna	2	48	I	A4
Plaza de la Luz			I	E2
Plaza de la Luz	1	4	I	E2
Plaza de la Luz	5	5	I	E2
Avda del Maderuelo			II	D3
Avda del Maderuelo	2	4	II	D3
Paseo de Madrid			I	E2
Paseo de Madrid	1	3	I	E2
Paseo de Madrid	2	2	I	F2

Literal de Vía	Numeración		Mapa	Hojas
	Desde	Hasta		
Paseo de Madrid	3	3	I	E2
Paseo de Madrid	13	15	I	F3
Paseo de Madrid	16	16	I	F3
Avda de la Madroñera	1	71	I	D1
Avda de la Madroñera	2	44	I	D1
Jdín de los Madroños	1	6	I	B4
Ronda de la Maliciosa			I	D2
Ronda de la Maliciosa			I	D3
Ronda de la Maliciosa	1	3	I	D3
Ronda de la Maliciosa	2	2	I	D3
Ronda de la Maliciosa	7	37	I	D2
Ronda de la Maliciosa	8	46	I	D2
Ronda de la Maliciosa	43	75	I	D3
Ronda de la Maliciosa	50	92	I	D3
Calle de los Manantiales	1	17	II	B1
Calle de los Manantiales	2	14	II	B1
Calle Manuel de Falla	2	30	II	C1
Calle Manuel de Falla	3	9	II	C1
Calle de la Manzanilla	1	1	I	B4
Calle de la Manzanilla	2	2	I	B4
Jdín de los Manzanos	1	7	I	A4
Calle María Zambrano	1	5	I	C6
Calle María Zambrano	2	10	I	C6
Ctra de Mataelpino a El Boalo			II	D3
Calle Matasenderos	4	20	I	D3
Calle Matasenderos	7	23	I	D3
Plaza Mayor	1	2	I	C5
Plaza Mayor	3	5	I	C5
Plaza Mayor	6	7	I	C5
Plaza Mayor	8	10	I	C5
Plaza Mayor	11	13	I	C5
Calle Metado	1	3	I	F3
Calle de las Milaneras	1	13	I	D3
Calle de las Milaneras	2	14	I	D3
Calle de la Mina	1	7	I	H2
Calle de la Mina	2	6	I	H2
Calle Mirasierra	1	3	I	D3
Calle Mirasierra	2	4	I	D3
Calle Miró	1	25	I	E3
Calle Miró	2	4	I	E3
Calle Miró	16	20	I	E3
Ctra de Moralarzal a Cerceda			I	B5
Ctra de Moralarzal a Cerceda	1	1	I	B5
Ctra de Moralarzal a Cerceda	4	4	I	B5
Ctra de Moralarzal a Cerceda	8	8	I	B5

Literal de Vía	Numeración		Mapa	Hojas
	Desde	Hasta		
Ctra de Moralarzal a Mataelpino			II	B3
Ctra de Moralarzal a Mataelpino	25	25	II	B3
Calle de la Morcuera	1	9	I	C5
Jdín de las Moreras	1	8	I	A4
Calle de Murillo	1	17	I	E2
Calle de Murillo	2	20	I	E2
Calle de Murillo	59	91	I	E3
Calle de Murillo	66	104	I	E3
Jdín de los Naranjos	1	10	I	A4
Calle de Navacerrada	1	11	I	C5
Calle de Navacerrada	2	10	I	C5
Ctra de Navacerrada			I	C5
Ctra de Navacerrada			I	B5
Ctra de Navacerrada	3	3	I	C5
Ctra de Navacerrada	6	18	I	B5
Ctra de Navacerrada	11	29	I	B5
Calle de Navafría	1	5	I	C5
Calle de Navafría	2	4	I	C5
Calle Navalapuerta			I	H2
Calle Navalapuerta	1	5	I	H2
Calle Navalapuerta	2	2	I	H2
Calle del Nogal	1	5	II	C1
Calle del Nogal	2	8	II	C1
Jdín de los Nogales	1	7	I	A4
Calle del Norte	1	7	I	B5
Calle del Norte	2	10	I	B5
Jdín de los Olivos	1	7	I	A4
Jdín de los Olmos	1	7	I	B4
Calle Ortega y Gasset			I	C6
Calle Ortega y Gasset	1	9	I	C6
Calle Ortega y Gasset	2	38	I	C6
Calle del Pajar Maderero	1	35	I	B5
Calle del Pajar Maderero	2	16	I	B5
Jdín de las Palmeras	1	7	I	B4
Calle de la Panadería	1	7	I	C5
Calle de la Panadería	2	8	I	C5
Avda de la Paz	2	4	I	E2
Calle de la Pedriza (Urb. Montes Clar	9	15	I	C4
Calle de la Pedriza (Urb. Montes Clar	12	20	I	C4
Calle de la Pedriza (Urb. Sierra Boni	16	16	I	D2
Calle de la Pedriza (Urb. Sierra Boni	19	21	I	D2
Calle de la Peña Blanca	2	6	I	E2
Calle de la Peña Blanca	9	9	I	E2
Calle Peña de Mediodía	1	3	I	D2
Calle Peña de Mediodía	2	4	I	D2

Literal de Vía	Numeración		Mapa	Hojas
	Desde	Hasta		
Calle de la Peña Hoyuela			I	E2
Calle de la Peña Hoyuela	1	15	I	E2
Calle de la Peña Hoyuela	2	10	I	E2
Calle de la Peña Hoyuela	14	14	I	E2
Calle de la Peña las Gallinas	1	3	I	H2
Calle de la Peña las Gallinas	2	16	I	H2
Calle de la Peña López			I	E2
Calle de la Peña López	1	15	I	E2
Calle de la Peña López	2	8	I	E2
Calle de la Peña López	41	53	I	E1
Calle de la Peña Negra	1	9	I	E2
Calle de la Peña Negra	2	8	I	E2
Calle Peña Retuerta	1	3	I	D2
Calle de Peñalara	1	7	I	C5
Calle de Peñalara	2	6	I	C5
Calle de las Peñas			I	G2
Calle de las Peñas	21	23	I	G2
Calle de las Peñas	34	36	I	G2
Trva de las Peñas	1	1	I	G2
Trva de las Peñas	2	2	I	G2
Calle del Peñotillo	3	9	I	D2
Calle del Peñotillo	6	12	I	D2
Jdín de los Perales	1	8	I	A4
Calle Picasso			I	E3
Calle Picasso	2	42	I	E3
Calle Pico Jarátor	1	1	I	D3
Calle Pico Jarátor	2	2	I	D3
Calle de la Pinilla	15	17	I	F3
Jdín de los Pinos	1	9	I	B5
Avda de los Plantíos	1	3	I	D5
Calle de la Plaza	1	7	II	C1
Calle de la Plaza	2	10	II	C1
Calle del Pocillo	1	7	II	C1
Calle del Pocillo	2	24	II	C1
Calle de los Porrones	1	19	I	D3
Calle de los Porrones	2	18	I	D3
Calle de la Portada	1	15	I	C5
Calle de la Portada	2	18	I	C5
Calle del Potro			I	C5
Calle del Potro	1	9	I	C5
Calle del Potro	2	6	I	C5
Trva de los Poyos	1	3	II	C1
Trva de los Poyos	2	6	II	C1
Calle de Pozas	1	7	II	B1
Calle de Pozas	2	6	II	B1

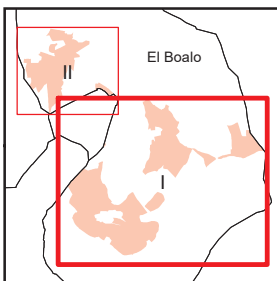
Literal de Vía	Numeración		Mapa	Hojas
	Desde	Hasta		
Trva de Pozas	1	9	II	B1
Trva de Pozas	2	6	II	B1
Calle del Pozo	1	5	II	B2
Calle del Pozo	2	6	II	B2
Calle del Pozo	16	18	II	A2
Calle del Pozo	19	21	II	A2
Calle Prado Gómez	1	3	I	B5
Calle Prado Gómez	4	6	I	B5
Calle Prado Gómez	10	11	I	B5
Calle Prado Gómez	12	13	I	B5
Calle Prado Gómez	14	17	I	B5
Calle Prado Gómez	18	19	I	B5
Calle Prado Gómez	20	21	I	B5
Calle de Prado Isidro			II	B1
Calle de Prado Isidro	1	47	II	B1
Calle de Prado Isidro	2	20	II	B1
Calle de Prado Monjas			II	B2
Calle de Prado Monjas	3	3	II	B2
Calle Prado Rebollos	1	25	I	E2
Calle Prado Rebollos	2	24	I	E2
Calle del Prado Serrano			I	C6
Calle del Prado Serrano	1	1	I	C6
Calle del Prado Sordo	1	25	I	E2
Calle del Prado Sordo	2	16	I	E2
Calle de Prados Abuelos			I	C5
Calle de Prados Abuelos	2	2	I	C5
Avda de los Prados	1	1	I	E2
Avda de los Prados	1	25	I	E2
Avda de los Prados	2	42	I	E2
Calle Primer Quiñón			I	B3
Calle Primer Quiñón	1	14	I	B3
Calle Primer Quiñón	15	16	I	B3
Calle Primer Quiñón	17	22	I	B3
Calle Primer Quiñón	23	26	I	B3
Avda Primera			I	A3
Avda Primera			I	A4
Avda Primera	1	23	I	A4
Avda Primera	2	28	I	A4
Avda Primera	30	42	I	A3
Avda Primera	33	35	I	A3
Avda Primera	50	52	I	B3
Calle Puente Madrid			I	C5
Calle Puente Madrid	3	3	I	C5
Calle Puente Madrid	4	26	I	C5
Calle de Quiñones de Álvaro			II	A2

Literal de Vía	Numeración		Mapa	Hojas
	Desde	Hasta		
Calle de Quiñones de Álvaro	1	9	II	A2
Calle de Quiñones de Álvaro	2	10	II	A2
Cmno de los Rasos			II	C1
Cmno de los Rasos	1	5	II	C1
Calle del Reajo San Andrés	1	9	II	A2
Calle del Reajo San Andrés	2	12	II	A2
Calle Real	1	23	I	E2
Calle Real	2	22	I	E2
Calle del Rebeco	1	3	II	B2
Calle del Rebeco	2	4	II	B2
Jdin de los Rebecos	1	3	I	B4
Plaza del Rebollar			I	F3
Plaza del Rebollar	1	3	I	F3
Plaza del Rebollar	2	2	I	F3
Jdin de los Renos	1	3	I	B4
Calle del Retamar			I	B5
Calle del Retamar	2	12	I	B5
Calle de los Robles	1	7	I	D4
Calle de los Robles	2	8	I	D4
Calle de las Rocas	1	5	I	E2
Calle de las Rocas	2	8	I	E2
Calle del Rollo	1	9	I	E2
Calle del Rollo	2	16	I	E2
Calle de Rosales	15	41	I	E3
Calle de Rosales	16	38	I	E3
Jdin de los Rosales	1	3	I	B4
Jdin de los Rosales	4	7	I	B4
Calle de los Rosas	1	1	I	D3
Calle de los Rosas	2	4	I	D3
Jdin de los Ruiseñores	1	7	I	B3
Calle de las Saleguillas	2	14	II	B2
Calle de las Saleguillas	3	13	II	B2
Cñada de las Saleguillas	4	6	II	B2
Calle de la Salvia			I	B3
Calle de la Salvia	1	1	I	B3
Calle de la Salvia	2	2	I	B3
Calle de San Agustín	1	5	II	B3
Calle de San Agustín	2	10	II	B3
Calle de San Antonio			II	B3
Calle de San Antonio	1	19	II	B3
Calle de San Antonio	2	20	II	B3
Calle de San Bartolomé			II	C1
Calle de San Bartolomé	1	19	II	C1
Calle de San Bartolomé	2	8	II	C1
Calle de San Bartolomé	12	12	II	C2

Literal de Vía	Numeración		Mapa	Hojas
	Desde	Hasta		
Calle de San Bartolomé	25	25	II	C2
Calle de San Enrique	1	21	II	B3
Calle de San Enrique	2	16	II	B3
Calle de San Jorge			II	B3
Calle de San Jorge	1	19	II	B3
Calle de San Jorge	2	22	II	B3
Calle de San José			II	B3
Calle de San José	1	21	II	B3
Calle de San José	2	30	II	B3
Calle de San Juan	1	9	I	B5
Calle de San Juan	6	28	I	B5
Calle de San Luis	1	15	II	B3
Calle de San Luis	2	14	II	B3
Calle de San Manuel			I	B2
Calle de San Manuel	26	26	I	B2
Calle de San Muriel Boman	1	37	I	G2
Calle de San Muriel Boman	2	32	I	G2
Trva de San Muriel Boman	1	1	I	G2
Trva de San Muriel Boman	2	2	I	G2
Calle de San Pedro	1	3	II	B3
Calle de San Román	1	11	II	B3
Calle de San Román	2	16	II	B3
Calle de San Sebastián			I	E2
Calle de San Sebastián	1	29	I	E2
Calle de San Sebastián	2	24	I	E2
Calle de San Sebastián	24	32	I	E2
Plaza de San Sebastián			I	E2
Plaza de San Sebastián	1	1	I	E2
Plaza de San Sebastián	2	2	I	E2
Plaza de Santa Águeda			II	C1
Plaza de Santa Águeda	1	1	II	C1
Plaza de Santa Águeda	2	10	II	C1
Plaza de Santa Águeda	7	7	II	C1
Calle de Santo Tomás	1	7	II	B3
Calle de Santo Tomás	2	4	II	B3
Avda Segunda			I	B4
Avda Segunda	31	31	I	B4
Calle de Selles			I	C5
Calle de Selles	1	9	I	C5
Calle de Selles	2	14	I	C5
Calle Séptima	1	7	I	B4
Calle Séptima	2	2	I	B4
Calle de la Sierra	1	5	II	C1
Calle de la Sierra	2	10	II	C1
Calle de los Siete Picos	1	29	I	C4

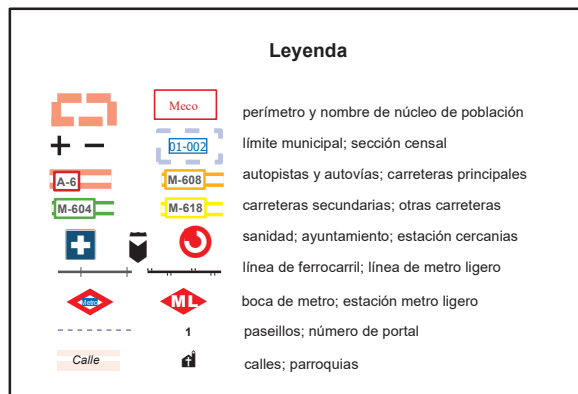
Literal de Vía	Numeración		Mapa	Hojas
	Desde	Hasta		
Calle de los Siete Picos	2	14	I	C4
Calle Solana de la Caseta	1	1	I	G2
Calle Solana de la Caseta	1	8	I	G2
Calle Solana de la Caseta	9	13	I	G2
Calle Solana de la Caseta	14	21	I	G2
Calle Solana de la Caseta	22	30	I	G2
Calle de la Solanilla	1	3	I	E1
Calle de la Solanilla	2	2	I	E1
Calle del Solar	1	5	I	E2
Calle del Solar	4	4	I	E2
Calle de Teresa Fraile			I	C5
Calle de Teresa Fraile	1	9	I	C5
Calle de Teresa Fraile	2	26	I	C5
Calle de Teresa Fraile	15	19	I	C6
Calle de Teresa Fraile	28	36	I	C6
Calle del Tomillar			I	B5
Calle del Tomillar	1	19	I	B5
Calle del Tomillar	2	2	I	B5
Jdín de los Tomillos	1	4	I	B4
Jdín de los Tomillos	5	7	I	B4
Calle de los Toreros	1	3	I	B5
Calle de los Toreros	2	10	I	B5
Calle de la Torre	1	15	I	C5
Calle de la Torre	2	10	I	C5
Calle del Transformador	1	15	II	C1
Calle del Transformador	2	2	II	C1
Calle Val de Halcones	1	3	I	D2
Calle Val de Halcones	2	4	I	D2
Calle del Vallejuelo			I	E1
Calle del Vallejuelo	3	7	I	E1
Calle del Vallejuelo	10	18	I	E1
Calle las Vegas	1	1	I	F3
Calle de Velázquez			I	E3
Calle de Velázquez			I	E2
Calle de Velázquez	1	13	I	E2
Calle de Velázquez	2	10	I	E2
Calle de Velázquez	31	35	I	E3
Calle Vicente Aleixandre	1	23	I	C6
Calle Vicente Aleixandre	2	20	I	C6
Lugar de las Viñuelas			I	B5
Lugar de las Viñuelas	1	3	I	B5
Lugar de las Viñuelas	2	2	I	B5
Calle de la Virgen de Loreto			I	G2
Calle de la Virgen de Loreto	2	18	I	G2
Calle Virgen del Desaceral	1	9	I	G3

Literal de Vía	Numeración		Mapa	Hojas
	Desde	Hasta		
Calle del Yelmo	5	13	I	D2
Calle del Yelmo	6	22	I	D2
Calle de la Zarza	1	17	I	B5
Calle de la Zarza	2	10	I	B5
Calle Zurbarán			I	E3
Calle Zurbarán	5	21	I	E3
Calle Zurbarán	6	48	I	E3
Calle Zurbarán	25	43	I	E3



El Boalo

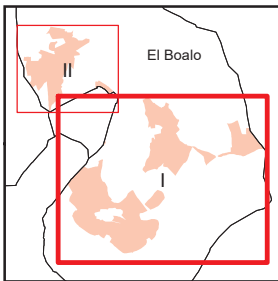
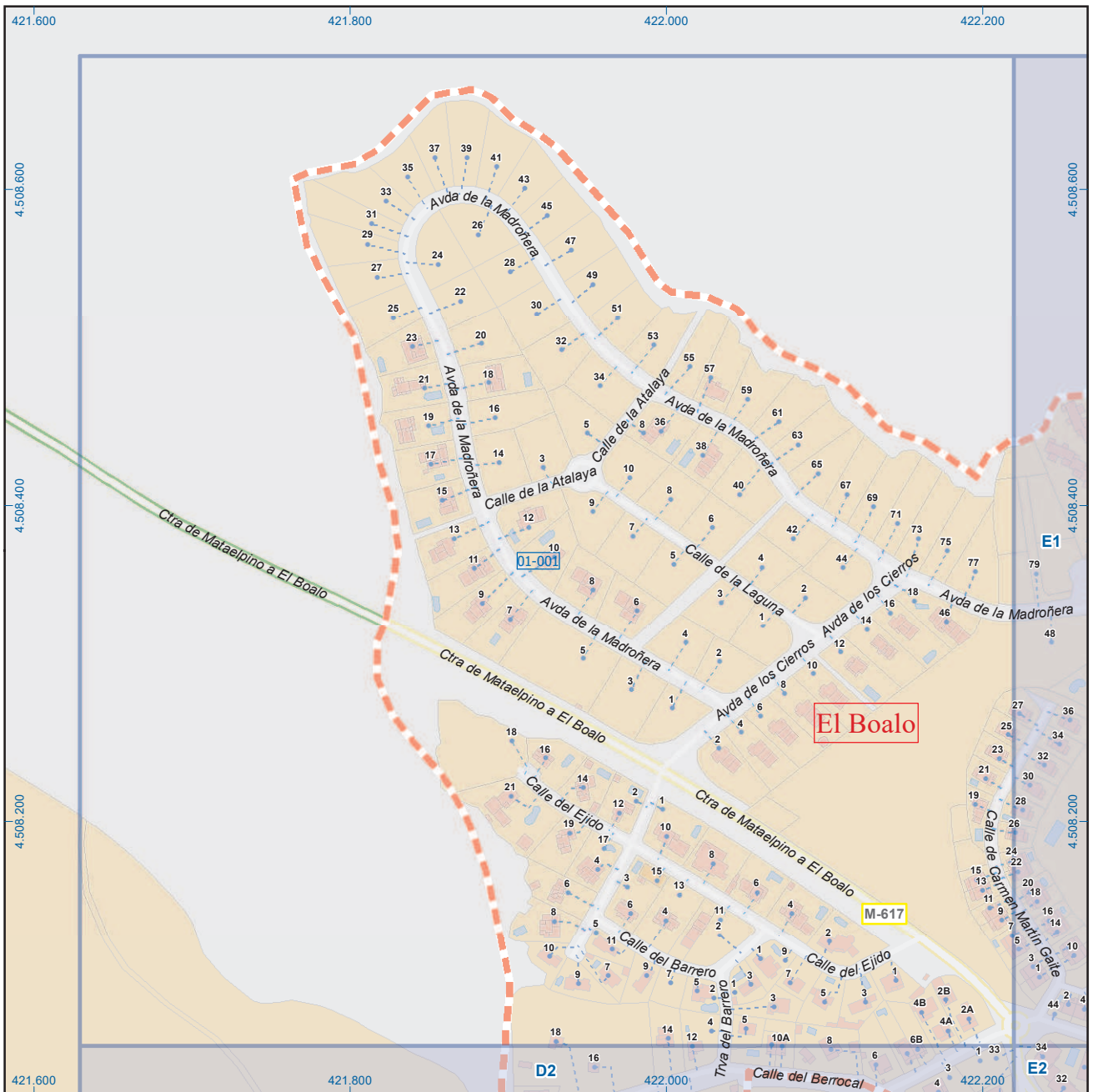
Leyenda



Dirección General de Economía
CONSEJERÍA DE ECONOMÍA,
HACIENDA Y EMPLEO



Mapa I - A1



A1	B1	C1	D1	E1	F1	G1	H1
A2	B2	C2	D2	E2	F2	G2	H2
A3	B3	C3	D3	E3	F3	G3	H3
A4	B4	C4	D4	E4	F4	G4	H4
A5	B5	C5	D5	E5	F5	G5	H5
A6	B6	C6	D6	E6	F6	G6	H6

El Boalo

Leyenda

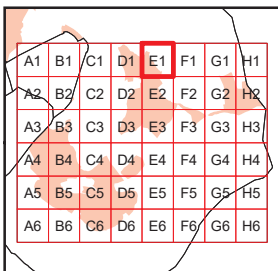
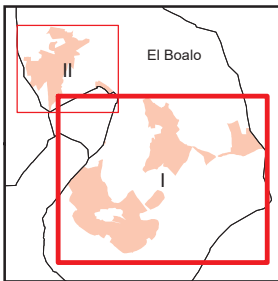
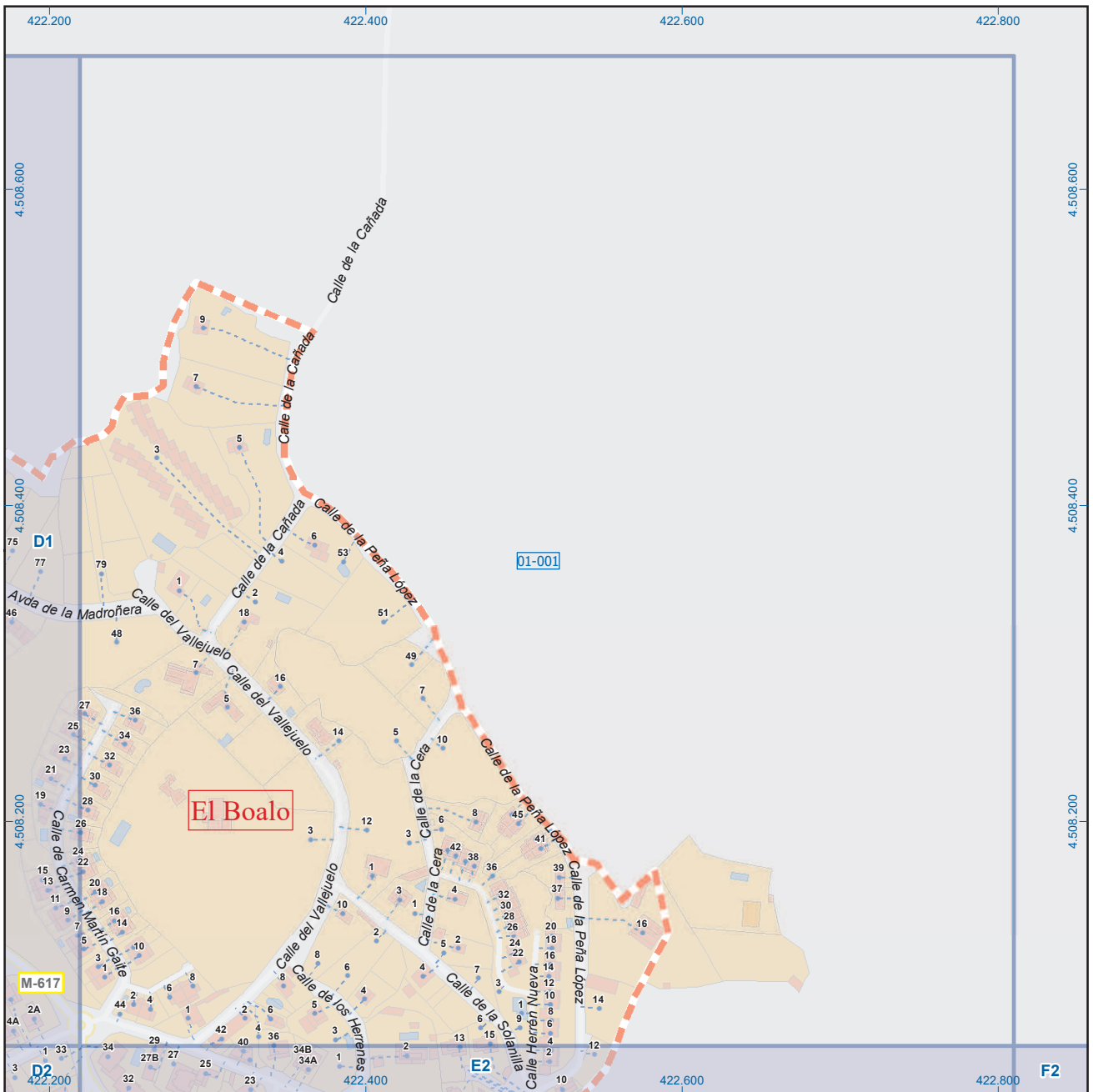
	Meco	perímetro y nombre de núcleo de población
	01-002	límite municipal; sección censal
	A-6	autopistas y autovías; carreteras principales
	M-604	carreteras secundarias; otras carreteras
		sanidad; ayuntamiento; estación cercanías
		línea de ferrocarril; línea de metro ligero
		boca de metro; estación metro ligero
	1	paseillos; número de portal
	Calle	calles; parroquias



Dirección General de Economía
CONSEJERÍA DE ECONOMÍA,
HACIENDA Y EMPLEO



Mapa I - D1



El Boalo

Leyenda

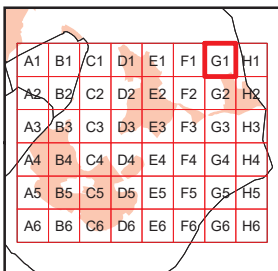
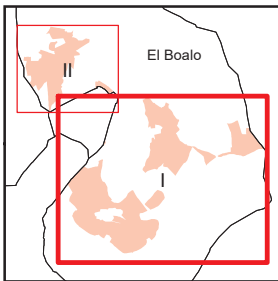
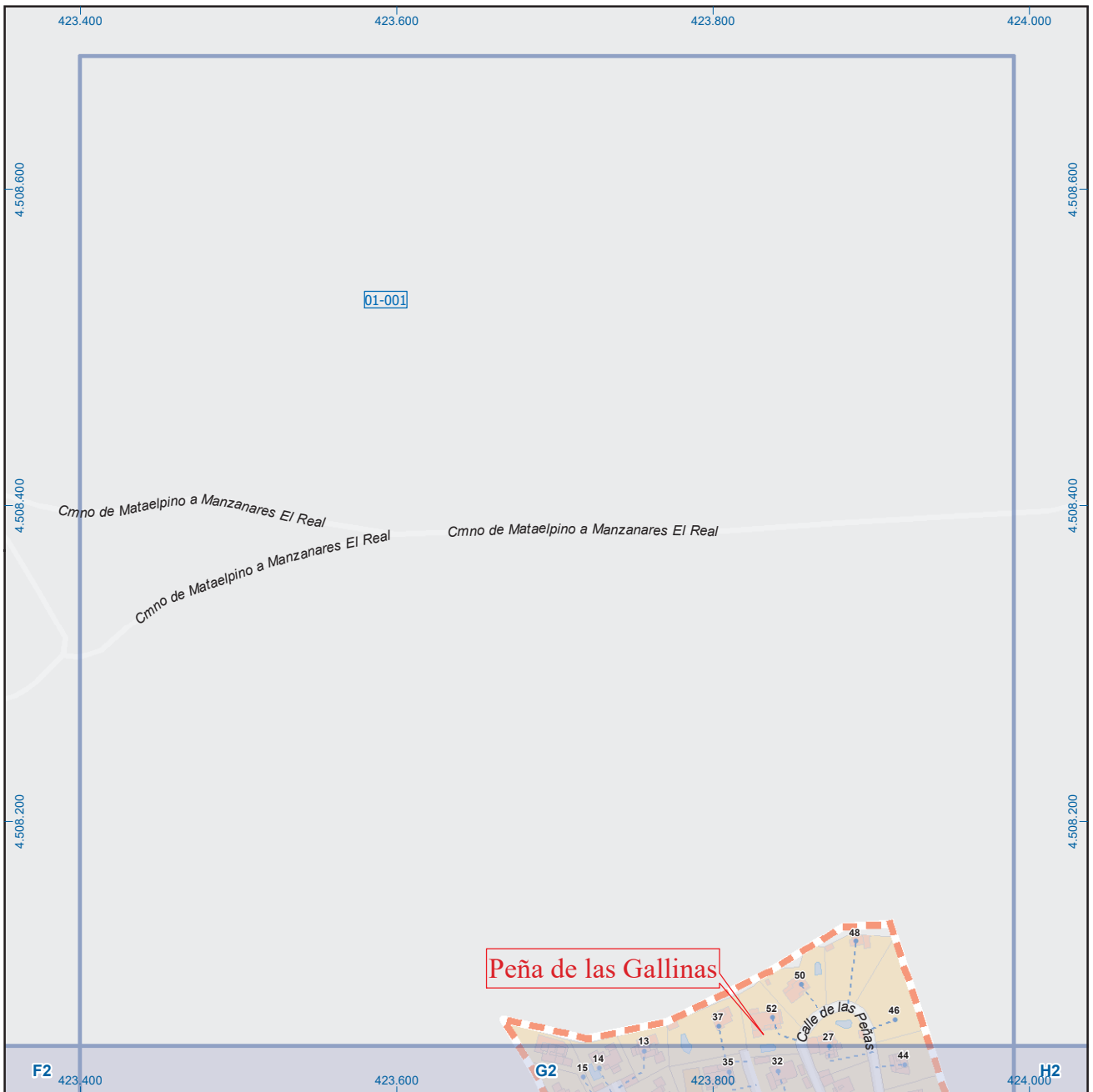
	Meco	perímetro y nombre de núcleo de población
	01-001	límite municipal; sección censal
	A-6	autopistas y autovías; carreteras principales
	M-604	carreteras secundarias; otras carreteras
		sanidad; ayuntamiento; estación cercanías
		línea de ferrocarril; línea de metro ligero
		boca de metro; estación metro ligero
	1	paseillos; número de portal
		calles; parroquias



Dirección General de Economía
CONSEJERÍA DE ECONOMÍA,
HACIENDA Y EMPLEO



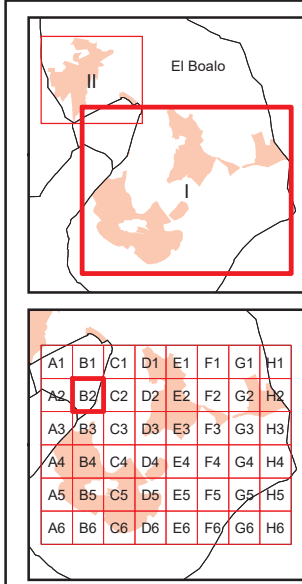
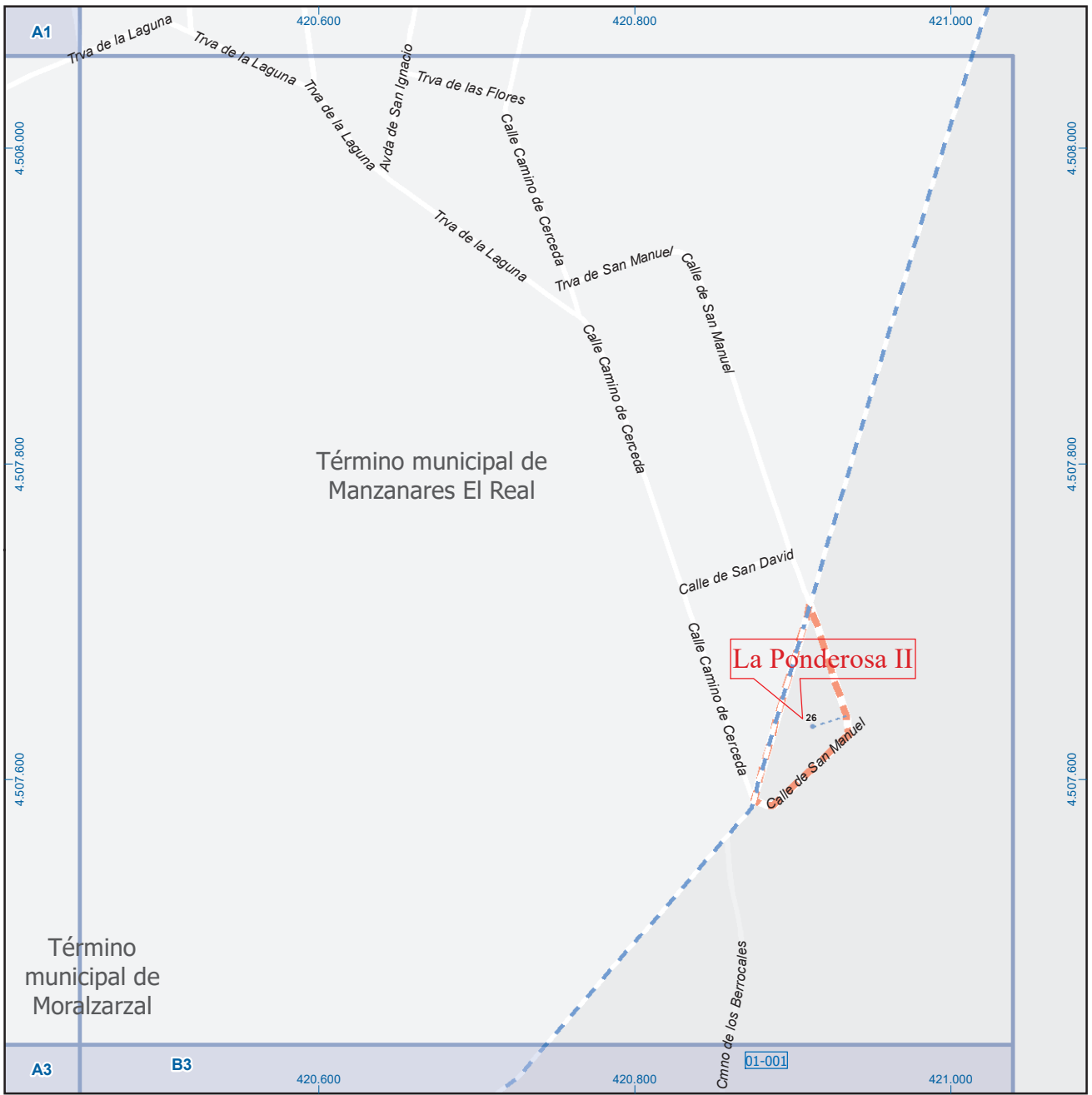
Mapa I - E1



El Boalo

Leyenda



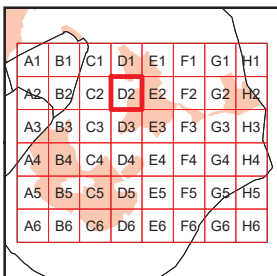
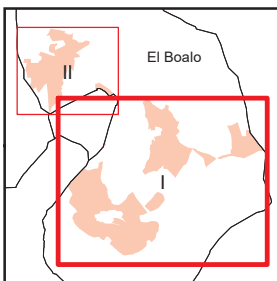
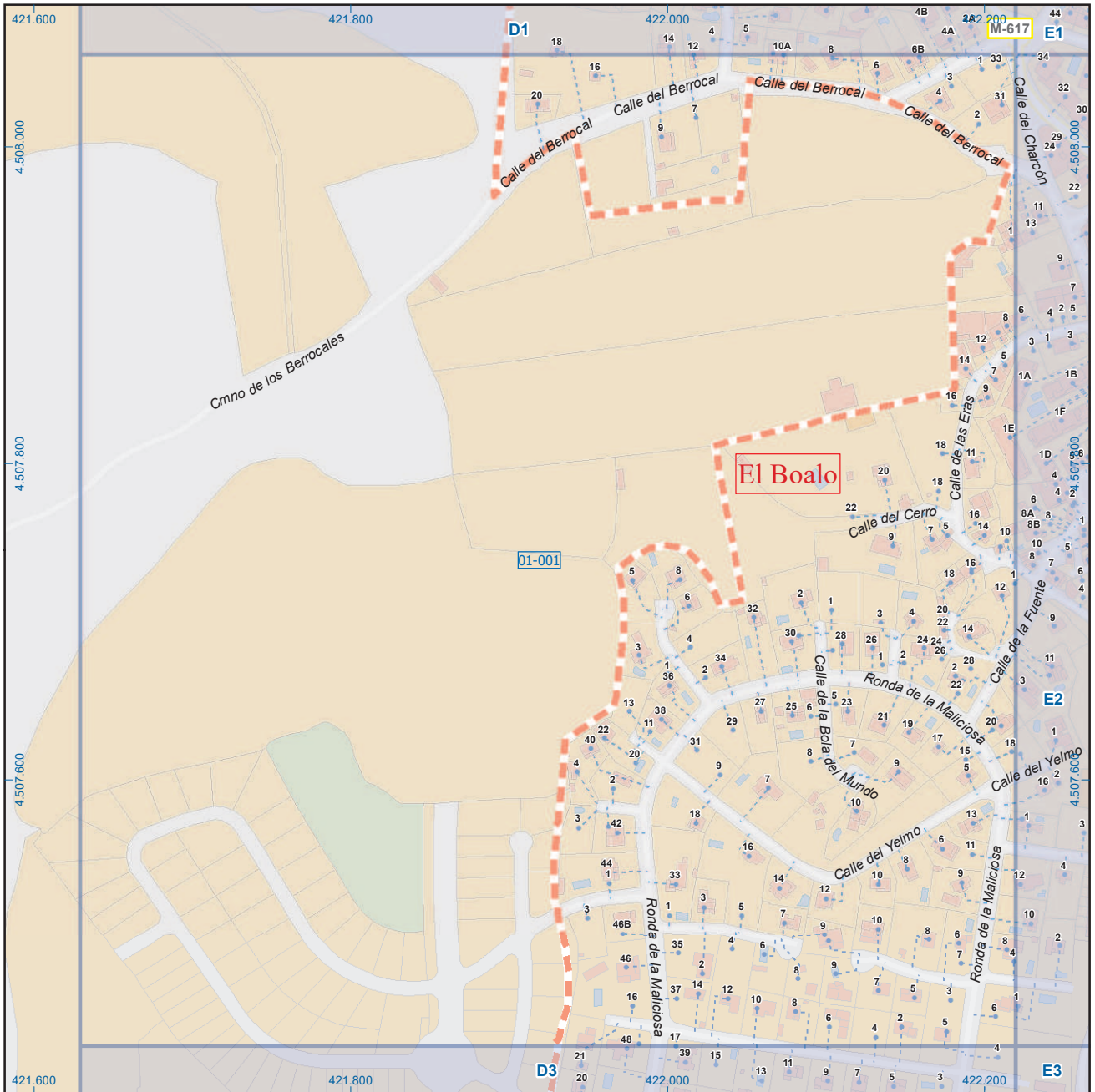


El Boalo

Leyenda

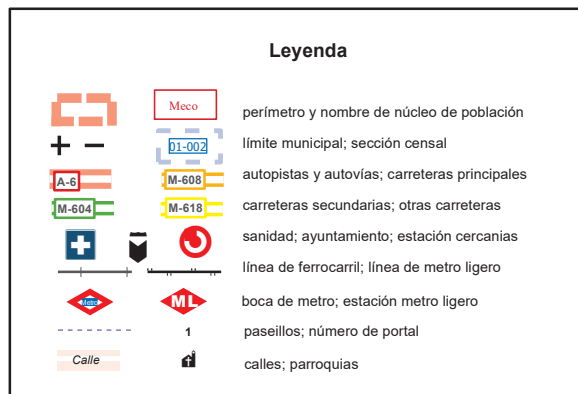
- Meco: perímetro y nombre de núcleo de población
- 01-002: límite municipal; sección censal
- A-6, M-608: autopistas y autovías; carreteras principales
- M-604, M-618: carreteras secundarias; otras carreteras
- Sanidad; ayuntamiento; estación cercanías
- Línea de ferrocarril; línea de metro ligero
- Boca de metro; estación metro ligero
- Paseillos; número de portal
- Calle
- Calles; parroquias





El Boalo

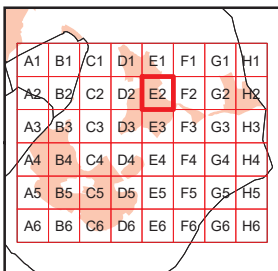
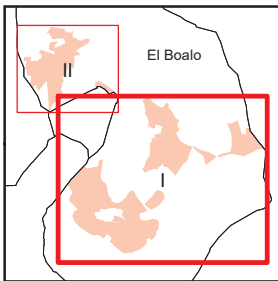
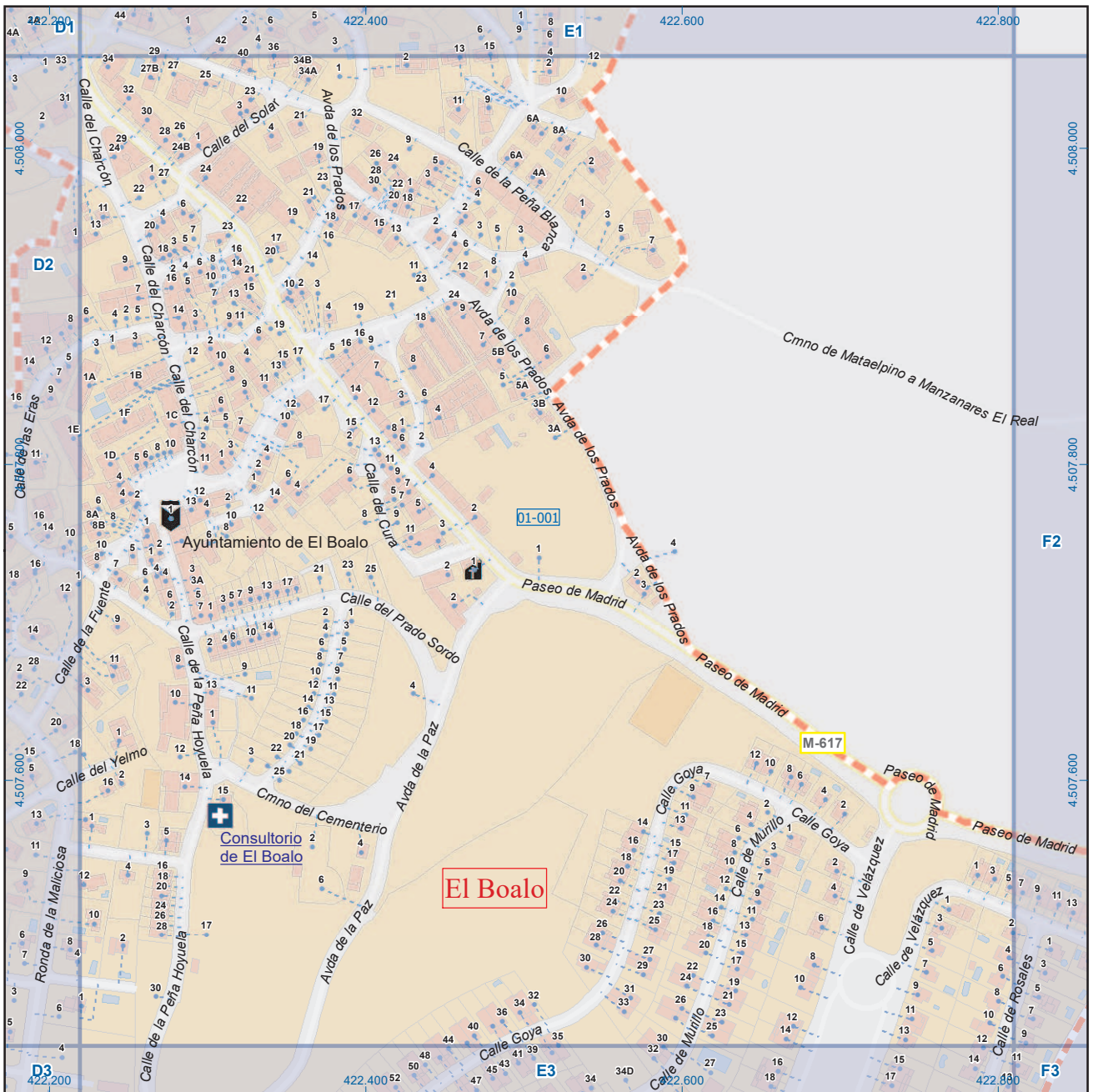
Leyenda



Dirección General de Economía
CONSEJERÍA DE ECONOMÍA,
HACIENDA Y EMPLEO



Mapa I - D2



El Boalo

Leyenda

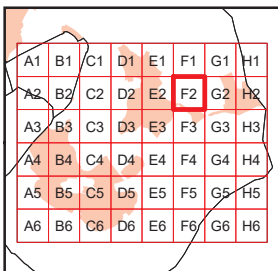
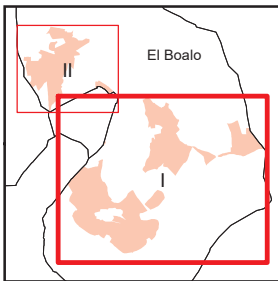
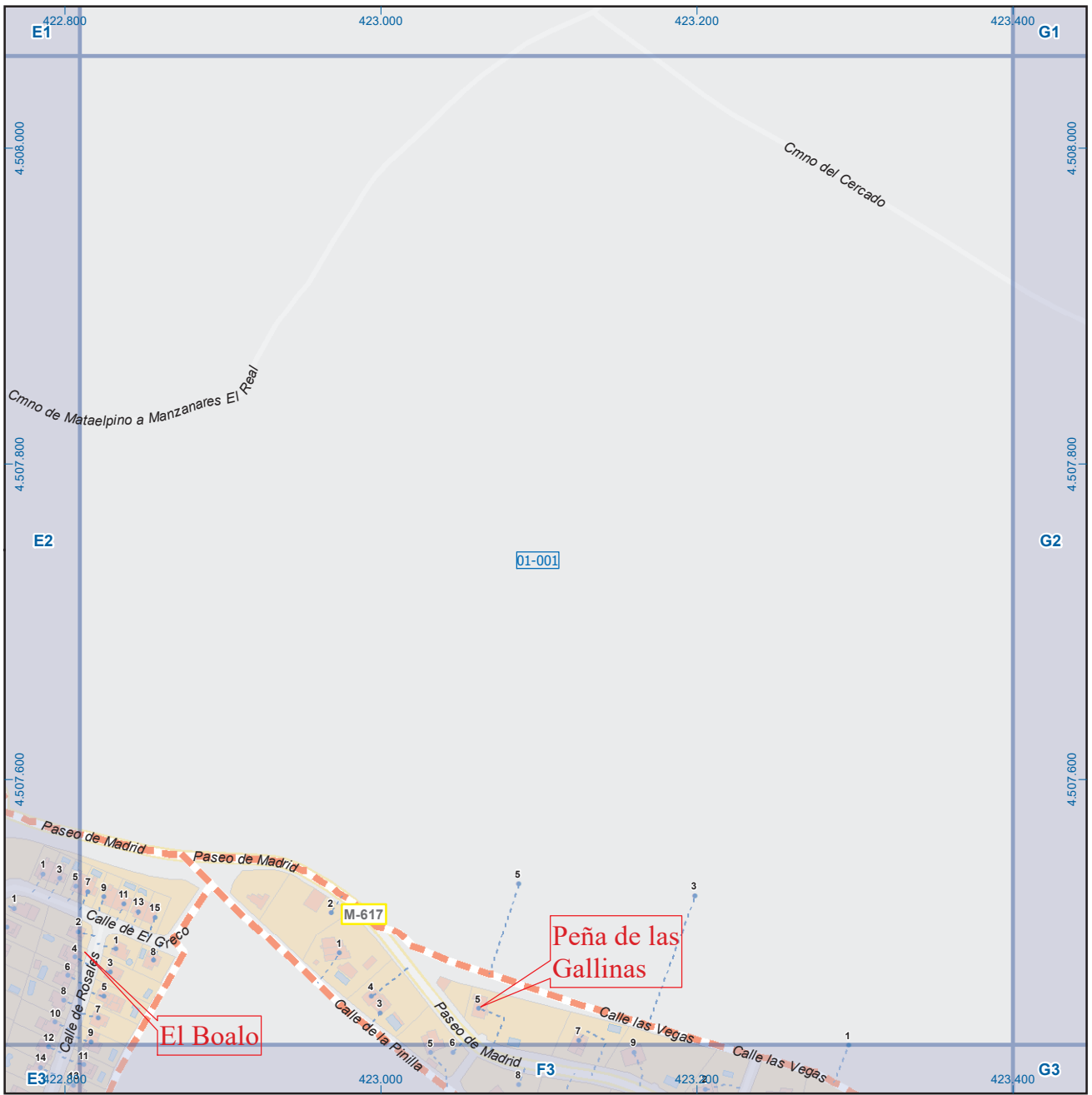
	Meco	perímetro y nombre de núcleo de población
	01-002	límite municipal; sección censal
	A-6	autopistas y autovías; carreteras principales
	M-604	carreteras secundarias; otras carreteras
		sanidad; ayuntamiento; estación cercanías
		línea de ferrocarril; línea de metro ligero
	ML	boca de metro; estación metro ligero
	1	paseillos; número de portal
	Calle	calles; parroquias



Dirección General de Economía
CONSEJERÍA DE ECONOMÍA,
HACIENDA Y EMPLEO



Mapa I - E2



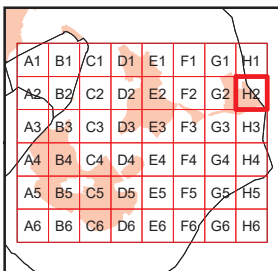
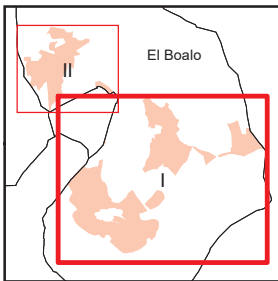
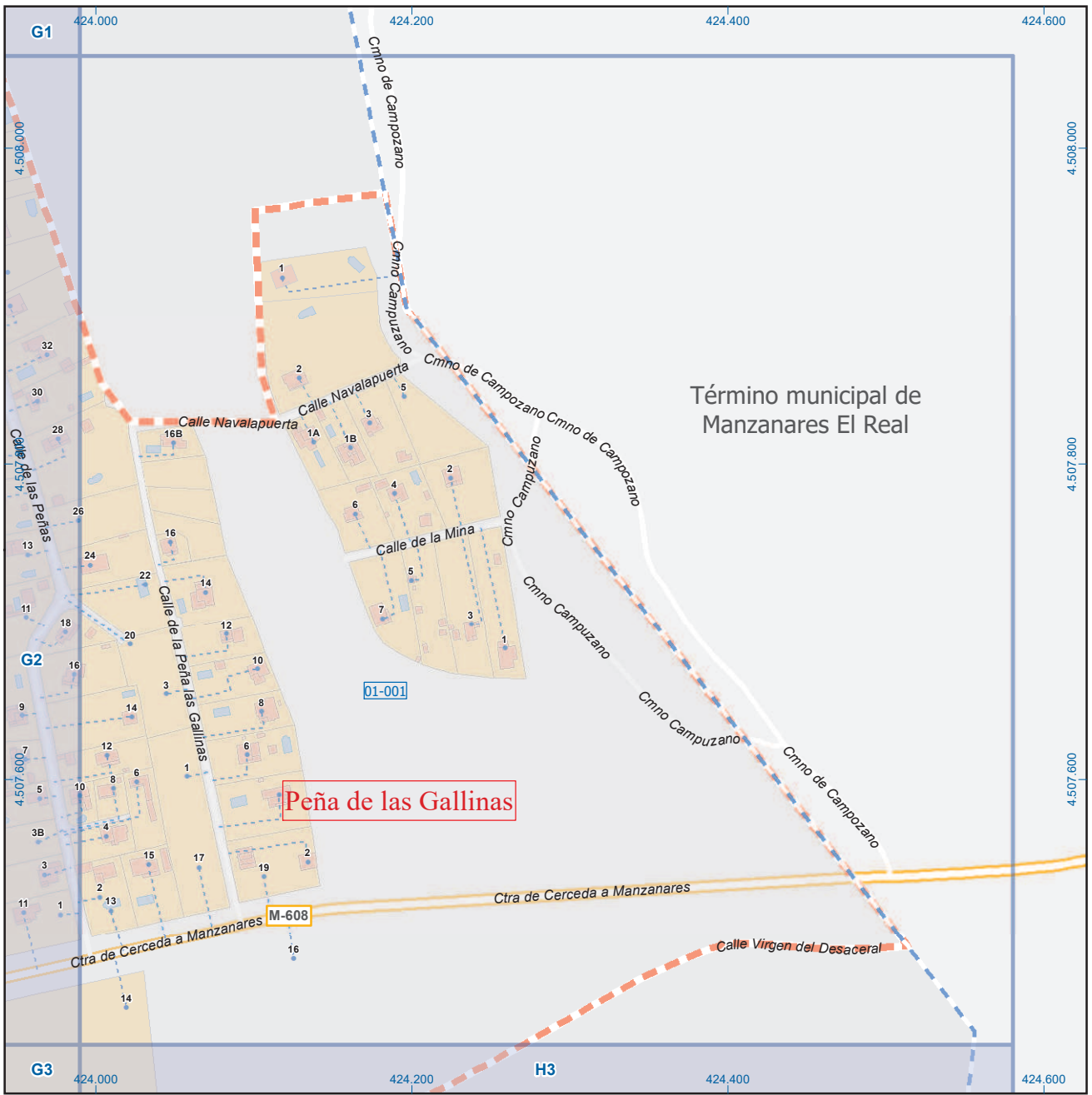
El Boalo

Leyenda

	Meco	perímetro y nombre de núcleo de población
	01-001	límite municipal; sección censal
	A-6	autopistas y autovías; carreteras principales
	M-604	carreteras secundarias; otras carreteras
		sanidad; ayuntamiento; estación cercanías
		línea de ferrocarril; línea de metro ligero
		boca de metro; estación metro ligero
	1	paseillos; número de portal
	Calle	calles; parroquias


 Dirección General de Economía
 CONSEJERÍA DE ECONOMÍA,
 HACIENDA Y EMPLEO





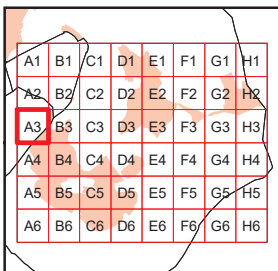
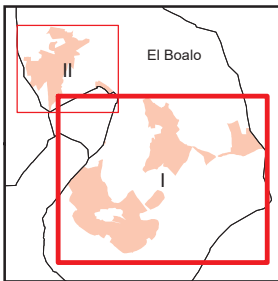
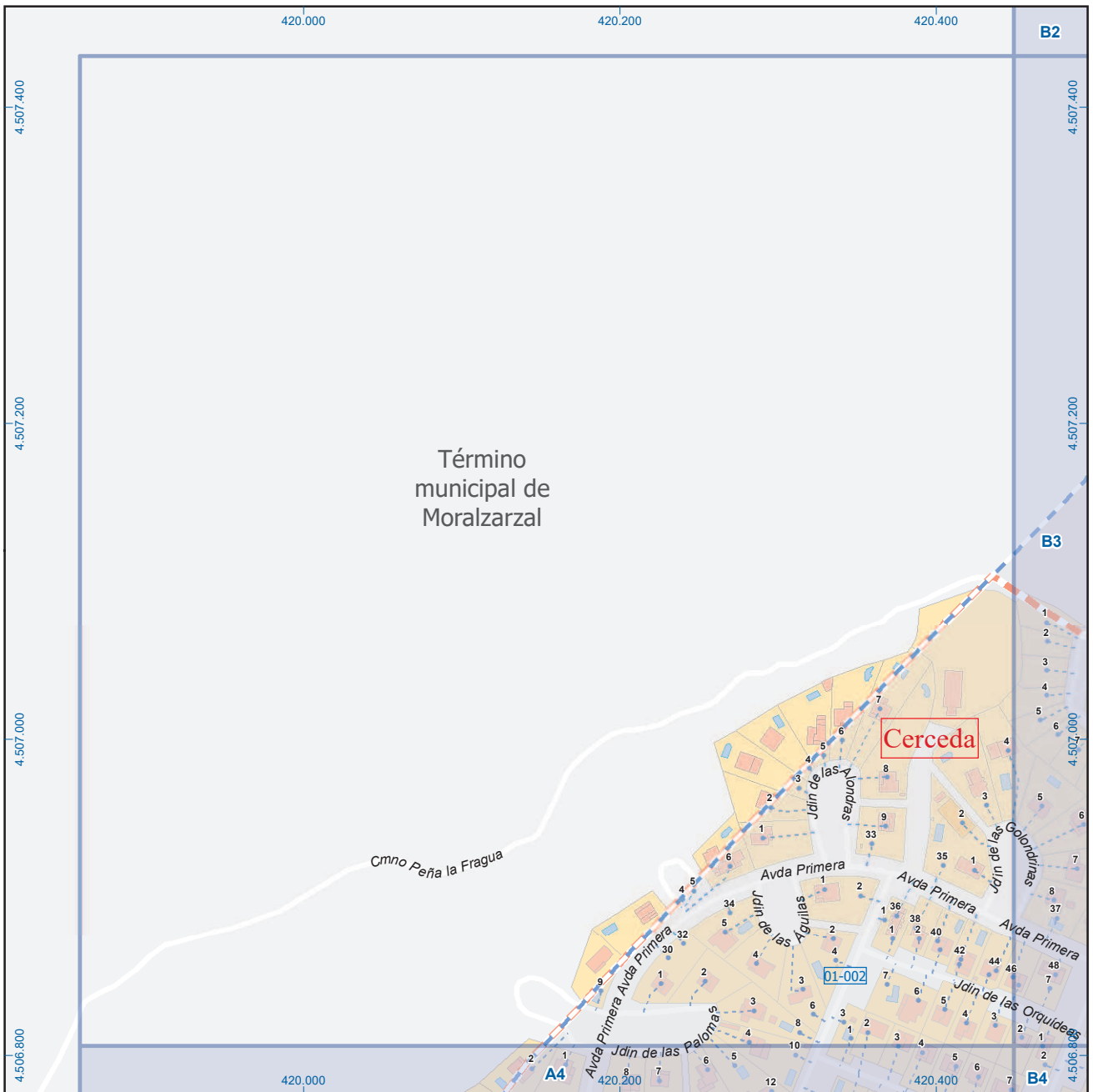
El Boalo

Leyenda

- Meco: perímetro y nombre de núcleo de población
- 01-001: límite municipal; sección censal
- A-6, M-608: autopistas y autovías; carreteras principales
- M-604, M-618: carreteras secundarias; otras carreteras
- Sanidad; ayuntamiento; estación cercanías
- Línea de ferrocarril; línea de metro ligero
- Boca de metro; estación metro ligero
- Paseillos; número de portal
- Calle
- Calles; parroquias


 Dirección General de Economía
 CONSEJERÍA DE ECONOMÍA,
 HACIENDA Y EMPLEO





El Boalo

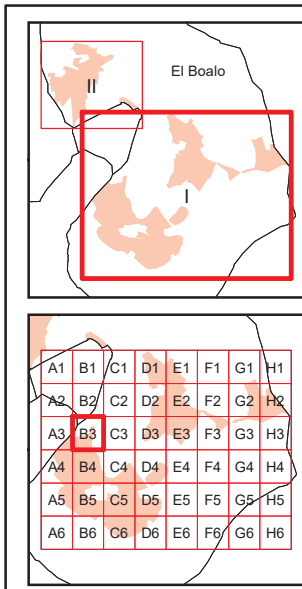
Legenda



Dirección General de Economía
CONSEJERÍA DE ECONOMÍA,
HACIENDA Y EMPLEO



Mapa I - A3



El Boalo

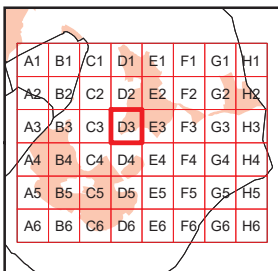
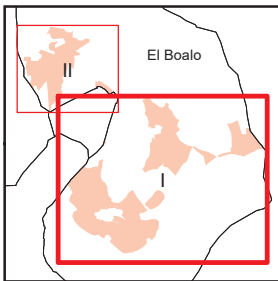
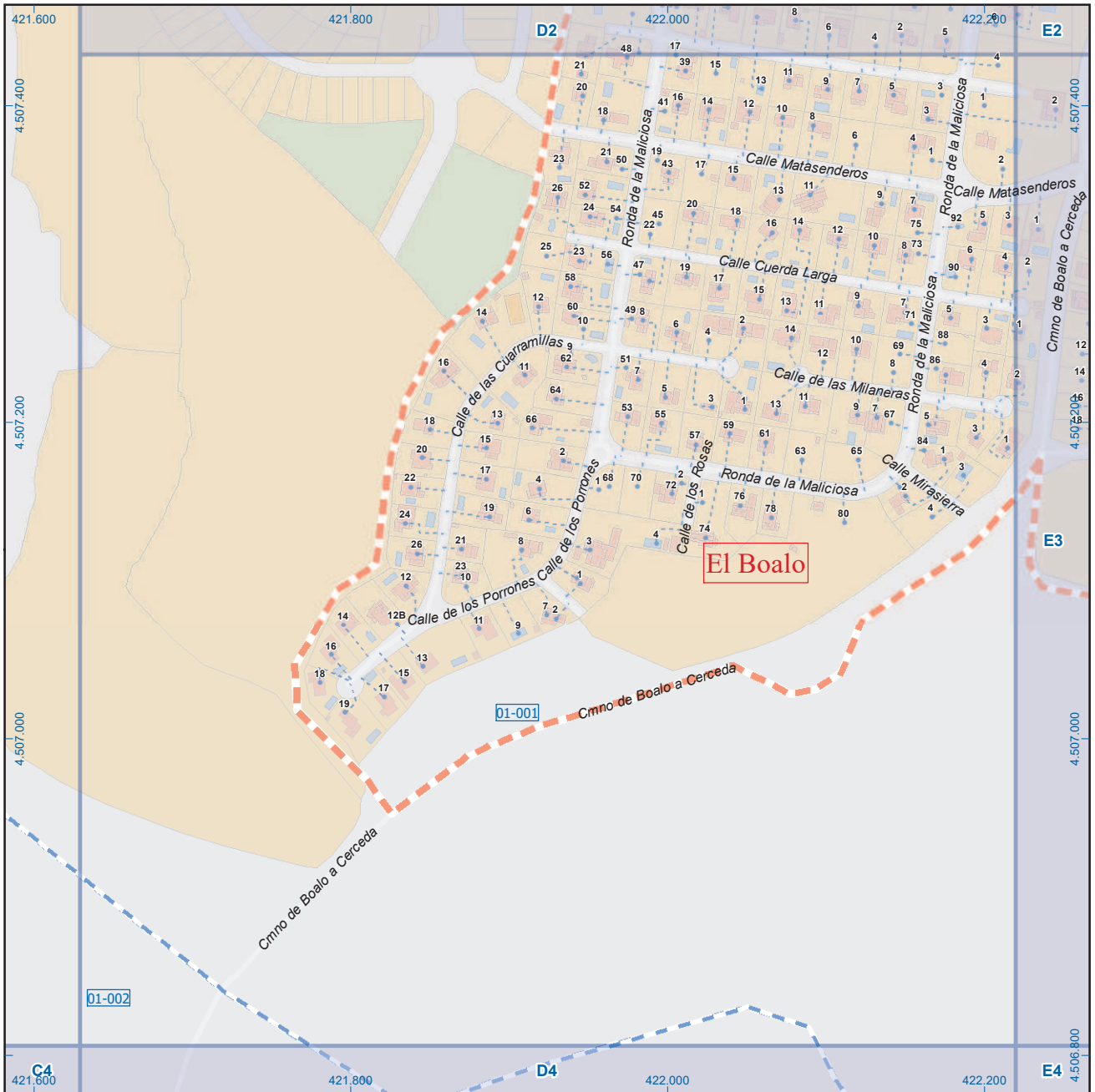
Leyenda

- Meco: perímetro y nombre de núcleo de población
- D1-002: límite municipal; sección censal
- A-6: autopistas y autovías; carreteras principales
- M-604, M-618: carreteras secundarias; otras carreteras
- Sanidad; ayuntamiento; estación cercanías
- Línea de ferrocarril; línea de metro ligero
- Boca de metro; estación metro ligero
- Paseillos; número de portal
- Calle
- Calles; parroquias


 Dirección General de Economía
 CONSEJERÍA DE ECONOMÍA,
 HACIENDA Y EMPLEO



Mapa I - B3



El Boalo

Legenda

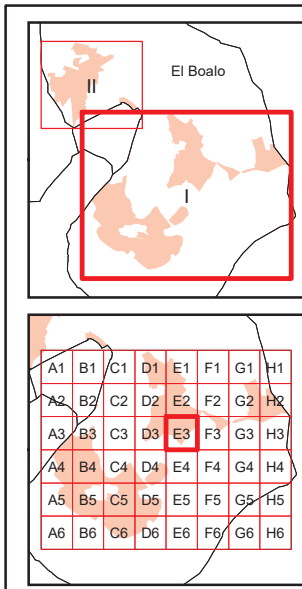
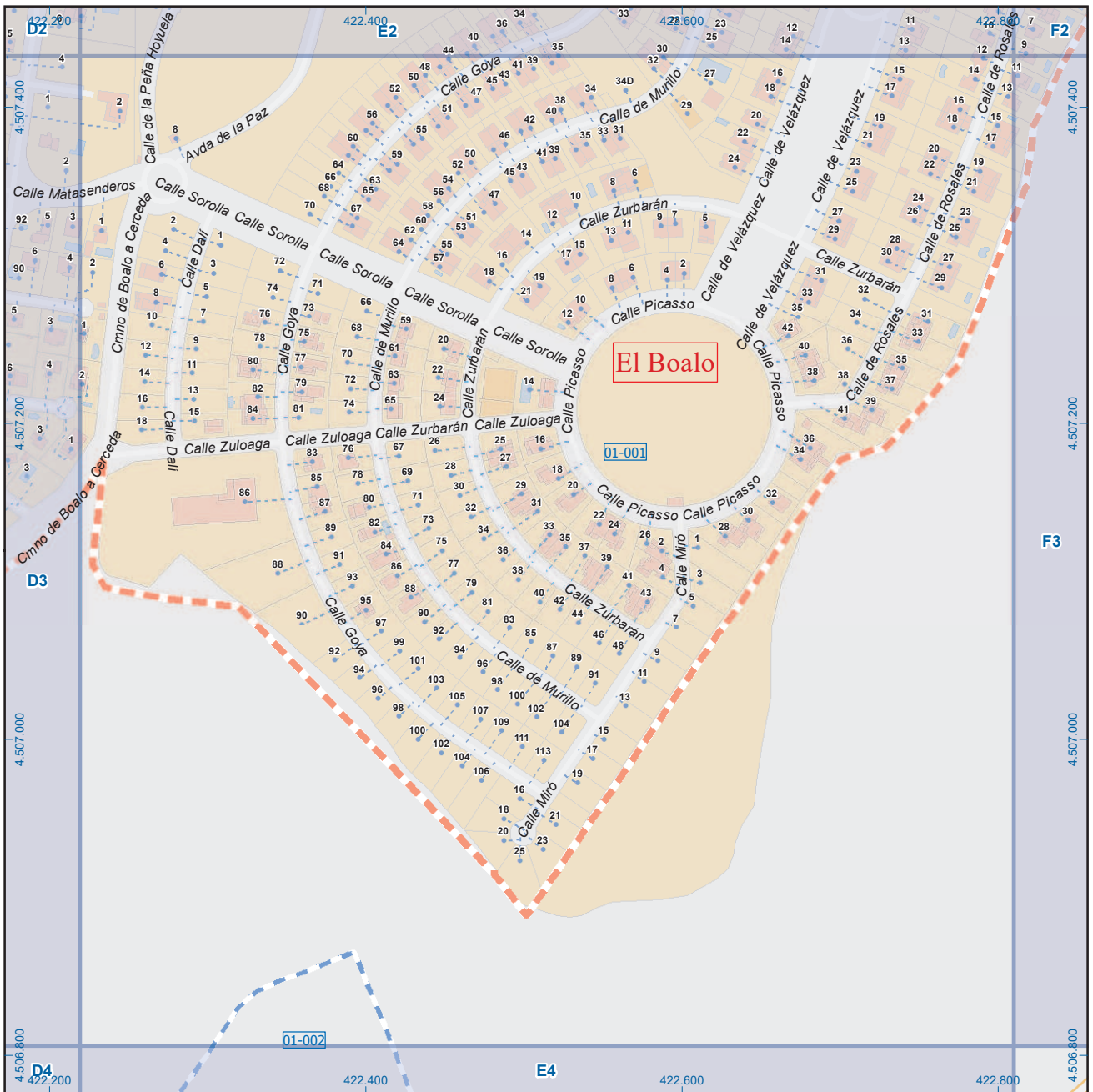
	Meco	perímetro y nombre de núcleo de población
	01-002	límite municipal; sección censal
	A-6 M-608	autopistas y autovías; carreteras principales
	M-604 M-618	carreteras secundarias; otras carreteras
		sanidad; ayuntamiento; estación cercanías
		línea de ferrocarril; línea de metro ligero
		boca de metro; estación metro ligero
	1	paseillos; número de portal
	Calle	calles; parroquias



Dirección General de Economía
CONSEJERÍA DE ECONOMÍA,
HACIENDA Y EMPLEO



Mapa I - D3



El Boalo

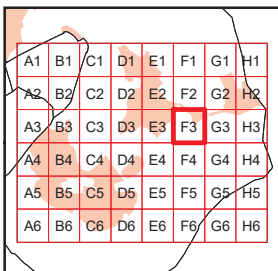
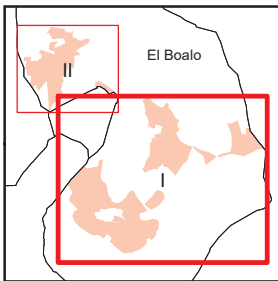
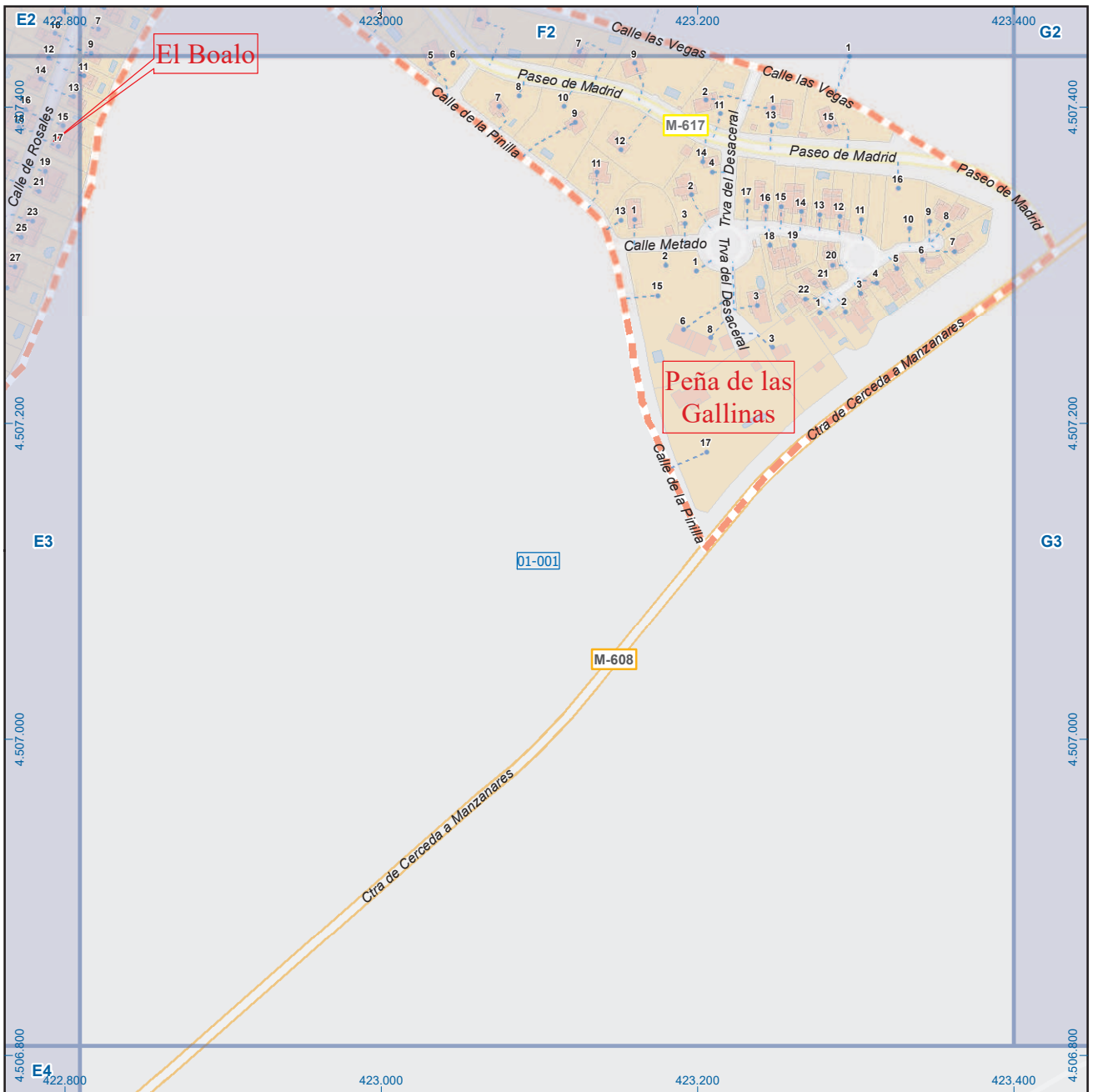
Leyenda




 Dirección General de Economía
 CONSEJERÍA DE ECONOMÍA,
 HACIENDA Y EMPLEO



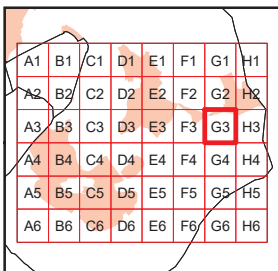
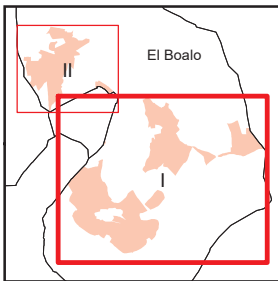
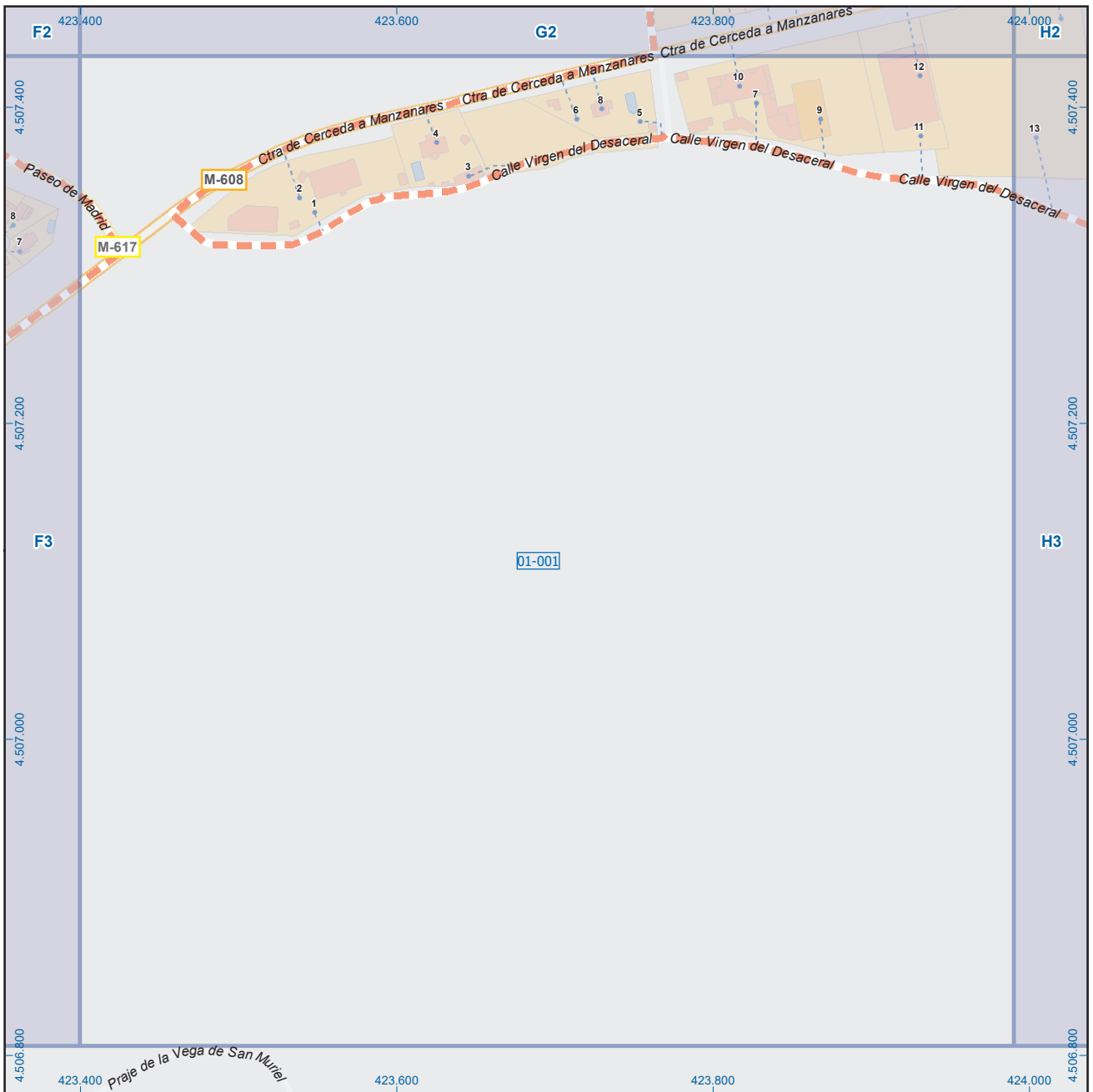
Mapa I - E3



El Boalo

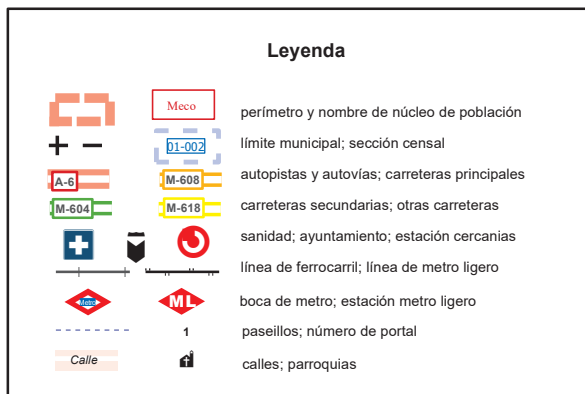
Legenda

- Meco: perímetro y nombre de núcleo de población
- 01-001: límite municipal; sección censal
- A-6, M-608: autopistas y autovías; carreteras principales
- M-604, M-618: carreteras secundarias; otras carreteras
- Sanidad; ayuntamiento; estación cercanías
- Línea de ferrocarril; línea de metro ligero
- Boca de metro; estación metro ligero
- Paseillos; número de portal
- Calle: calles; parroquias



El Boalo


Leyenda



Dirección General de Economía
CONSEJERÍA DE ECONOMÍA,
HACIENDA Y EMPLEO



Mapa I - G3



El Boalo

Leyenda

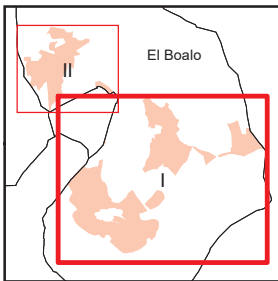
- Meco: perímetro y nombre de núcleo de población
- 01-001: límite municipal; sección censal
- A-6: autopistas y autovías; carreteras principales
- M-608: carreteras secundarias; otras carreteras
- M-604: carreteras secundarias; otras carreteras
- M-618: carreteras secundarias; otras carreteras
- +: sanidad; ayuntamiento; estación cercanías
- : línea de ferrocarril; línea de metro ligero
- M-L: boca de metro; estación metro ligero
- 1: paseillos; número de portal
- Calle: calles; parroquias

ESCALA GRÁFICA

Comunidad de Madrid

Dirección General de Economía
CONSEJERÍA DE ECONOMÍA,
HACIENDA Y EMPLEO

Mapa I - H3



A1	B1	C1	D1	E1	F1	G1	H1
A2	B2	C2	D2	E2	F2	G2	H2
A3	B3	C3	D3	E3	F3	G3	H3
A4	B4	C4	D4	E4	F4	G4	H4
A5	B5	C5	D5	E5	F5	G5	H5
A6	B6	C6	D6	E6	F6	G6	H6

El Boalo

Legenda

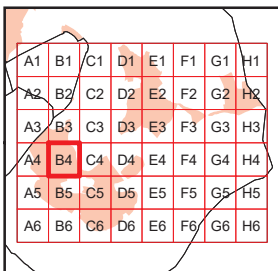
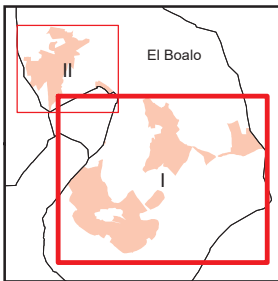
		perímetro y nombre de núcleo de población
		límite municipal; sección censal
		autopistas y autovías; carreteras principales
		carreteras secundarias; otras carreteras
		sanidad; ayuntamiento; estación cercanías
		línea de ferrocarril; línea de metro ligero
		boca de metro; estación metro ligero
		paseillos; número de portal
		calles; parroquias



Dirección General de Economía
CONSEJERÍA DE ECONOMÍA,
HACIENDA Y EMPLEO



Mapa I - A4



El Boalo

Legenda

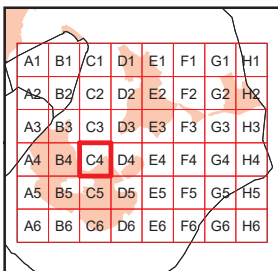
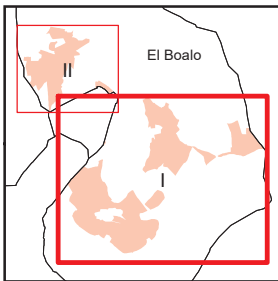
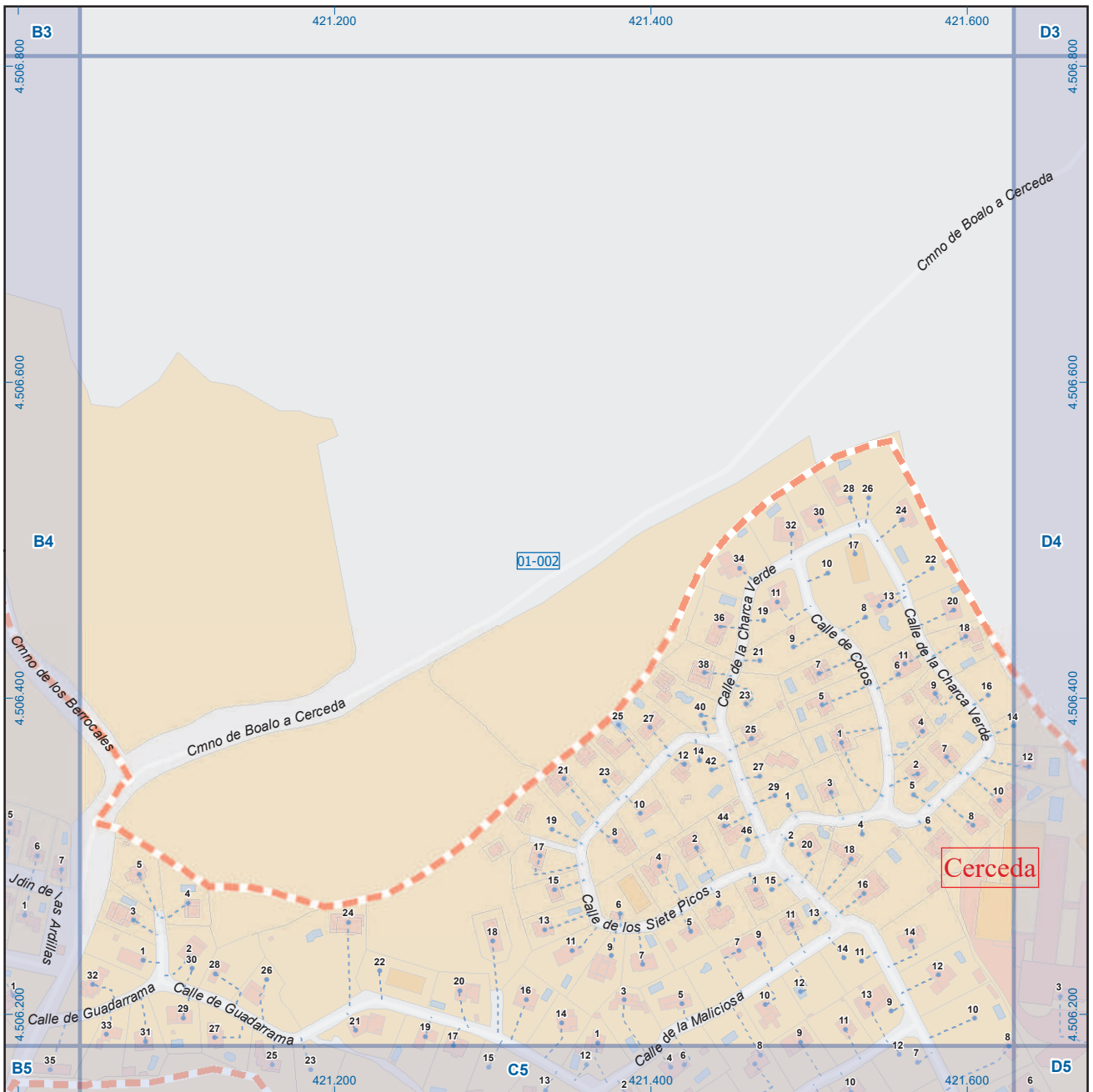
- Meco perímetro y nombre de núcleo de población
- 01-002 límite municipal; sección censal
- A-6 autopistas y autovías; carreteras principales
- M-608 M-618 carreteras secundarias; otras carreteras
- Sanidad; ayuntamiento; estación cercanías
- Línea de ferrocarril; línea de metro ligero
- Boca de metro; estación metro ligero
- 1 paseillos; número de portal
- Calle calles; parroquias



Dirección General de Economía
CONSEJERÍA DE ECONOMÍA,
HACIENDA Y EMPLEO



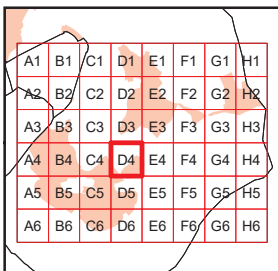
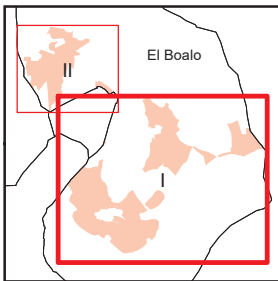
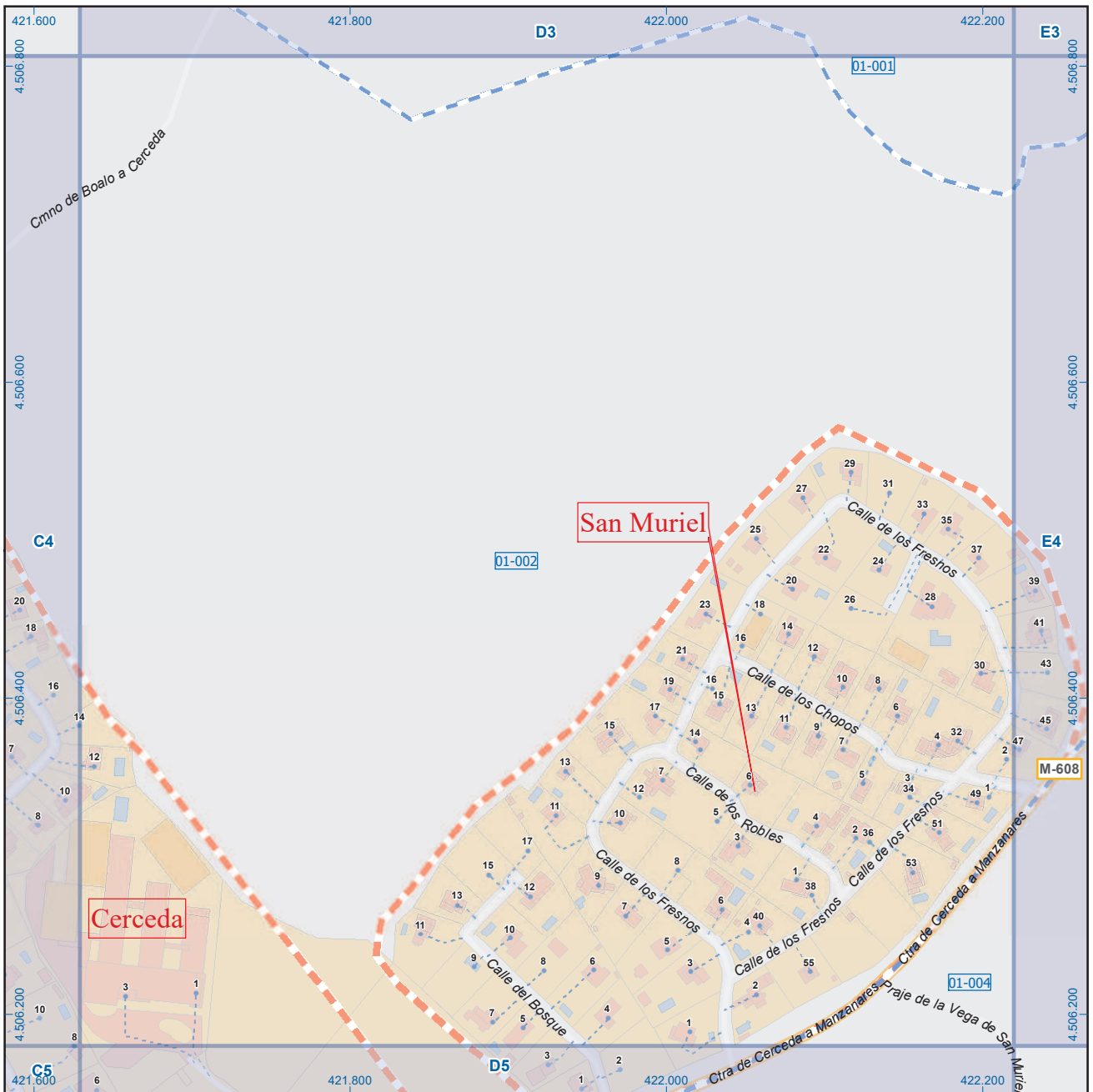
Mapa I - B4



El Boalo

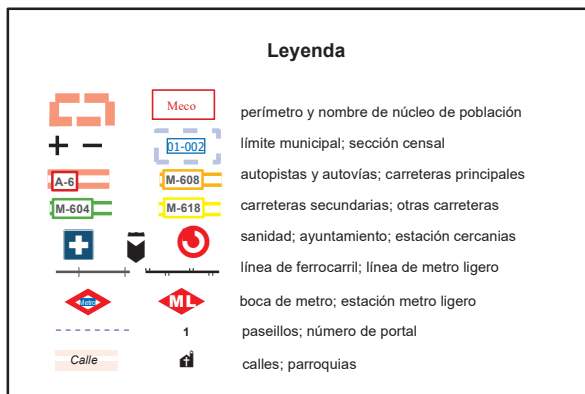
Leyenda

		perímetro y nombre de núcleo de población
		límite municipal; sección censal
		autopistas y autovías; carreteras principales
		carreteras secundarias; otras carreteras
		sanidad; ayuntamiento; estación cercanías
		línea de ferrocarril; línea de metro ligero
		boca de metro; estación metro ligero
		paseillos; número de portal
		calles; parroquias



El Boalo

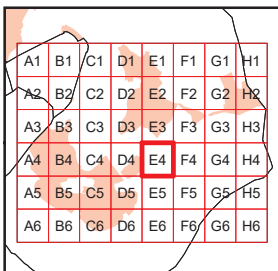
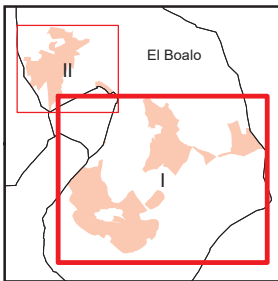
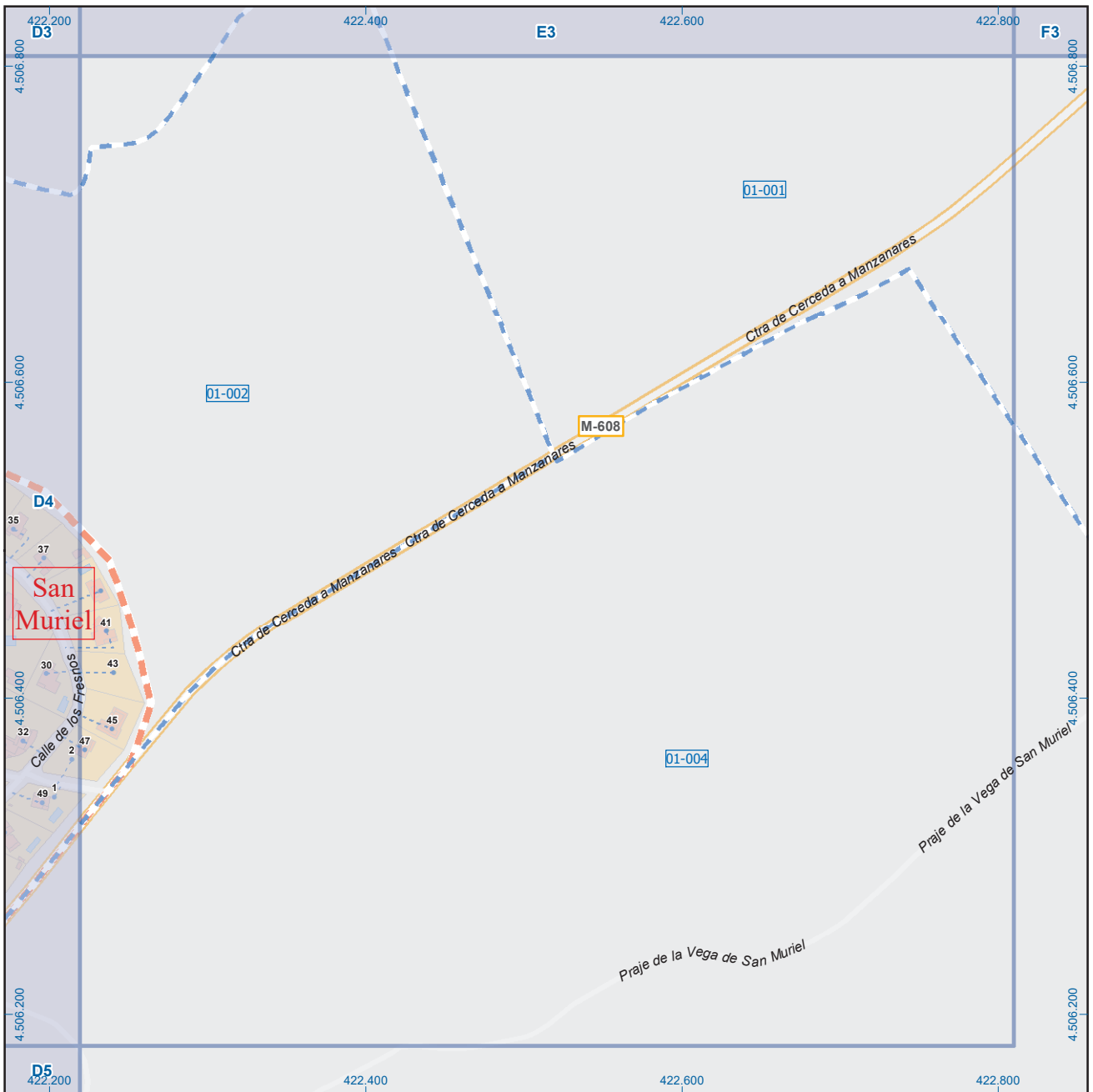
Leyenda



Dirección General de Economía
CONSEJERÍA DE ECONOMÍA,
HACIENDA Y EMPLEO



Mapa I - D4



El Boalo

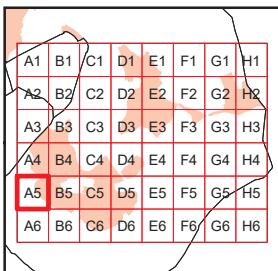
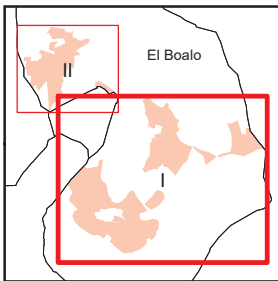
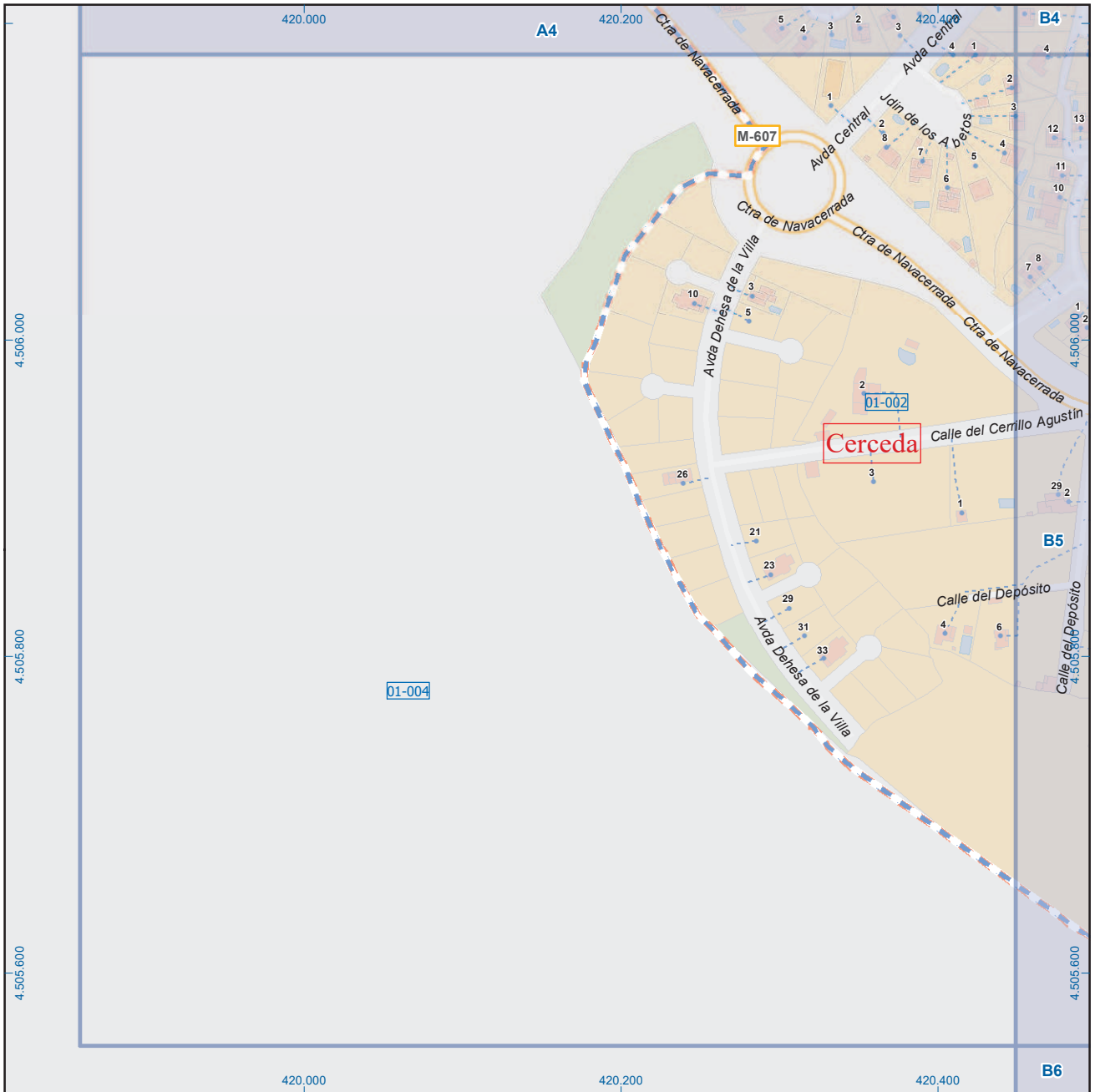
Leyenda



Dirección General de Economía
CONSEJERÍA DE ECONOMÍA,
HACIENDA Y EMPLEO

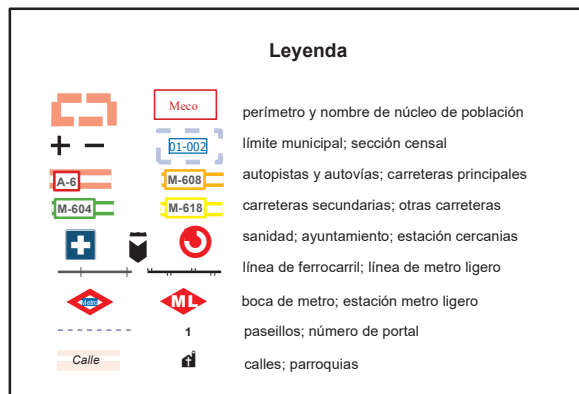


Mapa I - E4



El Boalo

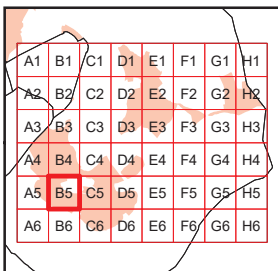
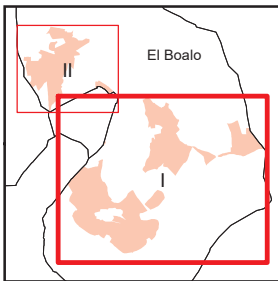
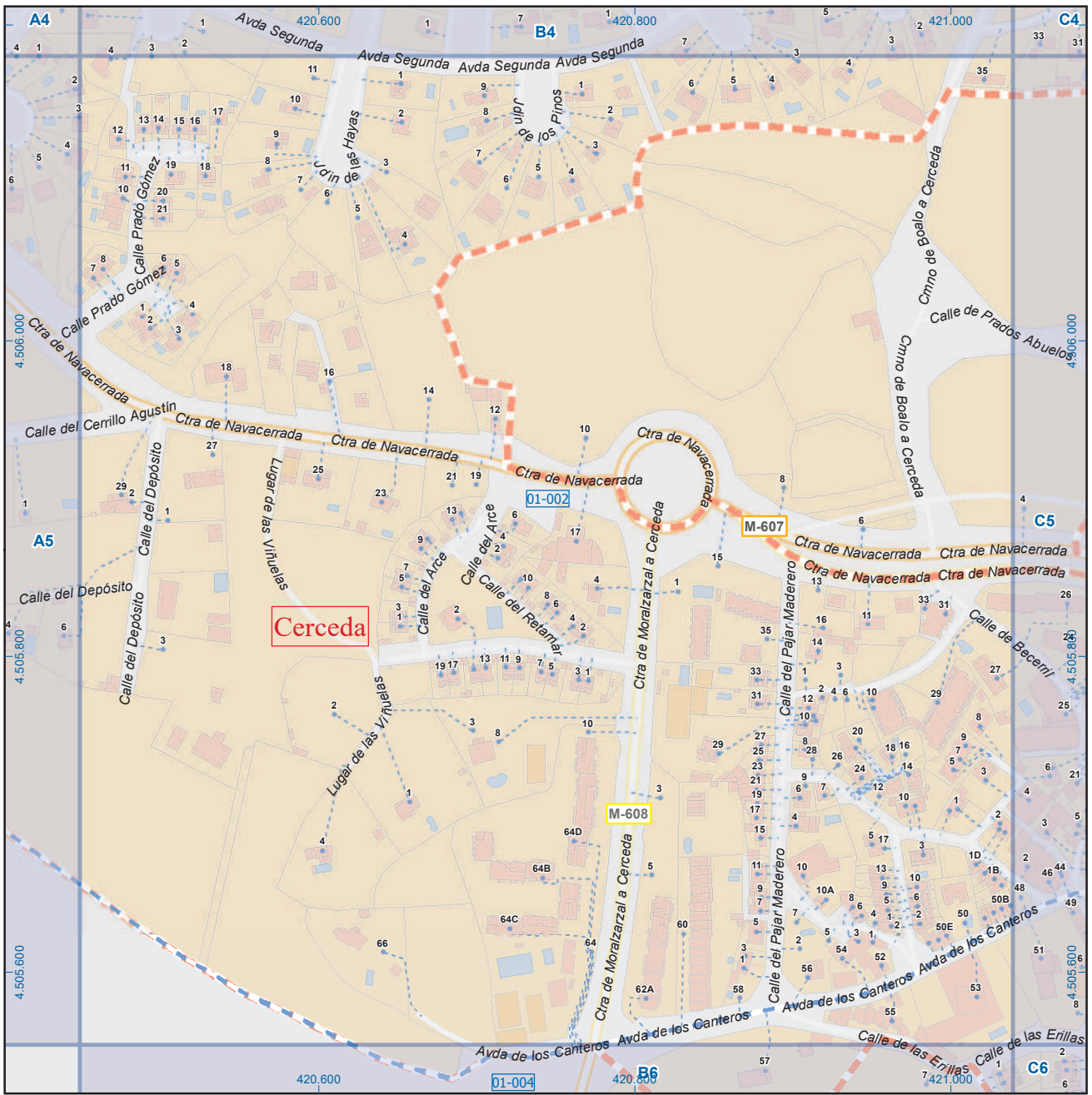
Leyenda



Dirección General de Economía
CONSEJERÍA DE ECONOMÍA,
HACIENDA Y EMPLEO



Mapa I - A5



El Boalo

Leyenda

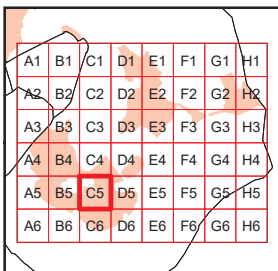
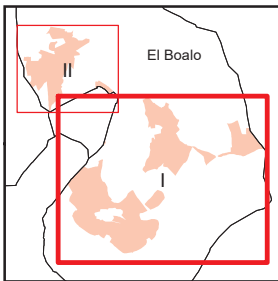
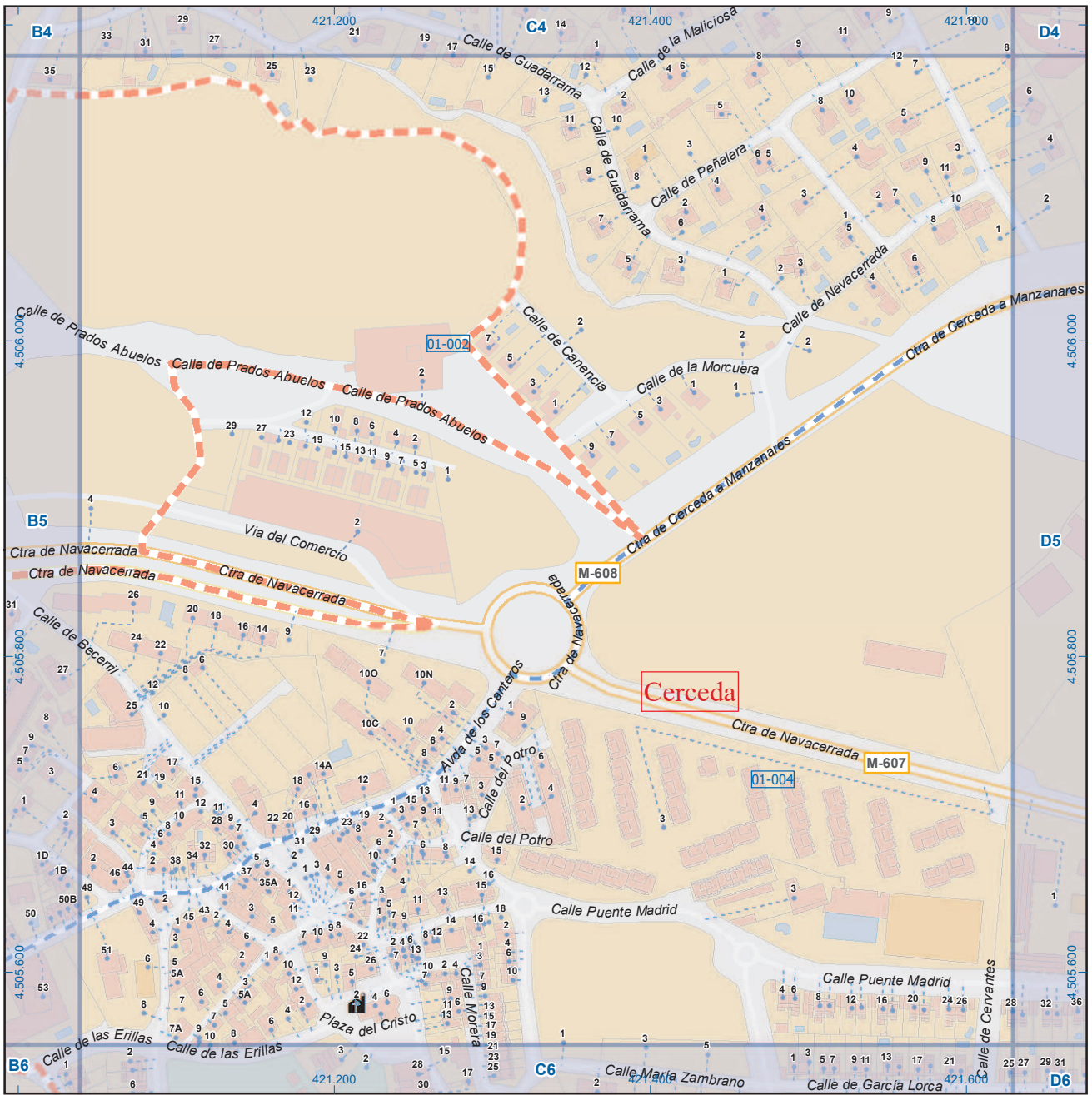
- Meco perimetro y nombre de núcleo de población
- 01-002 límite municipal; sección censal
- A-6 M-608 autopistas y autovías; carreteras principales
- M-604 M-618 carreteras secundarias; otras carreteras
- Sanidad; ayuntamiento; estación cercanías
- Línea de ferrocarril; línea de metro ligero
- Boca de metro; estación metro ligero
- Paseillos; número de portal
- Calle
- Calles; parroquias



Dirección General de Economía
CONSEJERÍA DE ECONOMÍA,
HACIENDA Y EMPLEO
















Mapa I - B5



El Boalo

Legenda

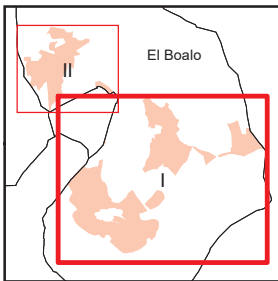
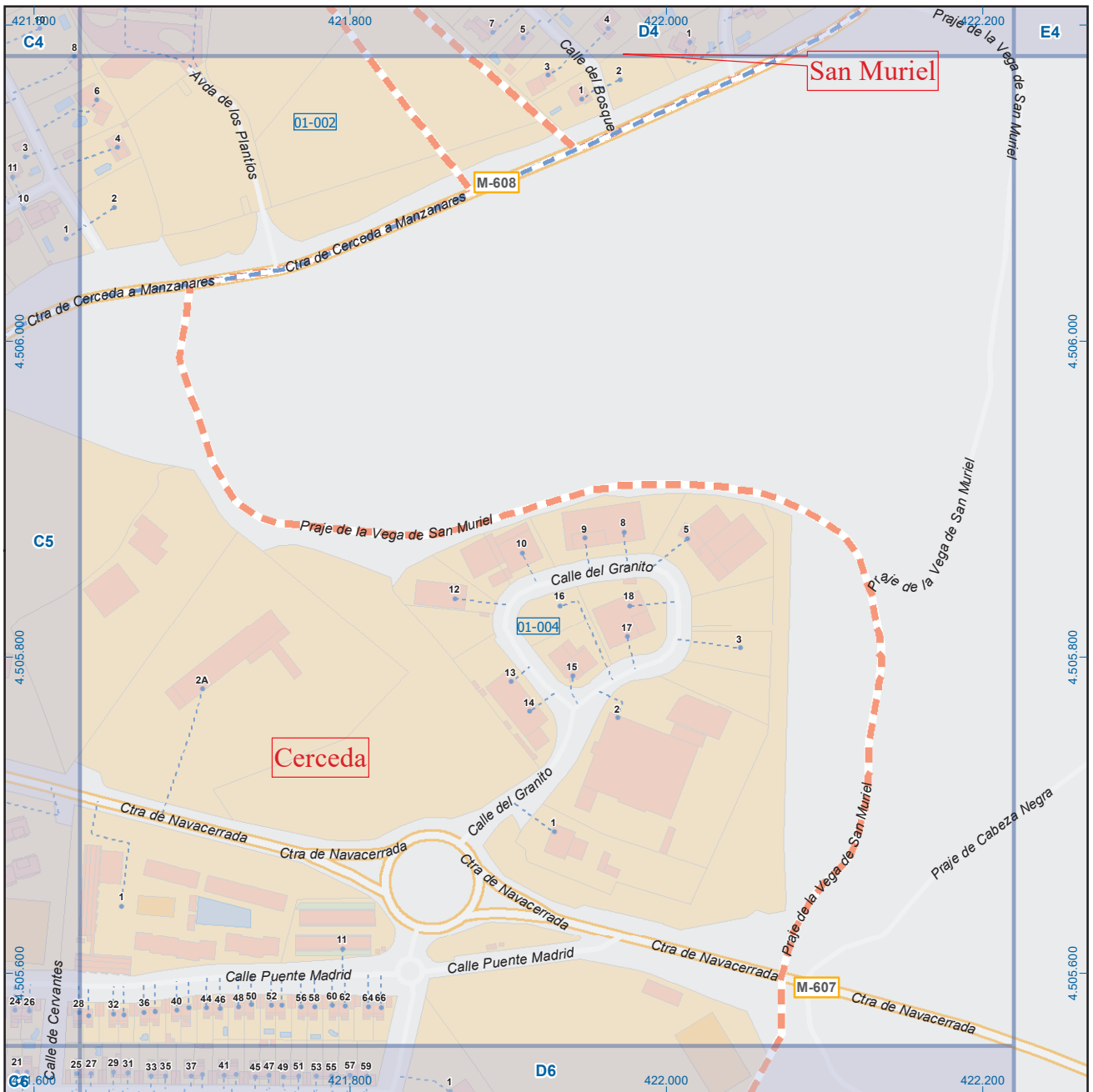
-  **Meco** perímetro y nombre de núcleo de población
-  **01-002** límite municipal; sección censal
-  **A-6** autopistas y autovías; carreteras principales
-  **M-608** carreteras secundarias; otras carreteras
-    sanidad; ayuntamiento; estación cercanías
-   línea de ferrocarril; línea de metro ligero
-   boca de metro; estación metro ligero
-  **1** paseillos; número de portal
-  **Calle** calles; parroquias



Dirección General de Economía
CONSEJERÍA DE ECONOMÍA,
HACIENDA Y EMPLEO



Mapa I - C5



A1	B1	C1	D1	E1	F1	G1	H1
A2	B2	C2	D2	E2	F2	G2	H2
A3	B3	C3	D3	E3	F3	G3	H3
A4	B4	C4	D4	E4	F4	G4	H4
A5	B5	C5	D5	E5	F5	G5	H5
A6	B6	C6	D6	E6	F6	G6	H6

El Boalo

Leyenda

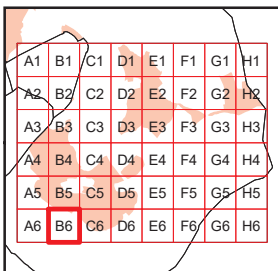
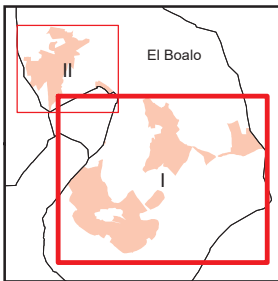
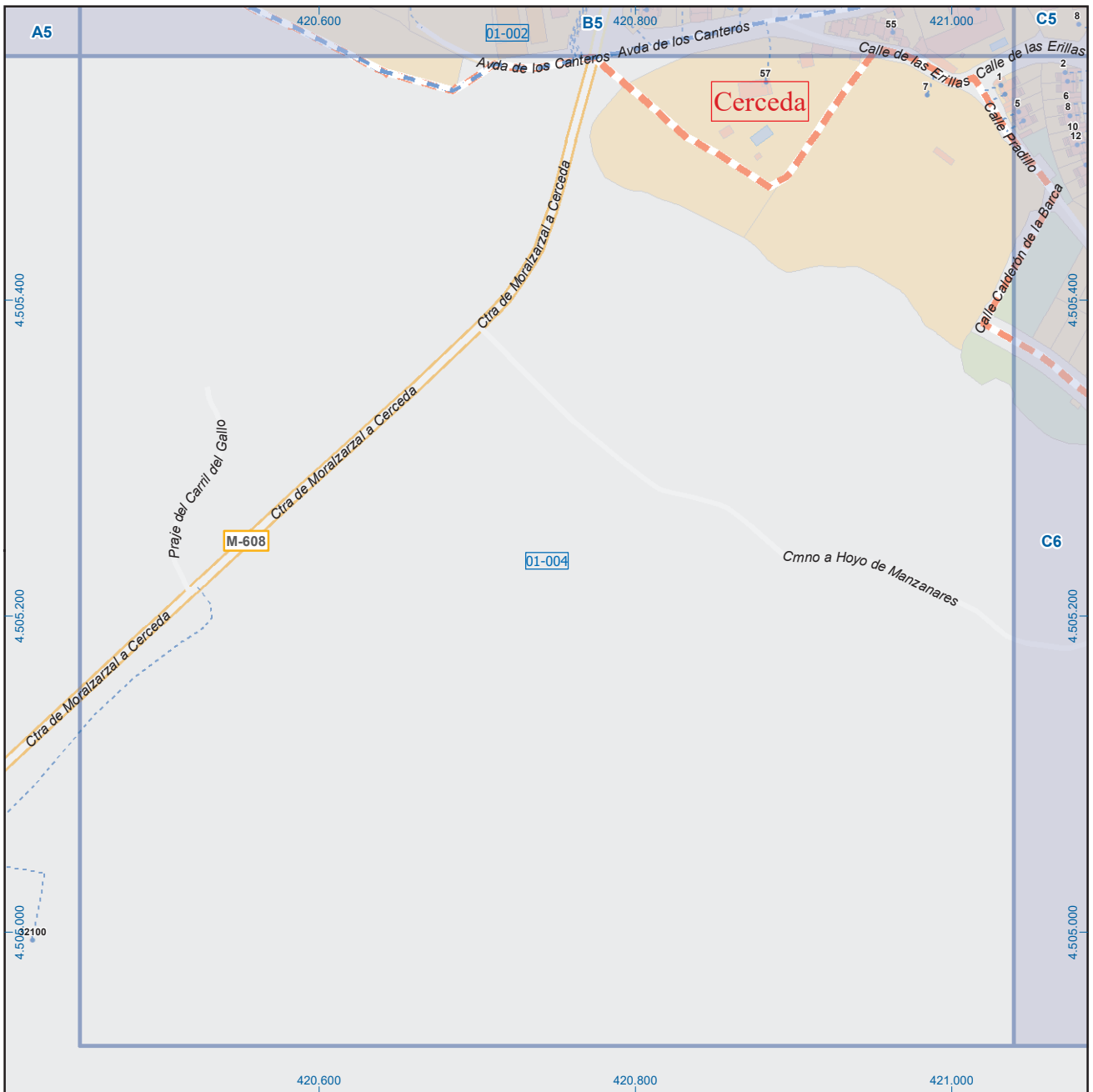
- Meco: perímetro y nombre de núcleo de población
- 01-002: límite municipal; sección censal
- A-6, M-608: autopistas y autovías; carreteras principales
- M-604, M-618: carreteras secundarias; otras carreteras
- Sanidad; ayuntamiento; estación cercanías
- Línea de ferrocarril; línea de metro ligero
- Boca de metro; estación metro ligero
- Paseillos; número de portal
- Calle
- Calles; parroquias



Dirección General de Economía
CONSEJERÍA DE ECONOMÍA,
HACIENDA Y EMPLEO




Mapa I - D5



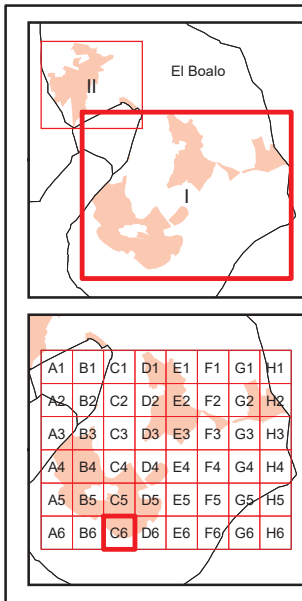
El Boalo

Leyenda

- Meco: perímetro y nombre de núcleo de población
- 01-002: límite municipal; sección censal
- A-6: autopistas y autovías; carreteras principales
- M-608: carreteras secundarias; otras carreteras
- Sanidad; ayuntamiento; estación cercanías
- Línea de ferrocarril; línea de metro ligero
- Boca de metro; estación metro ligero
- Paseillos; número de portal
- Calle: calles; parroquias


 Dirección General de Economía
 CONSEJERÍA DE ECONOMÍA,
 HACIENDA Y EMPLEO





El Boalo

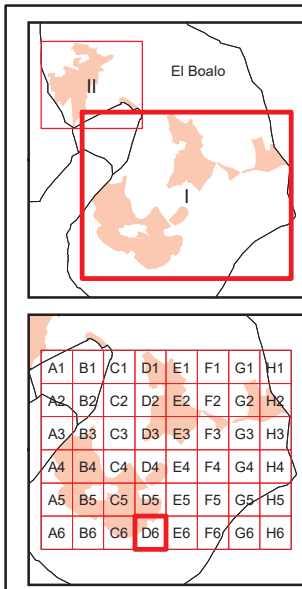
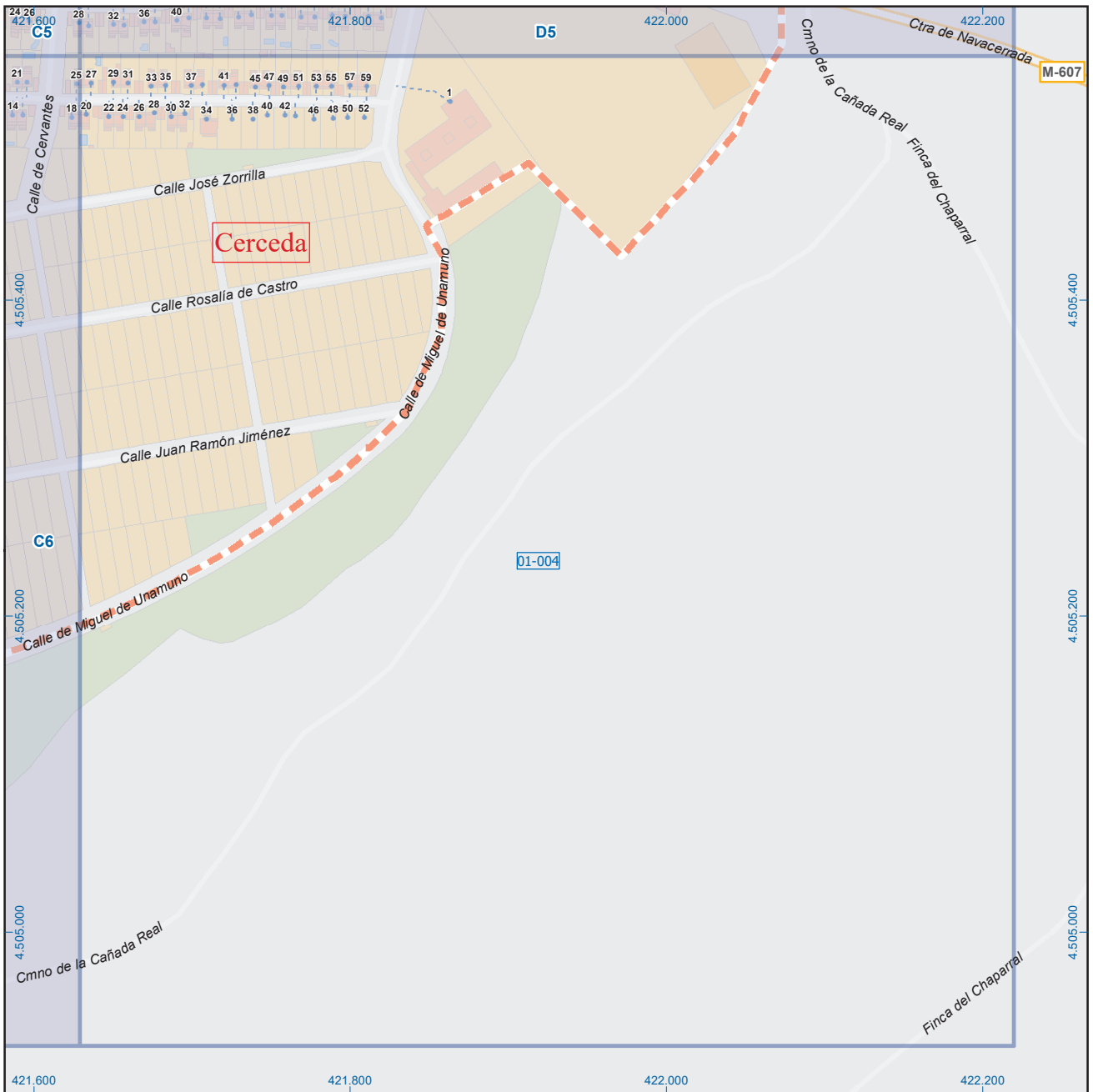
Leyenda

- Meco: perímetro y nombre de núcleo de población
- 01-004: límite municipal; sección censal
- A-6: autopistas y autovías; carreteras principales
- M-608: carreteras secundarias; otras carreteras
- +: sanidad; ayuntamiento; estación cercanías
- T: línea de ferrocarril; línea de metro ligero
- ML: boca de metro; estación metro ligero
- 1: paseillos; número de portal
- Calle: calles; parroquias


 Dirección General de Economía
 CONSEJERÍA DE ECONOMÍA,
 HACIENDA Y EMPLEO

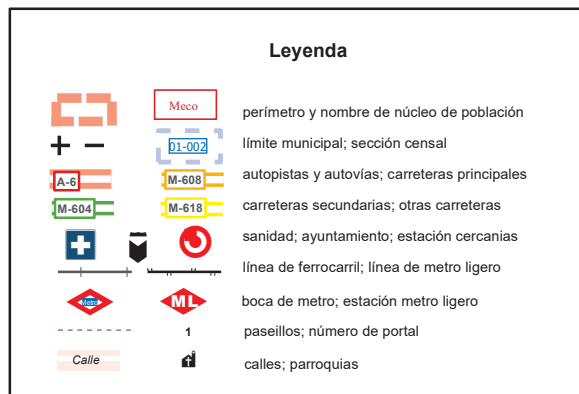


Mapa I - C6



El Boalo

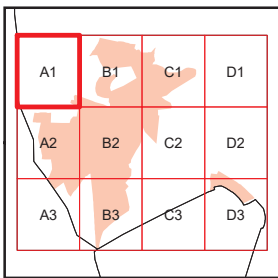
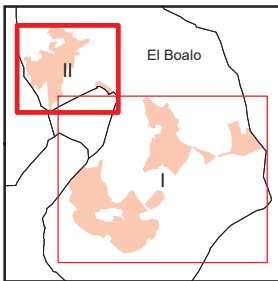
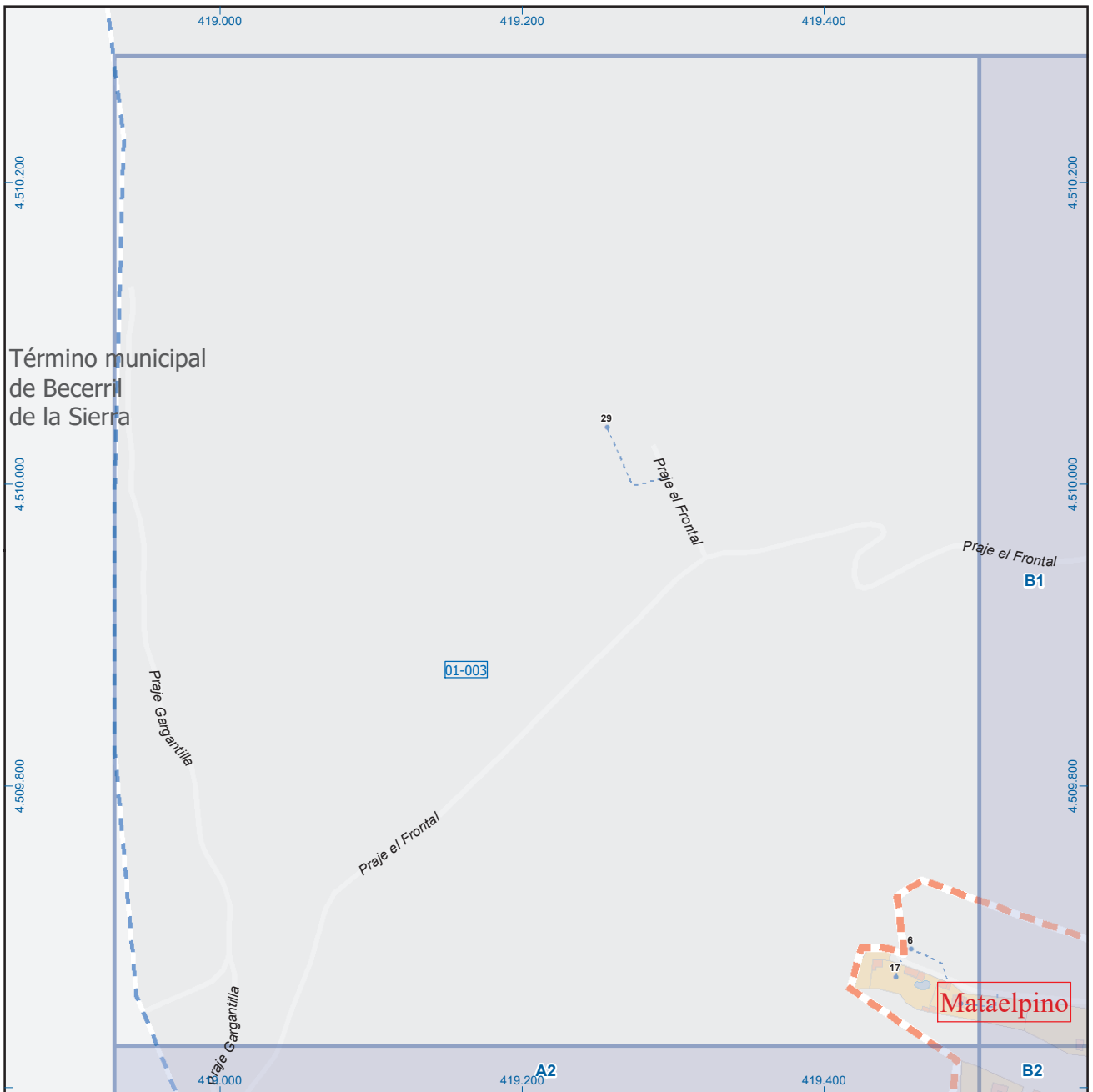
Leyenda



Dirección General de Economía
CONSEJERÍA DE ECONOMÍA,
HACIENDA Y EMPLEO



Mapa I - D6



El Boalo

Leyenda

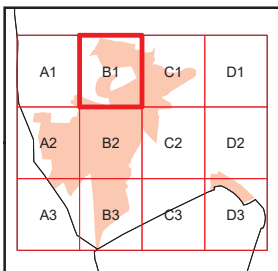
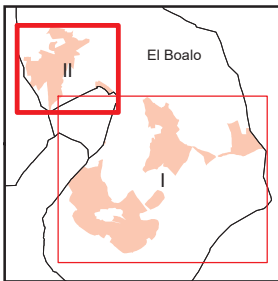
	Meco	perímetro y nombre de núcleo de población
	01-002	límite municipal; sección censal
	M-608	autopistas y autovías; carreteras principales
	M-618	carreteras secundarias; otras carreteras
		sanidad; ayuntamiento; estación cercanías
		línea de ferrocarril; línea de metro ligero
		boca de metro; estación metro ligero
	1	paseillos; número de portal
	Calle	calles; parroquias



Dirección General de Economía
CONSEJERÍA DE ECONOMÍA,
HACIENDA Y EMPLEO



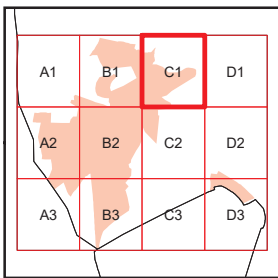
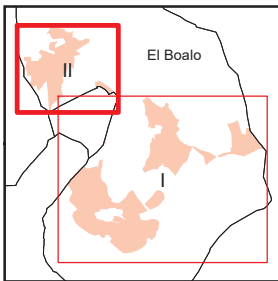
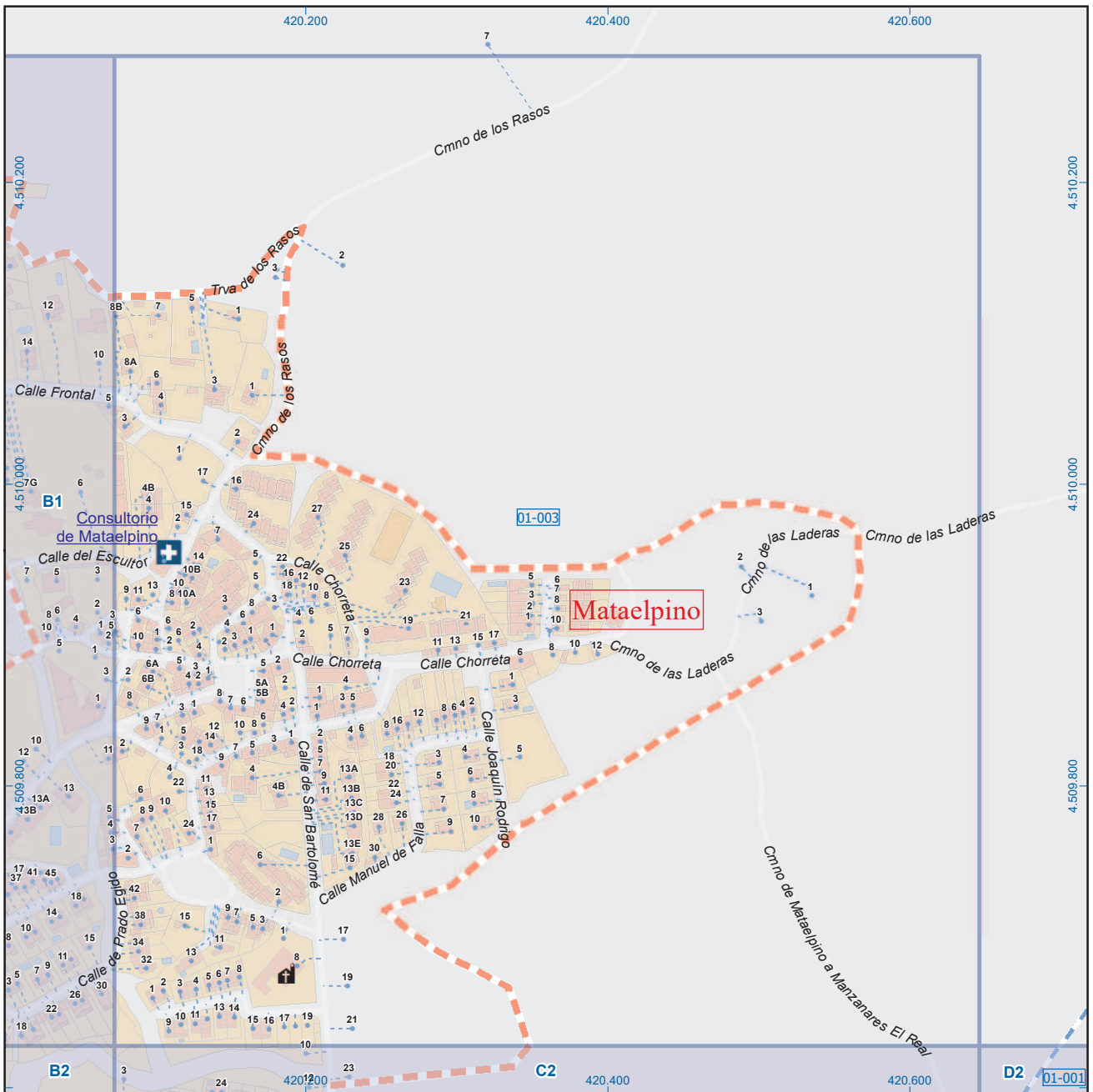
Mapa II - A1



El Boalo

Legenda

	Meco	perímetro y nombre de núcleo de población
	01-003	límite municipal; sección censal
	A-6	autopistas y autovías; carreteras principales
	M-604	carreteras secundarias; otras carreteras
		sanidad; ayuntamiento; estación cercanías
		línea de ferrocarril; línea de metro ligero
	ML	boca de metro; estación metro ligero
	1	paseillos; número de portal
	Calle	calles; parroquias



El Boalo

Leyenda

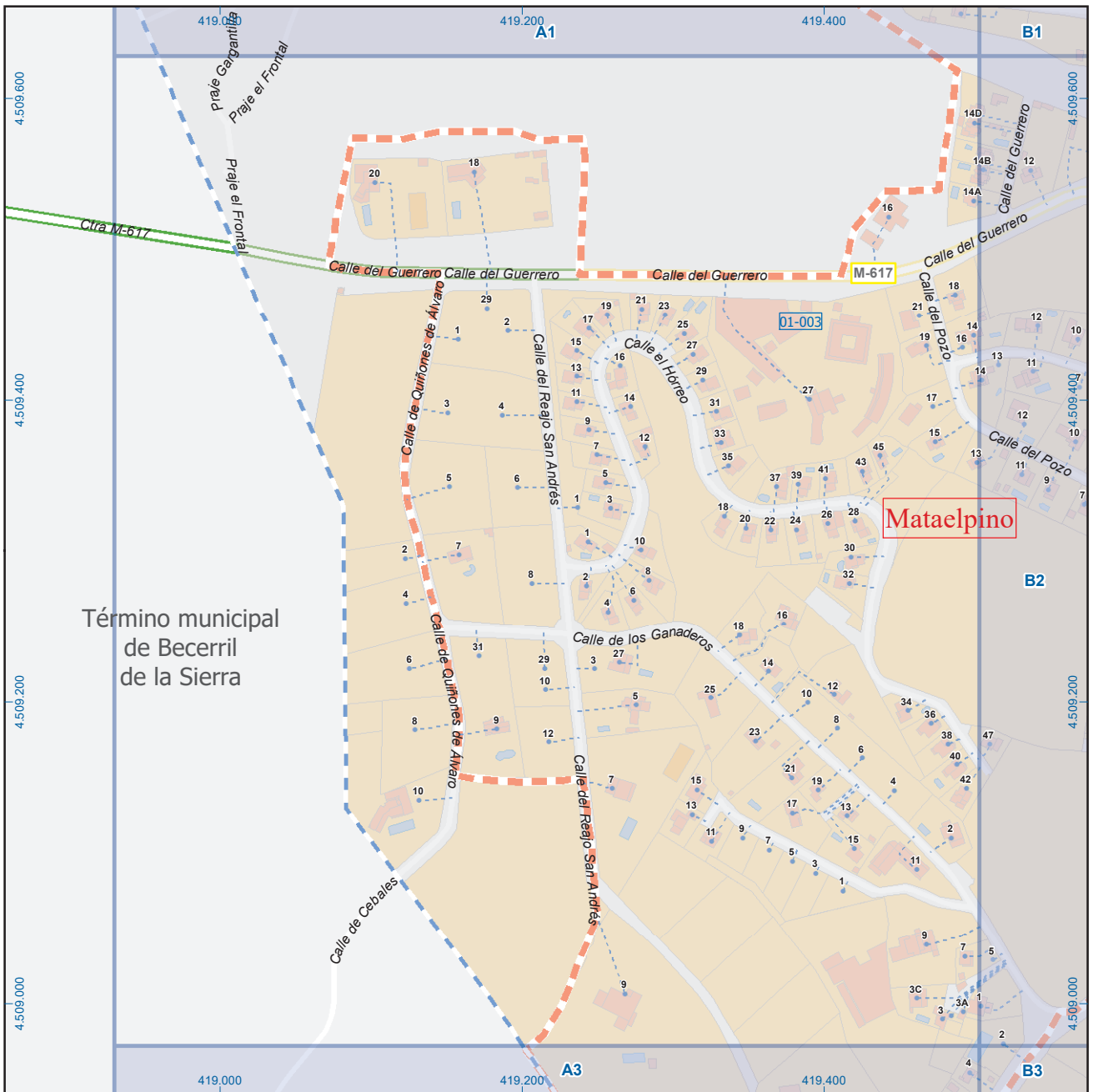
	Meco	perímetro y nombre de núcleo de población
	01-002	límite municipal; sección censal
	A-6	autopistas y autovías; carreteras principales
	M-604	carreteras secundarias; otras carreteras
		sanidad; ayuntamiento; estación cercanías
		línea de ferrocarril; línea de metro ligero
	ML	boca de metro; estación metro ligero
	1	paseillos; número de portal
	Calle	calles; parroquias



Dirección General de Economía
CONSEJERÍA DE ECONOMÍA,
HACIENDA Y EMPLEO

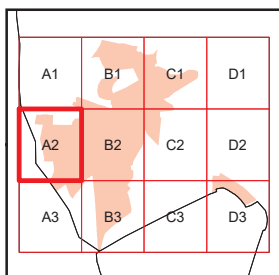
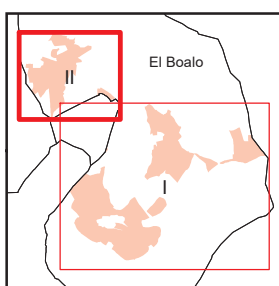


Mapa II - C1



Término municipal
de Becerril
de la Sierra

Mataelpino



El Boalo

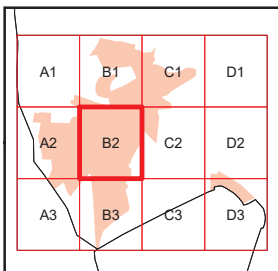
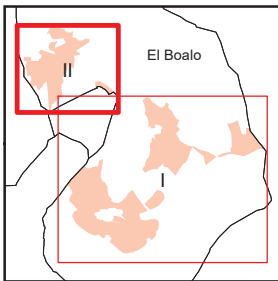
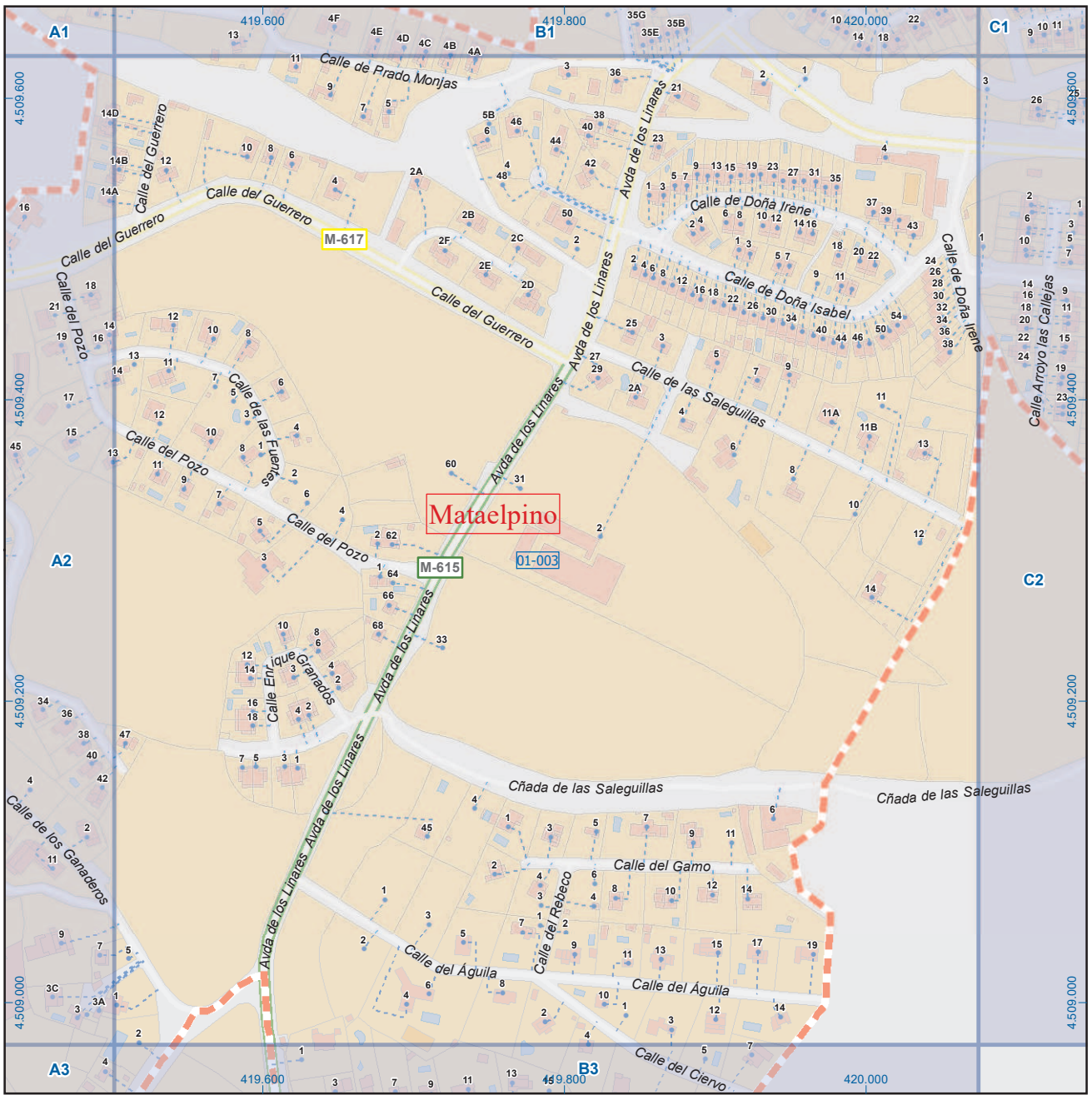
Legenda



Dirección General de Economía
CONSEJERÍA DE ECONOMÍA,
HACIENDA Y EMPLEO



Mapa II - A2



El Boalo

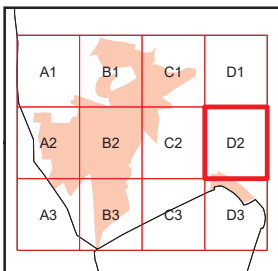
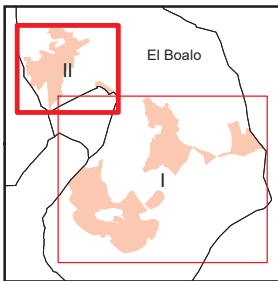
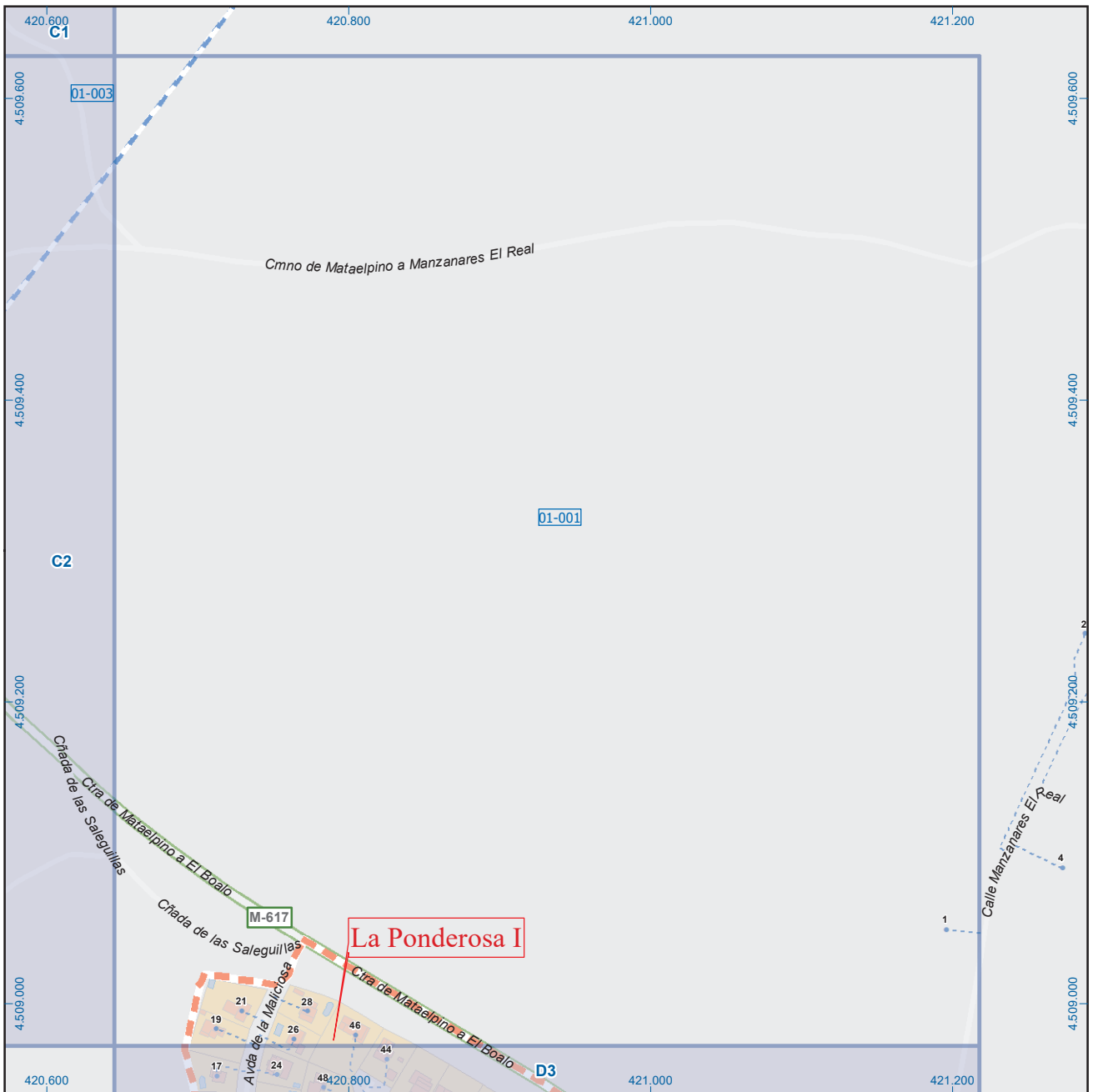
Legenda

	Meco	perímetro y nombre de núcleo de población
	01-002	límite municipal; sección censal
	A-6	autopistas y autovías; carreteras principales
	M-604	carreteras secundarias; otras carreteras
		sanidad; ayuntamiento; estación cercanías
		línea de ferrocarril; línea de metro ligero
	ML	boca de metro; estación metro ligero
	1	paseillos; número de portal
	Calle	calles; parroquias



Dirección General de Economía
CONSEJERÍA DE ECONOMÍA,
HACIENDA Y EMPLEO





El Boalo

Leyenda

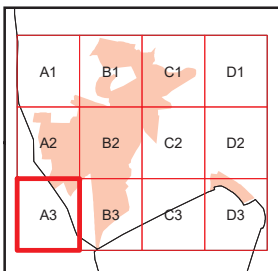
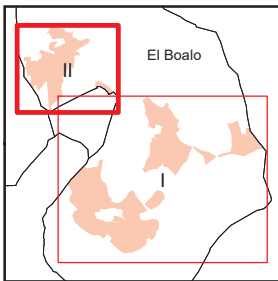
	Meco	perímetro y nombre de núcleo de población
	01-002	límite municipal; sección censal
	A-6	autopistas y autovías; carreteras principales
	M-604	carreteras secundarias; otras carreteras
		sanidad; ayuntamiento; estación cercanías
		línea de ferrocarril; línea de metro ligero
		boca de metro; estación metro ligero
	1	paseillos; número de portal
	Calle	calles; parroquias



Dirección General de Economía
CONSEJERÍA DE ECONOMÍA,
HACIENDA Y EMPLEO



Mapa II - D2



El Boalo

Leyenda

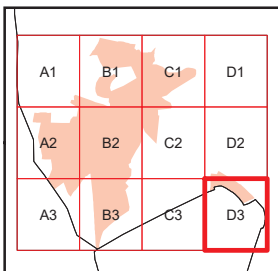
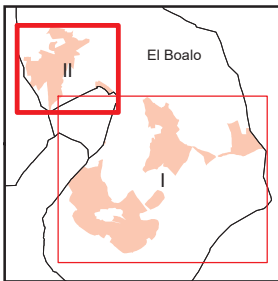
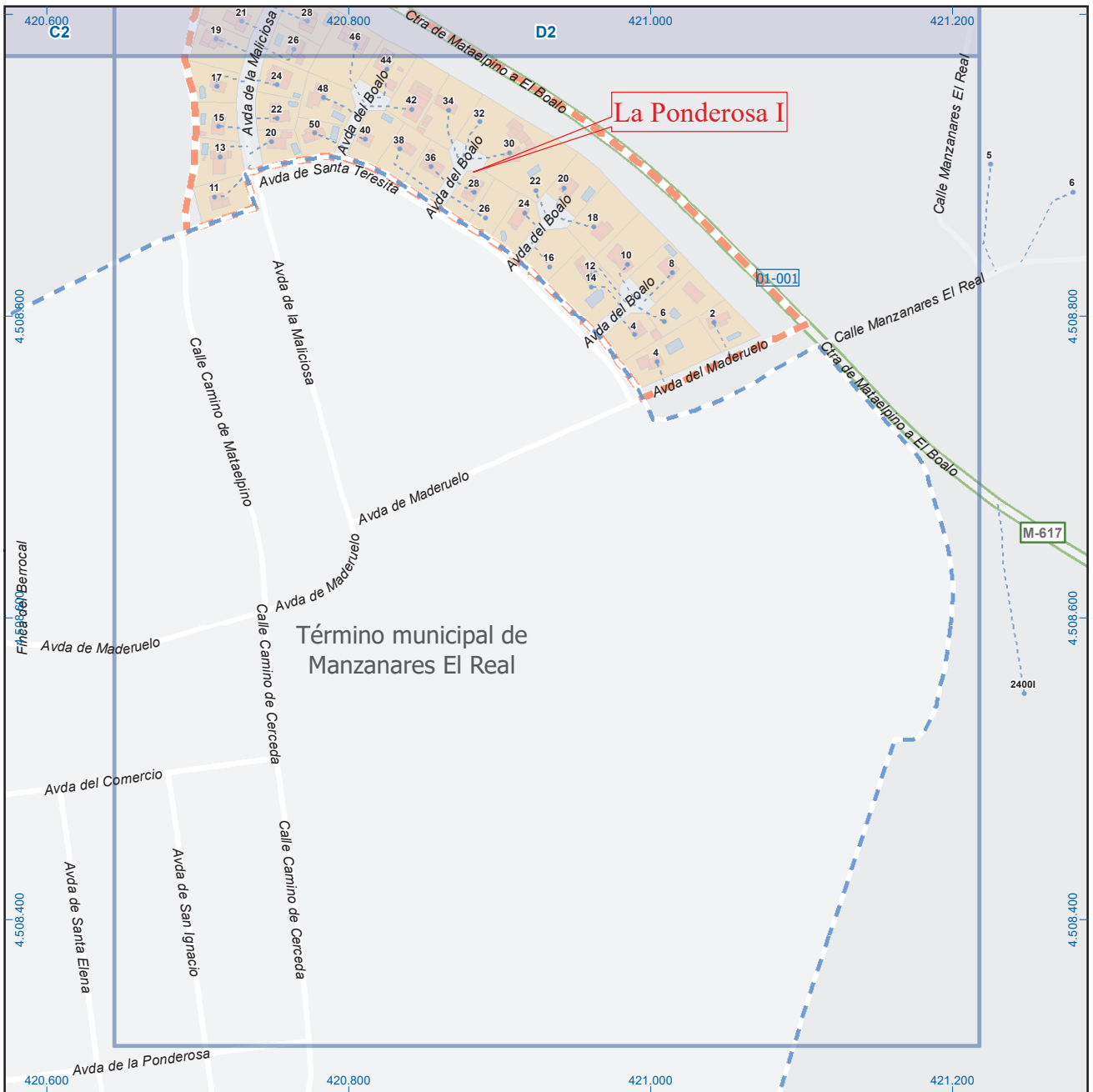
	Meco	perímetro y nombre de núcleo de población
	01-003	límite municipal; sección censal
	A-6	autopistas y autovías; carreteras principales
	M-608	carreteras secundarias; otras carreteras
	M-604	sanidad; ayuntamiento; estación cercanías
		línea de ferrocarril; línea de metro ligero
		boca de metro; estación metro ligero
	ML	
	1	paseillos; número de portal
	Calle	calles; parroquias



Dirección General de Economía
CONSEJERÍA DE ECONOMÍA,
HACIENDA Y EMPLEO



Mapa II - A3



El Boalo

Leyenda

	Meco	perímetro y nombre de núcleo de población
	01-001	límite municipal; sección censal
	A-6, M-608	autopistas y autovías; carreteras principales
	M-604, M-618	carreteras secundarias; otras carreteras
		sanidad; ayuntamiento; estación cercanías
		línea de ferrocarril; línea de metro ligero
		boca de metro; estación metro ligero
	1	paseillos; número de portal
	Calle	calles; parroquias


 Dirección General de Economía
 CONSEJERÍA DE ECONOMÍA,
 HACIENDA Y EMPLEO

