PLANO CALLE

Becerril de la Sierra

2023

Comunidad de Madrid
Dirección General de Economía
CONSEJERÍA DE ECONOMÍA, HACIENDA Y EMPLEO

ESQUEMA DE DISTRIBUCIÓN DEL CALLEJERO POR PLANOS

Becerril de la Sierra

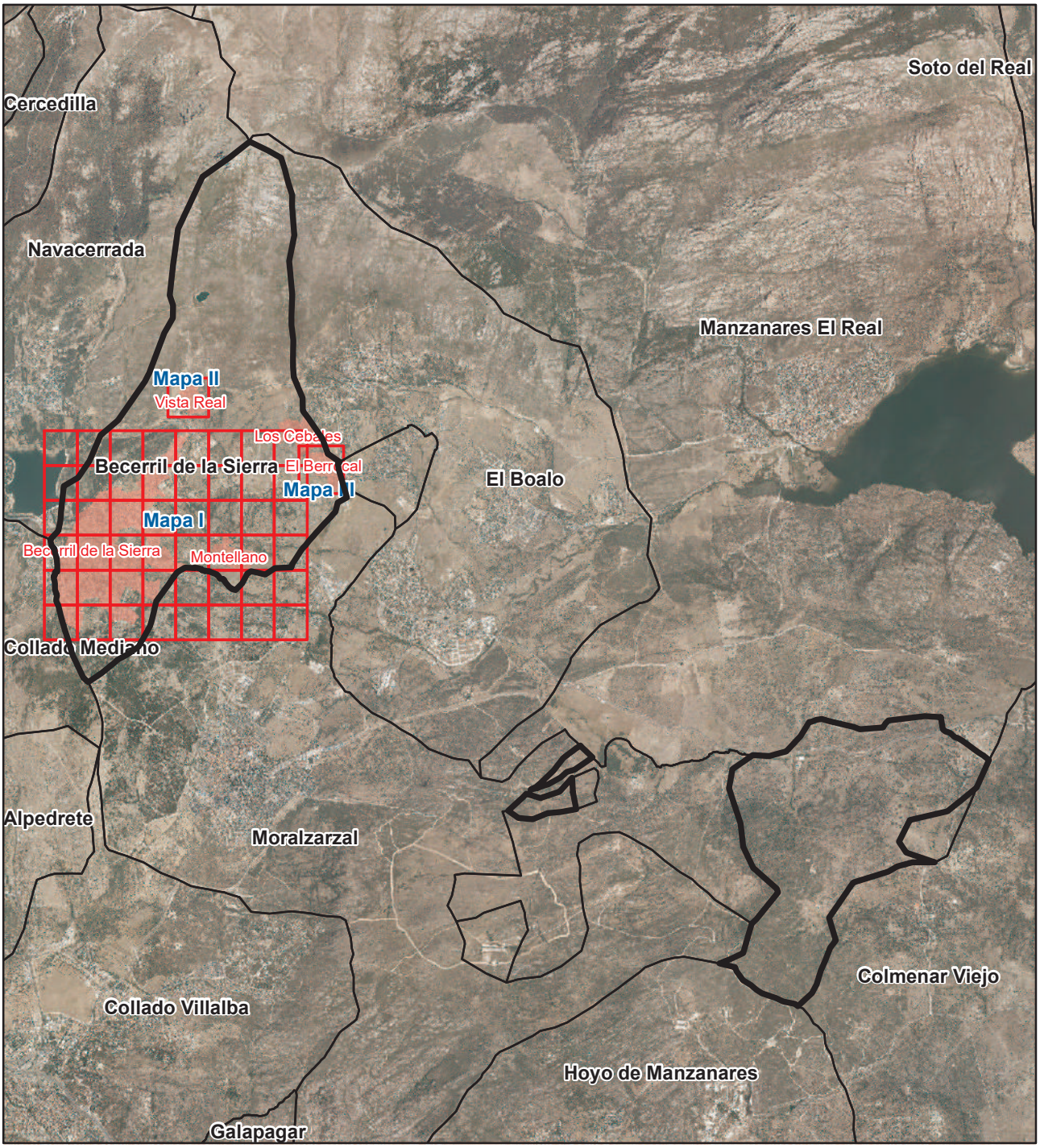

Comunidad de Madrid
Dirección General de Economía
CONSEJERÍA DE ECONOMÍA, HACIENDA Y EMPLEO

2023

Literal de Vía	Numeración Desde	Hasta	Mapa	Hojas
Calle del Abeto	1	17	I	C3
Calle del Abeto	2	18	I	C3
Calle del Abeto	30	32	I	B2
Calle del Abeto	35	39	I	B2
Calle de los Acebos	1	7	I	B4
Calle de los Acebos	2	10	I	B4
Plaza de las Adelinas	1	43	I	F4
Plaza de las Adelinas	2	10	I	F4
Calle del Álamo Blanco			I	A4
Calle del Álamo Blanco	1	25	I	A4
Calle del Álamo Blanco	2	22	I	A4
Calle de Alba de Tormes	1	3	I	B6
Calle de Alba de Tormes	2	6	I	B6
Calle de Albacete	2	4	I	C3
Calle de Albacete	5	5	I	C3
Calle del Alberche	1	7	I	C6
Calle del Alberche	2	4	I	C6
Calle de la Alhambra	1	7	III	A1
Calle de la Alhambra	2	8	III	A1
Calle de Alicante	12	12	I	C3
Calle de Alicante	17	19	I	C3
Calle de los Almendros	1	15	I	A4
Calle de los Almendros	2	16	I	A4
Calle del Alto del Hilo	1	17	I	D2
Calle del Alto del Hilo	2	14	I	D2
Avda de América			III	A1
Avda de América	1	33	III	A1
Avda de América	2	38	III	A1
Calle de Antonio Machado			I	A4
Calle de Antonio Machado	11	21	I	A4
Calle de Antonio Machado	26	40	I	A4
Calle Araucaria	1	9	I	B4
Calle Araucaria	2	4	I	B4
Calle de los Arroyuelos	1	15	I	C4
Calle de los Arroyuelos	2	18	I	C4
Calle de los Arroyuelos	21	35	I	C5
Calle de los Arroyuelos	26	36	I	C5
Calle de Ávila	7	7	I	C3
Calle de las Azaleas			I	E4
Calle de las Azaleas	1	9	I	E4
Calle de las Azaleas	2	6	I	E4
Calle de las Azucenas	1	5	I	D4

Literal de Vía	Numeración Desde	Hasta	Mapa	Hojas
Calle de las Azucenas	2	8	I	D4
Calle de Badajoz	8	10	I	C3
Calle de los Balagos	1	29	I	A6
Calle de los Balagos	2	12	I	A6
Calle de Barcelona			I	C2
Calle de Barcelona	1	1	I	C2
Calle de Barcelona	2	10	I	C2
Calle de Barcelona	5	5	I	C2
Calle de Barcelona	19	29	I	D2
Calle de Barcelona	22	36	I	D2
Calle del Barrero	1	3	I	B3
Calle del Barrero	2	8	I	B3
Plaza de las Bellas Vistas			I	C2
Plaza de las Bellas Vistas	1	5	I	C2
Calle de las Bellotas	2	2	I	D4
Calle de las Bellotas	3	3	I	D4
Calle de Bilbao			I	C2
Calle de Bilbao	1	3	I	C2
Calle de Bilbao	2	16	I	C2
Calle de Bilbao	12	12	I	C2
Calle de Bilbao	18	24	I	C2
Calle de la Bola	1	11	I	D2
Calle de la Bola	2	6	I	D2
Calle del Bruch	1	3	I	F4
Calle del Bruch	2	4	I	F4
Plaza del Bruch			I	F4
Plaza del Bruch	1	5	I	F4
Plaza del Bruch	2	4	I	F4
Calle de la Cabeza de Hierro	1	15	III	A1
Calle de la Cabeza de Hierro	2	16	III	A1
Calle de Cabeza Mediana	9	15	I	A6
Calle de Cabeza Mediana	10	14	I	A6
Calle de Cáceres			I	C3
Calle de Cáceres	1	5	I	C3
Calle de Cáceres	2	18	I	C3
Calle de Cádiz	1	7	I	C3
Calle de Cádiz	2	14	I	C3
Calle de la Calera	1	3	I	C4
Calle de la Calera	2	2	I	C4
Avda de Calvo Sotelo			I	B3
Avda de Calvo Sotelo			I	C3
Avda de Calvo Sotelo	1	11	I	C3
Avda de Calvo Sotelo	2	22	I	C3
Avda de Calvo Sotelo	17	29	I	C2
Avda de Calvo Sotelo	26	60	I	C2

Literal de Vía	Numeración Desde	Hasta	Mapa	Hojas
Avda de Calvo Sotelo	49	91	I	B3
Avda de Calvo Sotelo	90	120	I	B3
Calle de la Calzada	14	16	I	D3
Calle de la Calzada	20	20	I	D2
Calle de la Calleja	1	3	I	C3
Calle de la Calleja	2	8	I	C3
Calle de Campuzano	1	17	I	B3
Calle de Campuzano	2	16	I	B3
Calle de Campuzano	18	18	I	B4
Calle de Campuzano	19	19	I	B4
Calle de Canarias	2	10	I	C5
Calle de Canarias	5	9	I	C5
Calle de Canarias	23	43	I	D5
Calle de Canarias	24	42	I	D5
Trva de Canarias	1	2	I	C5
Calle del Cantueso	1	5	I	D4
Calle del Cantueso	2	6	I	D4
Calle del Cartero			I	D2
Calle del Cartero	1	3	I	D2
Calle del Cartero	2	4	I	D2
Calle de Castilla	1	41	I	B4
Calle de Castilla	2	40	I	B4
Calle del Caz	1	7	I	B4
Calle de los Cedros	1	17	I	B4
Calle de los Cedros	2	10	I	B4
Calle de Cerca Chica	1	7	I	C5
Calle de Cerca Chica	2	8	I	C5
Calle de Cerca Chica	12	20	I	C6
Calle de Cerca Chica	17	39	I	C6
Calle de Cerca Chica	28	36	I	C6
Calle de Cerca del Gitano	1	15	I	C5
Calle de Cerca del Gitano	2	14	I	C5
Calle de Cerca Martín			I	B4
Calle de Cerca Martín	1	15	I	B4
Calle de Cerca Martín	2	12	I	B4
Calle de Cerca Parra	1	5	I	B4
Calle de Cerca Parra	2	6	I	B4
Calle de la Cerquilla de los Álamos	1	17	I	C3
Calle de la Cerquilla de los Álamos	2	20	I	C3
Calle del Cerrillo			I	C5
Calle del Cerrillo	1	9	I	C5
Calle del Cerrillo	2	18	I	C5
Avda del Cerro Grande	1	5	I	C4
Avda del Cerro Grande	2	4	I	C4
Avda del Cerro Grande	9	35	I	B5

Literal de Vía	Numeración Desde	Hasta	Mapa	Hojas
Avda del Cerro Grande	10	26	I	B5
Avda del Cerro Grande	34	34	I	B6
Avda del Cerro Grande	41	43	I	B6
Trva del Cerro Grande	2	2	I	B5
Trva del Cerro Grande	3	4	I	B5
Calle del Cerro	1	11	I	D2
Calle del Cigarral			I	B3
Calle del Cigarral	1	1	I	B3
Calle del Cigarral	2	12	I	B3
Avda de Ciudad de Barcelona	1	21	I	F4
Avda de Ciudad de Barcelona	2	32	I	F4
Plaza de la Colonia Tomillar	1	2	I	D4
Plaza de la Colonia Tomillar	3	8	I	D4
Calle del Collado			I	A5
Calle del Collado	1	7	I	A5
Calle del Collado	2	4	I	A5
Calle de la Concha	1	7	III	A1
Calle de la Concha	2	8	III	A1
Plaza de la Constitución			I	C2
Plaza de la Constitución	1	1	I	C2
Plaza de la Constitución	2	7	I	C2
Plaza de la Constitución	8	15	I	C2
Calle del Cortijo	1	29	II	A1
Calle del Cortijo	2	26	II	A1
Calle de la Coruña	1	9	I	C3
Calle de la Coruña	2	6	I	C3
Avda de Cuenca			I	B3
Avda de Cuenca	1	21	I	B3
Avda de Cuenca	2	20	I	B3
Calle de la Cueva de la Judía	1	13	II	A1
Calle de la Cueva de la Judía	2	10	II	A1
Calle de la Cueva	1	5	I	B3
Calle de la Cueva	2	4	I	B3
Calle de Chamberí	1	21	I	G4
Calle de Chamberí	2	22	I	G4
Calle de las Chaparras	1	3	I	D4
Calle de las Chaparras	2	12	I	D4
Calle de las Charcas	1	21	I	B3
Calle de las Charcas	2	22	I	B3
Calle de las Charcas	28	38	I	A3
Calle de las Charcas	29	29	I	A3
Calle de los Chilenos			I	C5
Calle de los Chilenos	1	3	I	D5
Calle de los Chilenos	2	4	I	D5
Calle de los Chilenos	9	11	I	C5

Literal de Vía	Numeración Desde	Hasta	Mapa	Hojas
Calle de los Chilenos	10	12	I	C5
Calle de los Chilenos	40	42	I	C6
Calle del Diecinueve de Mayo	1	13	I	F4
Calle del Diecinueve de Mayo	2	14	I	F4
Calle del Duero	2	2	I	B4
Calle del Duero	23	27	I	B5
Avda del Ebro			I	B5
Avda del Ebro	4	26	I	B5
Avda del Ebro	11	33	I	B5
Calle del Egido			I	C2
Calle del Egido	1	11	I	C2
Calle del Egido	2	14	I	C2
Calle de las Encinas	1	11	I	D4
Calle de las Encinas	2	10	I	D4
Calle del Enebro	1	7	I	B2
Calle del Enebro	2	10	I	B2
Calle de la Ermita			I	C3
Calle de la Ermita	1	7	I	C3
Calle de la Ermita	2	8	I	C3
Paseo de la Ermita			I	D4
Paseo de la Ermita	1	5	I	C3
Paseo de la Ermita	2	6	I	C3
Paseo de la Ermita	27	45	I	D3
Paseo de la Ermita	28	36	I	D3
Paseo de la Ermita	44	74	I	D4
Paseo de la Ermita	53	83	I	D4
Calle del Espejo	1	9	I	D2
Calle del Espejo	2	16	I	D2
Plaza del Espejo			I	D2
Plaza del Espejo	1	3	I	D2
Plaza del Espejo	4	5	I	D2
Calle del Estudiante			I	C3
Calle del Estudiante	1	3	I	C3
Calle del Estudiante	2	8	I	C3
Calle de las Explanadas			I	B4
Calle de las Explanadas	1	13	I	B4
Calle de las Explanadas	2	16	I	B4
Avda de las Flores			I	D4
Avda de las Flores	1	13	I	D4
Avda de las Flores	2	12	I	D4
Avda de las Flores	21	31	I	D5
Calle de la Fragua	1	9	I	D2
Calle de la Fragua	2	10	I	D2
Calle de las Fresas	1	9	I	B4
Calle de las Fresas	2	8	I	B4

Literal de Vía	Numeración Desde	Hasta	Mapa	Hojas
Calle del Fresno	1	5	I	C2
Calle del Fresno	2	4	I	C2
Plaza del Fresno	1	4	I	C2
Plaza del Fresno	5	8	I	C2
Calle de la Fuente de la Salinera	1	17	I	A5
Calle de la Fuente de la Salinera	2	2	I	A5
Calle de la Fuente de la Salinera	10	14	I	A5
Calle de la Fuente de las Casas			I	B4
Calle de la Fuente de las Casas	1	19	I	B4
Calle de la Fuente de las Casas	2	36	I	B4
Calle de la Fuente de las Casas	29	31	I	A4
Calle de la Fuente de las Casas	46	46	I	A4
Plaza de Fuente de los Cielos	1	1	I	C2
Plaza de Fuente de los Cielos	2	3	I	C2
Plaza de Fuente de los Cielos	4	6	I	C2
Plaza de Fuente de los Cielos	10	10	I	C3
Plaza de Fuente de los Cielos	16	16	I	C2
Trva de Fuente Pinar	1	3	I	C2
Trva de Fuente Pinar	2	4	I	C2
Calle de la Fuente	1	3	I	D2
Calle de la Fuente	2	2	I	D2
Calle de Fuerteventura	6	18	I	D5
Calle de Fuerteventura	7	11	I	D5
Calle de Gargantilla	6	10	I	D1
Calle de Gijón	1	3	I	B3
Calle de Gijón	2	4	I	B3
Trva del Gitano	1	5	I	C5
Trva del Gitano	2	6	I	C5
Calle de los Gladiolos	1	3	I	D5
Calle de los Gladiolos	2	4	I	D5
Calle de Gomera	1	7	I	D5
Calle de Goya			I	A5
Calle de Goya	1	17	I	B5
Calle de Goya	2	18	I	B5
Calle de Goya	21	27	I	A5
Calle de Goya	22	30	I	A5
Calle de Goya	31	33	I	A6
Calle de Goya	36	36	I	A6
Calle de la Granja	1	11	I	D2
Calle del Greco	1	7	I	A5
Calle del Guadalquivir	1	29	I	C6
Calle del Guadalquivir	2	12	I	C6
Calle del Guadiana	1	9	I	B5
Calle del Guadiana	2	26	I	B5
Calle del Henar	1	47	I	B3

Literal de Vía	Numeración Desde	Hasta	Mapa	Hojas
Calle del Henar	2	54	I	B3
Calle de las Heras	1	3	I	C3
Calle de las Heras	2	6	I	C3
Calle de Hernando	1	11	I	C3
Calle de Hernando	2	12	I	C3
Calle de los Herrenes	1	11	I	B3
Calle de los Herrenes	2	12	I	B3
Calle del Horno	1	1	I	C3
Calle del Horno	2	14	I	C3
Calle del Horno	11	11	I	C3
Calle de las Hortensias	1	3	I	D5
Calle de las Hortensias	2	8	I	D5
Calle de las Huertas	1	1	I	B3
Calle de las Huertas	2	20	I	B3
Calle de las Huertas	9	17	I	B3
Calle de Hurtado	1	13	I	C3
Calle de Hurtado	2	16	I	C3
Calle de la Iglesia			I	D2
Calle de la Iglesia	1	9	I	D2
Calle de Jaén	1	9	I	D2
Calle de Jaén	2	8	I	D2
Calle del Jarama	1	23	I	C6
Calle del Jarama	2	26	I	C6
Calle de Joan Miró			I	A5
Calle de Joan Miró	1	9	I	A5
Calle de Joan Miró	2	10	I	A5
Avda de José Antonio			I	C3
Avda de José Antonio			I	E1
Avda de José Antonio			I	D2
Avda de José Antonio	1	15	I	C3
Avda de José Antonio	2	26	I	C3
Avda de José Antonio	25	83	I	D2
Avda de José Antonio	32	102	I	D2
Avda de José Antonio	93	97	I	D1
Avda de José Antonio	103	119	I	E1
Avda de José Antonio	106	128	I	D1
Avda de José Antonio	128	134	I	E1
Trva de José Antonio			I	D2
Trva de José Antonio	1	3	I	D2
Plaza de José Jaspe	1	2	I	E4
Plaza de José Jaspe	3	4	I	E4
Plaza de José Jaspe	5	7	I	E4
Calle del Júcar	1	17	I	B5
Calle del Júcar	2	10	I	B5
Calle de Julio Romero de Torres	12	22	I	B5

Literal de Vía	Numeración Desde	Hasta	Mapa	Hojas
Calle de Julio Romero de Torres	13	23	I	B5
Calle de La Rioja	3	5	I	B5
Calle de La Rioja	20	30	I	B5
Calle de las Laderas			II	A1
Calle de las Laderas	1	17	II	A1
Calle de las Laderas	2	20	II	A1
Cllon de Leganitos	2	2	I	D2
Calle de Lisboa	1	29	I	F4
Calle de Lisboa	2	32	I	F4
Calle de Lope de Vega	2	22	I	A5
Calle de Lugo	1	7	I	C3
Calle de Lugo	2	10	I	C3
Ctra de M-615 (Moralzarzal)			III	A1
Ctra de M-615 (Moralzarzal)	1	13	III	A1
Ctra de M-623 (El Escorial)			I	A5
Ctra de M-623 (El Escorial)			I	D4
Ctra de M-623 (El Escorial)	1	25	I	D4
Ctra de M-623 (El Escorial)	2	12	I	D4
Ctra de M-623 (El Escorial)	16	36	I	C4
Ctra de M-623 (El Escorial)	29	57	I	C4
Ctra de M-623 (El Escorial)	42	52	I	B4
Ctra de M-623 (El Escorial)	61	69	I	B4
Ctra de M-623 (El Escorial)	64	74	I	B5
Ctra de M-623 (El Escorial)	75	89	I	B5
Ctra de M-623 (El Escorial)	93	95	I	A5
Avda de Madrid	1	3	I	G4
Calle de Madrid	1	17	I	C2
Calle de Madrid	2	54	I	C2
Calle de Madrid	17	35	I	C2
Calle de Madrid	41	65	I	D2
Calle de Madrid	64	82	I	D2
Calle del Madroño	1	5	I	B4
Calle del Madroño	2	6	I	B4
Calle de las Magnolias	1	11	I	E4
Calle de las Magnolias	2	12	I	E4
Calle de Majada de las Monjas			I	D5
Calle de Majada de las Monjas			I	C5
Calle de Majada de las Monjas	1	1	I	B4
Calle de Majada de las Monjas	2	4	I	B4
Calle de Majada de las Monjas	12	46	I	C5
Calle de Majada de las Monjas	25	27	I	C5
Calle de Majada de las Monjas	39	55	I	C5
Calle de Majada de las Monjas	68	70	I	D5
Calle de Majada de las Monjas	75	81	I	D5
Calle de Majada del Espino	1	21	II	A1

Literal de Vía	Numeración Desde	Hasta	Mapa	Hojas
Calle de Majada del Espino	2	22	II	A1
Calle de Málaga	1	1	I	C2
Calle de Málaga	2	16	I	C2
Calle de la Maliciosa (Becerril)			I	D2
Calle de la Maliciosa (Becerril)	1	61	I	D2
Calle de la Maliciosa (Becerril)	2	34	I	D2
Avda de la Maliciosa (El Berrocal)	1	17	III	A1
Avda de la Maliciosa (El Berrocal)	2	24	III	A1
Calle de la Manga	1	3	I	G4
Calle de los Manzanos	1	19	I	A4
Calle de los Manzanos	2	12	I	A4
Calle de las Margaritas	8	8	I	D3
Avda de María Luisa			I	F4
Avda de María Luisa	1	25	I	F4
Avda de María Luisa	2	26	I	F4
Calle de Marqués de Santillana	1	53	I	B3
Calle de Marqués de Santillana	2	18	I	B3
Calle del Matadero	1	21	I	D2
Calle del Matadero	2	18	I	D2
Calle del Mayor	1	23	I	F4
Calle del Mayor	2	22	I	F4
Calle del Mediano	1	5	I	F4
Calle del Mediano	2	10	I	F4
Calle del Menor	1	11	I	F4
Calle del Menor	2	18	I	F4
Calle de las Mercedes			I	A5
Calle de las Mercedes	1	21	I	A5
Calle de las Mercedes	2	28	I	A5
Calle de la Mesta	9	19	I	A5
Calle de la Mesta	24	24	I	A5
Calle de la Mezquita	1	9	III	A1
Calle de la Mezquita	2	14	III	A1
Calle de Milano	1	11	I	B5
Calle de Milano	2	8	I	B5
Calle del Miño			I	B6
Calle del Miño	1	3	I	C6
Calle del Miño	2	6	I	C6
Calle del Miño	9	11	I	B6
Calle de Mirasierra			I	C2
Calle de Mirasierra	1	21	I	C2
Calle de Mirasierra	2	30	I	C2
Calle de Mirasierra	46	60	I	D2
Trva de Mirasierra	1	9	I	C2
Trva de Mirasierra	2	8	I	C2
Calle del Molino	1	1	I	B4

Literal de Vía	Numeración Desde	Hasta	Mapa	Hojas
Calle del Molino	2	8	I	B4
Calle del Monasterio	1	9	I	B4
Calle del Monasterio	2	10	I	B4
Calle del Monte Igueldo	1	9	III	A1
Calle del Monte Igueldo	2	16	III	A1
Avda de Montellano	13	43	I	F4
Avda de Montellano	49	57	I	G4
Cmno de Moralzarzal			I	B6
Cmno de Moralzarzal	1	11	I	A6
Cmno de Moralzarzal	2	14	I	A6
Cmno de Moralzarzal	18	20	I	B6
Calle de las Moreras	12	16	I	A4
Calle de las Moreras	13	17	I	A4
Calle de Murcia			I	C3
Calle de Murcia	1	13	I	C3
Calle de Murcia	2	24	I	C3
Calle de Murcia	19	31	I	C3
Calle de Murillo	1	9	I	A5
Calle de Murillo	2	10	I	A5
Calle de los Naranjos	1	5	I	A4
Calle de los Naranjos	2	6	I	A4
Calle de los Nardos			I	E4
Calle de los Nardos	2	8	I	E4
Calle de Navacerrada	1	27	I	B4
Calle de Navacerrada	2	12	I	B4
Calle de Navarra	1	11	I	C3
Calle de Navarra	2	20	I	C3
Calle de los Nogales	1	11	I	D4
Calle de los Nogales	2	10	I	D4
Calle de los Olivos			I	B4
Calle de los Olivos	1	31	I	B4
Calle de los Olivos	2	30	I	B4
Calle del Olmo	1	13	I	B4
Calle del Olmo	2	12	I	B4
Calle de Orense	1	11	I	C3
Calle de Orense	2	14	I	C3
Calle de las Orquídeas			I	D4
Calle de las Orquídeas	1	7	I	D4
Calle de las Orquídeas	2	12	I	D4
Calle de Oviedo	1	1	I	C3
Calle de Oviedo	2	2	I	C3
Calle de las Palmas	1	15	I	C5
Calle de las Palmas	2	12	I	C5
Calle de las Palmas	32	38	I	D5
Calle de las Palmas	33	39	I	D5

Literal de Vía	Numeración Desde	Hasta	Mapa	Hojas
Calle de París	1	33	I	F4
Calle de París	2	22	I	F4
Calle del Parque	1	3	I	D4
Calle del Parque	2	2	I	D4
Calle de Peña Colmena	1	21	II	A1
Calle de Peña Colmena	2	22	II	A1
Calle Peña de las Joyas	1	13	II	A1
Calle Peña de las Joyas	2	14	II	A1
Calle de Peña del Corazón	1	7	I	D2
Calle de Peña del Corazón	2	4	I	D2
Calle de Peña del Fraile	1	5	II	A1
Calle de Peña Jardera	1	13	II	A1
Calle de Peña Jardera	2	18	II	A1
Calle de Peña Laguna	1	11	I	A6
Calle de Peña Laguna	2	18	I	A6
Calle de Peña Lisa	1	1	I	C2
Calle de Peña Lisa	1	11	I	C2
Calle de Peña Lisa	2	14	I	C2
Calle de Peña Marcos	1	23	I	C3
Calle de Peña Marcos	2	36	I	C3
Calle de Peña Marcos	47	59	I	B3
Calle de Peña Marcos	58	66	I	B3
Calle de Peña Quintero			I	D2
Calle de Peña Quintero	2	48	I	D2
Calle de Peña Quintero	3	3	I	D2
Calle de Peña Quintero	3	5	I	D2
Calle de Peña Quintero	9	61	I	D2
Calle de Peña Retuerta	1	21	II	A1
Calle de Peña Retuerta	2	8	II	A1
Calle de Peñalara	1	9	III	A1
Calle de Peñalara	2	16	III	A1
Calle de las Peñas	1	9	I	C2
Calle de las Peñas	2	12	I	C2
Calle del Peral	5	23	I	A4
Calle del Peral	6	6	I	A4
Calle de las Petunias	1	5	I	D4
Calle de Picasso	1	11	I	A5
Calle de Picasso	2	12	I	A5
Calle de los Picos de Europa	1	29	III	A1
Calle de los Picos de Europa	2	28	III	A1
Calle del Pinar	1	1	I	C2
Calle del Pinar	2	4	I	C2
Calle del Pinarcillo	1	9	I	A4
Calle del Pinarcillo	2	10	I	A4
Calle del Pisuerga	1	3	I	C6

Literal de Vía	Numeración Desde	Hasta	Mapa	Hojas
Calle del Pisuerga	2	10	I	C6
Calle del Polígono	1	27	I	D1
Calle del Polígono	2	28	I	D1
Calle de Pontevedra	1	1	I	C3
Calle de Pontevedra	2	6	I	C3
Calle del Príncipe de Asturias	1	17	I	B3
Calle del Príncipe de Asturias	2	24	I	B3
Calle de Puerta de Hierro	1	21	I	G4
Calle de Puerta de Hierro	2	20	I	G4
Calle de Quevedo	1	21	I	A4
Calle de Quevedo	2	12	I	A4
Calle del Quiñón	1	11	I	B3
Calle del Quiñón	2	14	I	B3
Calle del Real			I	C3
Calle del Real	1	33	I	C3
Calle del Real	2	28	I	C3
Calle del Real	50	64	I	B3
Calle del Real	65	75	I	B3
Calle del Redondillo	38	48	I	C4
Calle del Redondillo	39	59	I	C4
Calle de la Reina	1	9	I	B3
Calle de la Reina	2	18	I	B3
Calle de Ribera	1	3	I	A5
Calle del Rincón			I	C2
Calle del Rincón	1	5	I	C2
Calle del Rincón	2	8	I	C2
Calle del Río	2	3	I	C4
Calle del Río	4	8	I	C4
Calle del Roble	1	7	I	C2
Calle del Roble	2	10	I	C2
Calle de los Robles	1	17	I	D4
Calle de los Robles	2	20	I	D4
Calle del Romero	1	11	I	B4
Calle del Romero	2	18	I	B4
Calle de las Rosas	8	20	I	D5
Calle de las Rosas	19	35	I	D5
Calle de Salamanca	1	11	I	B5
Calle de Salamanca	2	22	I	B5
Calle de las Salineras	3	21	I	A5
Calle de las Salineras	4	14	I	A5
Calle de Salou	1	7	III	A1
Calle de Salou	2	4	III	A1
Calle de Salvador Dalí	12	24	I	B5
Calle de Salvador Dalí	13	25	I	B5
Calle de San Andrés			I	C4

Literal de Vía	Numeración Desde	Hasta	Mapa	Hojas
Calle de San Andrés	2	12	I	C4
Calle de San Andrés	5	39	I	C4
Calle de San Carlos	1	19	I	C5
Calle de San Carlos	2	20	I	C5
Calle de San Muriel			I	D4
Calle de San Muriel	1	3	I	D4
Calle de San Roque	2	14	I	C4
Calle de San Roque	3	9	I	C4
Paseo de San Sebastián			I	B4
Paseo de San Sebastián	1	39	I	C3
Paseo de San Sebastián	2	24	I	C3
Paseo de San Sebastián	24	48	I	C3
Paseo de San Sebastián	47	49	I	B3
Paseo de San Sebastián	55	55	I	B4
Paseo de San Sebastián	60	60	I	B3
Paseo de San Sebastián	67	71	I	B4
Paseo de San Sebastián	68	70	I	B4
Paseo de San Sebastián	81	81	I	C4
Trva de San Sebastián	1	11	I	C3
Calle de Santander	1	7	I	B3
Calle de Santander	2	14	I	B3
Calle de Segovia	1	7	I	C3
Calle de Segovia	2	2	I	C3
Calle de Sevilla			I	C2
Calle de Sevilla	1	11	I	C2
Calle de Sevilla	2	10	I	C2
Calle de Sierra Nevada	1	17	III	A1
Calle de Sierra Nevada	2	20	III	A1
Calle de Siete Picos	1	13	III	A1
Calle de Siete Picos	2	12	III	A1
Calle del Sil	1	1	I	B5
Calle del Sil	2	18	I	B5
Calle de los Solos Prados	1	7	I	D4
Calle de los Solos Prados	2	12	I	D4
Calle de Soria			I	D2
Calle de Soria	1	11	I	D2
Calle de Soria	2	12	I	D2
Calle de Sorolla	1	17	I	B5
Calle de Sorolla	2	24	I	B5
Calle del Tajo	1	1	I	C5
Calle del Tajo	2	2	I	C5
Calle del Tajo	21	31	I	C6
Calle del Tajo	32	48	I	C6
Calle de la Tejera	9	29	I	A4
Calle de la Tejera	12	30	I	A4

Literal de Vía	Numeración Desde	Hasta	Mapa	Hojas
Calle de la Tejera	36	36	I	A4
Calle de Tenerife			I	D5
Calle de Tenerife	5	21	I	D5
Calle de Tenerife	8	22	I	D5
Calle del Tibidabo	1	13	III	A1
Calle del Tibidabo	2	6	III	A1
Calle de las Tiras	2	10	I	D2
Calle de las Tiras	7	7	I	D2
Calle de los Trigales			I	C3
Calle de los Trigales	1	11	I	C3
Calle de los Trigales	2	16	I	C3
Calle de Valencia	15	29	I	C3
Calle de Valencia	20	38	I	C3
Calle de los Vaqueros			I	C3
Calle de los Vaqueros	1	11	I	C3
Calle de los Vaqueros	2	12	I	C3
Calle de Velázquez	1	13	I	B5
Calle de Velázquez	2	32	I	B5
Calle de Vía Layetana	2	12	I	F4
Calle de Vía Layetana	18	28	I	G4
Calle de las Violetas	1	5	I	E4
Calle de las Violetas	2	4	I	E4
Avda de Vista Real	1	21	II	A1
Avda de Vista Real	2	20	II	A1
Calle de Vitigudino	7	15	I	C5
Calle de Vitigudino	10	24	I	C5
Calle de Zamora	1	13	I	C2
Calle de Zamora	2	6	I	C2
Calle de Zaragoza	1	3	I	D2
Calle de Zaragoza	2	6	I	D2
Calle de Zurbarán	1	13	I	B5
Calle de Zurbarán	2	12	I	B5

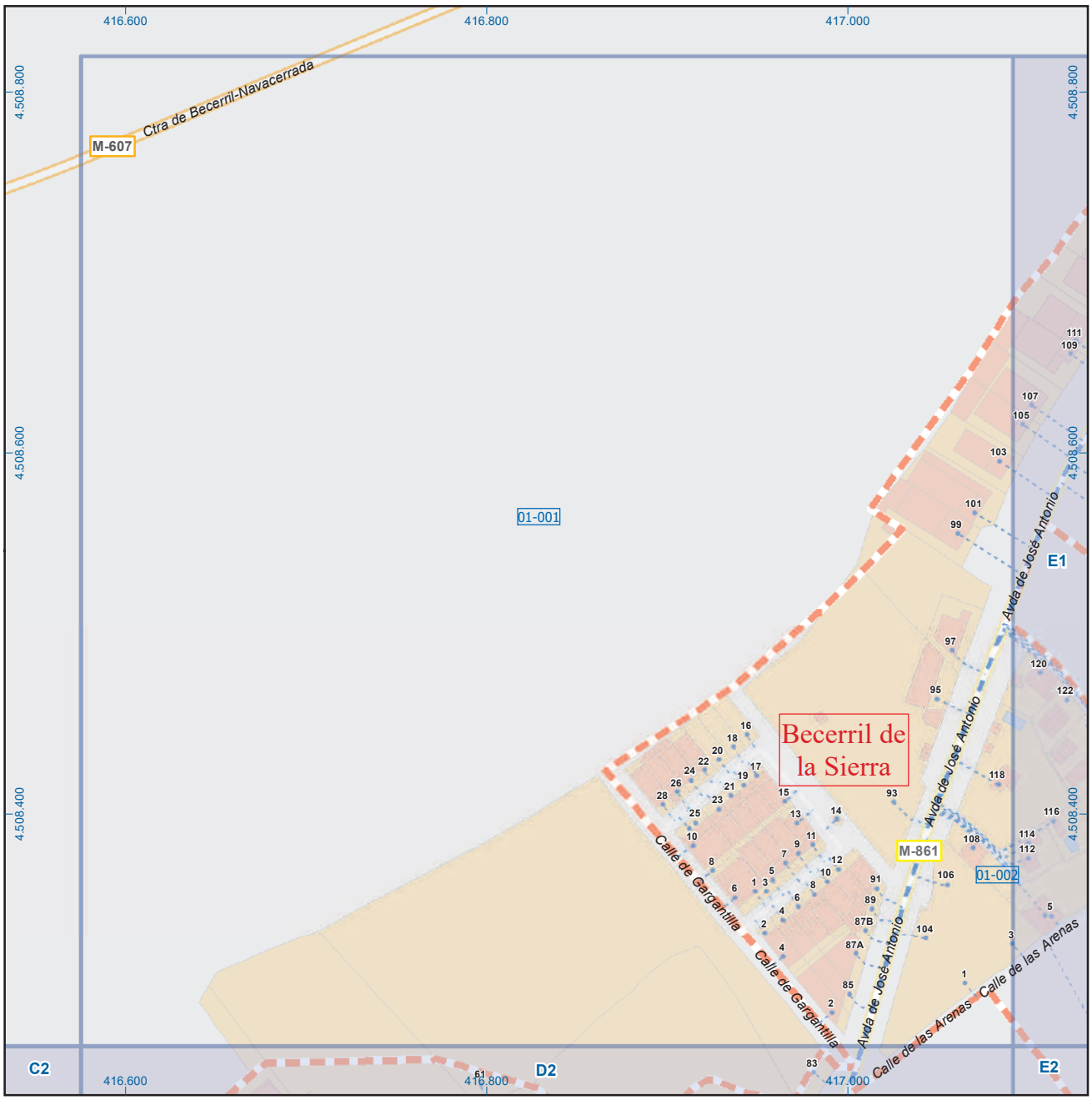

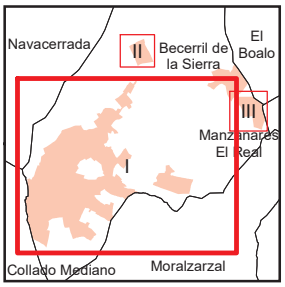

A1	B1	C1	D1	E1	F1	G1	H1
A2	B2	C2	D2	E2	F2	G2	H2
A3	B3	C3	D3	E3	F3	G3	H3
A4	B4	C4	D4	E4	F4	G4	H4
A5	B5	C5	D5	E5	F5	G5	H5
A6	B6	C6	D6	E6	F6	G6	H6

Becerril de la Sierra

Leyenda

- perímetro y nombre de núcleo de población (Meco)
- límite municipal; sección censal (01-002)
- autopistas y autovías; carreteras principales (A-6, M-608)
- carreteras secundarias; otras carreteras (M-604, M-618)
- sanidad; ayuntamiento; estación cercanias
- línea de ferrocarril; línea de metro ligero
- boca de metro; estación metro ligero (ML)
- paseillos; número de portal (1)
- calles; parroquias (Calle)

Comunidad de Madrid
Dirección General de Economía
CONSEJERÍA DE ECONOMÍA, HACIENDA Y EMPLEO

0 20 40 m
ESCALA GRÁFICA

Mapa I - D1

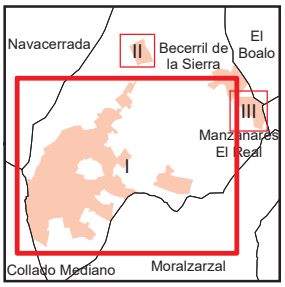

A1	B1	C1	D1	E1	F1	G1	H1
A2	B2	C2	D2	E2	F2	G2	H2
A3	B3	C3	D3	E3	F3	G3	H3
A4	B4	C4	D4	E4	F4	G4	H4
A5	B5	C5	D5	E5	F5	G5	H5
A6	B6	C6	D6	E6	F6	G6	H6

Becerril de la Sierra

Leyenda

- Meco — perímetro y nombre de núcleo de población
- 01-002 — límite municipal; sección censal
- A-6, M-608 — autopistas y autovías; carreteras principales
- M-604, M-618 — carreteras secundarias; otras carreteras
- sanidad; ayuntamiento; estación cercanías
- línea de ferrocarril; línea de metro ligero
- boca de metro; estación metro ligero
- 1 — paseillos; número de portal
- Calle — calles; parroquias

Comunidad de Madrid
Dirección General de Economía
CONSEJERÍA DE ECONOMÍA, HACIENDA Y EMPLEO

0 20 40 m
ESCALA GRÁFICA

Mapa I - E1



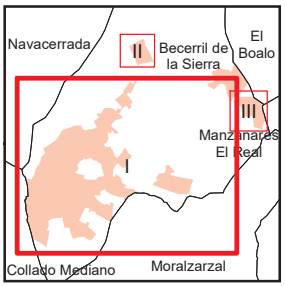

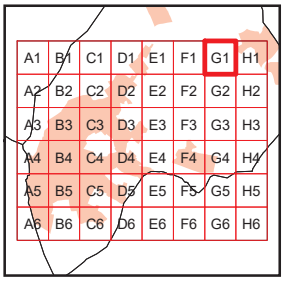

Becerril de la Sierra

Leyenda

Meco	perímetro y nombre de núcleo de población
01-002	límite municipal; sección censal
A-6 / M-608	autopistas y autovías; carreteras principales
M-604 / M-618	carreteras secundarias; otras carreteras
	sanidad; ayuntamiento; estación cercanias
	línea de ferrocarril; línea de metro ligero
Metro / ML	boca de metro; estación metro ligero
1	paseillos; número de portal
Calle	calles; parroquias

Comunidad de Madrid

Dirección General de Economía
CONSEJERÍA DE ECONOMÍA, HACIENDA Y EMPLEO

0 20 40 m
ESCALA GRÁFICA

Mapa I - G1

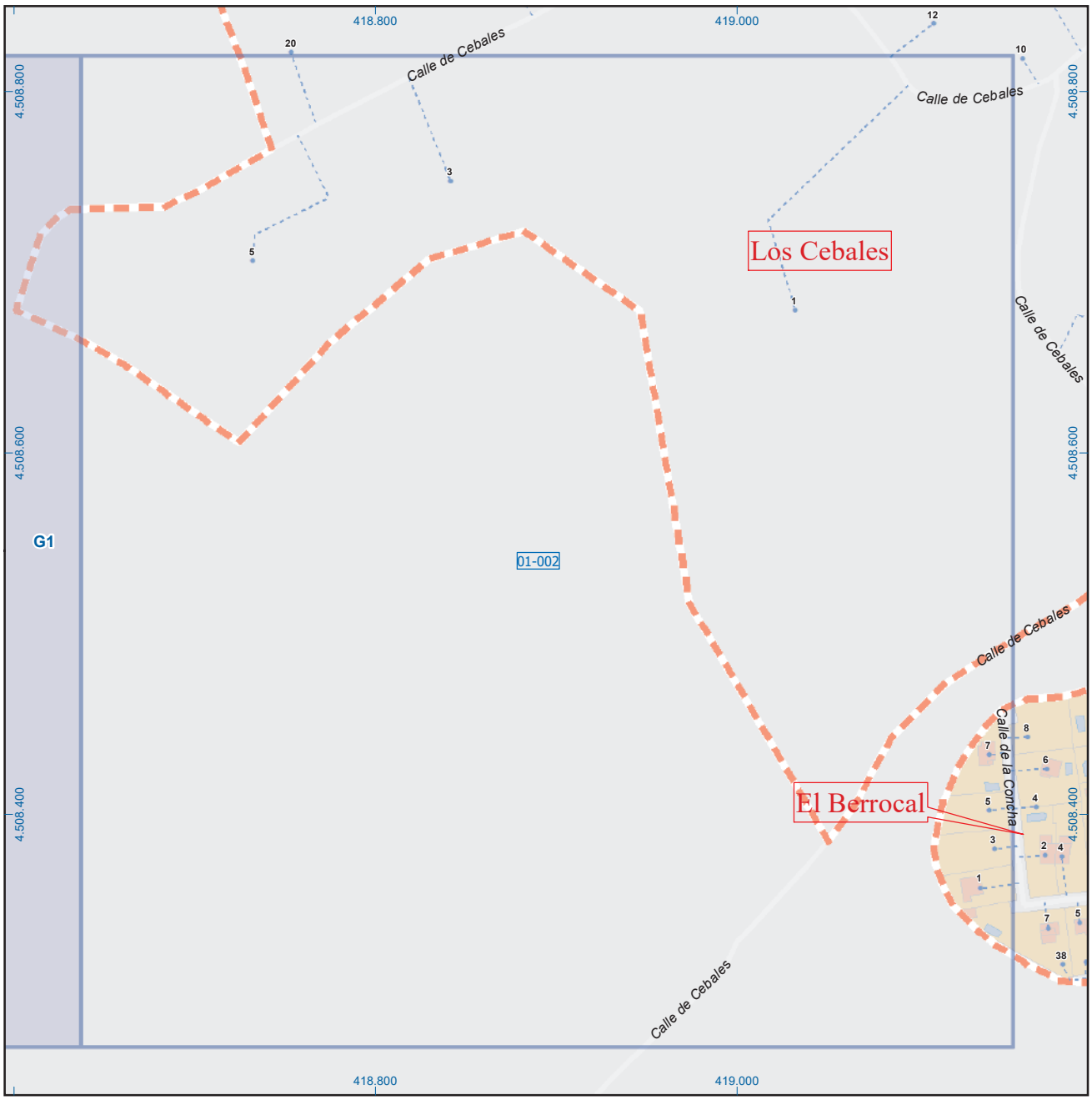

Becerril de la Sierra

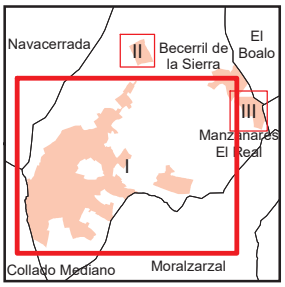

A1	B1	C1	D1	E1	F1	G1	H1
A2	B2	C2	D2	E2	F2	G2	H2
A3	B3	C3	D3	E3	F3	G3	H3
A4	B4	C4	D4	E4	F4	G4	H4
A5	B5	C5	D5	E5	F5	G5	H5
A6	B6	C6	D6	E6	F6	G6	H6

Leyenda

- Meco — perímetro y nombre de núcleo de población
- 01-002 — límite municipal; sección censal
- A-6, M-608 — autopistas y autovías; carreteras principales
- M-604, M-618 — carreteras secundarias; otras carreteras
- sanidad; ayuntamiento; estación cercanías
- línea de ferrocarril; línea de metro ligero
- ML — boca de metro; estación metro ligero
- 1 — paseillos; número de portal
- Calle — calles; parroquias

Comunidad de Madrid
Dirección General de Economía
CONSEJERÍA DE ECONOMÍA, HACIENDA Y EMPLEO

0 20 40 m
ESCALA GRÁFICA

Mapa I - H1

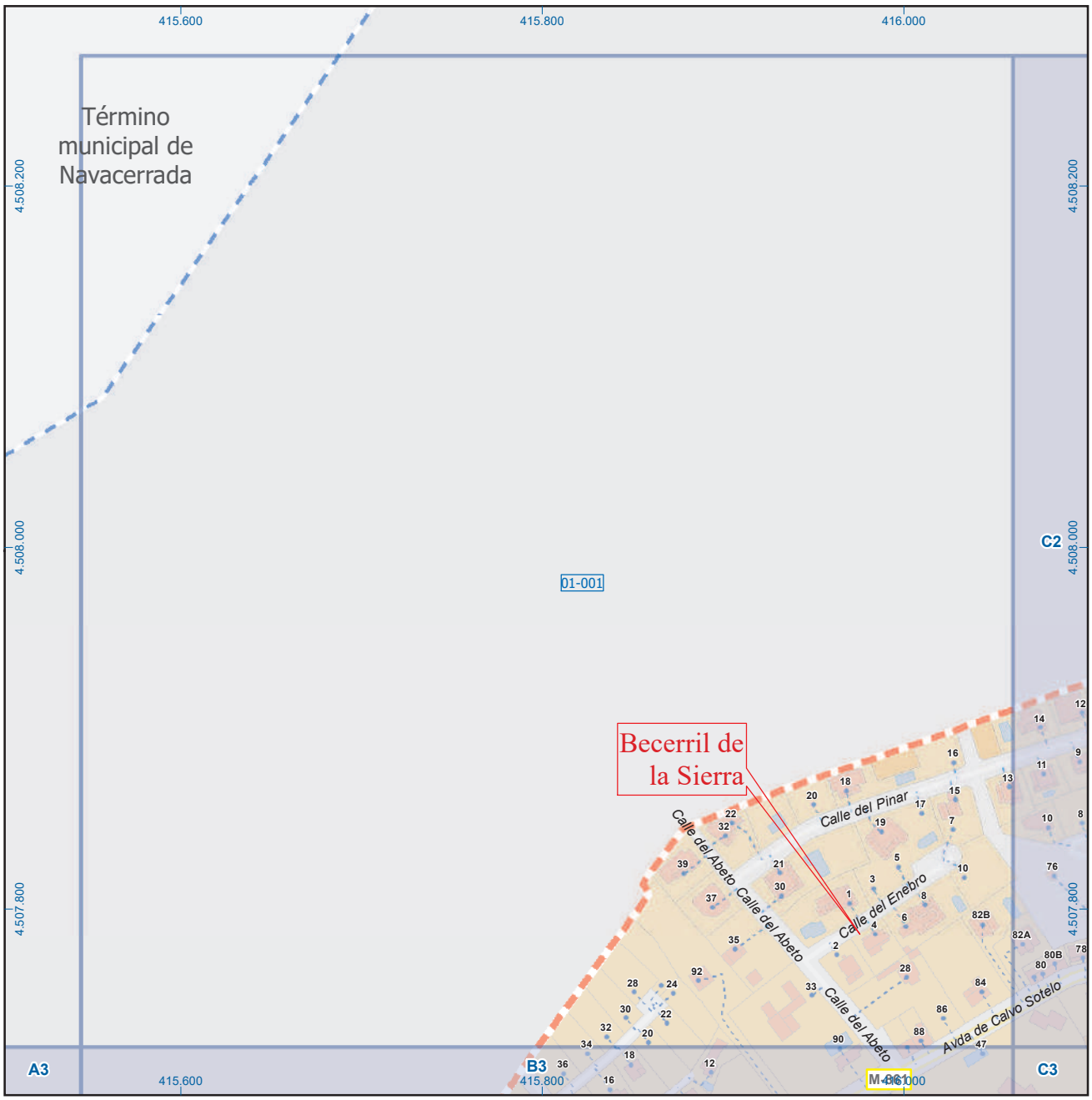

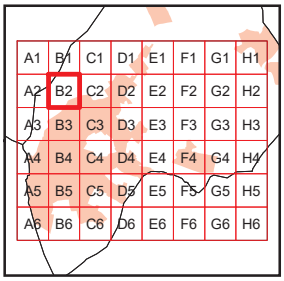

Becerril de la Sierra

Leyenda

- perímetro y nombre de núcleo de población (Meco)
- límite municipal; sección censal (01-002)
- autopistas y autovías; carreteras principales (A-6, M-608)
- carreteras secundarias; otras carreteras (M-604, M-618)
- sanidad; ayuntamiento; estación cercanías
- línea de ferrocarril; línea de metro ligero
- boca de metro; estación metro ligero (ML)
- paseillos; número de portal (1)
- calles; parroquias (Calle)

Comunidad de Madrid
Dirección General de Economía
CONSEJERÍA DE ECONOMÍA, HACIENDA Y EMPLEO

0 20 40 m
ESCALA GRÁFICA

Mapa I - B2

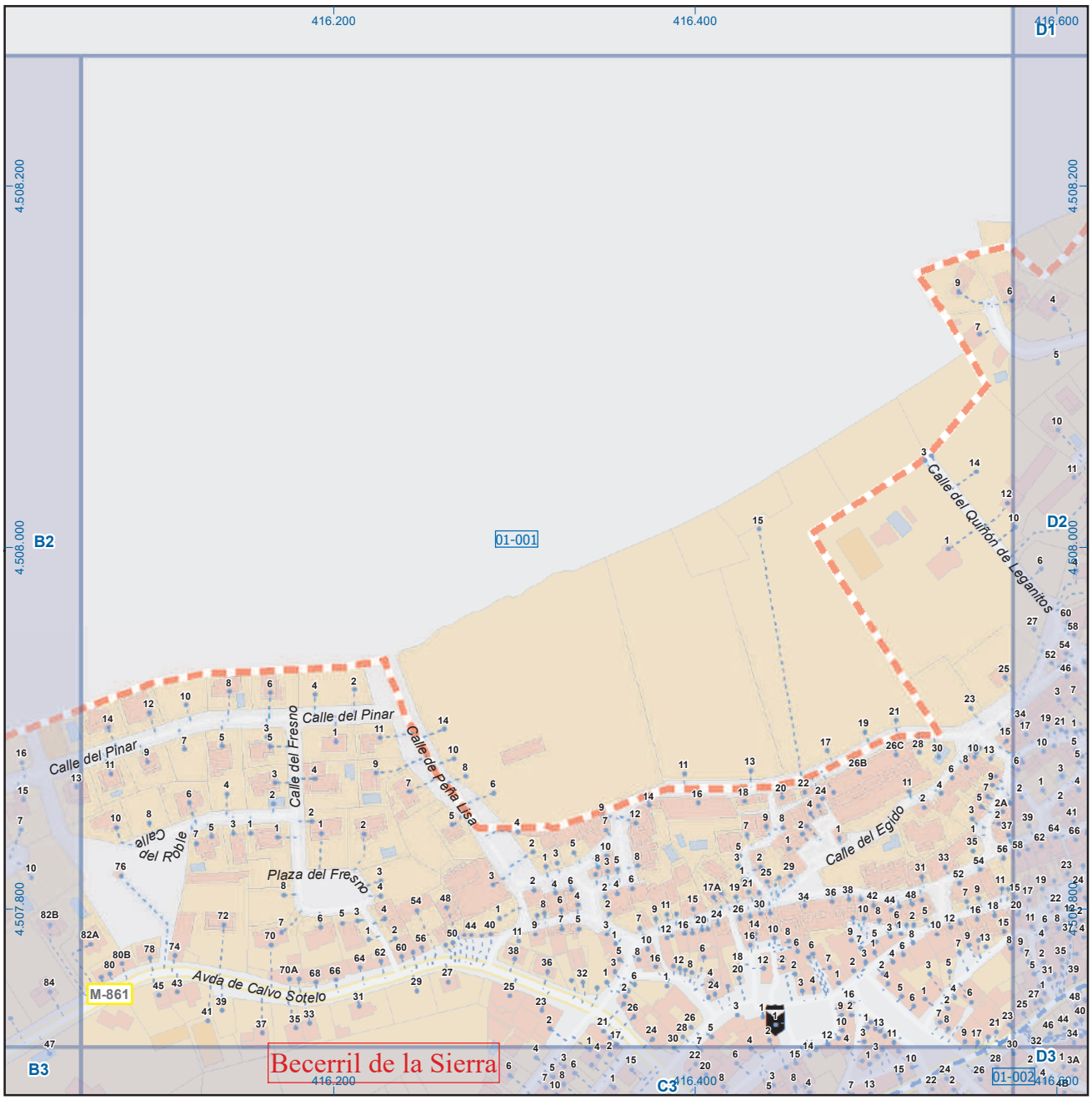

Becerril de la Sierra

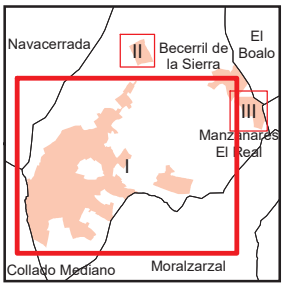

A1	B1	C1	D1	E1	F1	G1	H1
A2	B2	C2	D2	E2	F2	G2	H2
A3	B3	C3	D3	E3	F3	G3	H3
A4	B4	C4	D4	E4	F4	G4	H4
A5	B5	C5	D5	E5	F5	G5	H5
A6	B6	C6	D6	E6	F6	G6	H6

Leyenda

- Meco — perímetro y nombre de núcleo de población
- 01-002 — límite municipal; sección censal
- A-6, M-608 — autopistas y autovías; carreteras principales
- M-604, M-618 — carreteras secundarias; otras carreteras
- sanidad; ayuntamiento; estación cercanías
- línea de ferrocarril; línea de metro ligero
- boca de metro; estación metro ligero
- 1 — paseillos; número de portal
- Calle — calles; parroquias

Comunidad de Madrid
Dirección General de Economía
CONSEJERÍA DE ECONOMÍA, HACIENDA Y EMPLEO

0 20 40 m
ESCALA GRÁFICA

Mapa I - C2

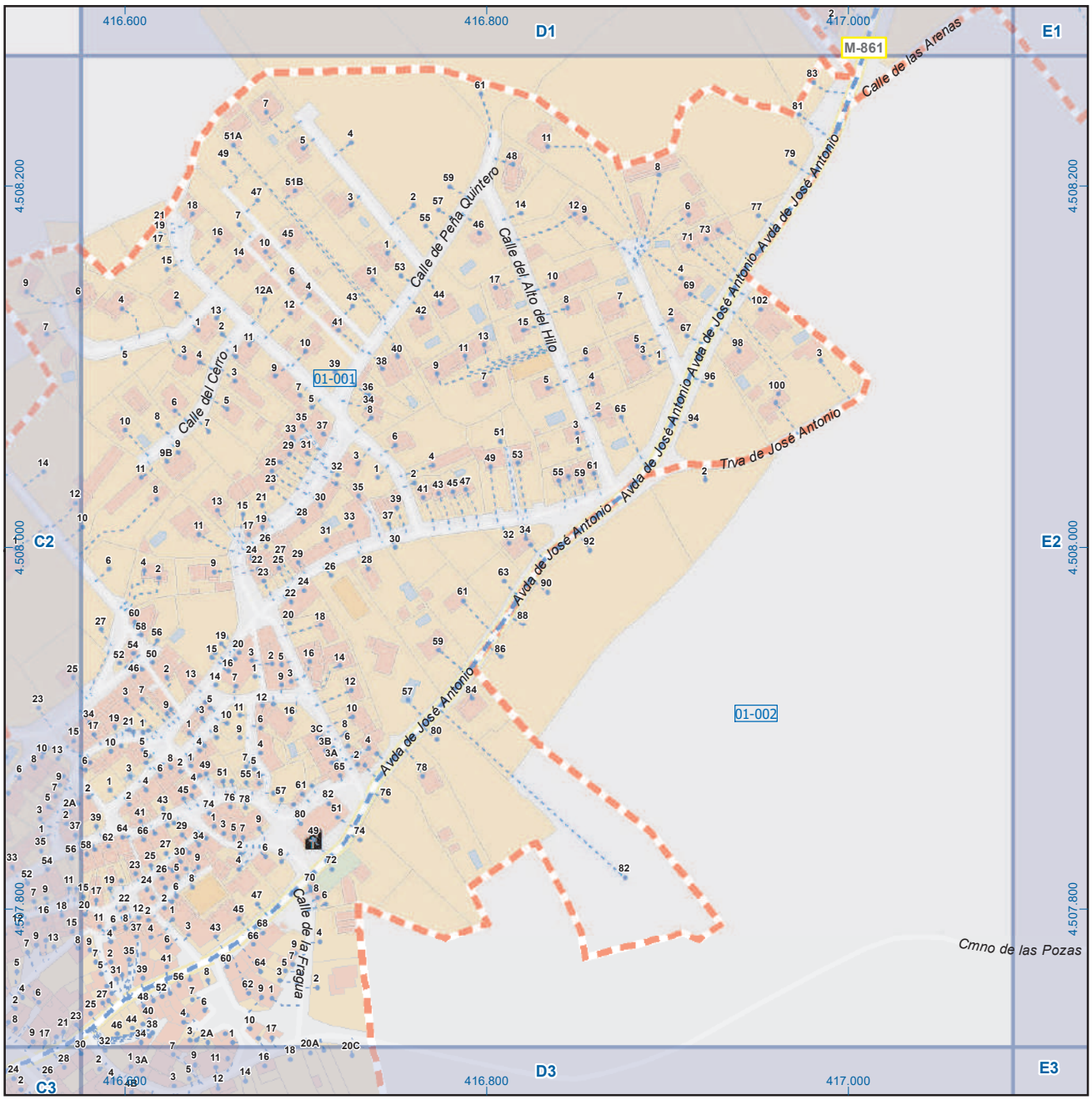

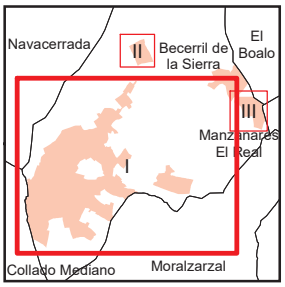

A1	B1	C1	D1	E1	F1	G1	H1
A2	B2	C2	D2	E2	F2	G2	H2
A3	B3	C3	D3	E3	F3	G3	H3
A4	B4	C4	D4	E4	F4	G4	H4
A5	B5	C5	D5	E5	F5	G5	H5
A6	B6	C6	D6	E6	F6	G6	H6

Becerril de la Sierra

Leyenda

- Meco — perímetro y nombre de núcleo de población
- 01-002 — límite municipal; sección censal
- A-6 / M-608 — autopistas y autovías; carreteras principales
- M-604 / M-618 — carreteras secundarias; otras carreteras
- sanidad; ayuntamiento; estación cercanías
- línea de ferrocarril; línea de metro ligero
- boca de metro; estación metro ligero
- 1 — paseillos; número de portal
- Calle — calles; parroquias

Comunidad de Madrid
Dirección General de Economía
CONSEJERÍA DE ECONOMÍA, HACIENDA Y EMPLEO

0 20 40 m
ESCALA GRÁFICA

Mapa I - D2

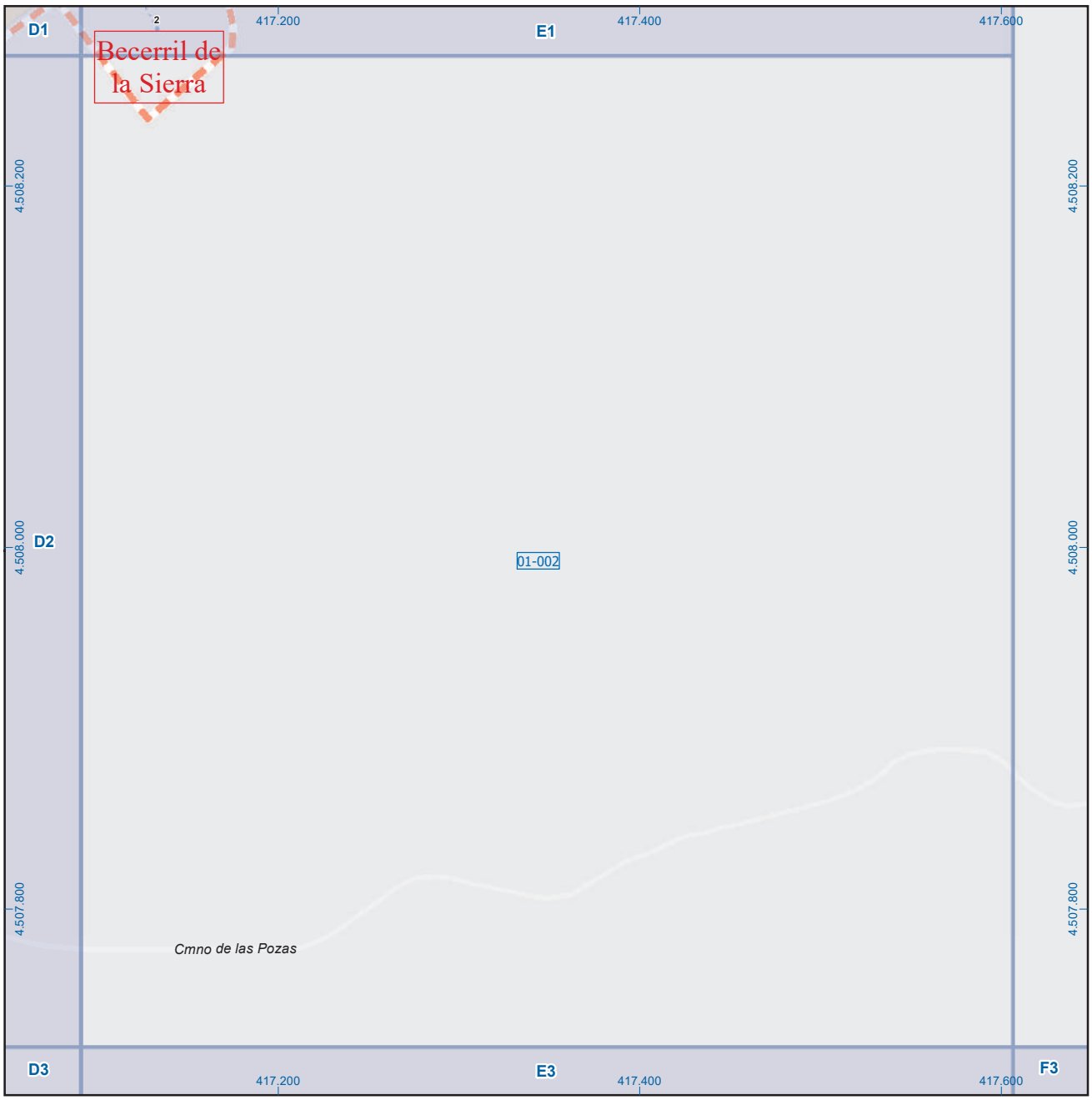

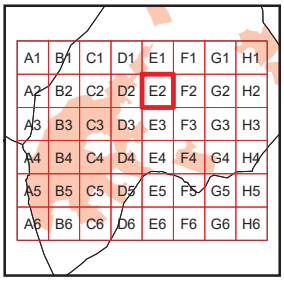

Becerril de la Sierra

Leyenda

- perímetro y nombre de núcleo de población (Meco)
- límite municipal; sección censal (01-002)
- autopistas y autovías; carreteras principales (A-6, M-608)
- carreteras secundarias; otras carreteras (M-604, M-618)
- sanidad; ayuntamiento; estación cercanias
- línea de ferrocarril; línea de metro ligero
- boca de metro; estación metro ligero (ML)
- paseillos; número de portal (1)
- calles; parroquias (Calle)

Comunidad de Madrid

Dirección General de Economía
CONSEJERÍA DE ECONOMÍA, HACIENDA Y EMPLEO

0 20 40 m
ESCALA GRÁFICA

Mapa I - E2

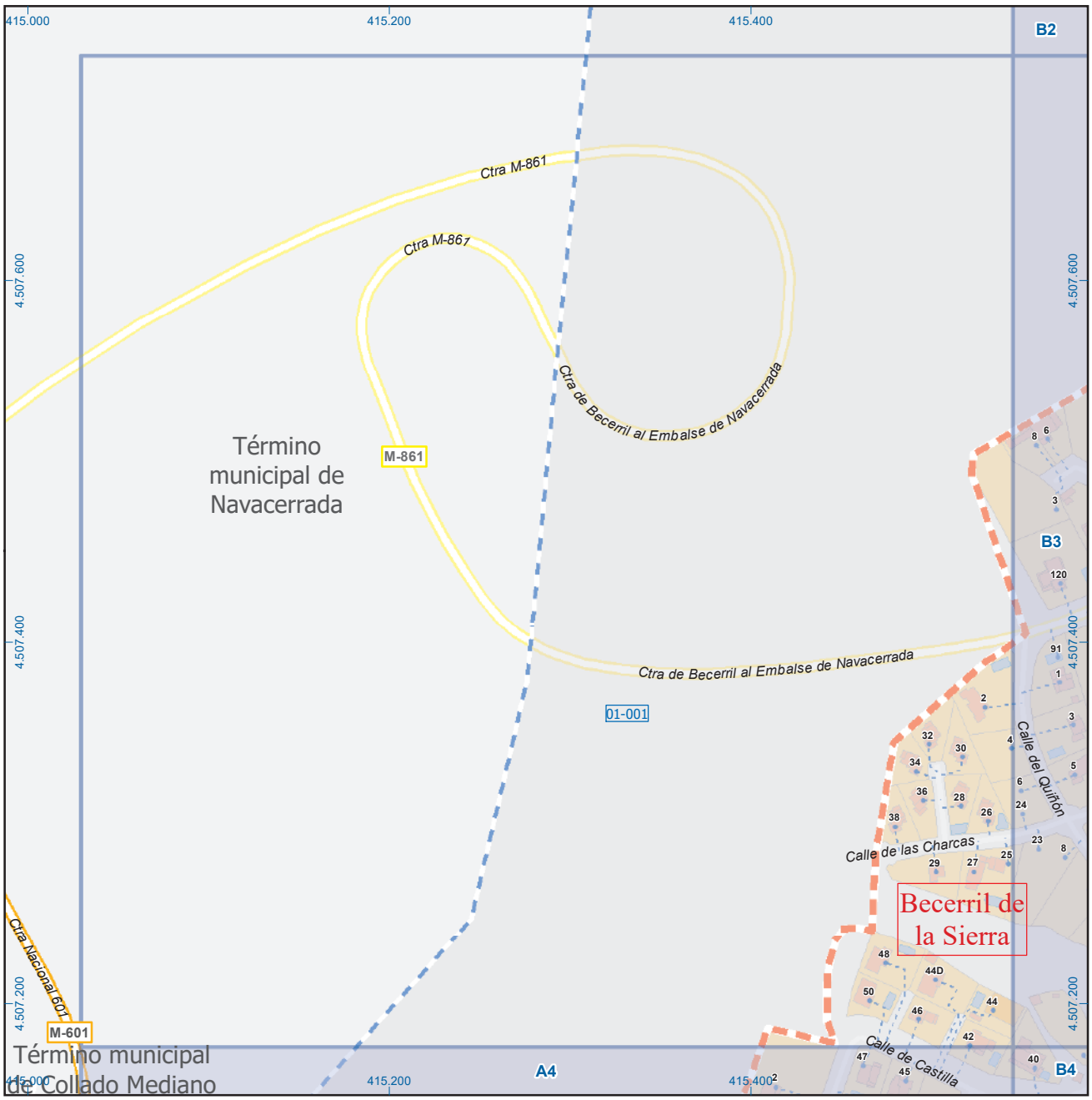

Becerril de la Sierra

A1	B1	C1	D1	E1	F1	G1	H1
A2	B2	C2	D2	E2	F2	G2	H2
A3	B3	C3	D3	E3	F3	G3	H3
A4	B4	C4	D4	E4	F4	G4	H4
A5	B5	C5	D5	E5	F5	G5	H5
A6	B6	C6	D6	E6	F6	G6	H6

Leyenda

- Meco — perímetro y nombre de núcleo de población
- 01-002 — límite municipal; sección censal
- A-6, M-608 — autopistas y autovías; carreteras principales
- M-604, M-618 — carreteras secundarias; otras carreteras
- sanidad; ayuntamiento; estación cercanías
- línea de ferrocarril; línea de metro ligero
- boca de metro; estación metro ligero
- 1 — paseillos; número de portal
- Calle — calles; parroquias

Comunidad de Madrid
Dirección General de Economía
CONSEJERÍA DE ECONOMÍA, HACIENDA Y EMPLEO

0 20 40 m
ESCALA GRÁFICA

Mapa I - A3

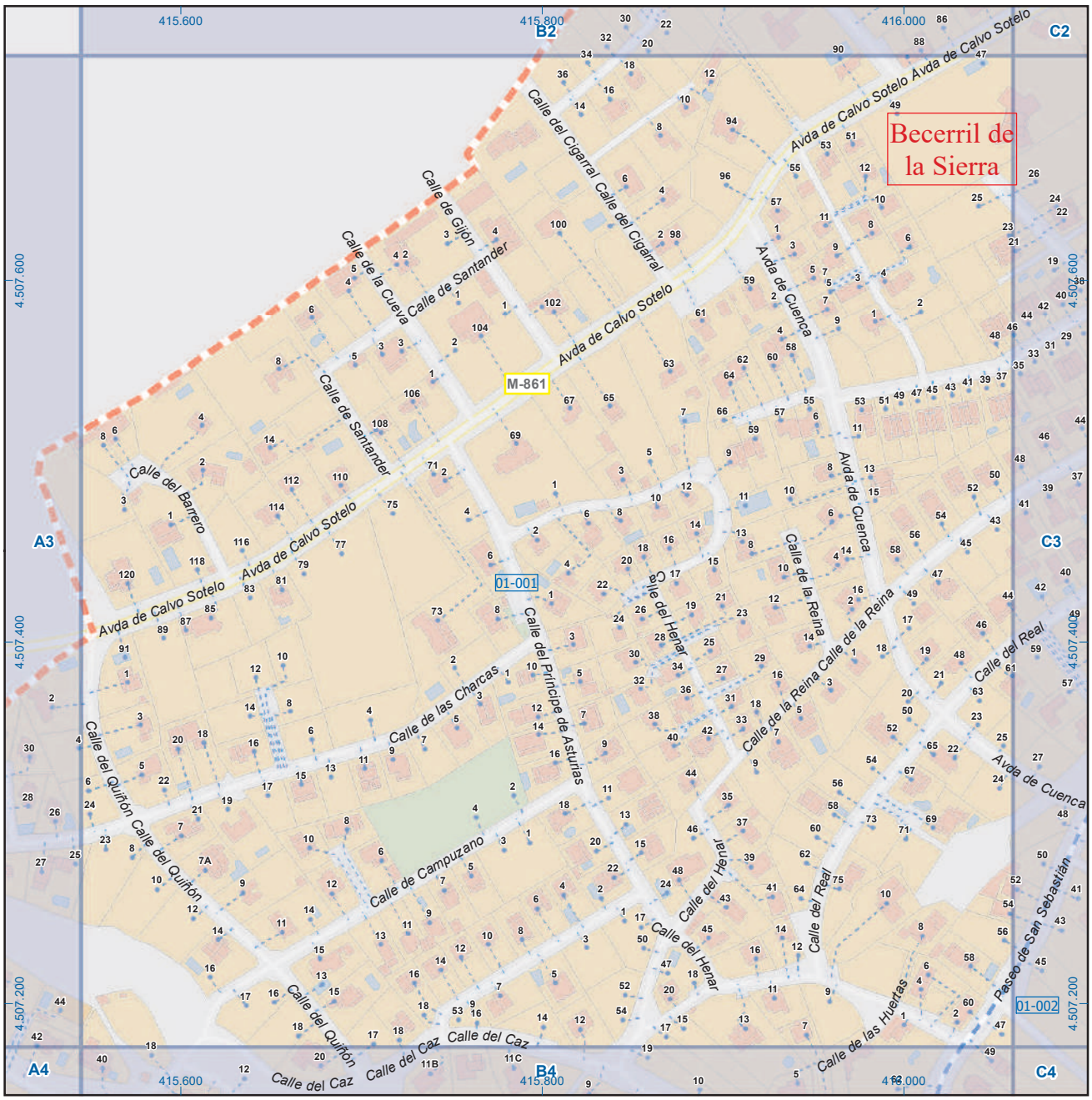

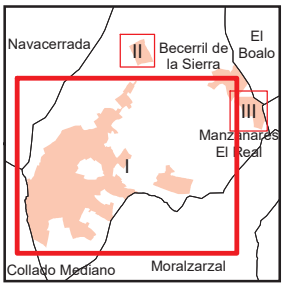

A1	B1	C1	D1	E1	F1	G1	H1
A2	B2	C2	D2	E2	F2	G2	H2
A3	B3	C3	D3	E3	F3	G3	H3
A4	B4	C4	D4	E4	F4	G4	H4
A5	B5	C5	D5	E5	F5	G5	H5
A6	B6	C6	D6	E6	F6	G6	H6

Becerril de la Sierra

Leyenda

- Meco — perímetro y nombre de núcleo de población
- 01-002 — límite municipal; sección censal
- A-6 / M-608 — autopistas y autovías; carreteras principales
- M-604 / M-618 — carreteras secundarias; otras carreteras
- sanidad; ayuntamiento; estación cercanías
- línea de ferrocarril; línea de metro ligero
- boca de metro; estación metro ligero
- 1 — paseillos; número de portal
- Calle — calles; parroquias

Comunidad de Madrid
Dirección General de Economía
CONSEJERÍA DE ECONOMÍA, HACIENDA Y EMPLEO

0 20 40 m
ESCALA GRÁFICA

Mapa I - B3

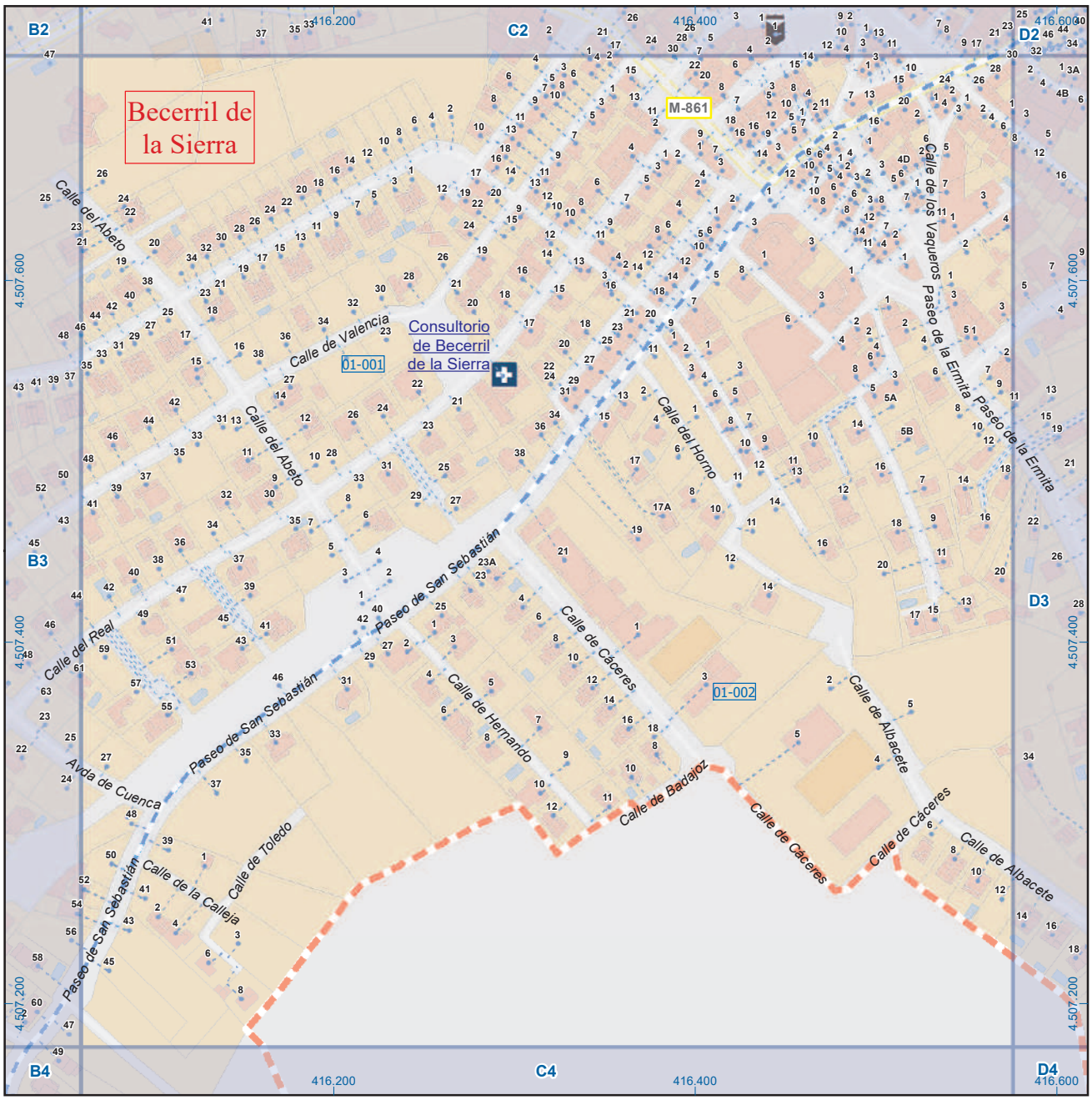

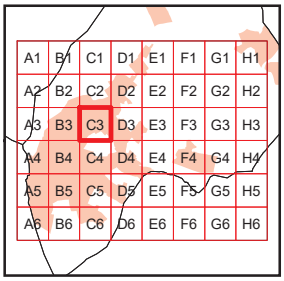

Becerril de la Sierra

Leyenda

- Meco — perímetro y nombre de núcleo de población
- 01-002 — límite municipal; sección censal
- A-6, M-608 — autopistas y autovías; carreteras principales
- M-604, M-618 — carreteras secundarias; otras carreteras
- sanidad; ayuntamiento; estación cercanias
- línea de ferrocarril; línea de metro ligero
- ML — boca de metro; estación metro ligero
- 1 — paseillos; número de portal
- Calle — calles; parroquias

Comunidad de Madrid

Dirección General de Economía
CONSEJERÍA DE ECONOMÍA, HACIENDA Y EMPLEO

0 20 40 m
ESCALA GRÁFICA

Mapa I - C3

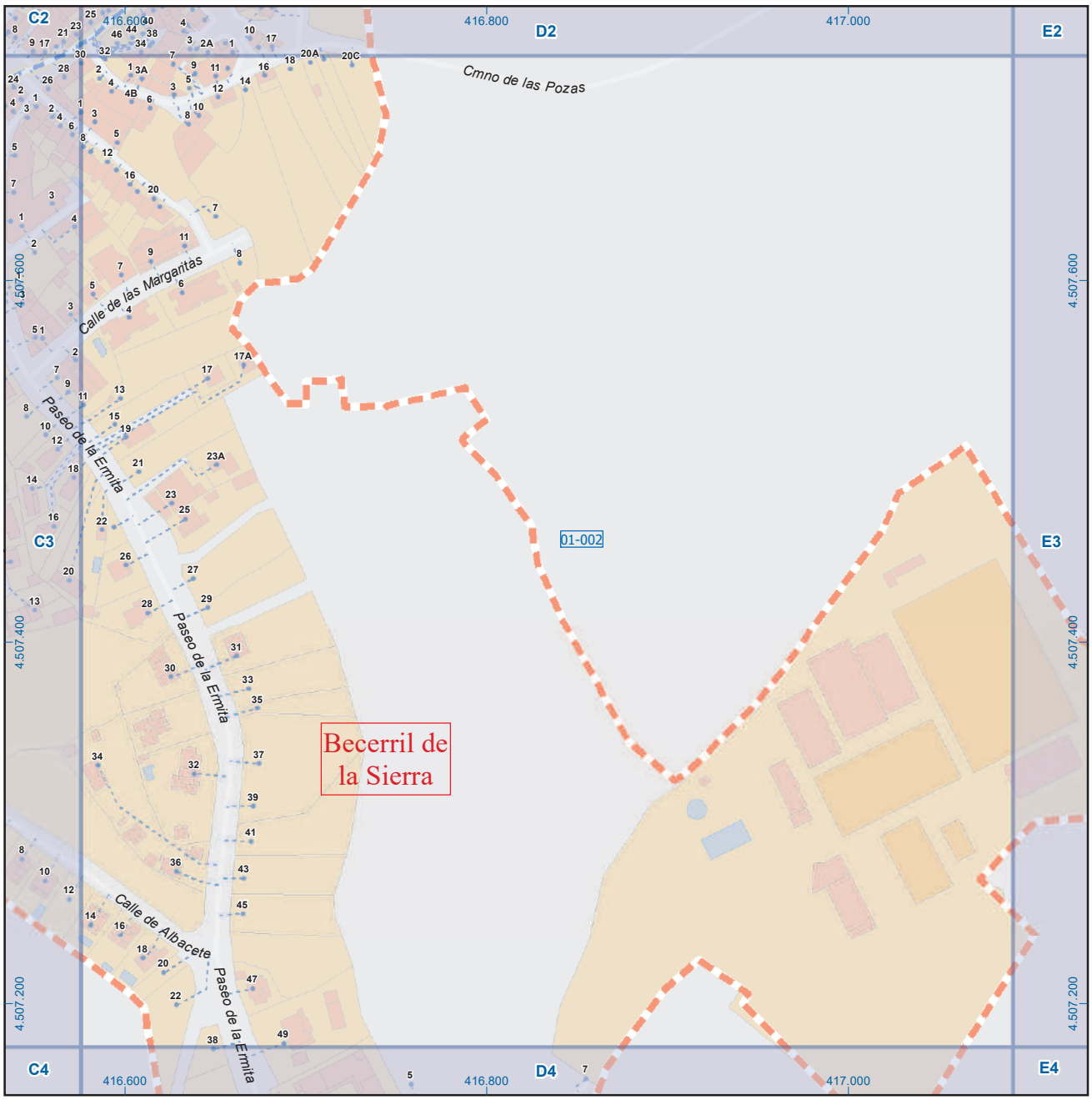

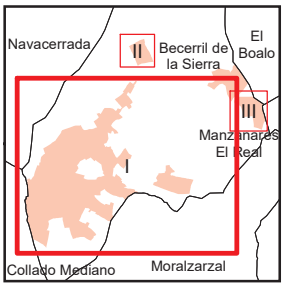

A1	B1	C1	D1	E1	F1	G1	H1
A2	B2	C2	D2	E2	F2	G2	H2
A3	B3	C3	D3	E3	F3	G3	H3
A4	B4	C4	D4	E4	F4	G4	H4
A5	B5	C5	D5	E5	F5	G5	H5
A6	B6	C6	D6	E6	F6	G6	H6

Becerril de la Sierra

Leyenda

- Meco — perímetro y nombre de núcleo de población
- 01-002 — límite municipal; sección censal
- A-6, M-608 — autopistas y autovías; carreteras principales
- M-604, M-618 — carreteras secundarias; otras carreteras
- sanidad; ayuntamiento; estación cercanias
- línea de ferrocarril; línea de metro ligero
- boca de metro; estación metro ligero
- 1 — paseillos; número de portal
- Calle — calles; parroquias

Comunidad de Madrid
Dirección General de Economía
CONSEJERÍA DE ECONOMÍA, HACIENDA Y EMPLEO

0 20 40 m
ESCALA GRÁFICA

Mapa I - D3



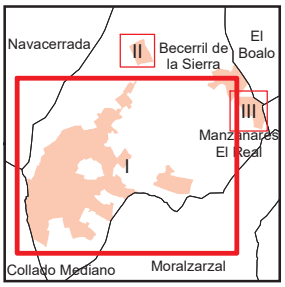

A1	B1	C1	D1	E1	F1	G1	H1
A2	B2	C2	D2	E2	F2	G2	H2
A3	B3	C3	D3	E3	F3	G3	H3
A4	B4	C4	D4	E4	F4	G4	H4
A5	B5	C5	D5	E5	F5	G5	H5
A6	B6	C6	D6	E6	F6	G6	H6

Becerril de la Sierra

Leyenda

- Meco — perímetro y nombre de núcleo de población
- 01-002 — límite municipal; sección censal
- A-6, M-608 — autopistas y autovías; carreteras principales
- M-604, M-618 — carreteras secundarias; otras carreteras
- sanidad; ayuntamiento; estación cercanias
- línea de ferrocarril; línea de metro ligero
- Metro, ML — boca de metro; estación metro ligero
- 1 — paseillos; número de portal
- Calle — calles; parroquias

Comunidad de Madrid
Dirección General de Economía
CONSEJERÍA DE ECONOMÍA, HACIENDA Y EMPLEO

0 20 40 m
ESCALA GRÁFICA

Mapa I - E3

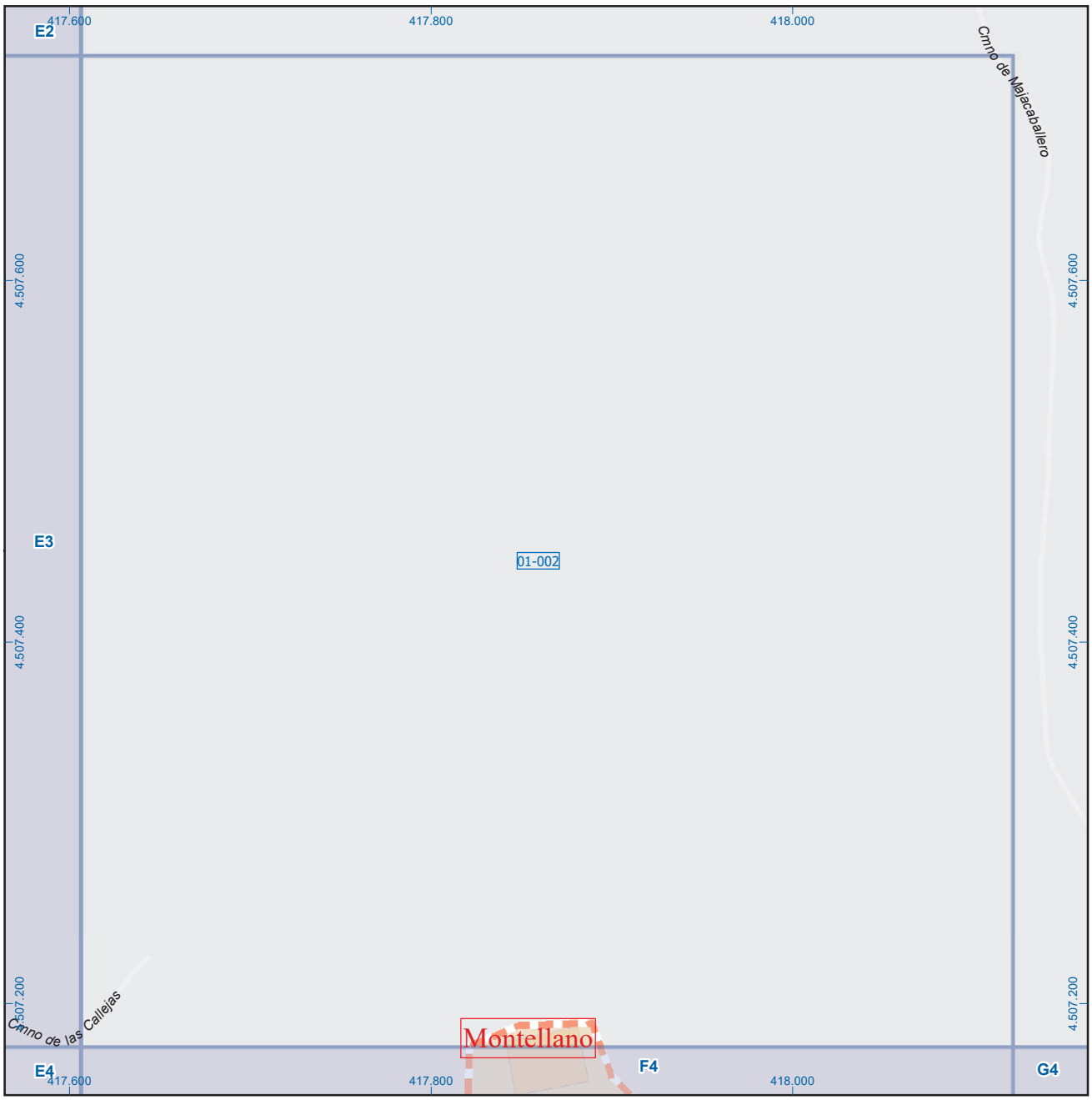

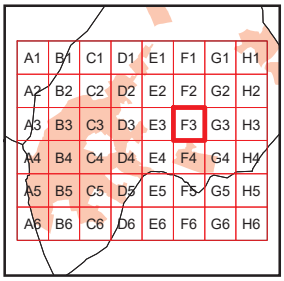

Becerril de la Sierra

Leyenda

- Meco — perímetro y nombre de núcleo de población
- 01-002 — límite municipal; sección censal
- A-6, M-608 — autopistas y autovías; carreteras principales
- M-604, M-618 — carreteras secundarias; otras carreteras
- sanidad; ayuntamiento; estación cercanias
- línea de ferrocarril; línea de metro ligero
- boca de metro; estación metro ligero
- 1 — paseillos; número de portal
- Calle — calles; parroquias

Comunidad de Madrid
Dirección General de Economía
CONSEJERÍA DE ECONOMÍA, HACIENDA Y EMPLEO

0 20 40 m
ESCALA GRÁFICA

Mapa I - F3

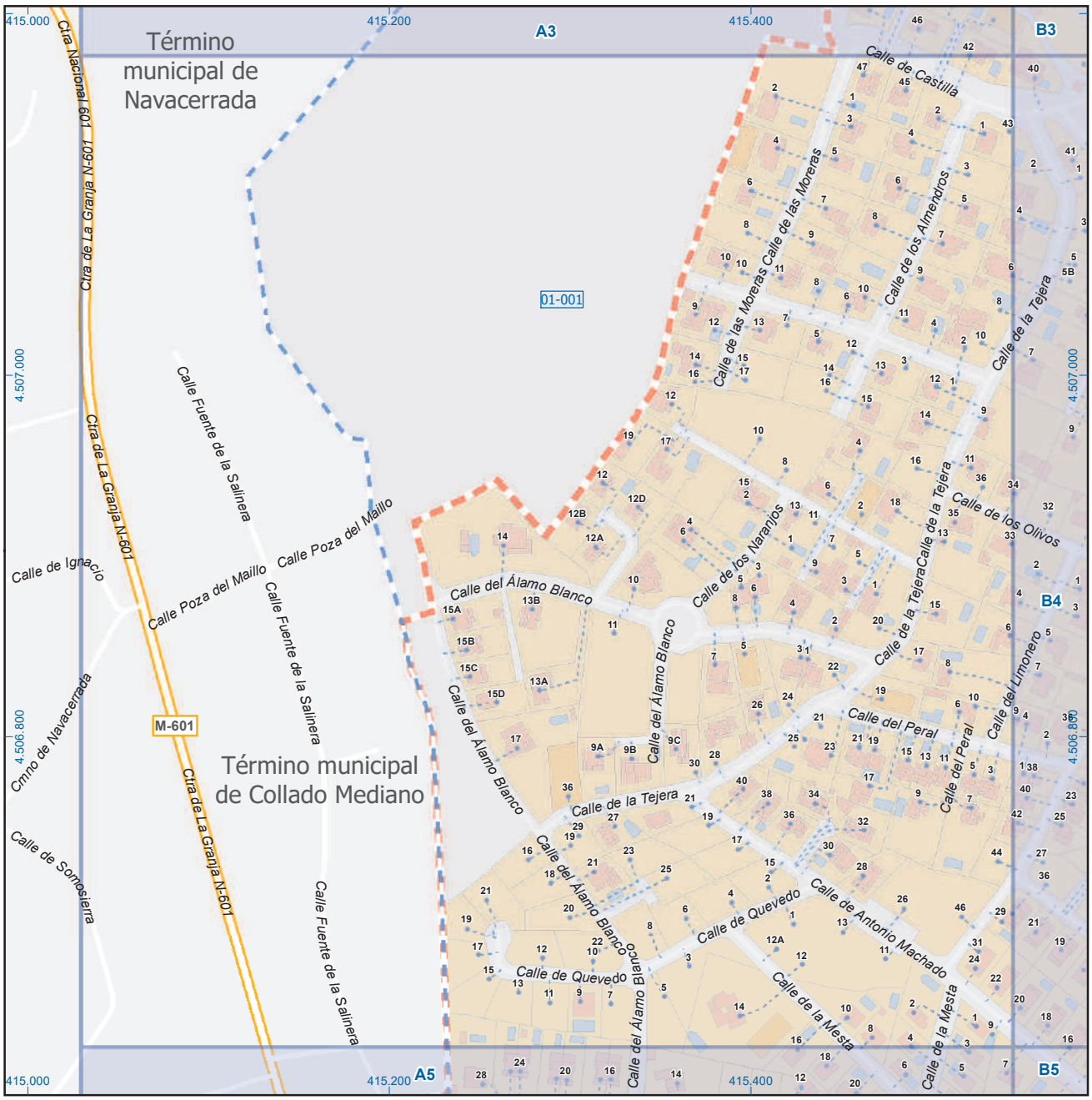

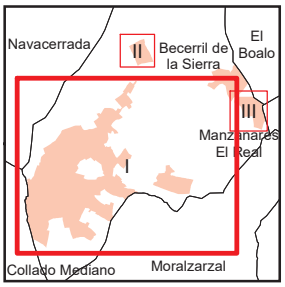

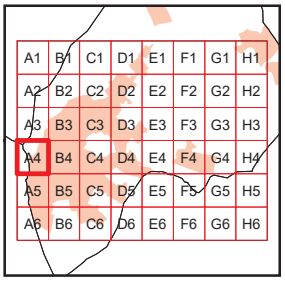

Becerril de la Sierra

Leyenda

- perímetro y nombre de núcleo de población (Meco)
- límite municipal; sección censal (01-002)
- autopistas y autovías; carreteras principales (A-6, M-608)
- carreteras secundarias; otras carreteras (M-604, M-618)
- sanidad; ayuntamiento; estación cercanías
- línea de ferrocarril; línea de metro ligero
- boca de metro; estación metro ligero (ML)
- paseillos; número de portal (1)
- calles; parroquias (Calle)

Comunidad de Madrid
Dirección General de Economía
CONSEJERÍA DE ECONOMÍA, HACIENDA Y EMPLEO

0 20 40 m
ESCALA GRÁFICA

Mapa I - A4

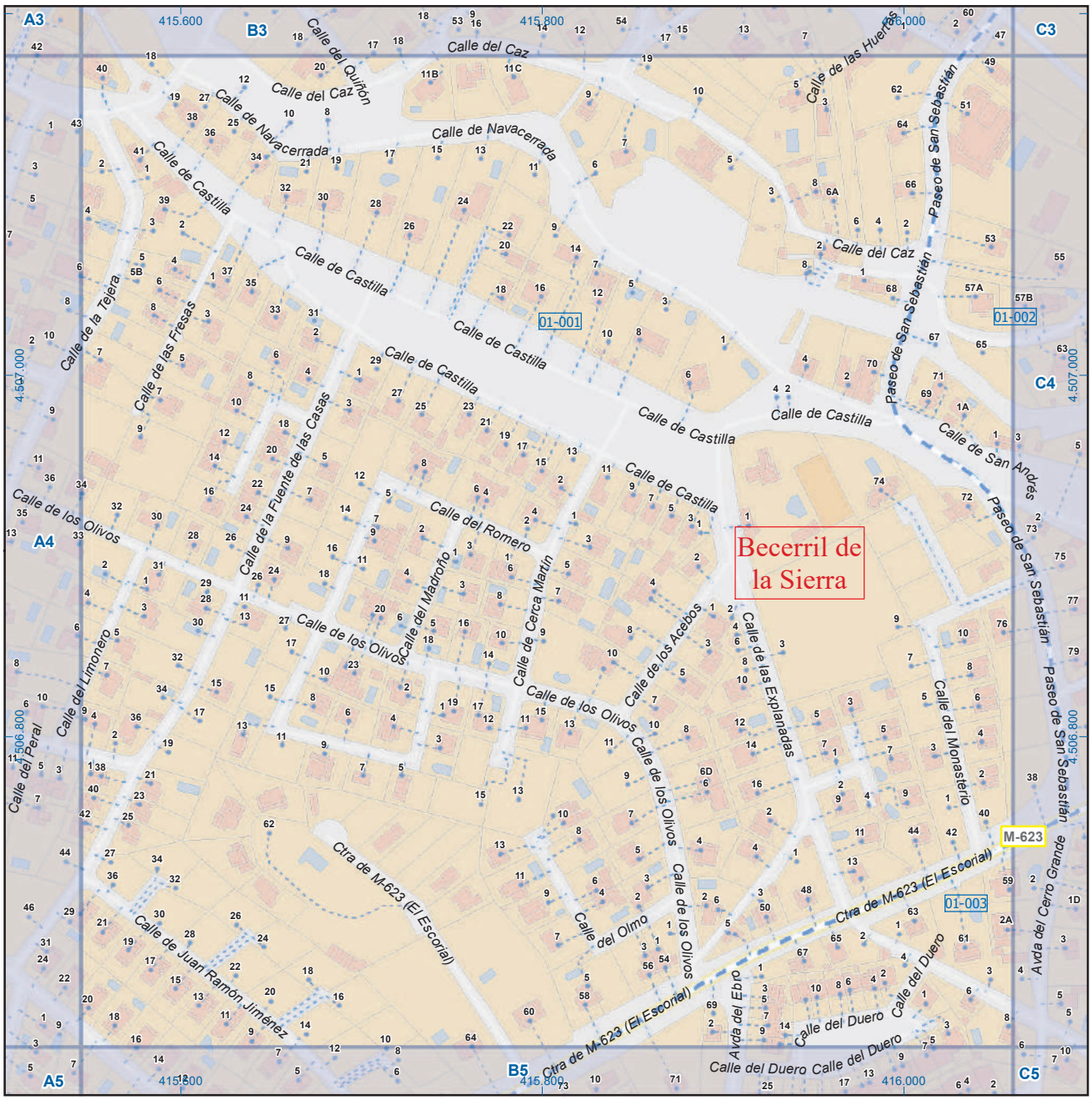

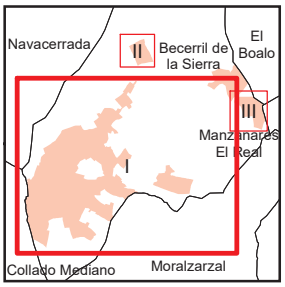

A1	B1	C1	D1	E1	F1	G1	H1
A2	B2	C2	D2	E2	F2	G2	H2
A3	B3	C3	D3	E3	F3	G3	H3
A4	B4	C4	D4	E4	F4	G4	H4
A5	B5	C5	D5	E5	F5	G5	H5
A6	B6	C6	D6	E6	F6	G6	H6

Becerril de la Sierra

Leyenda

- Meco — perímetro y nombre de núcleo de población
- 01-002 — límite municipal; sección censal
- A-6, M-608 — autopistas y autovías; carreteras principales
- M-604, M-618 — carreteras secundarias; otras carreteras
- sanidad; ayuntamiento; estación cercanias
- línea de ferrocarril; línea de metro ligero
- ML — boca de metro; estación metro ligero
- 1 — paseillos; número de portal
- Calle — calles; parroquias

Comunidad de Madrid
Dirección General de Economía
CONSEJERÍA DE ECONOMÍA, HACIENDA Y EMPLEO

0 20 40 m
ESCALA GRÁFICA

Mapa I - B4

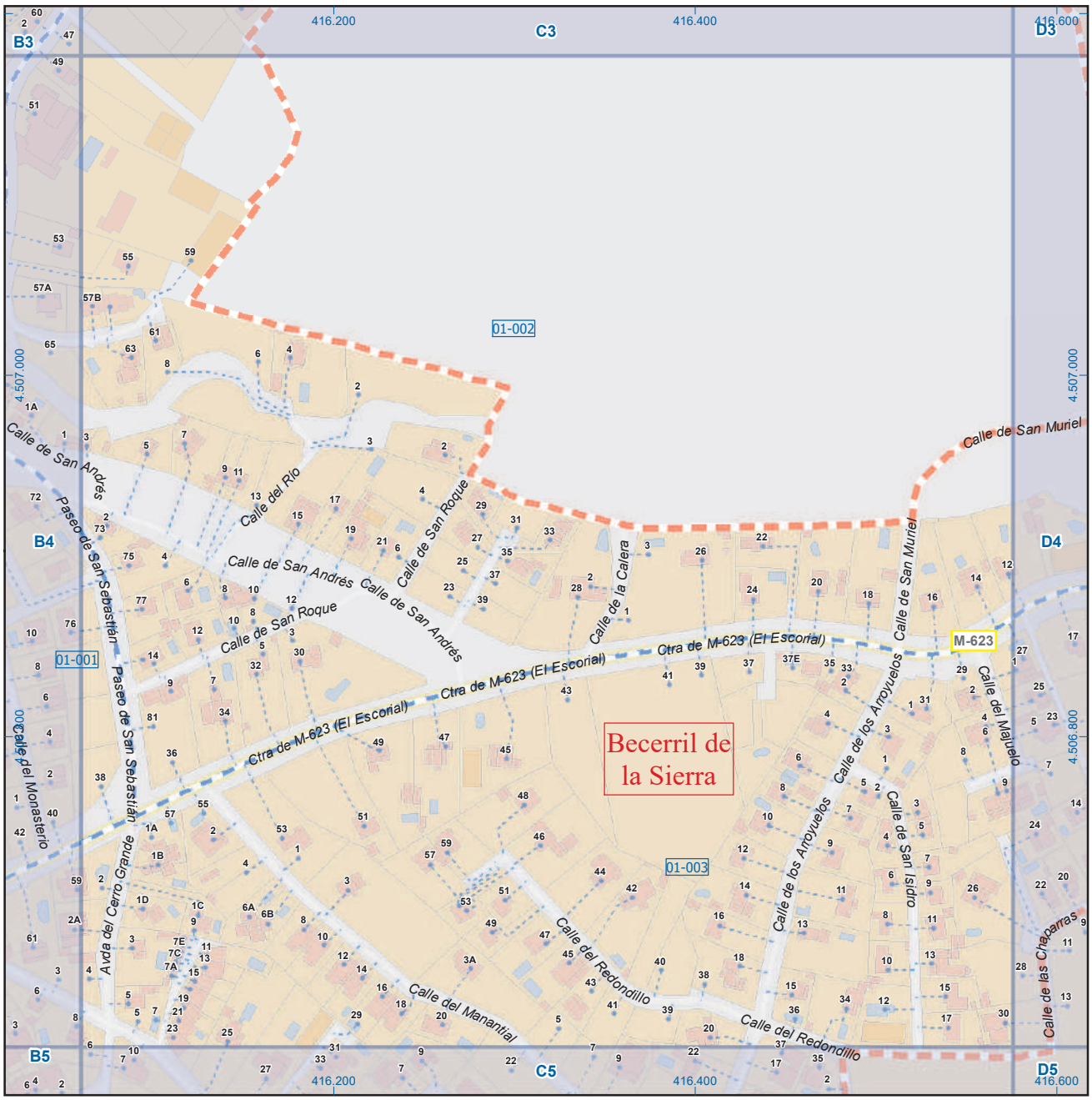

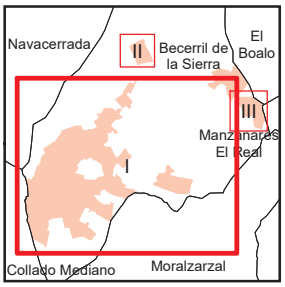

A1	B1	C1	D1	E1	F1	G1	H1
A2	B2	C2	D2	E2	F2	G2	H2
A3	B3	C3	D3	E3	F3	G3	H3
A4	B4	C4	D4	E4	F4	G4	H4
A5	B5	C5	D5	E5	F5	G5	H5
A6	B6	C6	D6	E6	F6	G6	H6

Becerril de la Sierra

Leyenda

- perímetro y nombre de núcleo de población (Meco)
- límite municipal; sección censal (01-002)
- autopistas y autovías; carreteras principales (A-6, M-608)
- carreteras secundarias; otras carreteras (M-604, M-618)
- sanidad; ayuntamiento; estación cercanías
- línea de ferrocarril; línea de metro ligero
- boca de metro; estación metro ligero (ML)
- paseillos; número de portal (1)
- calles; parroquias (Calle)

Comunidad de Madrid
Dirección General de Economía
CONSEJERÍA DE ECONOMÍA, HACIENDA Y EMPLEO

0 20 40 m
ESCALA GRÁFICA

Mapa I - C4

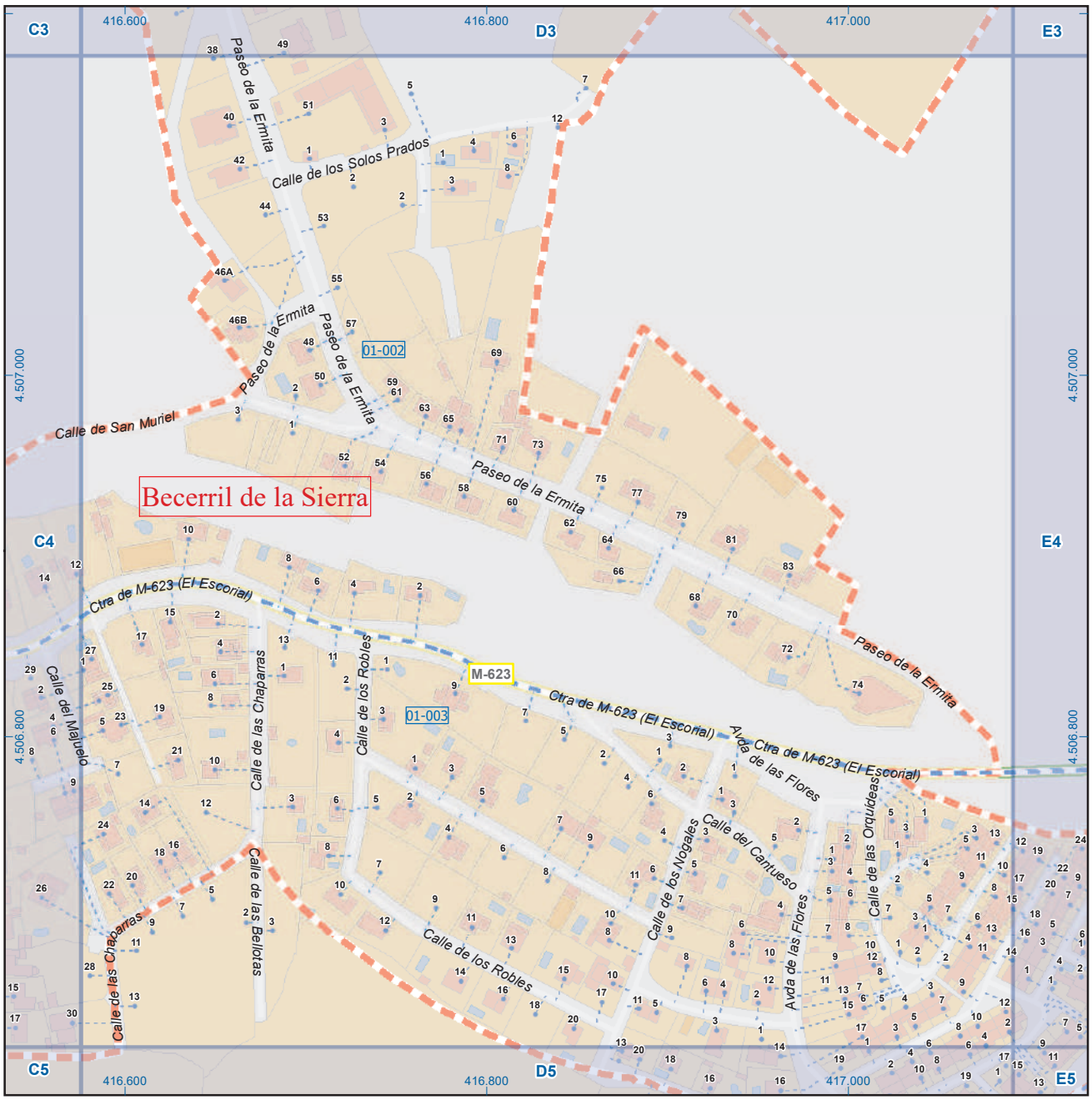

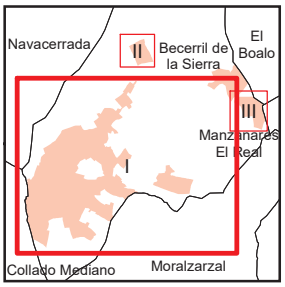

A1	B1	C1	D1	E1	F1	G1	H1
A2	B2	C2	D2	E2	F2	G2	H2
A3	B3	C3	D3	E3	F3	G3	H3
A4	B4	C4	D4	E4	F4	G4	H4
A5	B5	C5	D5	E5	F5	G5	H5
A6	B6	C6	D6	E6	F6	G6	H6

Becerril de la Sierra

Leyenda

	perímetro y nombre de núcleo de población
	límite municipal; sección censal
	autopistas y autovías; carreteras principales
	carreteras secundarias; otras carreteras
	sanidad; ayuntamiento; estación cercanias
	línea de ferrocarril; línea de metro ligero
	boca de metro; estación metro ligero
	paseillos; número de portal
	calles; parroquias

Comunidad de Madrid

Dirección General de Economía
CONSEJERÍA DE ECONOMÍA, HACIENDA Y EMPLEO

0 20 40 m
ESCALA GRÁFICA

Mapa I - D4

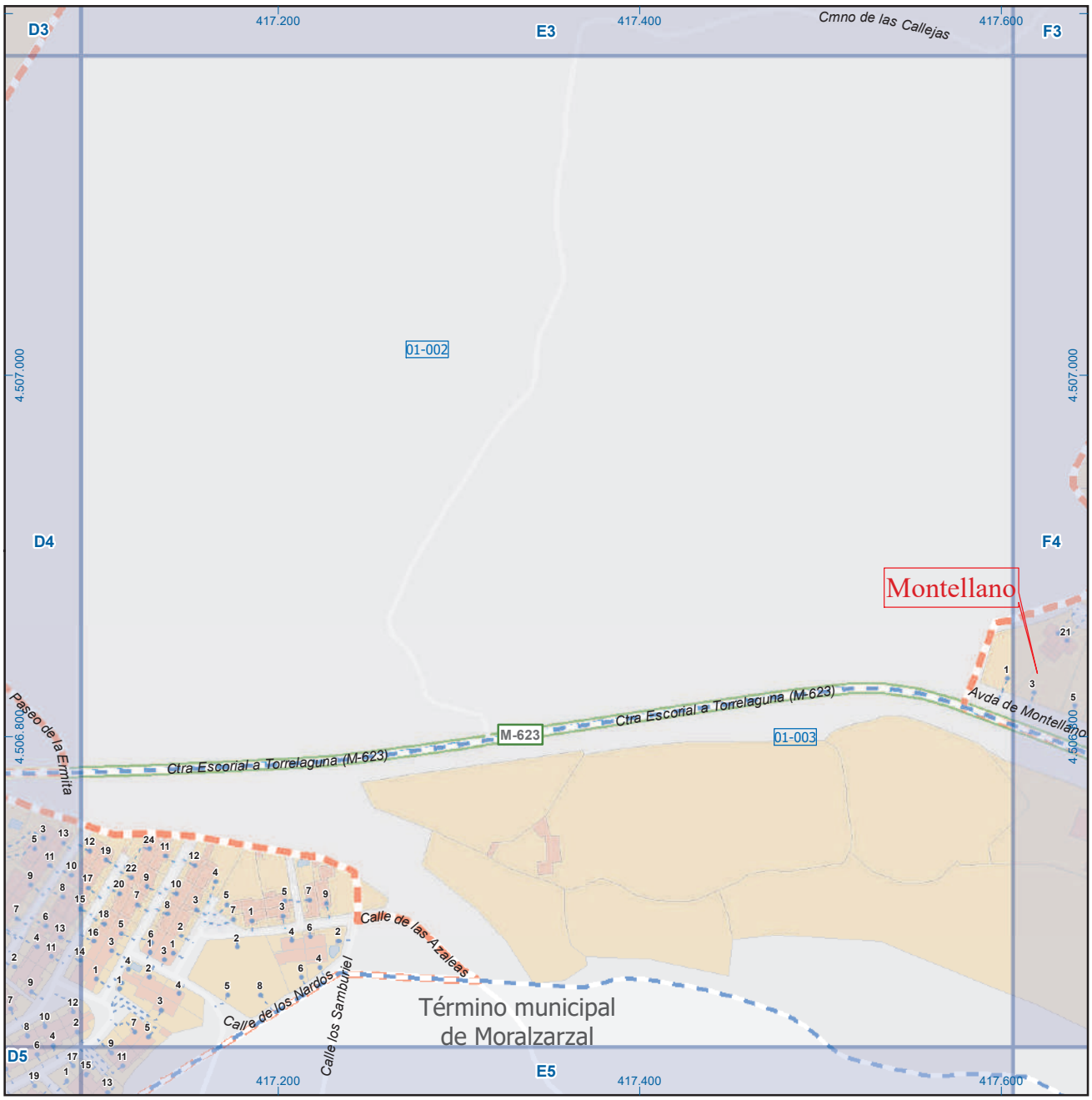

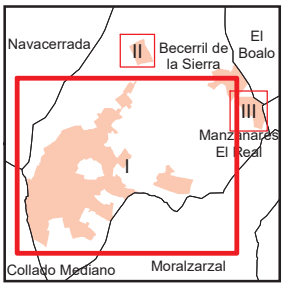

A1	B1	C1	D1	E1	F1	G1	H1
A2	B2	C2	D2	E2	F2	G2	H2
A3	B3	C3	D3	E3	F3	G3	H3
A4	B4	C4	D4	E4	F4	G4	H4
A5	B5	C5	D5	E5	F5	G5	H5
A6	B6	C6	D6	E6	F6	G6	H6

Becerril de la Sierra

Leyenda

- Meco — perímetro y nombre de núcleo de población
- 01-002 — límite municipal; sección censal
- A-6, M-608 — autopistas y autovías; carreteras principales
- M-604, M-618 — carreteras secundarias; otras carreteras
- sanidad; ayuntamiento; estación cercanias
- línea de ferrocarril; línea de metro ligero
- Metro, ML — boca de metro; estación metro ligero
- 1 — paseillos; número de portal
- Calle — calles; parroquias

Comunidad de Madrid
Dirección General de Economía
CONSEJERÍA DE ECONOMÍA, HACIENDA Y EMPLEO

0 20 40 m
ESCALA GRÁFICA

Mapa I - E4

Becerril de la Sierra

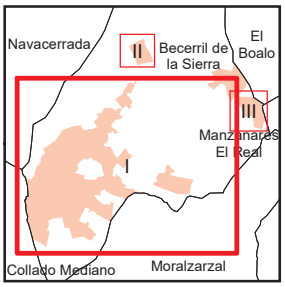

A1	B1	C1	D1	E1	F1	G1	H1
A2	B2	C2	D2	E2	F2	G2	H2
A3	B3	C3	D3	E3	F3	G3	H3
A4	B4	C4	D4	E4	F4	G4	H4
A5	B5	C5	D5	E5	F5	G5	H5
A6	B6	C6	D6	E6	F6	G6	H6

Leyenda

- perímetro y nombre de núcleo de población (Meco)
- límite municipal; sección censal (01-002)
- autopistas y autovías; carreteras principales (A-6, M-608)
- carreteras secundarias; otras carreteras (M-604, M-618)
- sanidad; ayuntamiento; estación cercanías
- línea de ferrocarril; línea de metro ligero
- boca de metro; estación metro ligero (ML)
- paseillos; número de portal (1)
- calles; parroquias (Calle)

Comunidad de Madrid
Dirección General de Economía
CONSEJERÍA DE ECONOMÍA, HACIENDA Y EMPLEO

0 20 40 m
ESCALA GRÁFICA

Mapa I - F4

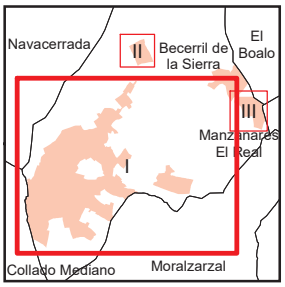

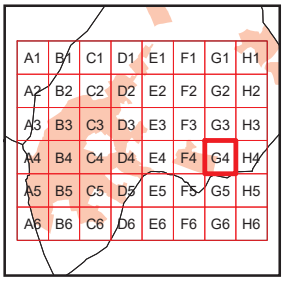

Becerril de la Sierra

Leyenda

- Meco — perímetro y nombre de núcleo de población
- 01-002 — límite municipal; sección censal
- A-6, M-608 — autopistas y autovías; carreteras principales
- M-604, M-618 — carreteras secundarias; otras carreteras
- sanidad; ayuntamiento; estación cercanías
- línea de ferrocarril; línea de metro ligero
- ML — boca de metro; estación metro ligero
- 1 — paseillos; número de portal
- Calle — calles; parroquias

Comunidad de Madrid
Dirección General de Economía
CONSEJERÍA DE ECONOMÍA, HACIENDA Y EMPLEO

0 20 40 m
ESCALA GRÁFICA

Mapa I - G4

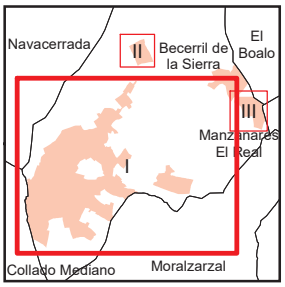

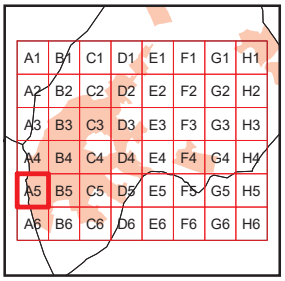

Becerril de la Sierra

Leyenda

	perímetro y nombre de núcleo de población
	límite municipal; sección censal
	autopistas y autovías; carreteras principales
	carreteras secundarias; otras carreteras
	sanidad; ayuntamiento; estación cercanias
	línea de ferrocarril; línea de metro ligero
	boca de metro; estación metro ligero
	paseillos; número de portal
	calles; parroquias

Comunidad de Madrid
Dirección General de Economía
CONSEJERÍA DE ECONOMÍA, HACIENDA Y EMPLEO

0 20 40 m
ESCALA GRÁFICA

Mapa I - A5

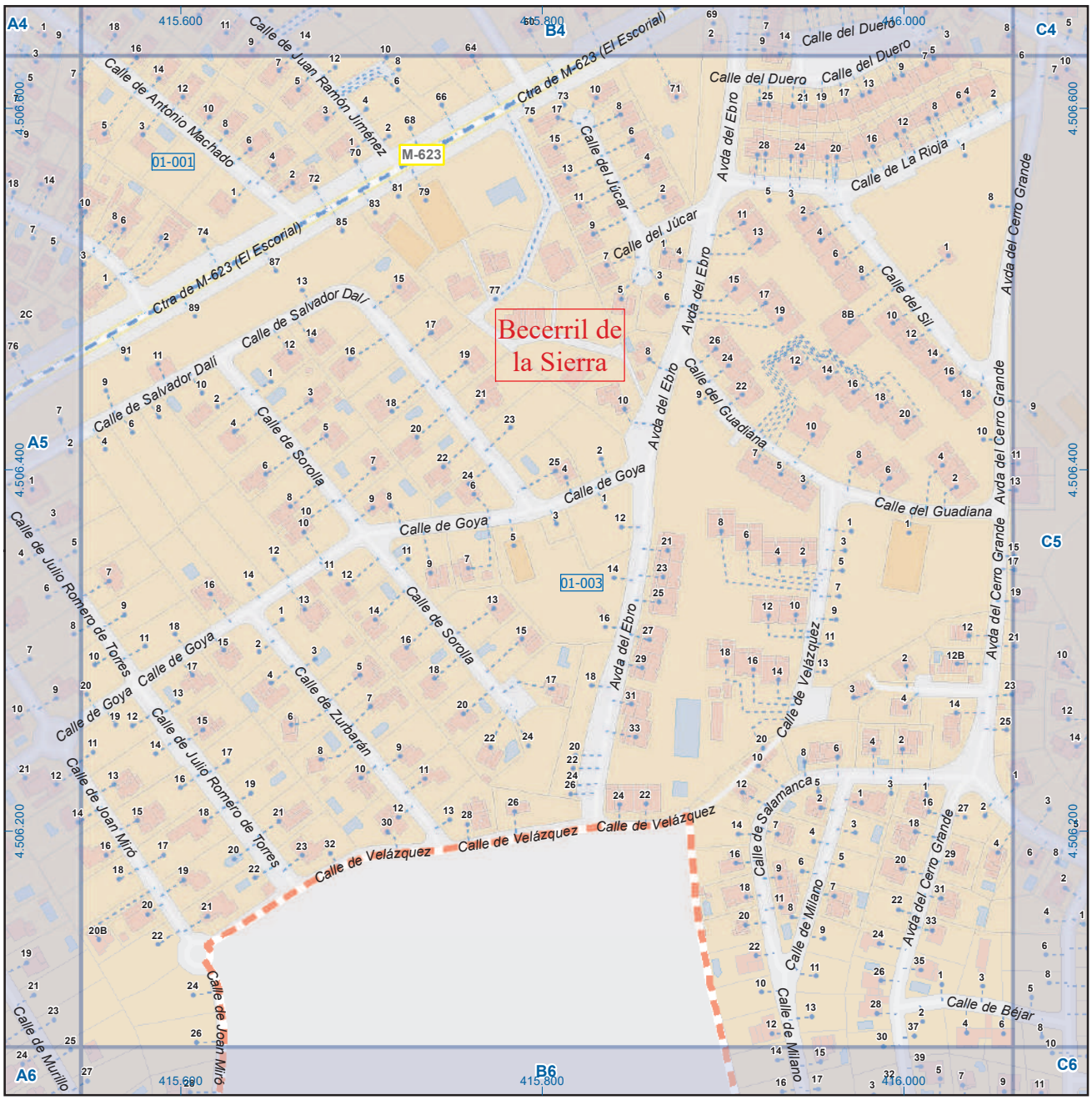

Becerril de la Sierra

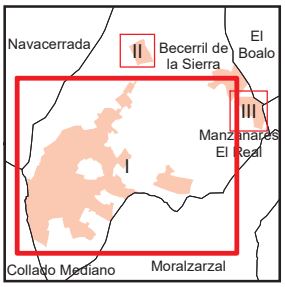

A1	B1	C1	D1	E1	F1	G1	H1
A2	B2	C2	D2	E2	F2	G2	H2
A3	B3	C3	D3	E3	F3	G3	H3
A4	B4	C4	D4	E4	F4	G4	H4
A5	B5	C5	D5	E5	F5	G5	H5
A6	B6	C6	D6	E6	F6	G6	H6

Leyenda

- Meco — perímetro y nombre de núcleo de población
- 01-002 — límite municipal; sección censal
- A-6, M-608 — autopistas y autovías; carreteras principales
- M-604, M-618 — carreteras secundarias; otras carreteras
- sanidad; ayuntamiento; estación cercanías
- línea de ferrocarril; línea de metro ligero
- boca de metro; estación metro ligero
- 1 — paseillos; número de portal
- Calle — calles; parroquias

Comunidad de Madrid
Dirección General de Economía
CONSEJERÍA DE ECONOMÍA, HACIENDA Y EMPLEO

0 20 40 m
ESCALA GRÁFICA

Mapa I - B5

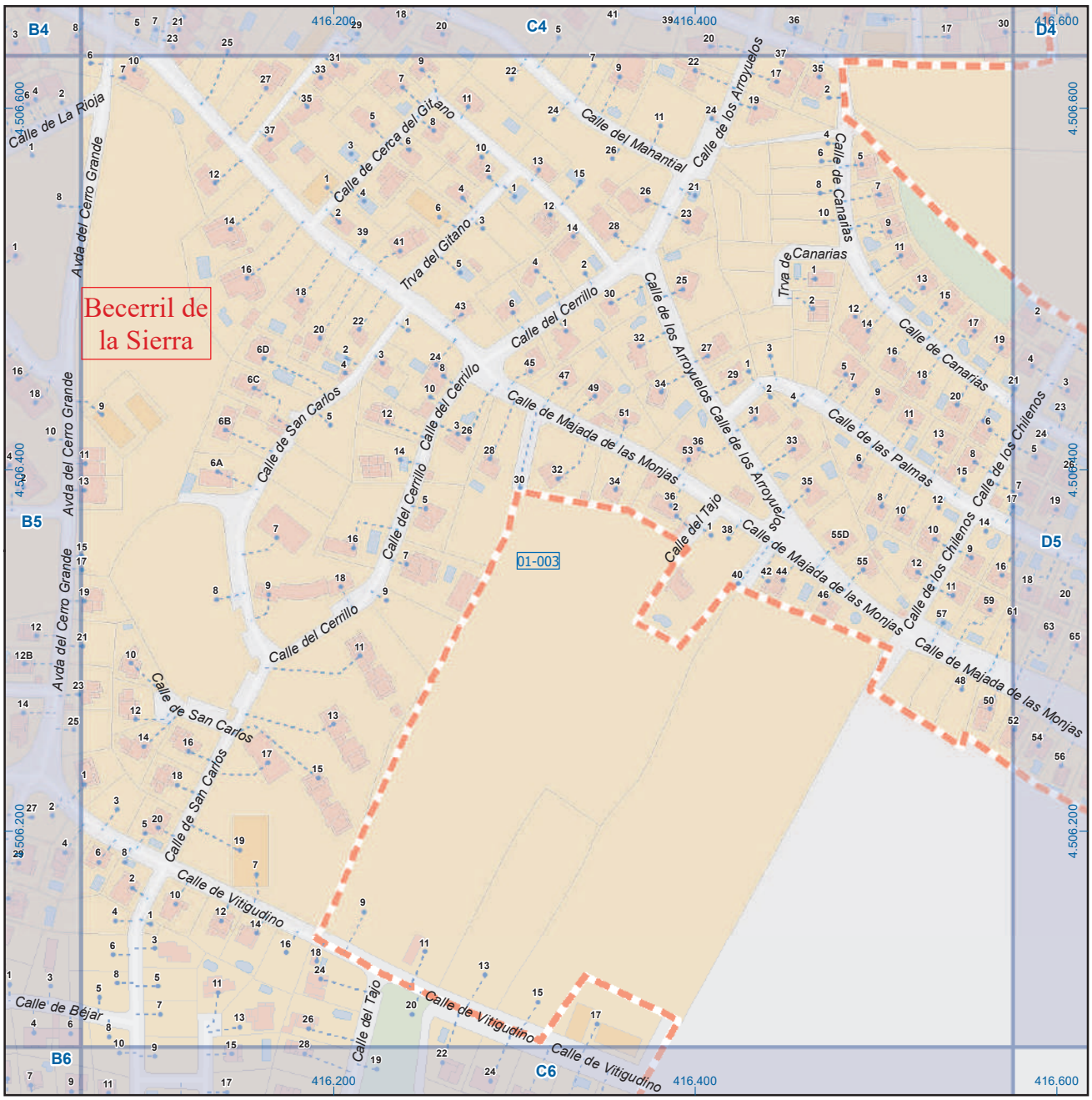

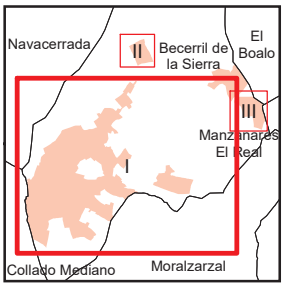

A1	B1	C1	D1	E1	F1	G1	H1
A2	B2	C2	D2	E2	F2	G2	H2
A3	B3	C3	D3	E3	F3	G3	H3
A4	B4	C4	D4	E4	F4	G4	H4
A5	B5	C5	D5	E5	F5	G5	H5
A6	B6	C6	D6	E6	F6	G6	H6

Becerril de la Sierra

Leyenda

- Meco — perímetro y nombre de núcleo de población
- 01-002 — límite municipal; sección censal
- A-6 / M-608 — autopistas y autovías; carreteras principales
- M-604 / M-618 — carreteras secundarias; otras carreteras
- sanidad; ayuntamiento; estación cercanías
- línea de ferrocarril; línea de metro ligero
- boca de metro; estación metro ligero
- 1 — paseillos; número de portal
- Calle — calles; parroquias

Comunidad de Madrid
Dirección General de Economía
CONSEJERÍA DE ECONOMÍA, HACIENDA Y EMPLEO

0 20 40 m
ESCALA GRÁFICA

Mapa I - C5

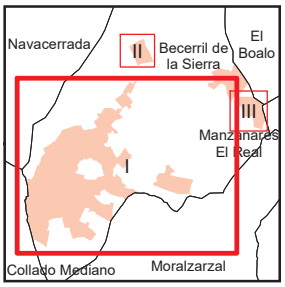

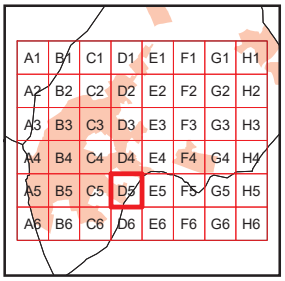

Becerril de la Sierra

Leyenda

	perímetro y nombre de núcleo de población
	límite municipal; sección censal
	autopistas y autovías; carreteras principales
	carreteras secundarias; otras carreteras
	sanidad; ayuntamiento; estación cercanías
	línea de ferrocarril; línea de metro ligero
	boca de metro; estación metro ligero
	paseillos; número de portal
	calles; parroquias

Comunidad de Madrid

Dirección General de Economía
CONSEJERÍA DE ECONOMÍA, HACIENDA Y EMPLEO

0 20 40 m
ESCALA GRÁFICA

Mapa I - D5

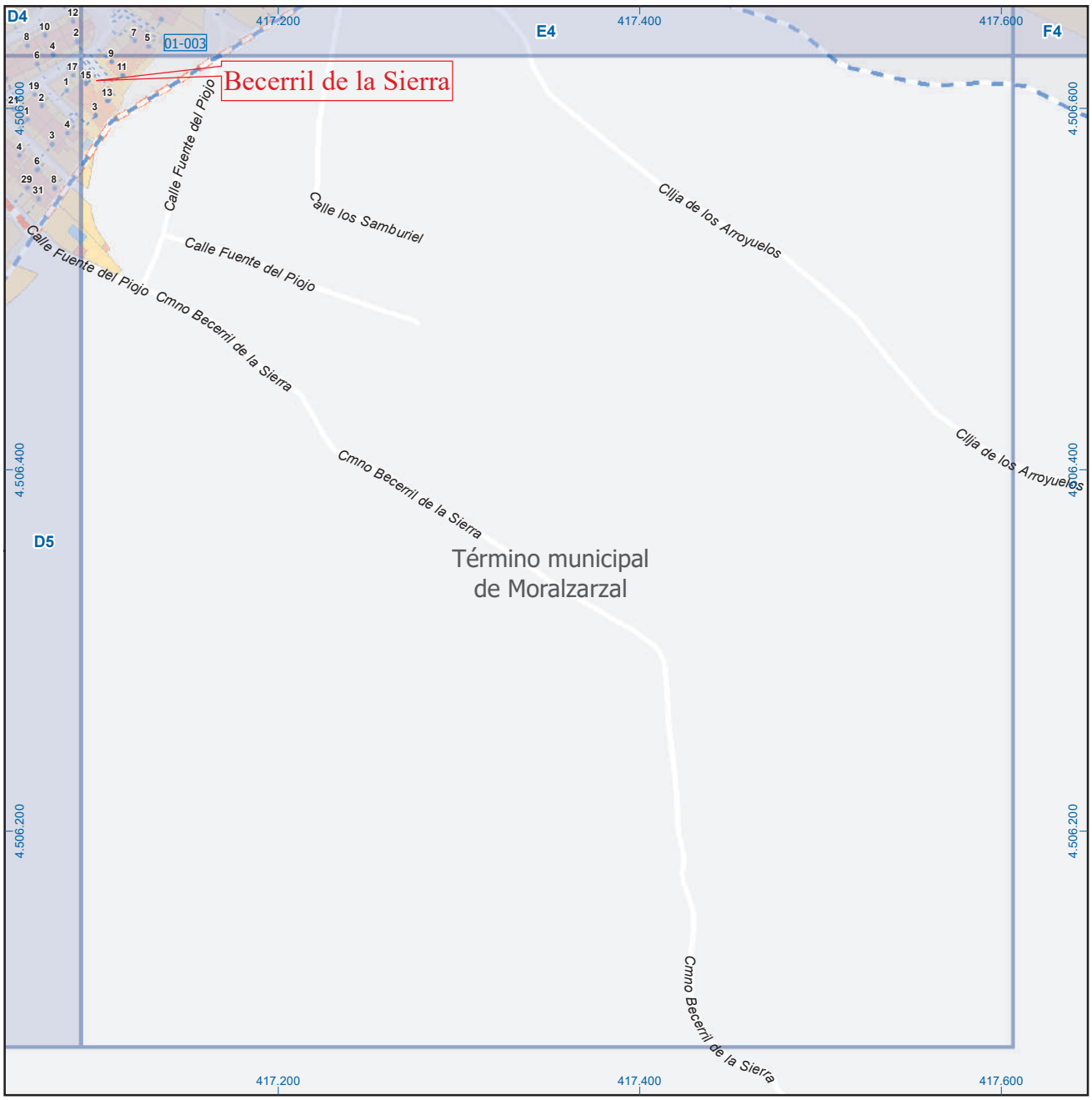

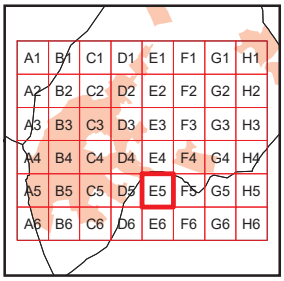

Becerril de la Sierra

Leyenda

- Meco — perímetro y nombre de núcleo de población
- 01-002 — límite municipal; sección censal
- A-6, M-608 — autopistas y autovías; carreteras principales
- M-604, M-618 — carreteras secundarias; otras carreteras
- sanidad; ayuntamiento; estación cercanias
- línea de ferrocarril; línea de metro ligero
- boca de metro; estación metro ligero
- 1 — paseillos; número de portal
- Calle — calles; parroquias

Comunidad de Madrid
Dirección General de Economía
CONSEJERÍA DE ECONOMÍA, HACIENDA Y EMPLEO

0 20 40 m
ESCALA GRÁFICA

Mapa I - E5

Becerril de la Sierra

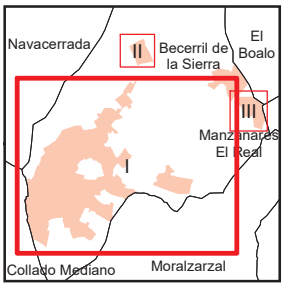

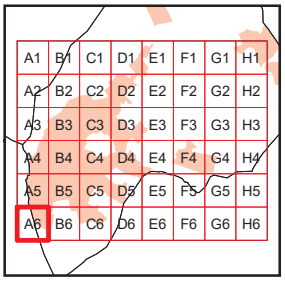

Leyenda

- perímetro y nombre de núcleo de población (Meco)
- límite municipal; sección censal (01-002)
- autopistas y autovías; carreteras principales (A-6, M-608)
- carreteras secundarias; otras carreteras (M-604, M-618)
- sanidad; ayuntamiento; estación cercanias
- línea de ferrocarril; línea de metro ligero
- boca de metro; estación metro ligero (ML)
- paseillos; número de portal (1)
- calles; parroquias (Calle)

Comunidad de Madrid
Dirección General de Economía
CONSEJERÍA DE ECONOMÍA, HACIENDA Y EMPLEO

0 20 40 m
ESCALA GRÁFICA

Mapa I - A6

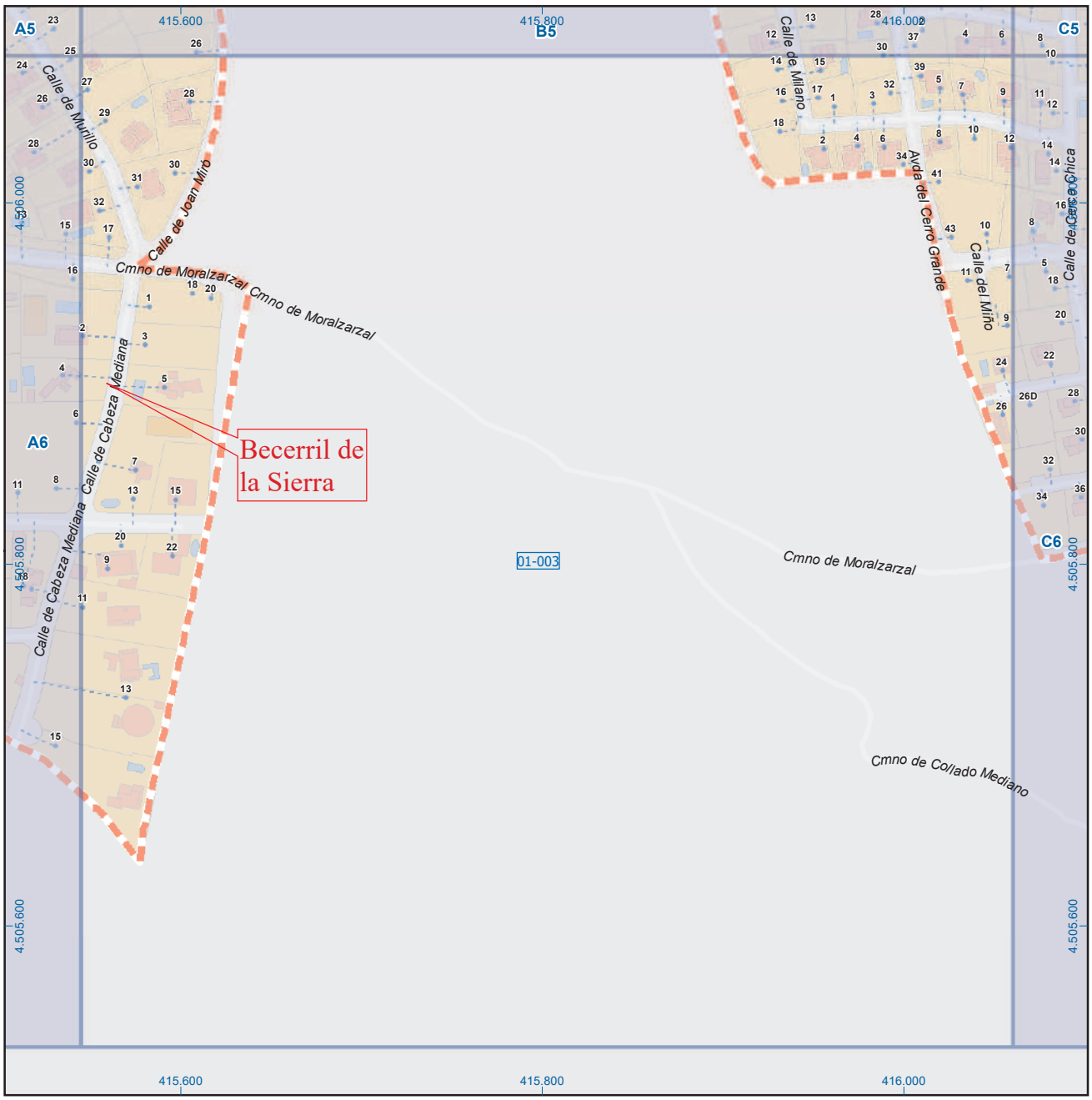

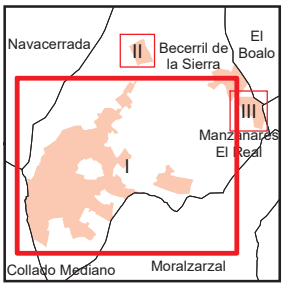

A1	B1	C1	D1	E1	F1	G1	H1
A2	B2	C2	D2	E2	F2	G2	H2
A3	B3	C3	D3	E3	F3	G3	H3
A4	B4	C4	D4	E4	F4	G4	H4
A5	B5	C5	D5	E5	F5	G5	H5
A6	B6	C6	D6	E6	F6	G6	H6

Becerril de la Sierra

Leyenda

- Meco — perímetro y nombre de núcleo de población
- 01-002 — límite municipal; sección censal
- A-6, M-608 — autopistas y autovías; carreteras principales
- M-604, M-618 — carreteras secundarias; otras carreteras
- sanidad; ayuntamiento; estación cercanías
- línea de ferrocarril; línea de metro ligero
- boca de metro; estación metro ligero
- 1 — paseillos; número de portal
- Calle — calles; parroquias

Comunidad de Madrid
Dirección General de Economía
CONSEJERÍA DE ECONOMÍA, HACIENDA Y EMPLEO

0 20 40 m
ESCALA GRÁFICA

Mapa I - B6

Becerril de la Sierra

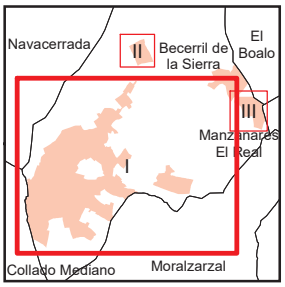

A1	B1	C1	D1	E1	F1	G1	H1
A2	B2	C2	D2	E2	F2	G2	H2
A3	B3	C3	D3	E3	F3	G3	H3
A4	B4	C4	D4	E4	F4	G4	H4
A5	B5	C5	D5	E5	F5	G5	H5
A6	B6	C6	D6	E6	F6	G6	H6

Leyenda

- Meco — perímetro y nombre de núcleo de población
- 01-002 — límite municipal; sección censal
- A-6, M-608 — autopistas y autovías; carreteras principales
- M-604, M-618 — carreteras secundarias; otras carreteras
- sanidad; ayuntamiento; estación cercanías
- línea de ferrocarril; línea de metro ligero
- ML — boca de metro; estación metro ligero
- 1 — paseillos; número de portal
- Calle — calles; parroquias

Comunidad de Madrid
Dirección General de Economía
CONSEJERÍA DE ECONOMÍA, HACIENDA Y EMPLEO

0 20 40 m
ESCALA GRÁFICA

Mapa I - C6

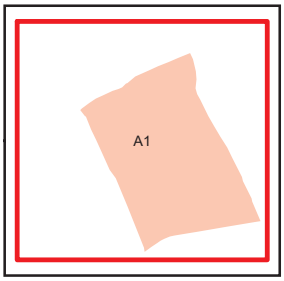

Becerril de la Sierra

Leyenda

- perímetro y nombre de núcleo de población (Meco)
- límite municipal; sección censal (01-002)
- autopistas y autovías; carreteras principales (A-6, M-608)
- carreteras secundarias; otras carreteras (M-604, M-618)
- sanidad; ayuntamiento; estación cercanias
- línea de ferrocarril; línea de metro ligero
- boca de metro; estación metro ligero (ML)
- paseillos; número de portal (1)
- calles; parroquias (Calle)

Comunidad de Madrid
Dirección General de Economía
CONSEJERÍA DE ECONOMÍA, HACIENDA Y EMPLEO

0 30 60 m
ESCALA GRÁFICA

Mapa II - A1

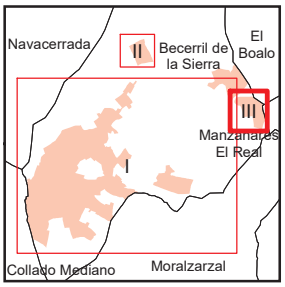

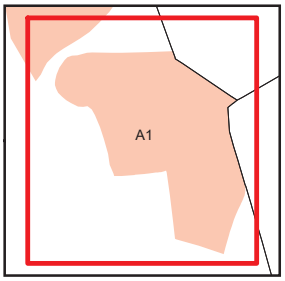

Becerril de la Sierra

Leyenda

- perímetro y nombre de núcleo de población (Meco)
- límite municipal; sección censal (01-002)
- autopistas y autovías; carreteras principales (A-6, M-608)
- carreteras secundarias; otras carreteras (M-604, M-618)
- sanidad; ayuntamiento; estación cercanías
- línea de ferrocarril; línea de metro ligero
- boca de metro; estación metro ligero (ML)
- paseillos; número de portal (1)
- calles; parroquias (Calle)

Comunidad de Madrid
Dirección General de Economía
CONSEJERÍA DE ECONOMÍA, HACIENDA Y EMPLEO

0 30 60 m
ESCALA GRÁFICA

Mapa III - A1