



# PLANO CALLE

Pueblo de la Sierra

## El Atazar

El Atazar

Berzosa de Jara

Jara

Robledillo de la Jara

Cervera de Buitrago

Patones



Dirección General de Economía  
CONSEJERÍA DE ECONOMÍA,  
HACIENDA Y EMPLEO

# 2022



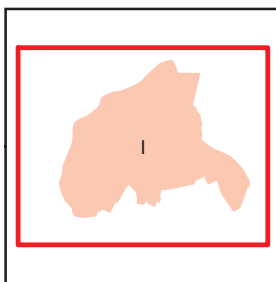
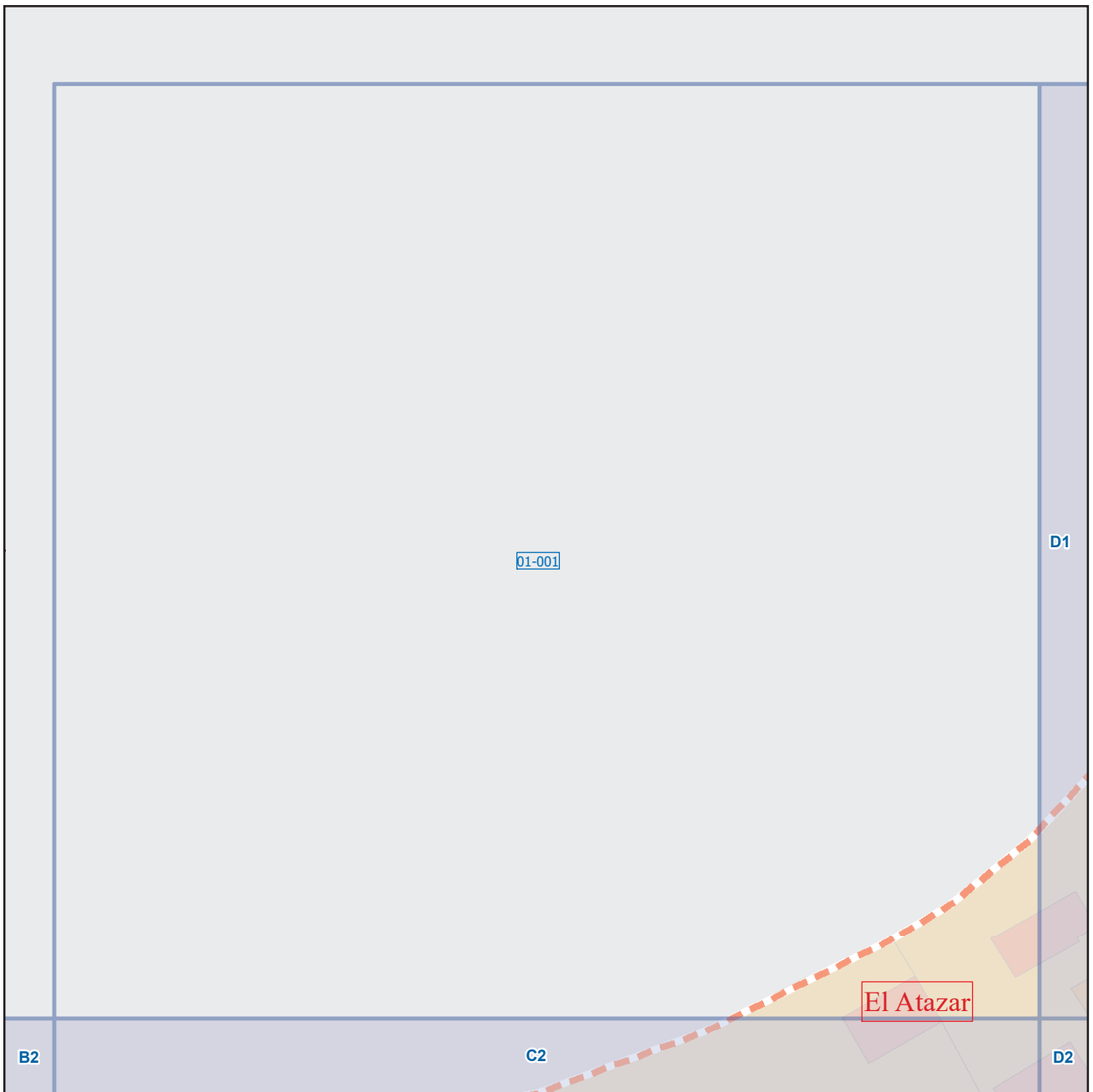
# ESQUEMA DE DISTRIBUCIÓN DEL CALLEJERO POR PLANOS

## El Atazar



Literal de Vía	Numeración		Mapa	Hojas
	Desde	Hasta		
Plaza del Ayuntamiento			I	C4
Plaza del Ayuntamiento	1	1	I	C4
Calle Constitución	1	9	I	D3
Calle Constitución	2	8	I	D3
Plaza de la Constitución	7	10	I	D3
Calle Cuesta			I	E3
Calle Cuesta	1	7	I	E3
Calle Cuesta	2	8	I	E3
Calle Cuesta	12	14	I	E3
Cmno de la Dehesa	1	1	I	F4
Calle de las Eras	1	7	I	D2
Calle de las Eras	2	4	I	D2
Calle de las Eras	11	11	I	C2
Calle de las Eras	21	23	I	B3
Calle Fraguas	9	19	I	D4
Calle Fraguas	10	14	I	D4
Calle Higuera	1	11	I	D2
Calle Higuera	2	8	I	D2
Calle Higuera	14	16	I	C3
Calle Higuera	19	21	I	C3
Calle de la Iglesia	8	10	I	D3
Calle de la Iglesia	9	13	I	D3
Calle de la Iglesia	16	22	I	D2
Calle de la Iglesia	17	19	I	D2
Trva de la Iglesia	5	7	I	D3
Trva de la Iglesia	10	14	I	D3
Calle Mayor			I	D4
Calle Mayor	1	9	I	D3
Calle Mayor	2	12	I	D3
Calle Mayor	13	17	I	D4
Calle Mayor	18	24	I	D4
Calle del Mirador			I	E3
Calle del Mirador	2	4	I	E3
Calle Nogal	1	5	I	C4
Calle Nogal	2	2	I	C4
Calle Nogal	15	17	I	D4
Calle Nogal	22	22	I	D4
Trva Nogal	1	5	I	C4
Trva Nogal	2	4	I	C4
Avda Presa del Atazar	1	5	I	D3
Avda Presa del Atazar	2	10	I	D3
Avda Presa del Atazar	11	13	I	C3

Literal de Vía	Numeración		Mapa	Hojas
	Desde	Hasta		
Avda Presa del Atazar	18	26	I	C3
Avda Presa del Atazar	30	40	I	C4
Calle Valmayor	1	7	I	C3
Calle Valmayor	2	6	I	C3



A1	B1	C1	D1	E1	F1
A2	B2	C2	D2	E2	F2
A3	B3	C3	D3	E3	F3
A4	B4	C4	D4	E4	F4
A5	B5	C5	D5	E5	F5

### El Atazar

**Legenda**

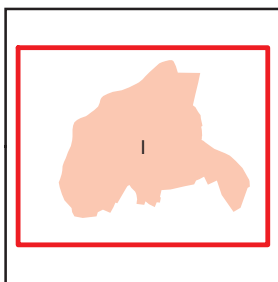

- Meco: perímetro y nombre de núcleo de población
- D1-002: límite municipal; sección censal
- A-6: autopistas y autovías; carreteras principales
- M-604: carreteras secundarias; otras carreteras
- M-608: carreteras secundarias; otras carreteras
- M-618: carreteras secundarias; otras carreteras
- +: sanidad; ayuntamiento; estación cercanías
- : línea de ferrocarril; línea de metro ligero
- ML: boca de metro; estación metro ligero
- 1: paseillos; número de portal
- Calle: calles; parroquias



Dirección General de Economía  
 CONSEJERÍA DE ECONOMÍA,  
 HACIENDA Y EMPLEO



Mapa I - C1



A1	B1	C1	D1	E1	F1
A2	B2	C2	D2	E2	F2
A3	B3	C3	D3	E3	F3
A4	B4	C4	D4	E4	F4
A5	B5	C5	D5	E5	F5

## El Atazar

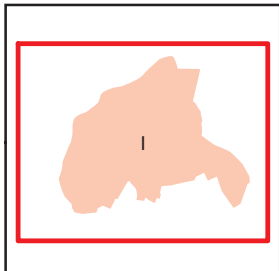
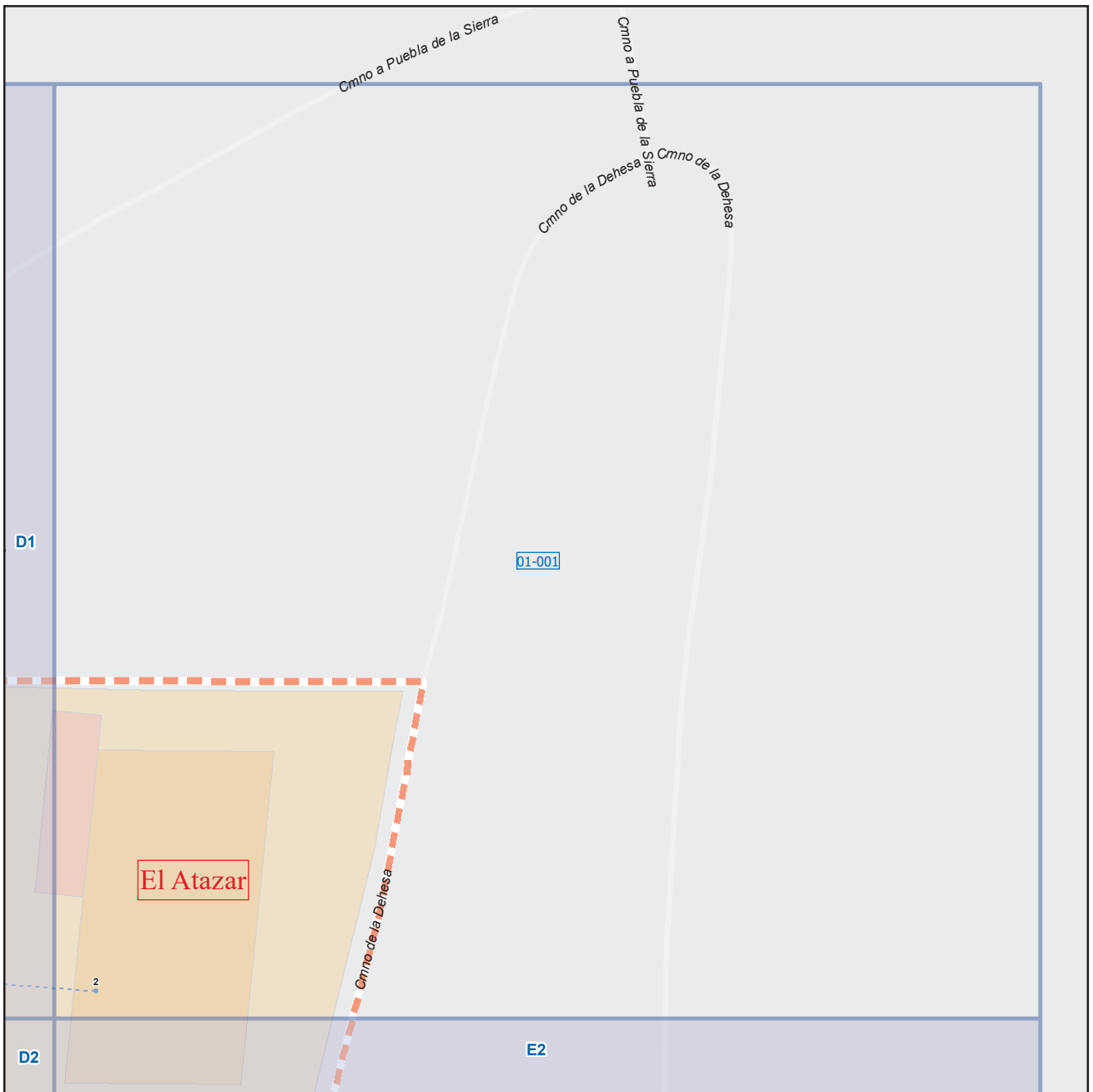
### Legenda



Dirección General de Economía  
CONSEJERÍA DE ECONOMÍA,  
HACIENDA Y EMPLEO



Mapa I - D1



A1	B1	C1	D1	<b>E1</b>	F1
A2	B2	C2	D2	E2	F2
A3	B3	C3	D3	E3	F3
A4	B4	C4	D4	E4	F4
A5	B5	C5	D5	E5	F5

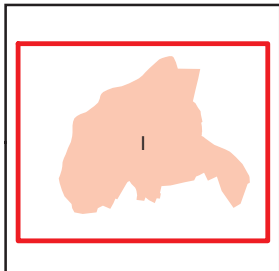
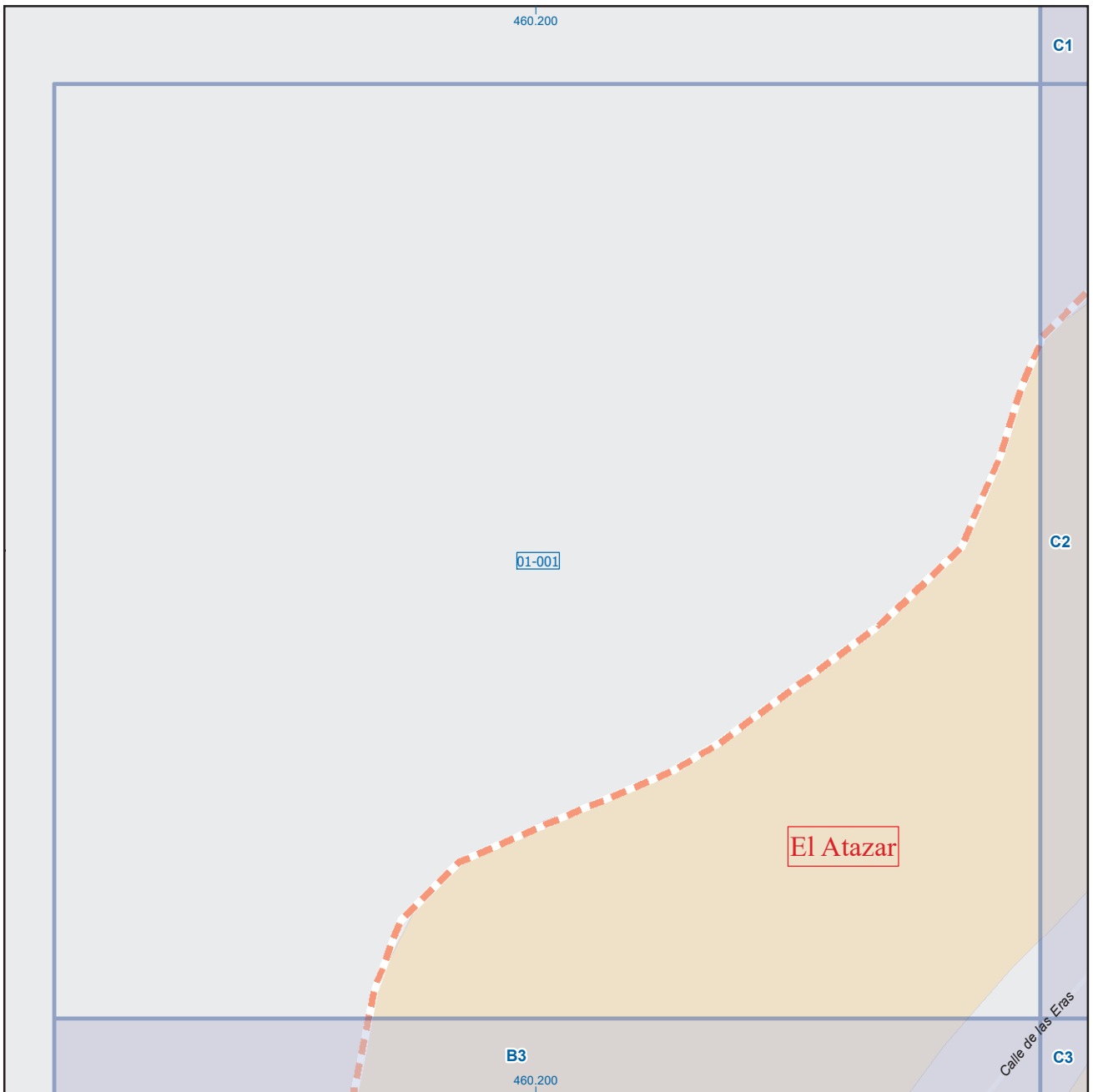
### El Atazar

**Leyenda**

- Meco: perímetro y nombre de núcleo de población
- D1-002: límite municipal; sección censal
- A-6: autopistas y autovías; carreteras principales
- M-604: carreteras secundarias; otras carreteras
- M-608: carreteras secundarias; otras carreteras
- M-618: carreteras secundarias; otras carreteras
- +: sanidad; ayuntamiento; estación cercanías
- : línea de ferrocarril; línea de metro ligero
- ML: boca de metro; estación metro ligero
- 1: paseillos; número de portal
- Calle: calles; parroquias


 Dirección General de Economía  
 CONSEJERÍA DE ECONOMÍA,  
 HACIENDA Y EMPLEO





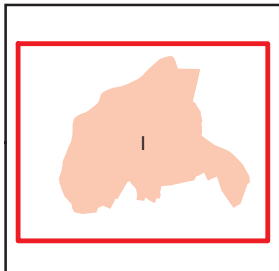
A1	B1	C1	D1	E1	F1
A2	B2	C2	D2	E2	F2
A3	B3	C3	D3	E3	F3
A4	B4	C4	D4	E4	F4
A5	B5	C5	D5	E5	F5

## El Atazar

**Leyenda**

- Meco: perímetro y nombre de núcleo de población
- D1-001: límite municipal; sección censal
- A-6: autopistas y autovías; carreteras principales
- M-604, M-608, M-618: carreteras secundarias; otras carreteras
- Sanidad; ayuntamiento; estación cercanías
- Línea de ferrocarril; línea de metro ligero
- Boca de metro; estación metro ligero
- Paseillos; número de portal
- Calle: calles; parroquias





A1	B1	C1	D1	E1	F1
A2	B2	C2	D2	E2	F2
A3	B3	C3	D3	E3	F3
A4	B4	C4	D4	E4	F4
A5	B5	C5	D5	E5	F5

## El Atazar

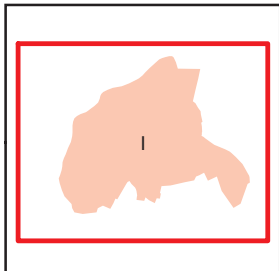
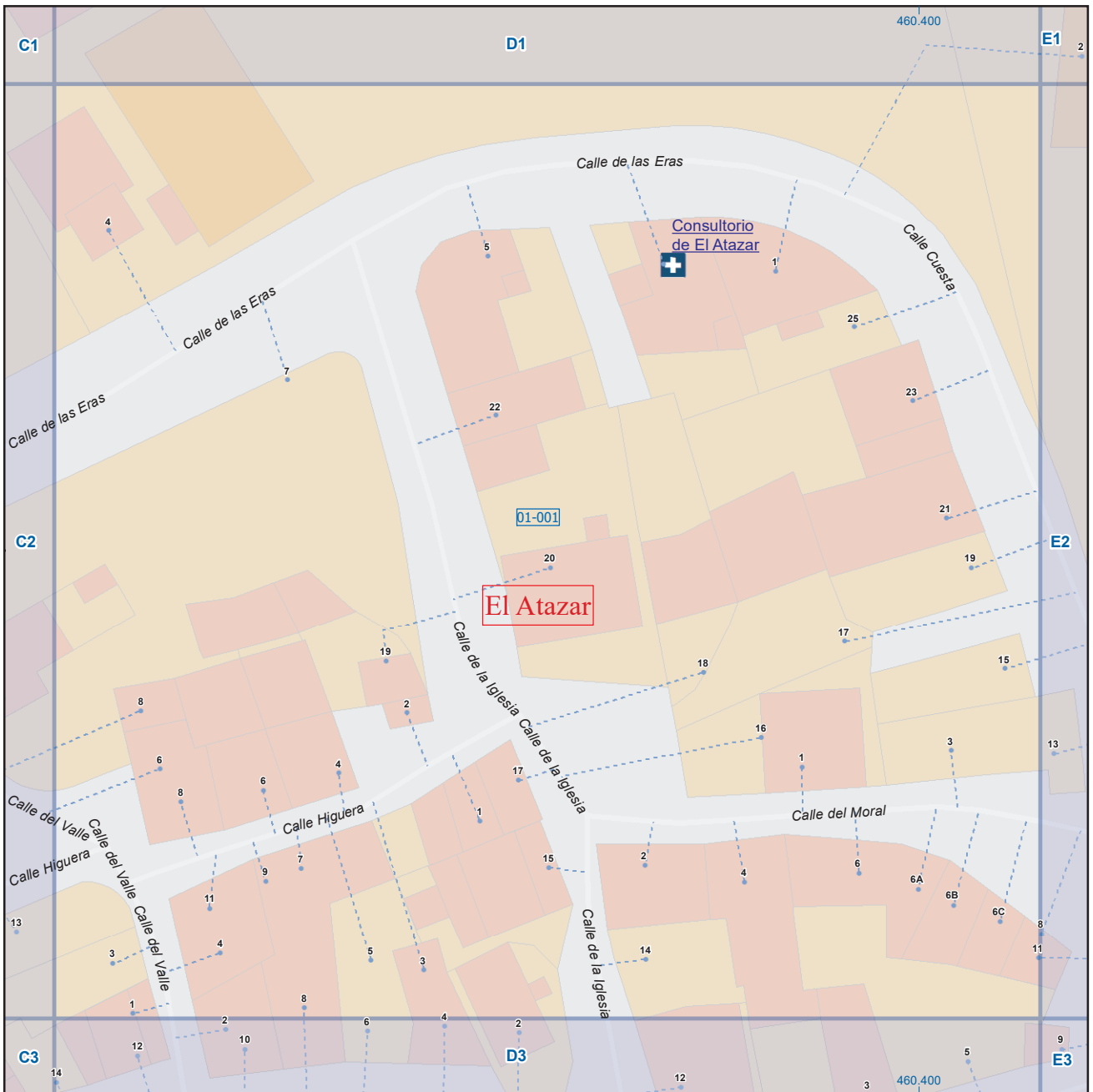
**Leyenda**

- Meco: perímetro y nombre de núcleo de población
- 01-002: límite municipal; sección censal
- A-6: autopistas y autovías; carreteras principales
- M-604: carreteras secundarias; otras carreteras
- +: sanidad; ayuntamiento; estación cercanías
- : línea de ferrocarril; línea de metro ligero
- M-L: boca de metro; estación metro ligero
- 1: paseillos; número de portal
- Calle: calles; parroquias


 Dirección General de Economía  
 CONSEJERÍA DE ECONOMÍA,  
 HACIENDA Y EMPLEO



Mapa I - C2



A1	B1	C1	D1	E1	F1
A2	B2	C2	D2	E2	F2
A3	B3	C3	D3	E3	F3
A4	B4	C4	D4	E4	F4
A5	B5	C5	D5	E5	F5

## El Atazar

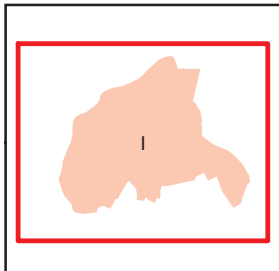
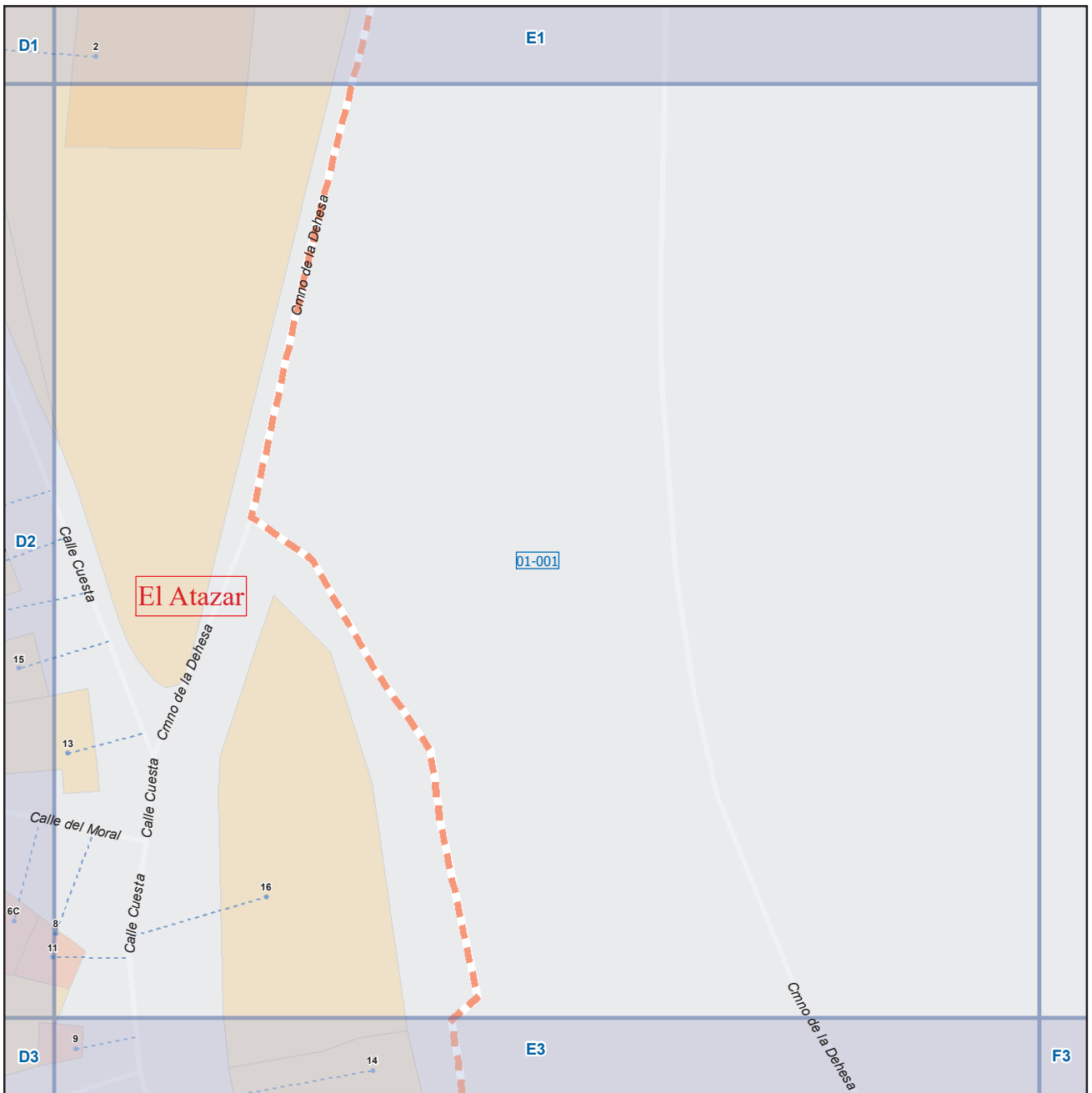
### Leyenda

	Meco	perímetro y nombre de núcleo de población
	D1-002	límite municipal; sección censal
	M-608	autopistas y autovías; carreteras principales
	M-618	carreteras secundarias; otras carreteras
		sanidad; ayuntamiento; estación cercanías
		línea de ferrocarril; línea de metro ligero
		boca de metro; estación metro ligero
	1	paseillos; número de portal
		calles; parroquias

Dirección General de Economía  
 CONSEJERÍA DE ECONOMÍA,  
 HACIENDA Y EMPLEO



Mapa I - D2



A1	B1	C1	D1	E1	F1
A2	B2	C2	D2	E2	F2
A3	B3	C3	D3	E3	F3
A4	B4	C4	D4	E4	F4
A5	B5	C5	D5	E5	F5

## El Atazar

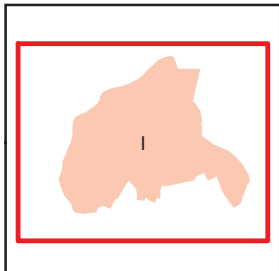
**Leyenda**

- Meco: perímetro y nombre de núcleo de población
- D1-002: límite municipal; sección censal
- A-6: autopistas y autovías; carreteras principales
- M-608: carreteras secundarias; otras carreteras
- M-604: carreteras secundarias; otras carreteras
- M-618: carreteras secundarias; otras carreteras
- +: sanidad; ayuntamiento; estación cercanías
- : línea de ferrocarril; línea de metro ligero
- M-L: boca de metro; estación metro ligero
- 1: paseillos; número de portal
- Calle: calles; parroquias


 Dirección General de Economía  
 CONSEJERÍA DE ECONOMÍA,  
 HACIENDA Y EMPLEO

  
 ESCALA GRÁFICA

Mapa I - E2

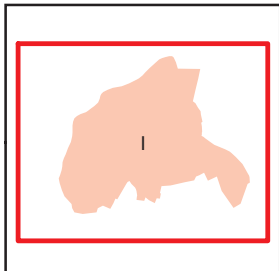
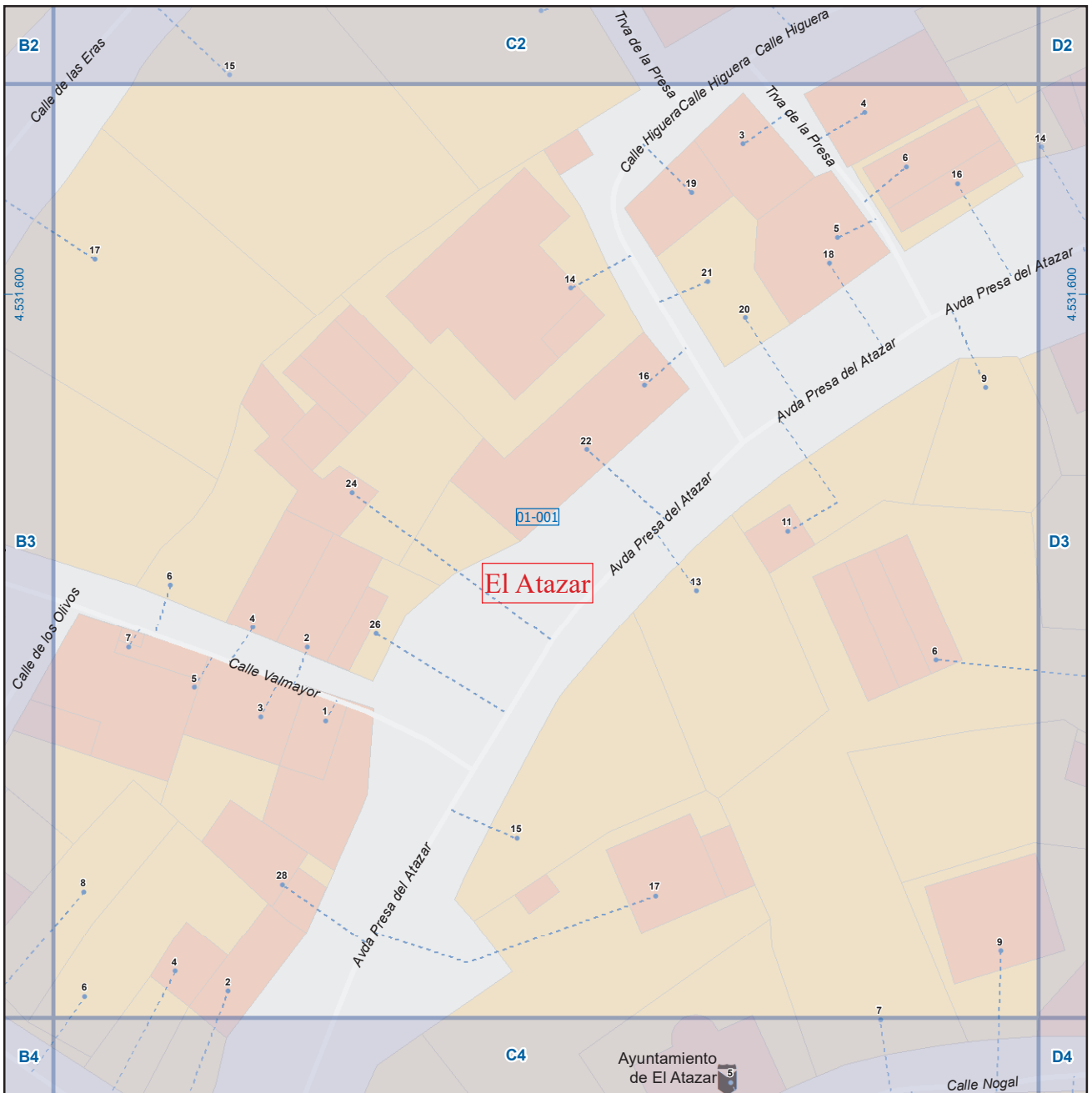


A1	B1	C1	D1	E1	F1
A2	B2	C2	D2	E2	F2
A3	B3	C3	D3	E3	F3
A4	B4	C4	D4	E4	F4
A5	B5	C5	D5	E5	F5

## El Atazar

**Leyenda**

- Meco: perímetro y nombre de núcleo de población
- 01-002: límite municipal; sección censal
- A-6: autopistas y autovías; carreteras principales
- M-604: carreteras secundarias; otras carreteras
- +: sanidad; ayuntamiento; estación cercanías
- +: línea de ferrocarril; línea de metro ligero
- M: boca de metro; estación metro ligero
- 1: paseillos; número de portal
- Calle: calles; parroquias



A1	B1	C1	D1	E1	F1
A2	B2	C2	D2	E2	F2
A3	B3	C3	D3	E3	F3
A4	B4	C4	D4	E4	F4
A5	B5	C5	D5	E5	F5

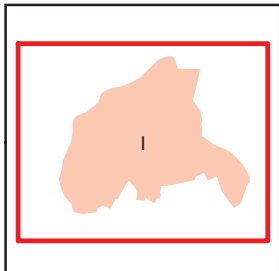
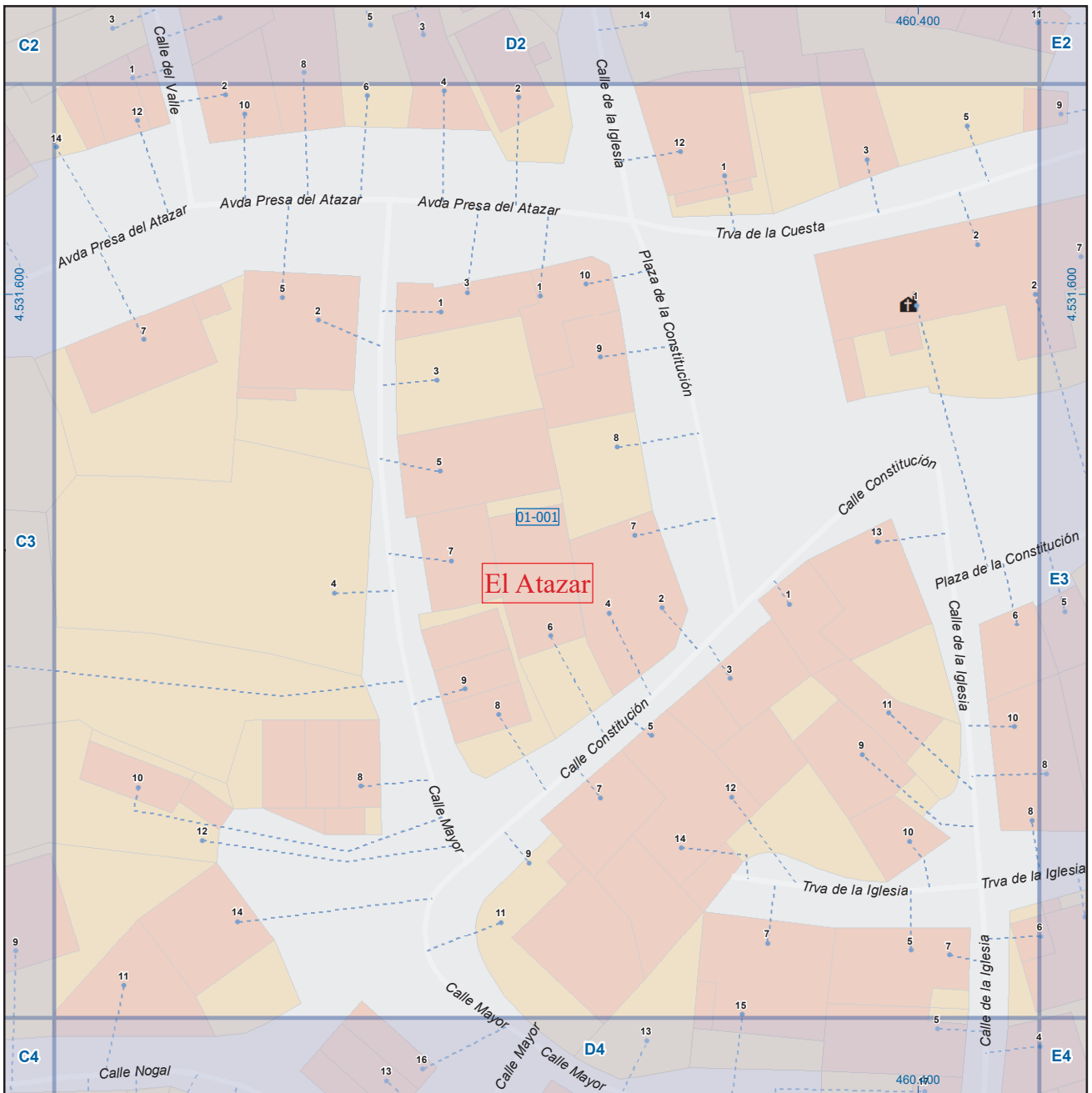
## El Atazar

**Leyenda**

- Meco: perímetro y nombre de núcleo de población
- 01-002: límite municipal; sección censal
- A-6, M-608: autopistas y autovías; carreteras principales
- M-604, M-618: carreteras secundarias; otras carreteras
- Sanidad; ayuntamiento; estación cercanías
- Línea de ferrocarril; línea de metro ligero
- boca de metro; estación metro ligero
- paseillos; número de portal
- Calle
- calles; parroquias


 Dirección General de Economía  
 CONSEJERÍA DE ECONOMÍA,  
 HACIENDA Y EMPLEO





A1	B1	C1	D1	E1	F1
A2	B2	C2	D2	E2	F2
A3	B3	C3	D3	E3	F3
A4	B4	C4	D4	E4	F4
A5	B5	C5	D5	E5	F5

## El Atazar

### Leyenda

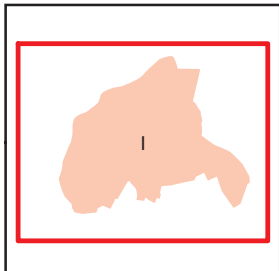
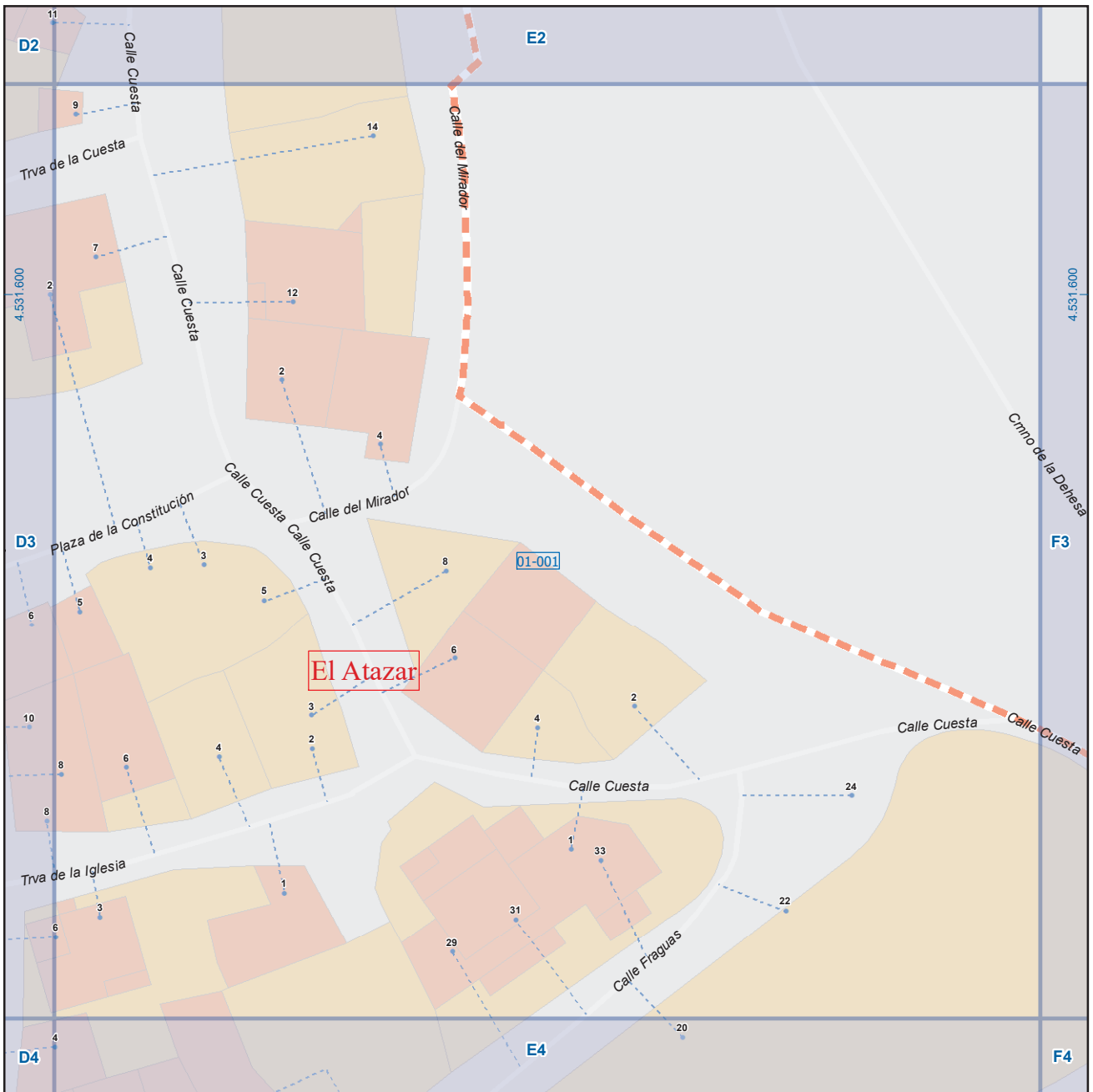
	Meco	perímetro y nombre de núcleo de población
	D1-002	límite municipal; sección censal
	A-6	autopistas y autovías; carreteras principales
	M-604	carreteras secundarias; otras carreteras
		sanidad; ayuntamiento; estación cercanías
		línea de ferrocarril; línea de metro ligero
		boca de metro; estación metro ligero
	1	paseillos; número de portal
	Calle	calles; parroquias



Dirección General de Economía  
CONSEJERÍA DE ECONOMÍA,  
HACIENDA Y EMPLEO



Mapa I - D3



A1	B1	C1	D1	E1	F1
A2	B2	C2	D2	E2	F2
A3	B3	C3	D3	<b>E3</b>	F3
A4	B4	C4	D4	E4	F4
A5	B5	C5	D5	E5	F5

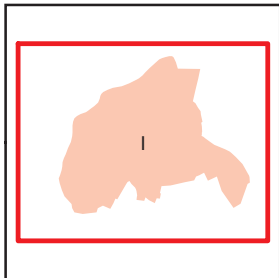

## El Atazar

**Leyenda**

- Meco: perímetro y nombre de núcleo de población
- 01-002: límite municipal; sección censal
- A-6: autopistas y autovías; carreteras principales
- M-604: carreteras secundarias; otras carreteras
- +: sanidad; ayuntamiento; estación cercanías
- : línea de ferrocarril; línea de metro ligero
- M: boca de metro; estación metro ligero
- 1: paseillos; número de portal
- Calle: calles; parroquias

**Comunidad de Madrid**  
 Dirección General de Economía  
 CONSEJERÍA DE ECONOMÍA,  
 HACIENDA Y EMPLEO





### El Atazar

A1	B1	C1	D1	E1	F1
A2	B2	C2	D2	E2	F2
A3	B3	C3	D3	E3	F3
A4	B4	C4	D4	E4	F4
A5	B5	C5	D5	E5	F5

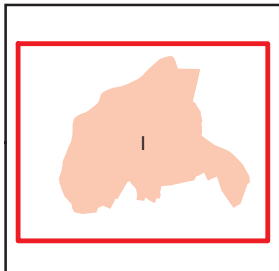
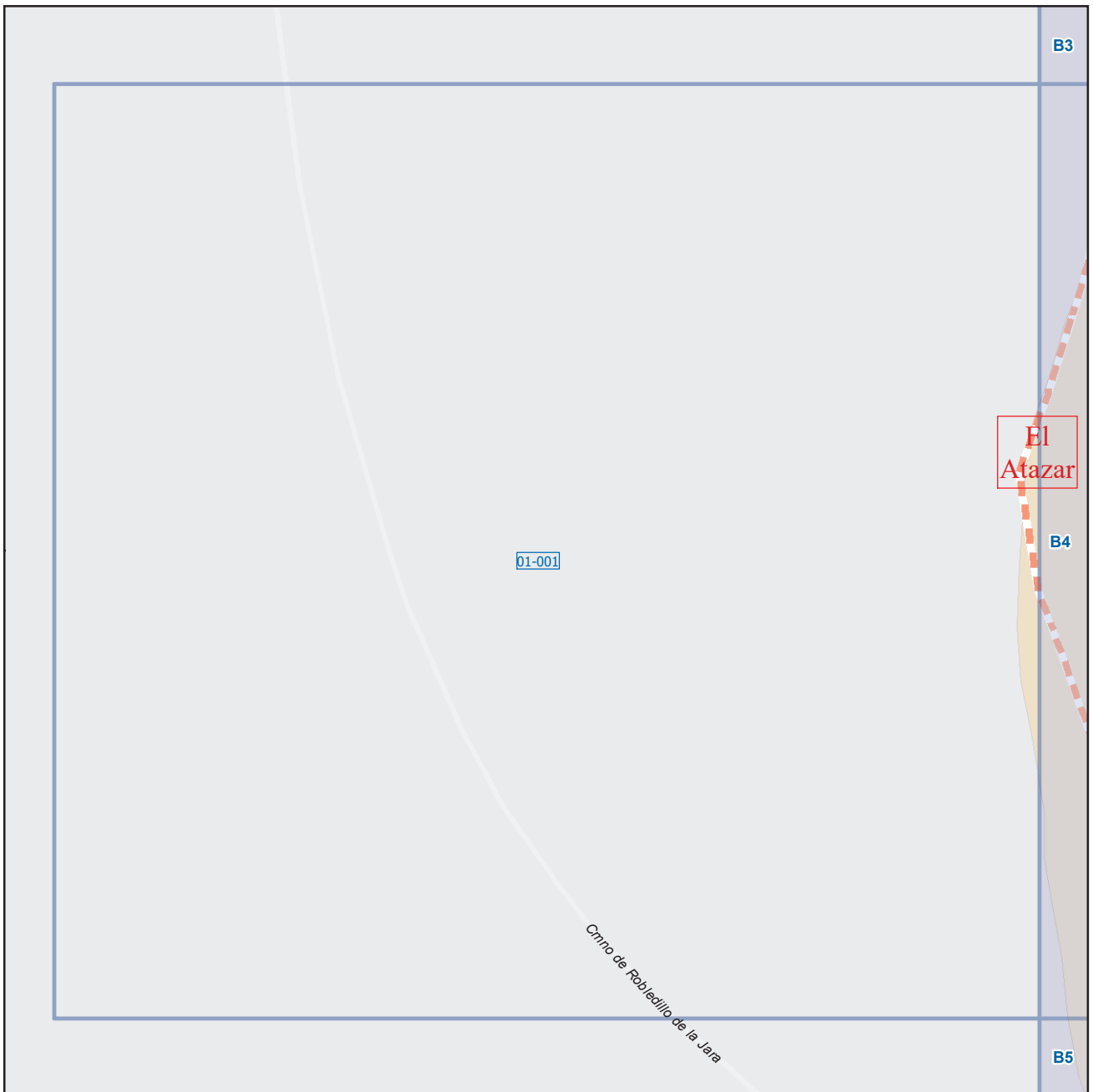
**Leyenda**

- Meco: perímetro y nombre de núcleo de población
- 01-002: límite municipal; sección censal
- A-6: autopistas y autovías; carreteras principales
- M-604: carreteras secundarias; otras carreteras
- M-608, M-618
- +: sanidad; ayuntamiento; estación cercanías
- : línea de ferrocarril; línea de metro ligero
- : boca de metro; estación metro ligero
- : paseillos; número de portal
- Calle: calles; parroquias


 Dirección General de Economía  
 CONSEJERÍA DE ECONOMÍA,  
 HACIENDA Y EMPLEO





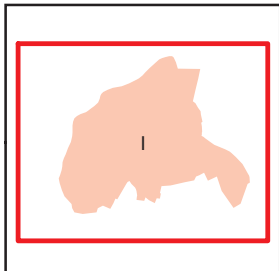


A1	B1	C1	D1	E1	F1
A2	B2	C2	D2	E2	F2
A3	B3	C3	D3	E3	F3
A4	B4	C4	D4	E4	F4
A5	B5	C5	D5	E5	F5

## El Atazar

**Leyenda**

- Meco: perímetro y nombre de núcleo de población
- D1-002: límite municipal; sección censal
- A-6: autopistas y autovías; carreteras principales
- M-604: carreteras secundarias; otras carreteras
- M-608: carreteras secundarias; otras carreteras
- M-618: carreteras secundarias; otras carreteras
- +: sanidad; ayuntamiento; estación cercanías
- : línea de ferrocarril; línea de metro ligero
- : boca de metro; estación metro ligero
- 1: paseillos; número de portal
- Calle: calles; parroquias



A1	B1	C1	D1	E1	F1
A2	B2	C2	D2	E2	F2
A3	B3	C3	D3	E3	F3
A4	<b>B4</b>	C4	D4	E4	F4
A5	B5	C5	D5	E5	F5

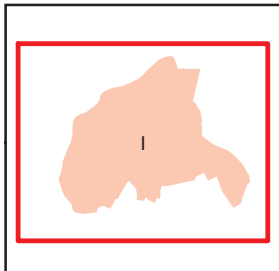
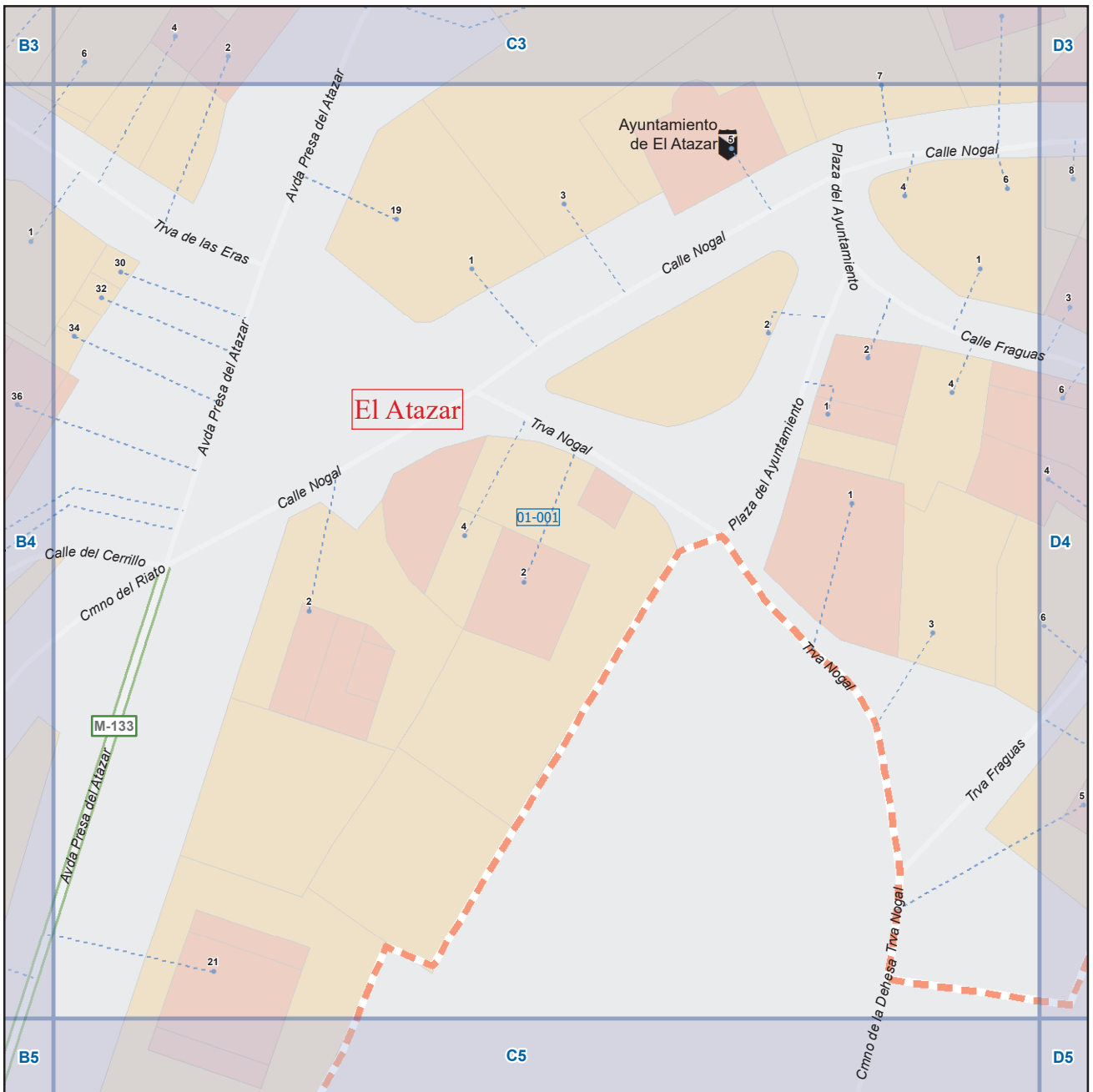
## El Atazar

**Leyenda**

- Meco: perímetro y nombre de núcleo de población
- 01-001: límite municipal; sección censal
- A-6, M-608: autopistas y autovías; carreteras principales
- M-604, M-618: carreteras secundarias; otras carreteras
- Sanidad; ayuntamiento; estación cercanías
- Línea de ferrocarril; línea de metro ligero
- Boca de metro; estación metro ligero
- Paseillos; número de portal
- Calle: calles; parroquias


 Dirección General de Economía  
 CONSEJERÍA DE ECONOMÍA,  
 HACIENDA Y EMPLEO





A1	B1	C1	D1	E1	F1
A2	B2	C2	D2	E2	F2
A3	B3	C3	D3	E3	F3
A4	B4	C4	D4	E4	F4
A5	B5	C5	D5	E5	F5

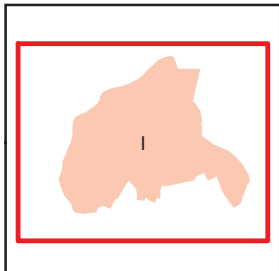
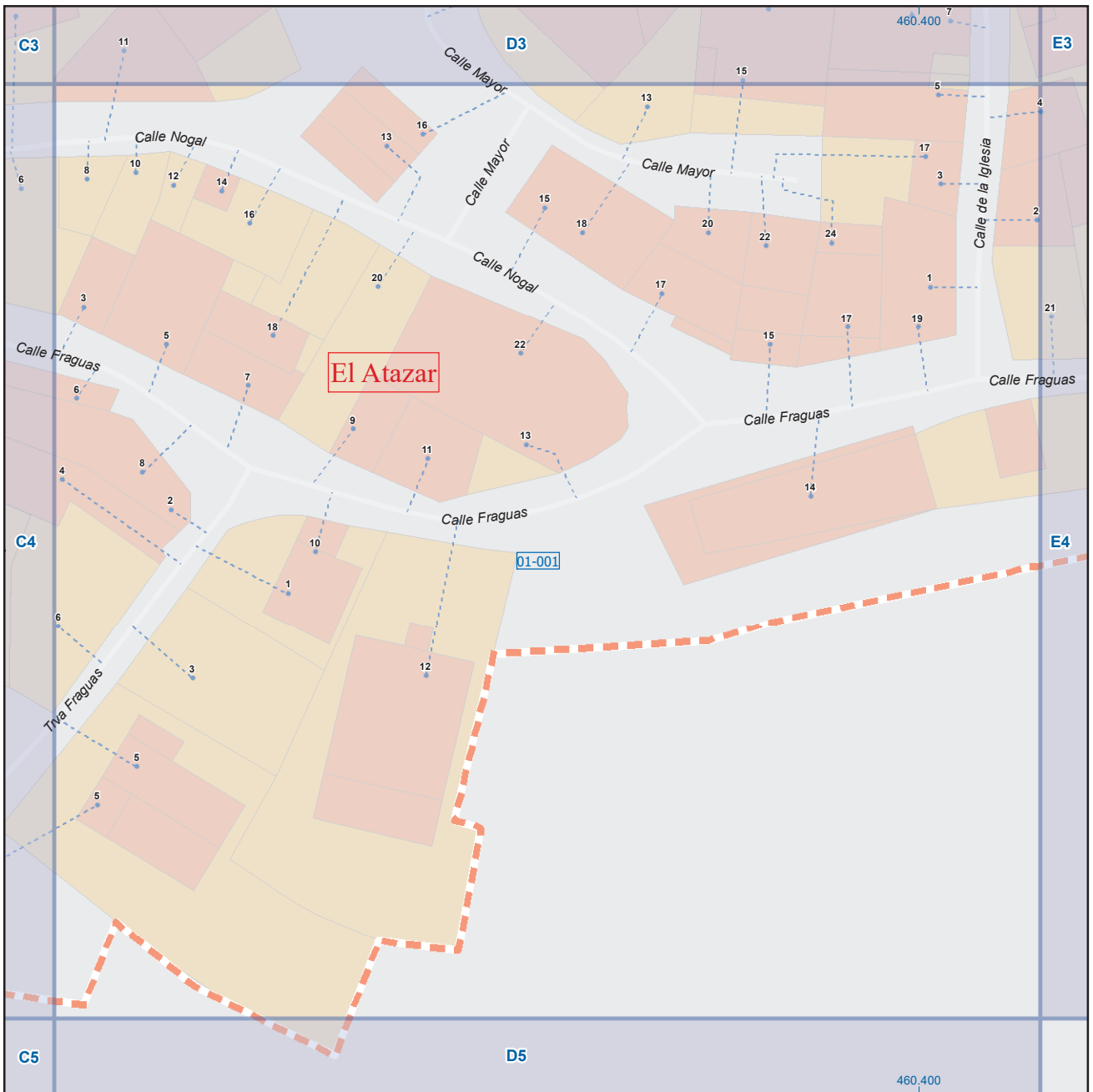
## El Atazar

### Legenda

	<b>Meco</b>	perímetro y nombre de núcleo de población
	<b>D1-001</b>	límite municipal; sección censal
	<b>A-6</b>	autopistas y autovías; carreteras principales
	<b>M-604</b>	carreteras secundarias; otras carreteras
		sanidad; ayuntamiento; estación cercanías
		línea de ferrocarril; línea de metro ligero
		boca de metro; estación metro ligero
	<b>1</b>	paseillos; número de portal
	<b>Calle</b>	calles; parroquias


 Dirección General de Economía  
 CONSEJERÍA DE ECONOMÍA,  
 HACIENDA Y EMPLEO



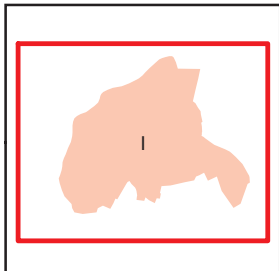
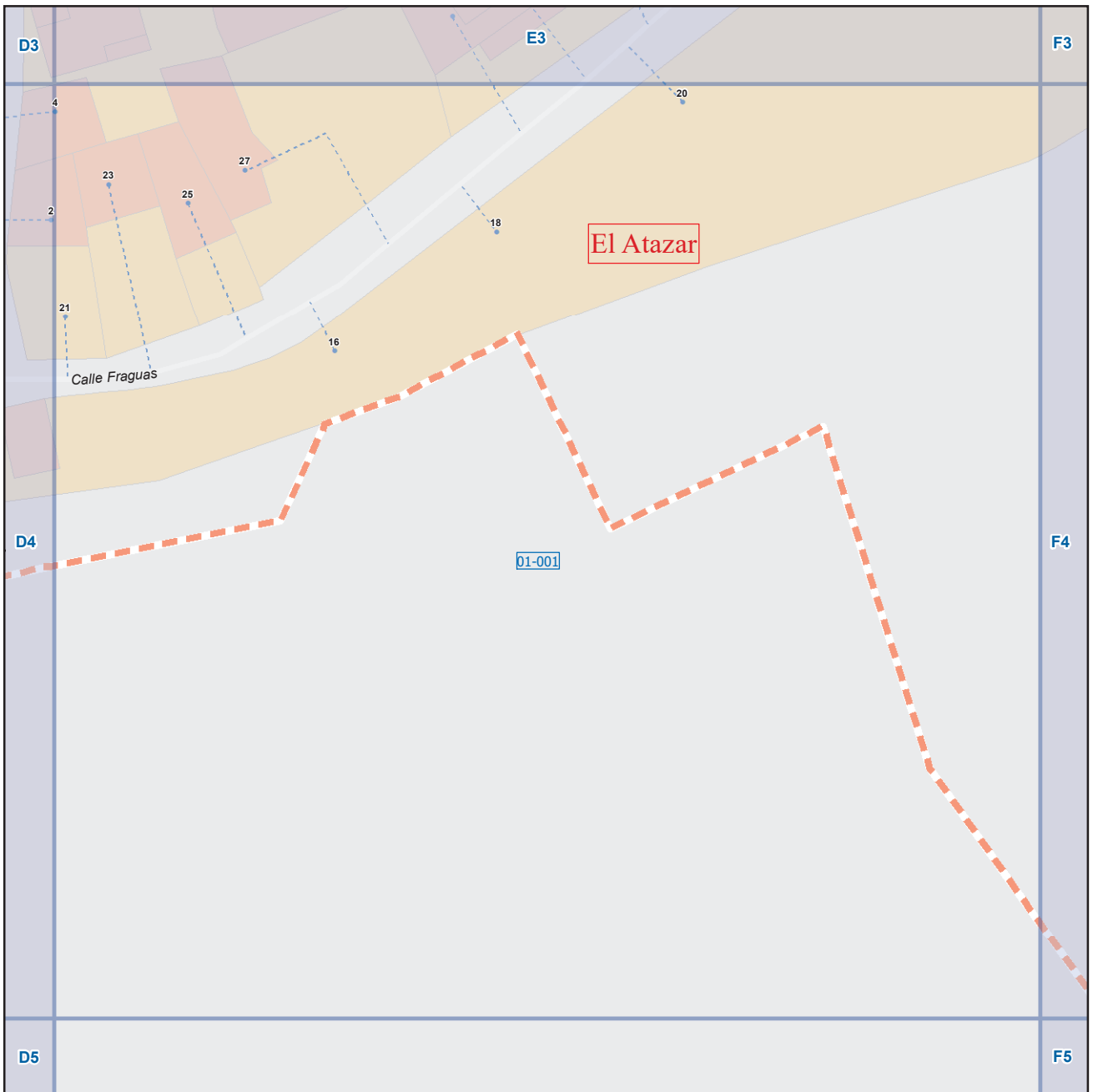


A1	B1	C1	D1	E1	F1
A2	B2	C2	D2	E2	F2
A3	B3	C3	D3	E3	F3
A4	B4	C4	D4	E4	F4
A5	B5	C5	D5	E5	F5

## El Atazar

### Leyenda

	Meco	perímetro y nombre de núcleo de población
	D1-002	límite municipal; sección censal
	A-6	autopistas y autovías; carreteras principales
	M-604	carreteras secundarias; otras carreteras
		sanidad; ayuntamiento; estación cercanías
		línea de ferrocarril; línea de metro ligero
		boca de metro; estación metro ligero
	1	paseillos; número de portal
	Calle	calles; parroquias



A1	B1	C1	D1	E1	F1
A2	B2	C2	D2	E2	F2
A3	B3	C3	D3	E3	F3
A4	B4	C4	D4	E4	F4
A5	B5	C5	D5	E5	F5

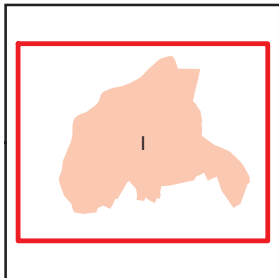
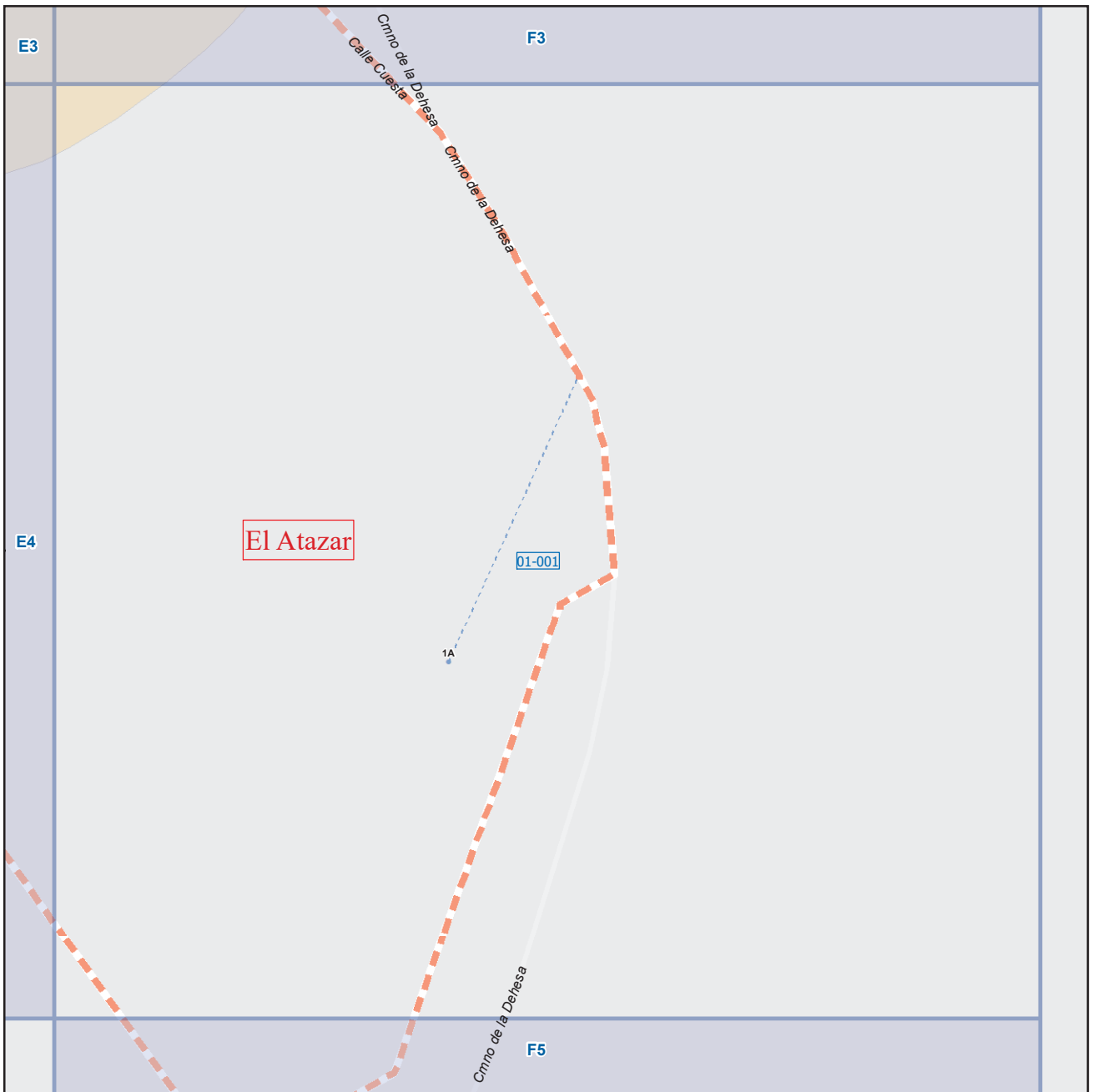
## El Atazar

**Leyenda**

- Meco: perímetro y nombre de núcleo de población
- 01-002: límite municipal; sección censal
- A-6: autopistas y autovías; carreteras principales
- M-604: carreteras secundarias; otras carreteras
- M-608: carreteras secundarias; otras carreteras
- M-618: carreteras secundarias; otras carreteras
- +: sanidad; ayuntamiento; estación cercanías
- +: sanidad; ayuntamiento; estación cercanías
- : línea de ferrocarril; línea de metro ligero
- : boca de metro; estación metro ligero
- ML: boca de metro; estación metro ligero
- 1: paseillos; número de portal
- Calle: calles; parroquias


 Dirección General de Economía  
 CONSEJERÍA DE ECONOMÍA,  
 HACIENDA Y EMPLEO

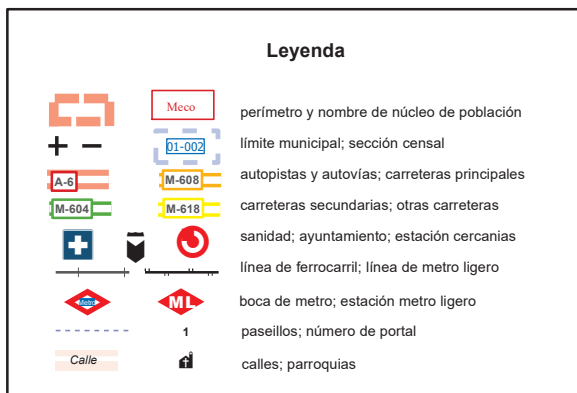




A1	B1	C1	D1	E1	F1
A2	B2	C2	D2	E2	F2
A3	B3	C3	D3	E3	F3
A4	B4	C4	D4	E4	F4
A5	B5	C5	D5	E5	F5

## El Atazar

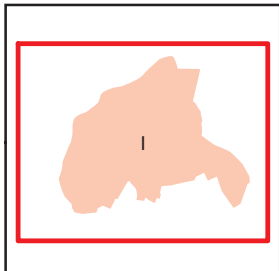
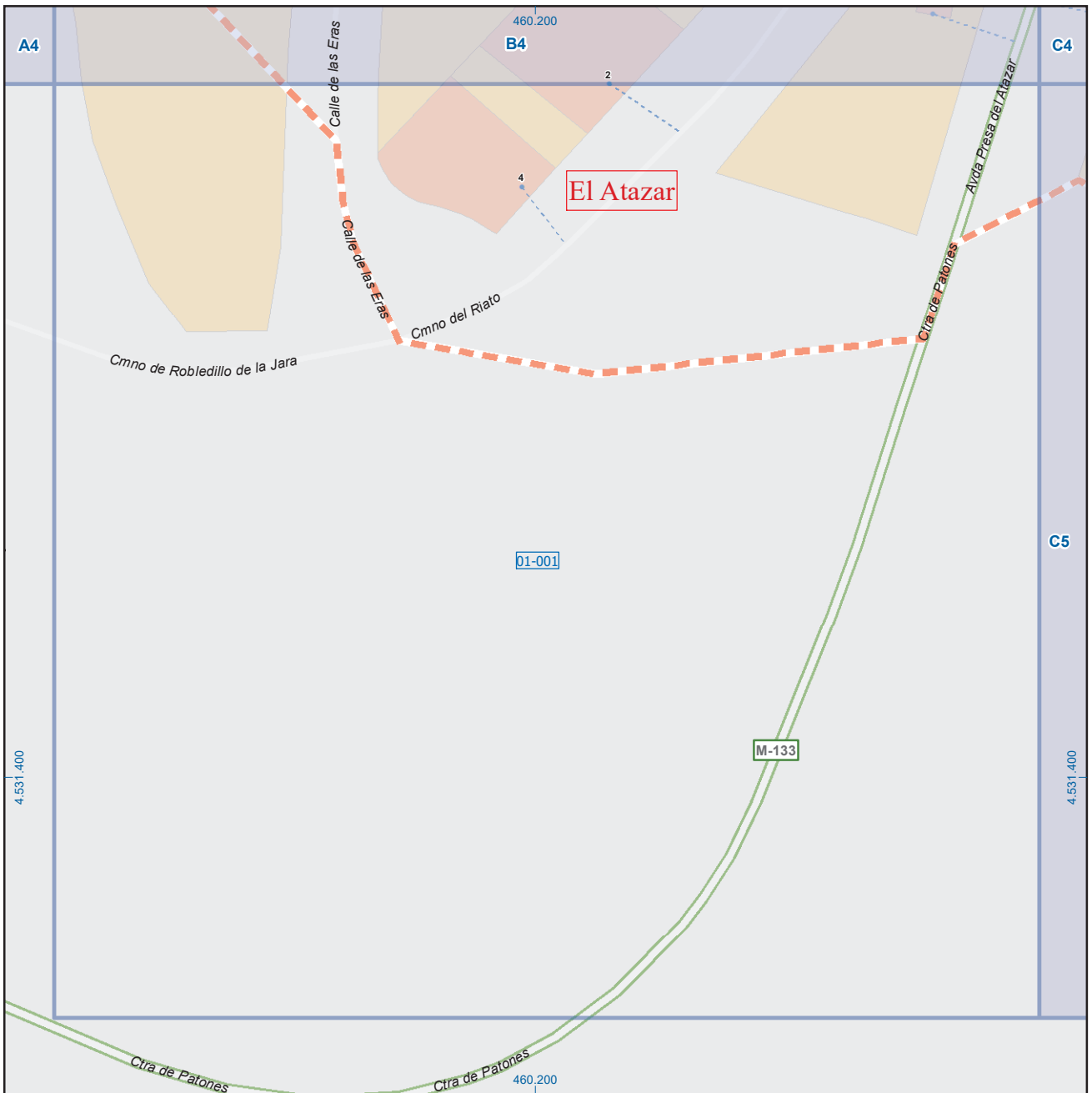
### Legenda



Dirección General de Economía  
CONSEJERÍA DE ECONOMÍA,  
HACIENDA Y EMPLEO



Mapa I - F4

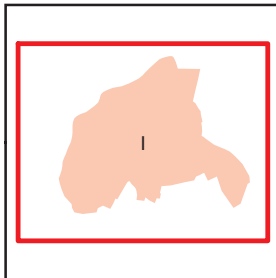
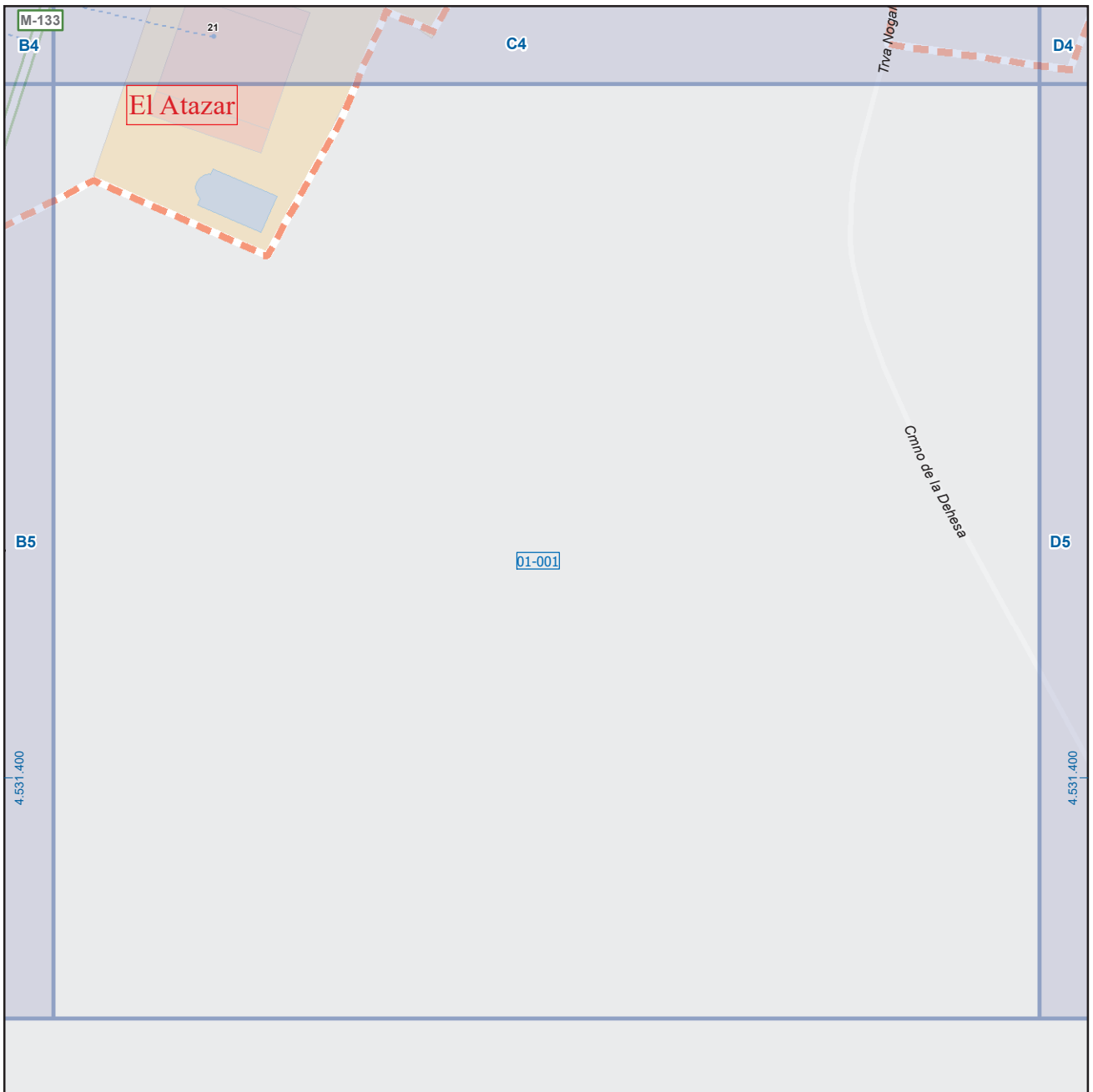


A1	B1	C1	D1	E1	F1
A2	B2	C2	D2	E2	F2
A3	B3	C3	D3	E3	F3
A4	B4	C4	D4	E4	F4
A5	B5	C5	D5	E5	F5

## El Atazar

**Leyenda**

- Meco: perímetro y nombre de núcleo de población
- D1-002: límite municipal; sección censal
- A-6: autopistas y autovías; carreteras principales
- M-604: carreteras secundarias; otras carreteras
- +: sanidad; ayuntamiento; estación cercanías
- +: línea de ferrocarril; línea de metro ligero
- M: boca de metro; estación metro ligero
- 1: paseillos; número de portal
- Calle: calles; parroquias



## El Atazar

A1	B1	C1	D1	E1	F1
A2	B2	C2	D2	E2	F2
A3	B3	C3	D3	E3	F3
A4	B4	C4	D4	E4	F4
A5	B5	C5	D5	E5	F5

### Leyenda

	Meco	perímetro y nombre de núcleo de población
	D1-002	límite municipal; sección censal
	A-6	autopistas y autovías; carreteras principales
	M-604	carreteras secundarias; otras carreteras
		sanidad; ayuntamiento; estación cercanías
		línea de ferrocarril; línea de metro ligero
	ML	boca de metro; estación metro ligero
	1	paseillos; número de portal
	Calle	calles; parroquias

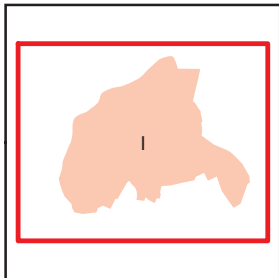
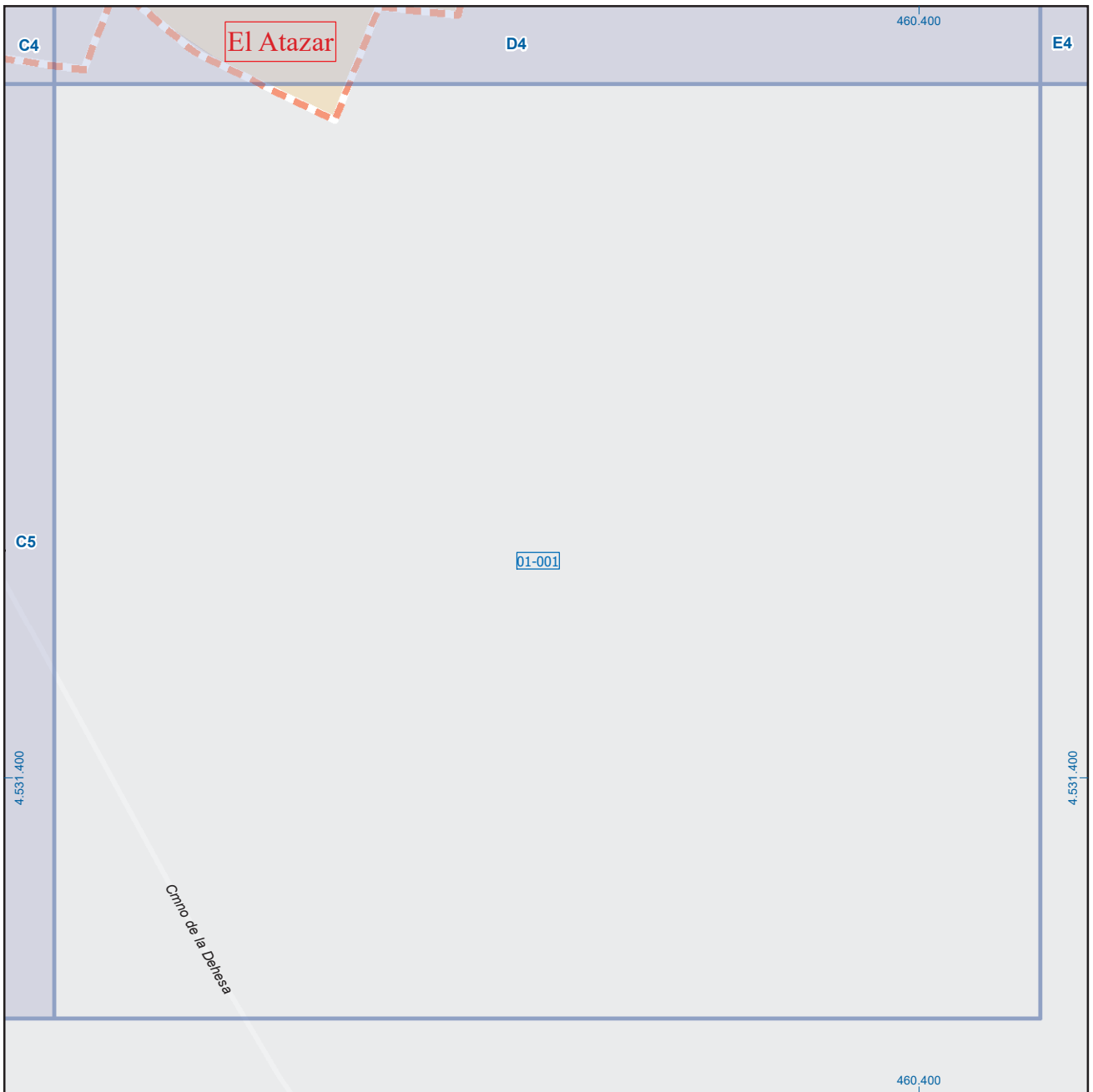


Dirección General de Economía  
CONSEJERÍA DE ECONOMÍA,  
HACIENDA Y EMPLEO



Mapa I - C5



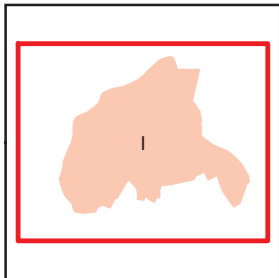
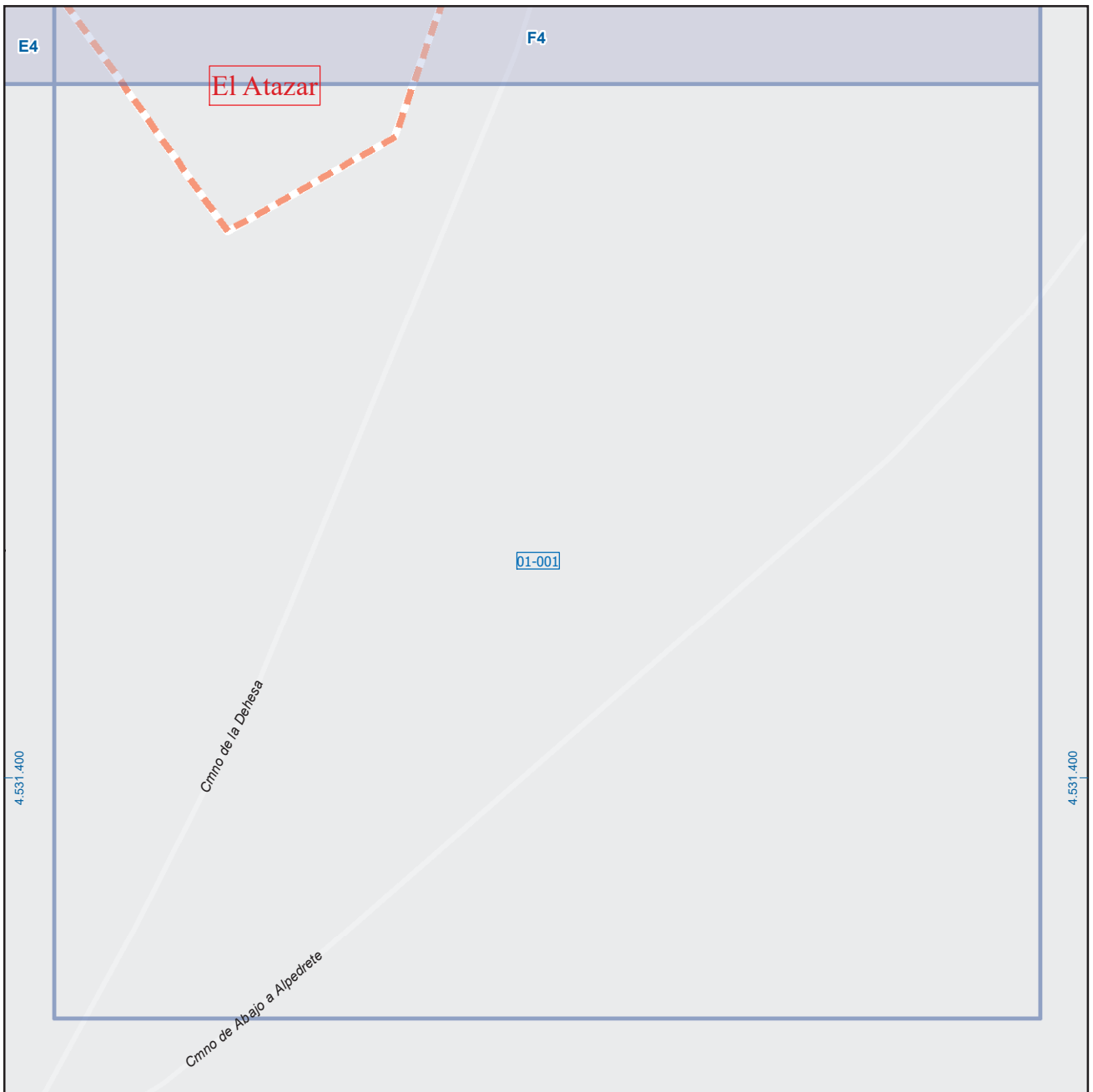


## El Atazar

A1	B1	C1	D1	E1	F1
A2	B2	C2	D2	E2	F2
A3	B3	C3	D3	E3	F3
A4	B4	C4	D4	E4	F4
A5	B5	C5	D5	E5	F5

**Leyenda**

- Meco: perímetro y nombre de núcleo de población
- D1-002: límite municipal; sección censal
- A-6: autopistas y autovías; carreteras principales
- M-604: carreteras secundarias; otras carreteras
- M-608, M-618: carreteras secundarias; otras carreteras
- +: sanidad; ayuntamiento; estación cercanías
- : línea de ferrocarril; línea de metro ligero
- : boca de metro; estación metro ligero
- : paseillos; número de portal
- Calle: calles; parroquias



## El Atazar

A1	B1	C1	D1	E1	F1
A2	B2	C2	D2	E2	F2
A3	B3	C3	D3	E3	F3
A4	B4	C4	D4	E4	F4
A5	B5	C5	D5	E5	F5

### Leyenda

		perímetro y nombre de núcleo de población
		límite municipal; sección censal
		autopistas y autovías; carreteras principales
		carreteras secundarias; otras carreteras
		sanidad; ayuntamiento; estación cercanías
		línea de ferrocarril; línea de metro ligero
		boca de metro; estación metro ligero
		paseillos; número de portal
		calles; parroquias



Dirección General de Economía  
CONSEJERÍA DE ECONOMÍA,  
HACIENDA Y EMPLEO



Mapa I - F5