



PLANO CALLE

Arganda del Rey

Mejorada del Campo

Torres de la Alameda

Loeches

Velilla de San Antonio

Rivas-Vaciamadrid

Campo Real

Arganda del Rey

San Martín de la Vega

Perales de Tajuña

Morata de Tajuña



Dirección General de Economía
CONSEJERÍA DE ECONOMÍA,
HACIENDA Y EMPLEO

2024

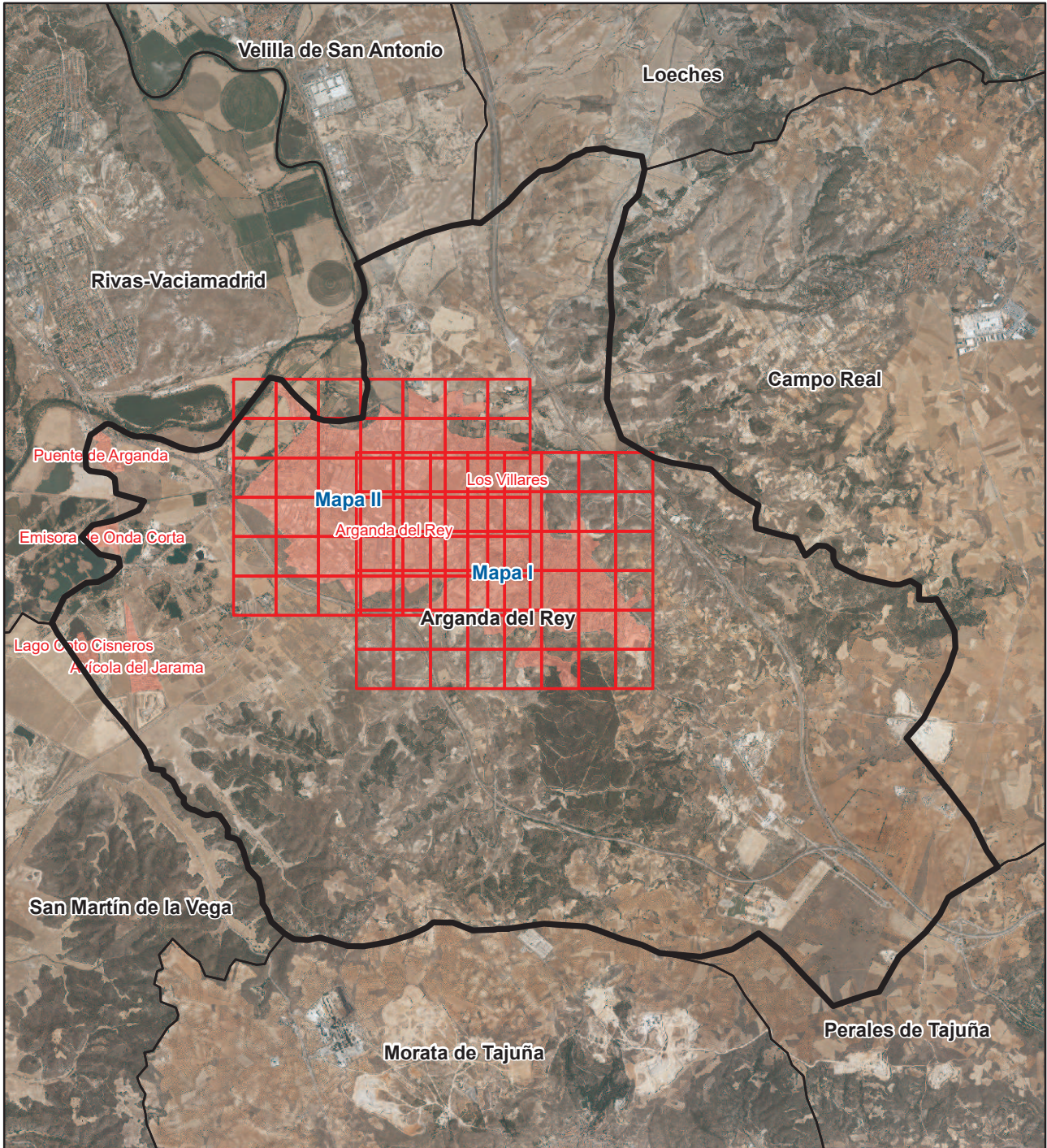
Chinchón

Valdelaguna



ESQUEMA DE DISTRIBUCIÓN DEL CALLEJERO POR PLANOS

Arganda del Rey



Literal de Vía	Numeración		Mapa	Hojas
	Desde	Hasta		
Calle Abedul	1	49	II	E2
Calle Abedul	2	38	II	E2
Calle Acacia	2	12	II	E2
Calle Acero	1	3	I	A3
Calle Acero	1	3	II	D5
Calle Acero	2	6	I	A3
Calle Adolfo Marsillach			II	G5
Calle Adolfo Marsillach	2	6	I	E3
Calle Adolfo Marsillach	2	8	II	G5
Calle Águila			I	D1
Calle Águila			II	G3
Calle Águila	1	5	I	D1
Calle Águila	1	5	II	G3
Calle Águila	2	8	II	G3
Calle Águila	2	16	I	D1
Calle Águila	11	25	I	D1
Calle los Álamos	1	31	I	E4
Calle los Álamos	2	26	I	E4
Calle Álava	1	9	II	F4
Calle del Alba	1	5	I	G4
Calle del Alba	2	8	I	G4
Calle Albacete	1	23	II	E4
Avda de Alcalá de Henares			II	G3
Avda de Alcalá de Henares			II	G2
Avda de Alcalá de Henares	1	1	I	D2
Avda de Alcalá de Henares	2	18	I	D1
Avda de Alcalá de Henares	2	18	II	G3
Avda de Alcalá de Henares	3	5	II	G3
Avda de Alcalá de Henares	3	5	I	D1
Avda de Alcalá de Henares	15	27	II	G2
Cmno de Alcalá			I	G3
Cmno de Alcalá	1	1	I	G3
Cmno de Alcalá	5	5	I	G3
Calle Alcotán			II	F3
Calle Alcotán			I	D1
Calle Alcotán			II	F2
Calle Alcotán	1	1	II	F3
Calle Alcotán	1	5	I	D1
Calle Alcotán	2	4	I	D1
Calle Alcotán	6	10	II	F2
Calle Alcotán	7	9	II	F2
Plaza de la Alegría			II	G4

Literal de Vía	Numeración		Mapa	Hojas
	Desde	Hasta		
Plaza de la Alegría	1	5	II	G4
Plaza de la Alegría	6	11	II	G4
Calle Alicante			II	E4
Calle Alicante	1	21	I	C2
Calle Alicante	1	21	II	E4
Calle Alicante	2	22	II	E4
Calle Alicante	2	22	I	C2
Calle Almagro	2	8	I	G4
Calle Almagro	3	5	I	G4
Calle Almagro	9	9	I	G4
Calle de los Almendros	16	50	I	G4
Calle de los Almendros	21	29	I	G4
Calle de los Almendros	33	35	I	G4
Calle de los Almendros	54	56	I	G4
Col de los Almendros	1	1	I	E5
Col de los Almendros	6	6	I	E5
Ronda de los Almendros	1	7	I	F4
Ronda de los Almendros	2	10	I	F4
Ronda de los Almendros	7	15	I	F4
Ronda de los Almendros	14	24	I	F4
Ronda de los Almendros	25	25	I	G4
Ronda de los Almendros	25	37	I	G4
Ronda de los Almendros	34	50	I	G4
Ronda de los Almendros	45	47	I	G4
Sbida de los Almendros	1	3	I	G4
Sbida de los Almendros	2	4	I	G4
Calle Alondra	1	13	I	D1
Calle Alondra	4	14	I	D1
Calle de Alonso Quijano	1	7	I	E4
Calle de Alonso Quijano	1	7	II	G5
Calle de Alonso Quijano	2	8	I	E4
Calle de Alonso Quijano	2	8	II	G5
Vreda del Alquitón	1	25	II	B4
Vreda del Alquitón	2	2	II	B4
Vreda del Alquitón	2	4	II	B4
Vreda del Alquitón	4	20	II	B4
Calle Aluminio	1	19	I	A3
Calle Aluminio	2	20	I	A3
Calle Aluminio	15	21	II	C5
Calle Aluminio	16	20	II	C5
Calle Aluminio	23	27	I	A4
Calle Amapola	2	8	II	F2
Calle Amargura	3	7	I	F4
Psaje Ana María del Valle	1	5	I	B2
Psaje Ana María del Valle	2	14	I	B2

Literal de Vía	Numeración		Mapa	Hojas
	Desde	Hasta		
Psaje Ana María del Valle	9	19	I	B2
Psaje Ana María del Valle	14	14	II	E4
Psaje Ana María del Valle	17	19	II	E4
Avda de Andalucía			I	F3
Avda de Andalucía	1	3	I	F3
Avda de Andalucía	6	6	I	F3
Plaza de Andorra	1	3	I	D4
Plaza de Andorra	1	3	II	G6
Plaza de Andorra	2	4	II	G6
Plaza de Andorra	2	4	I	D4
Calle de los Ángeles	10	12	I	E3
Calle Antonio Machado			I	F4
Calle Antonio Machado	1	11	I	F4
Calle Antonio Machado	4	6	I	F4
Calle Arzobispo González Díaz			I	E4
Calle Arzobispo González Díaz	1	1	I	E4
Calle Atardecer	1	1	I	G4
Avda de Atenas	1	5	I	D4
Avda de Atenas	1	7	II	F6
Avda de Atenas	2	6	I	D4
Avda de Atenas	2	8	II	F6
Calle Ave María	1	13	I	F4
Calle Ave María	10	26	I	F4
Calle Ave María	17	25	I	F4
Calle Ávila	2	12	I	C2
Calle Azor	1	11	II	G3
Calle Azor	1	11	I	D1
Calle Azor	2	12	I	D1
Calle Azor	2	12	II	G3
Avda de la Azucarera			II	B1
Avda de la Azucarera	1	11	II	B2
Avda de la Azucarera	2	2	II	B2
Avda de la Azucarera	51	51	II	B1
Calle Azucena	1	7	II	F2
Calle Azucena	2	10	II	F2
Calle Balandro	1	1	I	G5
Calle Balandro	2	30	I	G5
Calle Balandro	11	23	I	F5
Calle Balandro	64	108	I	F5
Calle Barcelona			II	F4
Calle Barcelona	1	1	I	C3
Calle Barcelona	1	13	II	F4
Calle Barcelona	2	12	II	F4
Calle Barranquillo	1	1	I	F4
Calle Barranquillo	4	6	I	F4

Literal de Vía	Numeración		Mapa	Hojas
	Desde	Hasta		
Calle Barranquillo	5	21	I	F4
Calle Barranquillo	12	42	I	F4
Ronda de Batres			I	F3
Ronda de Batres	2	12	I	F3
Ronda de Batres	3	17	I	F3
Ronda de Batres	21	39	I	F3
Ronda de Batres	22	32	I	F3
Ronda de Batres	63	63	I	F3
Trva de Batres	1	3	I	F3
Trva de Batres	6	8	I	F3
Calle Belén	1	19	I	E4
Calle Belén	2	24	I	E4
Avda de Berlín			I	D4
Avda de Berlín			II	G6
Avda de Berlín	1	1	II	G6
Avda de Berlín	1	3	I	D4
Avda de Berlín	2	2	II	G6
Avda de Berlín	2	2	I	D4
Avda de Berlín	8	8	II	G6
Avda de Berlín	8	10	I	D4
Calle de Berna			I	D4
Calle de Berna	1	1	I	D4
Calle de Berna	2	4	II	F6
Calle de Berna	5	5	I	D4
Calle de Berna	5	7	II	F6
Calle Bilbao	1	7	II	F4
Cmno de la Boca Alta	1	11	II	A3
Calle Bolivia			II	F4
Calle Bolivia			I	D2
Calle Bolivia	1	43	I	D2
Calle Bolivia	1	43	II	F4
Calle Bolivia	2	22	I	D2
Calle Bolivia	2	22	II	F4
Plaza de Bratislava	1	3	I	D4
Plaza de Bratislava	1	3	II	F6
Plaza de Bratislava	2	4	II	F6
Plaza de Bratislava	2	4	I	D4
Calle del Brezo			I	A1
Calle del Brezo			II	D2
Calle del Brezo	1	5	I	A1
Calle del Brezo	2	10	II	D3
Calle del Brezo	2	26	I	A1
Calle del Brezo	7	13	II	D2
Calle del Brezo	28	48	II	D2
Cllon del Brezo	1	3	II	D2

Literal de Vía	Numeración		Mapa	Hojas
	Desde	Hasta		
Cllon del Brezo	2	2	II	D2
Calle del Bronce			II	C5
Calle del Bronce	1	11	II	D4
Calle del Bronce	1	11	I	A2
Calle del Bronce	2	2	II	D4
Calle del Bronce	2	2	I	A2
Calle del Bronce	12	18	II	C5
Calle del Bronce	17	29	II	C5
Psaje del Bronce	1	11	II	D5
Psaje del Bronce	1	11	I	A3
Psaje del Bronce	2	8	II	D5
Psaje del Bronce	2	8	I	A3
Avda de Bruselas	1	3	II	G6
Avda de Bruselas	1	7	I	D4
Avda de Bruselas	2	4	II	G6
Avda de Bruselas	2	8	I	D4
Avda de Bruselas	9	9	II	F5
Avda de Bruselas	10	10	II	F5
Calle Buenos Aires	1	9	II	G6
Calle Buenos Aires	1	9	I	E4
Calle Buenos Aires	2	2	II	G6
Calle Buenos Aires	2	2	I	E4
Calle Caballeros de San Juan			I	D3
Calle Caballeros de San Juan	1	5	I	D3
Calle Caballeros de San Juan	2	14	I	D3
Calle Cabo de Finisterre	1	13	II	C3
Calle Cabo de Finisterre	2	66	II	C3
Calle Cabo de Finisterre	15	27	I	A1
Calle Cabo de Finisterre	27	27	II	D3
Calle Cabo de Finisterre	68	68	I	A1
Calle Cabo de la Nao			II	C4
Calle Cabo de la Nao	1	3	II	C4
Calle Cabo de Palos	1	31	II	C3
Calle Cabo de Palos	4	4	II	C3
Calle Cabo de Tortosa	1	25	II	C3
Calle Cabo de Tortosa	2	28	II	C3
Calle Cabo de Trafalgar	1	23	II	C3
Calle Cabo de Trafalgar	2	34	II	C3
Calle Cabo de Trafalgar	31	65	II	C3
Calle Cabo Ortegal	1	21	II	C3
Calle Cabo Ortegal	2	22	II	C3
Calle Cadmio	1	19	I	A3
Calle Cadmio	2	16	I	A3
Calle Cadmio	10	16	II	D5
Calle Cadmio	11	19	II	D5

Literal de Vía	Numeración		Mapa	Hojas
	Desde	Hasta		
Calle de la Cal	1	15	I	C3
Calle de la Cal	2	22	I	C3
Calle Canario	1	21	I	D1
Calle Canario	1	21	II	G3
Calle Canario	2	26	II	G3
Calle Canario	2	26	I	D1
Cmno de los Canes	1	3	II	B3
Cmno de los Canes	2	2	II	B3
Calle de la Canoa	1	13	I	G5
Avda del Cañal	1	21	II	C3
Avda del Cañal	2	38	II	C3
Calle del Caolín	2	12	II	F5
Calle del Caolín	2	12	I	C3
Calle de la Capellanía	1	5	I	F3
Calle de la Capellanía	5	11	I	F3
Calle de la Capellanía	11	13	I	F3
Calle de la Capellanía	13	15	I	F3
Calle de la Capellanía	15	15	I	F3
Calle Carabela	1	31	I	G5
Calle Carabela	2	2	I	G5
Calle Carabela	8	10	I	F5
Calle Carabela	69	113	I	F5
Calle Carmen Conde	1	31	I	F4
Calle Carmen Conde	2	50	I	F4
Calle Carmen Conde	41	41	I	F4
Vreda del Carnero			I	F4
Vreda del Carnero	1	3	I	F4
Vreda del Carnero	2	6	I	F4
Calle de los Carpinteros	3	5	II	C6
Calle de los Carpinteros	4	6	II	C6
Cmno de la Carrera Toledana	1	17	I	C3
Cmno de la Carrera Toledana	1	33	II	F5
Cmno de la Carrera Toledana	2	2	I	C3
Cmno de la Carrera Toledana	2	8	II	F5
Calle Carretas	2	22	I	F3
Calle Carretas	5	17	I	F3
Calle Carretas	34	42	I	G4
Calle Carretas	35	55	I	G4
Calle Carretera			I	G4
Calle Carretera	3	15	I	G4
Calle Carretera	4	4	I	G4
Calle Carretera	8	12	I	G4
Calle Carretera	18	22	I	G4
Calle Carretera	21	29	I	G4
Clon de Cartagena			I	F3

Literal de Vía	Numeración		Mapa	Hojas
	Desde	Hasta		
Clon de Cartagena	3	4	I	F3
Clon de Cartagena	5	11	I	F3
Clon de Cartagena	12	12	I	F3
Extrr Casa Postas	5	21	II	A3
Extrr Casa Postas	25	31	II	A3
Urb los Cascabeles	1	1	II	G3
Urb los Cascabeles	2	10	II	G3
Urb los Cascabeles	11	12	II	G3
Urb los Cascabeles	13	15	I	E2
Urb los Cascabeles	13	15	II	G3
Urb los Cascabeles	16	17	II	G3
Urb los Cascabeles	16	17	I	E2
Urb los Cascabeles	18	18	II	G3
Urb los Cascabeles	18	18	I	E2
Urb los Cascabeles	19	20	II	G3
Urb los Cascabeles	21	21	II	G3
Urb los Cascabeles	22	25	II	G3
Urb los Cascabeles	26	32	II	G3
Urb los Cascabeles	27	31	II	G3
Urb los Cascabeles	28	28	I	E2
Urb los Cascabeles	31	31	I	E2
Urb los Cascabeles	32	32	I	E2
Calle Castaño	1	9	II	D2
Sbida del Castillo	2	26	I	F3
Sbida del Castillo	3	7	I	F3
Calle Catamarán	1	5	I	F5
Calle Catamarán	4	30	I	F5
Calle Catamarán	7	17	I	G5
Calle Cedro	2	8	II	D2
Calle Cedro	10	16	I	A1
Calle del Cemento	1	9	I	C3
Calle del Cemento	2	10	I	C3
Calle de los Cerrajeros	1	5	II	C6
Calle de los Cerrajeros	2	10	II	C6
Calle del Cerrete	1	19	I	G4
Calle del Cerrete	2	2	I	G4
Calle Cervantes			I	F4
Calle Cervantes	1	15	I	F4
Calle Cervantes	2	16	I	F4
Calle del Ciprés	1	21	I	B1
Calle del Ciprés	1	21	II	E3
Calle del Ciprés	2	22	I	B1
Calle del Ciprés	2	22	II	E3
Calle Cisne	1	11	II	G3
Calle Cisne	1	15	I	E1

Literal de Vía	Numeración		Mapa	Hojas
	Desde	Hasta		
Calle Cisne	2	18	II	G3
Calle Cisne	2	20	I	E1
Calle Cjon Colonia de la Paloma	1	1	II	G2
Calle Cjon Colonia de la Paloma	1	1	I	E1
Calle Cjon Colonia de la Paloma	2	4	I	E1
Calle Clara Campoamor	1	5	I	F4
Calle Clara Campoamor	2	4	I	F4
Calle de los Claveles	1	3	II	G2
Calle de los Claveles	2	4	II	G2
Calle de los Claveles	13	19	II	F2
Calle de los Claveles	14	16	II	F2
Calle Clavellinas			I	E4
Calle Clavellinas	3	5	I	E4
Calle Clavellinas	4	8	I	E4
Calle Clavellinas	5	15	I	E4
Calle Cobre	1	11	II	D5
Calle Cobre	1	11	I	A4
Calle Cobre	2	18	I	A4
Calle Cobre	2	18	II	D5
Psaje del Cobre	1	5	I	A4
Psaje del Cobre	2	6	I	A4
Calle Colibrí			II	F3
Calle Colibrí			I	D1
Calle Colibrí	1	7	II	F3
Calle Colibrí	1	7	I	D1
Calle Colibrí	2	10	I	D1
Calle Colibrí	2	10	II	F3
Calle Colombia	1	47	II	F4
Calle Colombia	2	48	II	F4
Calle Colombia	25	47	I	C2
Calle Colombia	26	48	I	C2
Plaza de Colón			I	G4
Plaza de Colón	1	4	I	G4
Plaza de Colón	5	6	I	G4
Plaza de Colón	7	9	I	G4
Plaza de Colón	10	11	I	G4
Calle Colonia de la Paloma	1	3	II	G2
Calle Colonia de la Paloma	2	16	I	E1
Calle Colonia de la Paloma	5	13	I	E1
Calle Comendador	1	1	I	F3
Calle de la Comprensión	3	19	I	E2
Calle de la Comprensión	4	10	I	E2
Calle de la Comprensión	15	19	II	G4
Calle de la Comprensión	16	16	I	E2
Calle de la Comprensión	16	16	II	G4

Literal de Vía	Numeración		Mapa	Hojas
	Desde	Hasta		
Calle Comuneros de Castilla	3	10	I	G3
Calle Concepción Arenal	1	3	I	F3
Calle de la Concordia	1	23	I	F2
Calle de la Concordia	2	16	I	F2
Calle Cóndor			I	D1
Calle Cóndor			II	F3
Calle Cóndor	1	11	II	F3
Calle Cóndor	1	11	I	D1
Calle Cóndor	2	80	II	F3
Calle Cóndor	2	80	I	D1
Calle Cóndor	25	35	II	F2
Calle Cóndor	130	172	II	F2
Plaza de la Constitución	1	2	I	F4
Plaza de la Constitución	3	7	I	F4
Plaza de la Constitución	11	16	I	F4
Plaza de la Constitución	20	20	I	F4
Calle Convivencia			I	E1
Calle Convivencia	1	1	I	E1
Calle Convivencia	2	4	I	E1
Calle Convivencia	11	19	I	F1
Calle Convivencia	16	28	I	F1
Plaza de Copenhague	1	3	II	G5
Plaza de Copenhague	1	3	I	D4
Plaza de Copenhague	2	4	II	G5
Plaza de Copenhague	2	4	I	D4
Calle Cortinas de Cervantes	1	1	I	E4
Calle Cortinas de Cervantes	1	5	II	G5
Calle Cortinas de Cervantes	2	6	I	E4
Calle Cortinas de Cervantes	2	14	II	G5
Calle Cortinas de Cervantes	5	5	I	D3
Calle de la Cruz	3	27	I	F4
Calle de la Cruz	4	10	I	F4
Calle de la Cruz	14	24	I	F4
Calle Cuarzo	1	27	I	A3
Calle Cuarzo	2	24	I	A3
Calle Cuba			II	F3
Calle Cuba	1	29	I	C1
Calle Cuba	1	45	II	F3
Calle Cuba	2	18	I	C1
Calle Cuba	2	24	II	F3
Calle Cuba	26	40	I	C2
Calle Cuba	40	40	II	F4
Calle Cuba	47	99	I	C2
Calle Cuba	61	99	II	F4
Calle Cuesta de los Poetas			I	E4

Literal de Vía	Numeración		Mapa	Hojas
	Desde	Hasta		
Calle Cuesta de los Poetas	1	1	I	E4
Calle Cuesta de los Poetas	2	2	I	E4
Calle de la Cuesta	2	6	I	F4
Calle de la Cuesta	3	13	I	F4
Calle Chile			I	C2
Calle Chile	1	47	II	F4
Calle Chile	2	66	II	F4
Calle Chile	25	47	I	C2
Calle Chile	44	66	I	C2
Calle del Chopo	1	5	I	A1
Calle del Chopo	1	5	II	D2
Calle del Chopo	2	12	II	D2
Calle del Chopo	2	12	I	A1
Calle Dámaso Alonso	1	3	I	F4
Calle Dámaso Alonso	4	6	I	F4
Calle de la Dehesa	1	1	I	F4
Calle de la Dehesa	2	8	I	F4
Paseo de la Democracia	1	71	I	E1
Paseo de la Democracia	2	72	I	E1
Paseo de la Democracia	85	97	I	F1
Paseo de la Democracia	86	98	I	F1
Avda de los Derechos Humanos			II	G4
Avda de los Derechos Humanos			I	E2
Avda de los Derechos Humanos	1	11	II	G4
Avda de los Derechos Humanos	1	49	I	E2
Avda de los Derechos Humanos	4	12	II	G4
Avda de los Derechos Humanos	4	12	I	E2
Avda de los Derechos Humanos	12	16	II	G4
Avda de los Derechos Humanos	12	48	I	E2
Calle Despeñaperros	1	13	II	B4
Calle Doctor Barraquer	1	3	I	F3
Calle Doctor Escribano Ortiz			I	F3
Calle Doctor Escribano Ortiz			I	E3
Calle Doctor Escribano Ortiz	3	5	I	F3
Calle Doctor Escribano Ortiz	9	11	I	F3
Calle Doctor Escribano Ortiz	14	14	I	E3
Calle Doctor Fleming	1	19	II	D2
Calle Doctor Fleming	2	28	II	D2
Calle Doctor Marañón			I	F3
Calle Doctor Marañón	1	7	I	F3
Calle Doctor Marañón	2	24	I	F3
Calle Doctor Ochoa	1	7	I	F3
Calle Doctor Ochoa	2	2	I	F3
Calle Don Diego	1	49	I	F3
Calle Don Diego	2	30	I	F3

Literal de Vía	Numeración		Mapa	Hojas
	Desde	Hasta		
Calle Don Diego	36	72	I	F3
Calle Don Diego	53	75	I	F3
Calle Don Diego	76	84	I	F3
Sbida Don Diego	2	10	I	F3
Sbida Don Diego	3	13	I	F3
Calle Don Quijote de la Mancha	2	2	I	E3
Calle Don Quijote de la Mancha	2	4	II	G5
Calle Don Quijote de la Mancha	3	3	I	E4
Calle Don Quijote de la Mancha	3	3	II	G5
Calle Doña Elvira de Cortinas			II	G5
Calle Doña Elvira de Cortinas			I	E3
Calle Doña Elvira de Cortinas	1	5	II	G5
Calle Doña Elvira de Cortinas	1	5	I	E3
Calle Drago	2	3	II	D2
Avda de Dublín	1	1	I	D4
Avda de Dublín	1	3	II	F6
Avda de Dublín	2	2	I	D4
Avda de Dublín	2	6	II	F6
Calle Dulcinea del Toboso	1	11	II	G5
Calle Dulcinea del Toboso	2	4	I	E3
Calle Dulcinea del Toboso	2	4	II	G5
Calle Dulcinea	1	7	I	F4
Calle Dulcinea	2	4	I	F4
Calle Ecuador	2	18	I	D2
Calle Ecuador	2	66	II	F4
Calle Ecuador	44	66	I	C2
Avda del Ejército			II	G5
Avda del Ejército			II	F5
Avda del Ejército			I	D3
Avda del Ejército			I	E3
Avda del Ejército	3	7	I	E3
Avda del Ejército	11	17	II	G5
Avda del Ejército	11	17	I	E3
Avda del Ejército	14	14	I	E3
Avda del Ejército	18	18	I	E3
Avda del Ejército	22	32	I	E3
Avda del Ejército	30	32	II	G5
Avda del Ejército	35	57	II	G5
Avda del Ejército	36	40	I	E3
Avda del Ejército	36	44	II	G5
Avda del Ejército	44	44	I	D3
Avda del Ejército	47	57	I	D3
Avda del Ejército	48	52	II	G5
Avda del Ejército	48	72	I	D3
Avda del Ejército	61	63	I	D3

Literal de Vía	Numeración		Mapa	Hojas
	Desde	Hasta		
Avda del Ejército	67	75	I	D3
Avda del Ejército	67	75	II	F5
Avda del Ejército	78	80	I	D3
Avda del Ejército	78	80	II	F5
Plaza El Salvador	1	1	II	F4
Calle Emilia Pardo Bazán			I	F5
Calle Emilia Pardo Bazán	1	7	I	F5
Calle Emilia Pardo Bazán	2	4	I	F5
Calle de la Encina	1	17	II	E2
Calle de la Encina	2	26	II	E2
Calle Escultor José Ginés	2	2	II	G5
Calle Escultor José Ginés	2	2	I	E3
Plaza de España	1	1	I	E3
Plaza de España	1	1	II	G5
Calle Esperanza	1	17	II	G3
Calle Esperanza	2	10	II	G3
Calle Espronceda	1	13	I	G3
Calle de la Estación Santa Eugenia	1	5	I	E3
Calle de la Estación Santa Eugenia	1	5	II	G5
Calle de la Estación Santa Eugenia	6	6	II	G5
Calle de la Estación Santa Eugenia	6	6	I	E3
Paseo de la Estación			II	G5
Paseo de la Estación			I	E3
Paseo de la Estación	1	25	I	E3
Paseo de la Estación	1	25	II	G5
Paseo de la Estación	2	8	II	G5
Paseo de la Estación	2	8	I	E3
Paseo de la Estación	12	12	I	E3
Paseo de la Estación	12	12	II	G5
Paseo de la Estación	20	34	II	G5
Paseo de la Estación	25	33	I	E3
Paseo de la Estación	25	45	II	G5
Calle del Estaño	1	19	II	C5
Calle del Estaño	2	28	II	C5
Calle del Estío	2	6	II	A3
Calle del Estío	3	13	II	A3
Plaza de Estocolmo	1	3	II	F5
Plaza de Estocolmo	1	3	I	D3
Plaza de Estocolmo	2	2	II	F5
Calle del Estornino	1	9	I	D1
Calle del Estornino	2	8	I	D1
Cmno del Estrechillo	5	7	II	A3
Cmno del Estrechillo	8	8	II	A3
Avda de la Estrella de Oriente			II	C2
Avda de la Estrella de Oriente	6	6	II	C2

Literal de Vía	Numeración		Mapa	Hojas
	Desde	Hasta		
Avda de la Estrella de Oriente	7	9	II	C2
Calle Estudiantes			I	F5
Calle Estudiantes	1	19	I	F5
Calle Estudiantes	2	8	I	F5
Calle Estudiantes	8	8	I	F5
Calle Estudiantes	8	34	I	F5
Calle Estudiantes	33	35	I	F5
Calle Estudiantes	49	59	I	F5
Avda de Europa	1	1	II	G6
Avda de Europa	1	9	I	D4
Avda de Europa	2	4	II	G6
Avda de Europa	2	8	I	D4
Avda de Europa	5	5	II	F6
Avda de Europa	9	9	II	F5
Avda de Europa	16	18	II	F6
Avda de Europa	16	26	I	D4
Avda de Europa	26	26	II	F5
Calle Eusebio Villalvilla	1	7	I	F4
Calle Eusebio Villalvilla	2	12	I	F4
Calle Eusebio Villalvilla	11	31	I	F4
Calle Eusebio Villalvilla	16	26	I	F4
Calle Eusebio Villalvilla	30	30	I	F4
Calle Eusebio Villalvilla	35	35	I	F4
Calle Faisán	1	1	I	G4
Calle de la Felicidad			I	E2
Calle de la Felicidad			II	G3
Calle de la Felicidad	1	3	I	E2
Calle de la Felicidad	2	4	II	G3
Calle de la Felicidad	5	15	II	G3
Calle de la Felicidad	15	23	I	E1
Calle de la Felicidad	15	23	II	G3
Calle de la Felicidad	41	45	I	E2
Calle del Ferrocarril del Tajuña			I	D3
Calle del Ferrocarril del Tajuña			II	G4
Calle del Ferrocarril del Tajuña	1	1	I	D3
Calle del Ferrocarril del Tajuña	1	1	II	G4
Avda del Ferrocarril			I	E3
Avda del Ferrocarril			II	G5
Avda del Ferrocarril	1	3	I	D3
Avda del Ferrocarril	11	11	II	G5
Avda del Ferrocarril	11	11	I	D3
Avda del Ferrocarril	17	17	II	G5
Avda del Ferrocarril	21	27	I	E3
Avda del Ferrocarril	21	27	II	G5
Calle los Ferroviarios			II	G5

Literal de Vía	Numeración		Mapa	Hojas
	Desde	Hasta		
Calle los Ferroviarios			I	D3
Calle los Ferroviarios	2	2	II	G5
Calle los Ferroviarios	2	2	I	D3
Avda de Finanzauto			II	D5
Avda de Finanzauto			I	A3
Avda de Finanzauto	1	11	II	D4
Avda de Finanzauto	2	14	II	D4
Avda de Finanzauto	9	35	I	A3
Avda de Finanzauto	12	24	I	A3
Avda de Finanzauto	15	37	II	D5
Avda de Finanzauto	18	36	II	D5
Avda de Finanzauto	38	40	I	A4
Calle Flamenco			I	E1
Calle Flamenco			II	G3
Calle Flamenco	1	21	II	G3
Calle Flamenco	2	22	II	G3
Calle Flamenco	17	57	I	E1
Calle Flamenco	22	26	II	G3
Calle Flamenco	22	58	I	E1
Calle Flor de Lis	1	13	I	E3
Calle Flor de Lis	2	14	I	E3
Calle Formentera			II	B3
Calle Formentera	1	1	II	B3
Calle Francisco Pizarro	1	9	I	G4
Calle Francisco Pizarro	2	10	I	G4
Calle Francisco Pizarro	17	29	I	F4
Calle Francisco Pizarro	20	32	I	F4
Calle Francisco Rabal	1	19	I	F3
Calle Fraternidad	1	21	I	E1
Calle Fraternidad	2	26	I	E1
Calle del Fresno	2	14	II	E2
Calle Fuente Nueva	3	15	I	G4
Calle Fuente Nueva	6	14	I	G4
Calle Fuerteventura	1	11	II	B3
Calle Fuerteventura	2	4	II	B3
Cmno de la Galeana	1	3	II	E4
Cmno de la Galeana	1	11	I	B2
Cmno de la Galeana	2	4	II	E4
Cmno de la Galeana	2	10	I	B2
Calle Galeón			I	G4
Calle Galeón			I	G5
Calle Galeón	2	2	I	G4
Calle Galeón	4	10	I	G5
Calle Galeón	5	5	I	G5
Calle Garza	1	23	I	E1

Literal de Vía	Numeración		Mapa	Hojas
	Desde	Hasta		
Calle Garza	1	23	II	G3
Calle Garza	2	24	II	G3
Calle Garza	2	24	I	E1
Plaza del Gato	1	11	I	F4
Plaza del Gato	2	2	I	F4
Plaza del Gato	15	19	I	F4
Calle Gavilán	1	5	II	G3
Calle Gavilán	1	5	I	D1
Calle Gavilán	2	18	II	G3
Calle Gavilán	2	18	I	D1
Calle Gaviota	1	17	II	G3
Calle Gaviota	2	20	II	G3
Calle Gaviota	5	47	I	E1
Calle Gaviota	6	42	I	E1
Calle Generosidad	1	25	I	E1
Calle Generosidad	2	26	I	E1
Calle de los Geranios	1	9	I	G4
Calle de los Geranios	2	14	I	G4
Calle Gerardo Diego	1	9	I	F4
Calle Gerardo Diego	12	24	I	F4
Calle Goleta	1	1	I	G5
Calle Goleta	7	7	I	F5
Calle Goleta	11	41	I	F5
Calle Goleta	50	58	I	F5
Calle Goleta	68	74	I	F5
Calle Golondrinas	1	21	II	G2
Calle Golondrinas	2	22	II	G2
Calle Góndola			I	G5
Calle Góndola	1	9	I	G5
Calle Góndola	2	8	I	G5
Calle Gonzalo de Córdoba	1	3	I	G4
Calle Gonzalo de Córdoba	2	4	I	G4
Calle Gorrión	1	7	II	G2
Calle Gorrión	2	12	II	G2
Calle Goya	1	5	I	F4
Calle Goya	2	12	I	F4
Calle Goya	11	11	I	G4
Calle Goya	16	18	I	G4
Urb Gran Hábitat			I	F3
Urb Gran Hábitat	1	4	I	F3
Urb Gran Hábitat	3	5	I	F3
Urb Gran Hábitat	6	7	I	F3
Urb Gran Hábitat	8	8	I	F3
Urb Gran Hábitat	9	10	I	F3
Calle Gran Vía	1	13	II	B2

Literal de Vía	Numeración		Mapa	Hojas
	Desde	Hasta		
Calle Gran Vía	2	26	II	B2
Calle Gran Vía	17	17	II	B2
Calle Granado			I	B1
Calle Granado			II	E3
Calle Granado	1	17	II	D3
Calle Granado	2	4	II	D3
Calle Granado	2	12	I	B1
Calle Granado	7	31	I	B1
Calle Granado	10	12	II	E3
Calle Granado	19	31	II	E3
Calle Granados	1	5	I	F4
Calle Granados	2	6	I	F4
Calle Granito	1	1	II	E5
Calle Granito	1	1	I	B3
Calle Granito	2	6	II	E5
Calle Granito	2	6	I	B3
Calle Grupo Escolar	1	5	I	F3
Calle Grupo Escolar	2	4	I	F3
Calle Grupo Escolar	8	16	I	F3
Plaza Guatemala	1	1	II	F4
Plaza Guatemala	1	1	I	D2
Avda del Guijar			II	E2
Avda del Guijar	1	3	II	E2
Avda del Guijar	2	28	II	E2
Avda del Guijar	3	35	II	E2
Avda del Guijar	30	40	I	C1
Avda del Guijar	37	49	I	C1
Vreda del Guijar	1	31	II	E3
Vreda del Guijar	2	14	II	E3
Vreda del Guijar	12	20	I	B1
Vreda del Guijar	21	45	I	B1
Vreda del Guijar	22	24	II	E2
Vreda del Guijar	47	47	II	E2
Vreda del Guijar	49	53	II	D2
Calle Gustavo Adolfo Bécquer	1	51	I	G3
Calle Gustavo Adolfo Bécquer	2	18	I	G3
Calle Halcón	1	5	II	G3
Calle Halcón	1	5	I	D1
Calle Halcón	2	2	II	G3
Avda de la Haya	1	9	I	D4
Avda de la Haya	2	8	I	D4
Avda de la Haya	3	7	II	F6
Avda de la Haya	6	8	II	F6
Avda de la Haya	14	22	II	F6
Avda de la Haya	14	26	I	D4

Literal de Vía	Numeración		Mapa	Hojas
	Desde	Hasta		
Calle de la Haya	1	9	I	B1
Calle de la Haya	1	9	II	D3
Calle de la Haya	2	10	II	D3
Calle de la Haya	2	10	I	B1
Calle de las Heras	1	39	I	G4
Calle de las Heras	2	32	I	G4
Calle Hermanos Lumiere	1	27	II	D2
Calle Hermanos Lumiere	2	20	II	D2
Calle Hermanos Pinzón			I	G4
Calle Hermanos Pinzón	1	5	I	G4
Calle Hermanos Pinzón	2	18	I	G4
Calle Hernán Cortés	1	5	I	G4
Calle Hernán Cortés	2	6	I	G4
Calle de la Higuera	1	13	I	G4
Calle de la Higuera	2	2	I	G4
Calle de la Higuera	2	4	I	G4
Calle de las Hilanderas	1	33	II	B1
Plaza Honduras	1	1	II	F4
Plaza Honduras	1	1	I	C2
Plaza Honduras	2	2	II	F4
Plaza Honduras	2	2	I	C2
Calle de la Hoz	1	25	I	F4
Calle de la Hoz	4	4	I	F4
Calle de la Hoz	8	12	I	F4
Calle Huertos	2	30	I	F3
Calle Huertos	3	15	I	F3
Calle Huertos	27	47	I	F3
Calle Huertos	34	34	I	F3
Calle Huertos	40	58	I	F3
Calle Igualdad	1	27	I	E1
Calle Igualdad	2	22	I	E1
Paseo de la Ilusión	1	15	I	F2
Paseo de la Ilusión	2	2	I	E1
Paseo de la Ilusión	65	85	I	E2
Paseo de la Ilusión	93	105	I	E1
Calle Inmaculada Concepción	1	7	II	G5
Calle Inmaculada Concepción	1	7	I	E3
Calle Inmaculada Concepción	2	8	II	G5
Calle Inmaculada Concepción	2	8	I	E3
Avda del Instituto			I	F6
Avda del Instituto			I	E5
Avda del Instituto			I	E6
Avda del Instituto	1	23	I	F4
Avda del Instituto	2	24	I	F4
Avda del Instituto	30	30	I	E6

Literal de Vía	Numeración		Mapa	Hojas
	Desde	Hasta		
Avda del Instituto	32	32	I	F6
Avda del Instituto	39	69	I	F5
Avda del Instituto	71	123	I	E5
Avda del Instituto	125	125	I	E6
Avda del Instituto	127	129	I	F6
Avda de los Investigadores	1	1	II	C4
Avda de los Investigadores	2	2	II	C4
Calle Invierno	2	12	II	A4
Calle Isaac Peral			I	F5
Calle Isaac Peral			I	F4
Calle Isaac Peral	2	10	I	F4
Calle Isaac Peral	5	9	I	F4
Calle Isaac Peral	13	15	I	F4
Calle Isaac Peral	16	18	I	F4
Calle Isaac Peral	21	33	I	F5
Calle Isaac Peral	24	36	I	F5
Calle Isla Graciosa	2	14	II	B2
Calle Isla Graciosa	24	48	II	B3
Cmno de la Isla			II	B4
Cmno de la Isla	1	15	II	B4
Cmno de la Isla	2	2	II	B4
Cmno de la Isla	6	12	II	A4
Cmno de la Isla	21	21	II	A4
Calle Islas Afortunadas	1	21	II	B2
Calle Islas Afortunadas	2	10	II	B2
Calle Islas Afortunadas	43	47	II	B3
Calle Islas Cíes	1	19	II	B2
Calle Islas Cíes	4	6	II	B2
Calle Jacinto Benavente	1	5	I	F3
Calle Jazmín	1	5	II	G2
Calle Jazmín	2	8	II	G2
Calle Jorge Manrique	1	11	I	G3
Calle Josefa Salvanés La Blanca	1	27	I	E6
Calle Josefa Salvanés La Blanca	2	66	I	E6
Calle Juan de Austria	1	9	I	G4
Calle Juan de Austria	2	12	I	G4
Calle Juan de la Cierva	20	22	I	F3
Calle Juan de la Cierva	21	27	I	F3
Calle Juan Ramón Jiménez	1	5	I	E4
Calle Juan Ramón Jiménez	1	5	II	G6
Calle Juan Ramón Jiménez	2	16	II	G6
Calle Juan Ramón Jiménez	2	16	I	E4
Calle Juan Ramón Jiménez	11	13	I	E4
Calle Juan Ramón Jiménez	11	13	II	G6
Calle Juan Sebastián Elcano	1	13	I	G4

Literal de Vía	Numeración		Mapa	Hojas
	Desde	Hasta		
Calle Juan Sebastián Elcano	2	26	I	G4
Calle Juan Sebastián Elcano	17	21	I	G4
Calle Juan XXIII			I	F4
Calle Juan XXIII	3	41	I	F4
Calle Juan XXIII	4	10	I	F4
Calle Juan XXIII	10	32	I	F4
Calle Juan XXIII	45	69	I	F4
Cllon de Júpiter	2	4	I	F3
Cllon de Júpiter	5	5	I	F3
Vreda de la Ladronera	2	2	II	G6
Vreda de la Ladronera	2	2	I	E4
Calle Lanzarote	2	48	II	B3
Calle Latón	5	7	II	D5
Calle Latón	5	7	I	A3
Calle Latón	8	8	II	D5
Calle Latón	8	8	I	A3
Calle Lavadero	1	9	I	G4
Calle Lavadero	4	16	I	G4
Calle Lavadero	15	27	I	G4
Calle Lavadero	20	40	I	G4
Calle Lavadero	31	37	I	G4
Calle Leganitos	3	11	I	G4
Calle Leganitos	4	12	I	G4
Calle León Felipe			II	G6
Calle León Felipe			I	E4
Calle León Felipe	1	25	I	E4
Calle León Felipe	2	28	I	E4
Calle León Felipe	24	40	II	G6
Calle León Felipe	27	39	II	G6
Calle León			I	C2
Calle León			II	F4
Calle León	1	7	I	C2
Calle León	2	26	I	C2
Calle León	18	26	II	F4
Calle Leonor de Cortinas			II	G5
Calle Leonor de Cortinas			I	E4
Calle Leonor de Cortinas	1	3	I	E3
Calle Leonor de Cortinas	1	11	II	G5
Calle Leonor de Cortinas	2	6	I	E4
Calle Leonor de Cortinas	2	6	II	G5
Calle Leonor de Cortinas	5	21	I	E4
Calle Leonor de Cortinas	6	10	I	E4
Calle Leonor de Cortinas	10	14	I	E4
Calle Libertad	2	16	I	F3
Calle Libertad	7	21	I	F3

Literal de Vía	Numeración		Mapa	Hojas
	Desde	Hasta		
Calle Libertad	25	27	I	F3
Calle del Limonero	1	21	I	B1
Calle del Limonero	1	21	II	E3
Calle del Limonero	2	22	I	B1
Avda de Lisboa	1	1	II	G6
Avda de Lisboa	1	3	I	D4
Avda de Lisboa	2	2	II	G6
Avda de Lisboa	2	4	I	D4
Avda de Lisboa	5	5	II	G5
Avda de Lisboa	6	6	II	G5
Avda de Lisboa	7	11	I	D3
Avda de Lisboa	8	10	I	D3
Avda de Lisboa	9	11	II	F5
Avda de Lisboa	10	10	II	F5
Ctra de Loeches			II	G5
Ctra de Loeches			I	F3
Ctra de Loeches			I	E3
Ctra de Loeches	3	7	I	F3
Ctra de Loeches	6	8	I	F3
Ctra de Loeches	30	30	I	E3
Ctra de Loeches	35	37	I	E3
Ctra de Loeches	36	38	II	G5
Ctra de Loeches	36	38	I	E3
Ctra de Loeches	41	55	I	E3
Ctra de Loeches	41	55	II	G5
Ctra de Loeches	42	42	II	G5
Ctra de Loeches	42	42	I	E3
Avda de Londres			I	D4
Avda de Londres			II	F6
Avda de Londres	1	7	I	D4
Avda de Londres	2	8	I	D4
Avda de Londres	5	7	II	F6
Avda de Londres	6	8	II	F6
Calle Lope de Vega	3	9	I	G3
Calle Lope de Vega	6	12	I	G3
Urb los Los Pajarillos	1	1	I	G4
Urb los Los Pajarillos	2	9	I	G4
Urb los Los Pajarillos	10	21	I	G4
Urb los Los Pajarillos	22	31	I	G4
Urb los Los Pajarillos	50	57	I	G3
Cllon de la Luna	1	5	I	F3
Cllon de la Luna	6	14	I	F3
Ctra M-300			II	E2
Ctra M-300			II	B2
Ctra M-300			II	C2

Literal de Vía	Numeración		Mapa	Hojas
	Desde	Hasta		
Ctra M-300	3	3	II	B2
Ctra M-300	7	7	II	D1
Ctra M-300	8	18	II	B2
Ctra M-300	9	9	II	E2
Ctra M-300	20	36	II	C2
Ctra M-300	40	44	II	D1
Avda de Madrid			II	A3
Avda de Madrid			I	C3
Avda de Madrid			I	B2
Avda de Madrid			II	C4
Avda de Madrid			II	E4
Avda de Madrid	1	21	I	C3
Avda de Madrid	2	28	I	C3
Avda de Madrid	23	37	II	E4
Avda de Madrid	30	52	II	E4
Avda de Madrid	33	39	I	B2
Avda de Madrid	41	47	II	D4
Avda de Madrid	43	47	I	A2
Avda de Madrid	48	52	I	B2
Avda de Madrid	51	63	II	D4
Avda de Madrid	51	65	I	A2
Avda de Madrid	56	62	I	B2
Avda de Madrid	56	62	II	E4
Avda de Madrid	66	66	I	B2
Avda de Madrid	67	67	II	C4
Avda de Madrid	68	82	II	D4
Avda de Madrid	75	87	II	C4
Avda de Madrid	76	84	I	A2
Avda de Madrid	86	100	II	C4
Avda de Madrid	91	91	II	C4
Avda de Madrid	101	113	II	B3
Avda de Madrid	118	128	II	B3
Avda de Madrid	121	149	II	A3
Avda de Madrid	130	136	II	A3
Avda de Madrid	159	165	II	A3
Calle Maestro Albéniz			I	F4
Calle Maestro Albéniz	1	7	I	F4
Calle Maestro Albéniz	2	20	I	F4
Calle Maestro Máximo Pizarro	1	59	I	E6
Calle Maestro Máximo Pizarro	2	56	I	E6
Calle Maestro Miguel Chicote			II	G5
Calle Maestro Miguel Chicote	1	15	II	G5
Calle Maestro Miguel Chicote	2	16	II	G5
Calle Maestro Román Aparicio	1	35	I	E6
Calle Maestro Román Aparicio	2	32	I	E6

Literal de Vía	Numeración		Mapa	Hojas
	Desde	Hasta		
Calle Magallanes	1	15	I	G4
Calle Magallanes	2	14	I	G4
Trva Magallanes	1	3	I	G4
Trva Magallanes	2	6	I	G4
Calle Mallorca			II	C3
Calle Mallorca	1	5	II	C3
Calle Mallorca	2	28	II	C3
Calle Manzano	1	3	I	B1
Calle Manzano	2	20	I	B1
Calle Mar de Alborán	2	2	I	G4
Plaza de Marcial Lalanda			I	F3
Plaza de Marcial Lalanda	2	4	I	F3
Plaza de Marcial Lalanda	5	6	I	F3
Plaza de Marcial Lalanda	10	13	I	F3
Plaza de Marcial Lalanda	16	16	I	F3
Plaza de Marcial Lalanda	17	17	I	F3
Calle de las Margaritas	3	7	I	G4
Calle de las Margaritas	4	16	I	G4
Calle de las Margaritas	11	21	I	G4
Calle María Curie			II	D2
Calle María Curie	1	27	II	D2
Calle María Zayas	2	4	I	E3
Calle Mariana Pineda	1	9	I	E3
Calle Mariana Pineda	10	18	I	E3
Plaza de la Marina	1	2	I	H5
Plaza de la Marina	3	4	I	H5
Plaza de la Marina	5	6	I	H5
Plaza de la Marina	7	8	I	H5
Calle Mármol	2	14	I	B3
Calle Mármol	2	14	II	E5
Calle Marte	1	15	I	F5
Calle Matadero	3	3	I	F3
Calle Mediodía	1	3	I	G4
Calle Mediodía	2	4	I	G4
Calle Mediodía	8	12	I	G4
Avda del Mediterráneo	17	23	I	H5
Avda del Mediterráneo	18	24	I	H5
Calle Menorca	1	23	II	C3
Calle Menorca	2	24	II	C3
Calle Mercurio	1	23	I	A4
Calle Mercurio	2	14	I	A4
Calle Mercurio	8	14	II	D6
Calle Mercurio	9	23	II	D6
Avda de México			II	F3
Avda de México	1	13	II	F3

Literal de Vía	Numeración		Mapa	Hojas
	Desde	Hasta		
Avda de México	2	12	I	C2
Avda de México	2	12	II	F4
Avda de México	3	31	I	D2
Avda de México	27	85	II	F4
Avda de México	45	85	I	C2
Calle Miguel de Unamuno	1	33	I	G3
Calle Miguel de Unamuno	2	6	I	G3
Calle Miguel de Unamuno	10	38	I	G3
Calle Milano	1	17	II	F2
Calle Milano	2	14	II	F2
Calle Miralparque	1	13	I	E3
Calle Miralparque	14	18	I	E3
Calle Miralsol	1	25	I	G4
Calle Miralsol	2	6	I	G4
Calle Miralsol	14	20	I	G4
Calle Miralsol	24	30	I	G4
Calle Mirlo	1	1	II	G2
Calle Mirlo	1	1	I	E1
Paseo de la Misericordia			I	E3
Paseo de la Misericordia	4	10	I	E3
Paseo de la Misericordia	6	10	II	G5
Paseo de la Misericordia	7	13	I	E3
Paseo de la Misericordia	7	13	II	G5
Cmno del Molino			I	G4
Cmno del Molino	2	2	I	G4
Cmno del Molino	3	7	I	G5
Cmno del Molino	74	74	I	G5
Calle Monte Acho	1	13	II	B2
Calle Monte Acho	2	20	II	B2
Calle Monte Alegre	1	17	II	B2
Calle Monte Alegre	2	30	II	B2
Calle Monte Alto	1	3	II	B2
Calle Monte Alto	2	8	II	B2
Calle Monte Alto	12	12	II	B2
Calle Monte Calleja	2	10	II	C2
Calle Monte Calleja	5	29	II	C2
Calle Monte Calleja	22	34	II	B2
Calle Monte Calleja	33	55	II	C2
Calle Monte Calleja	81	89	II	B2
Calle Monte Carmelo	1	7	II	B2
Calle Monte Carmelo	2	8	II	B2
Calle Monte Caro	1	1	II	B2
Calle Monte Igueldo	1	9	II	B2
Calle Monte Igueldo	2	10	II	B2
Calle Monte Perdido	1	17	II	B2

Literal de Vía	Numeración		Mapa	Hojas
	Desde	Hasta		
Calle Monte Perdido	2	20	II	B2
Calle Monte Pingarrón	2	14	II	B2
Calle Monte Pingarrón	3	11	II	B2
Trva Monte Pingarrón	1	5	II	B2
Trva Monte Pingarrón	2	4	II	B2
Calle Monte Potrero			II	C3
Calle Monte Potrero			II	B3
Calle Monte Potrero	1	29	II	B2
Calle Monte Potrero	2	4	II	B2
Calle Monte Potrero	20	26	II	B3
Calle Monte Potrero	28	30	II	C3
Calle Monte Potrero	35	55	II	C3
Calle Monte Real	1	9	II	B2
Calle Monte Real	2	16	II	B2
Calle Monte Rosa			II	B2
Calle Monte Rosa	2	30	II	B2
Calle Monte Rosa	9	11	II	B2
Calle Monte Rosa	21	37	II	B2
Calle Montes de Toledo	1	5	II	B2
Calle Montes de Toledo	2	2	II	B2
Calle Montes Pirineos			II	B2
Calle Montes Pirineos	2	10	II	B2
Calle Montes Pirineos	3	7	II	B2
Calle Montes Pirineos	16	18	II	B2
Calle Montes Universales	11	15	II	B4
Calle Montes Universales	12	12	II	B4
Calle Montes Urales	4	8	II	C2
Calle Montes Urales	13	45	II	C2
Calle Naranja	1	21	II	E3
Calle Naranja	1	21	I	B1
Calle Naranja	2	22	I	B1
Calle Naranja	2	22	II	E3
Paseo de los Navegantes	1	5	I	G5
Paseo de los Navegantes	2	4	I	G5
Paseo de los Navegantes	12	22	I	H5
Paseo de los Navegantes	15	19	I	H5
Calle Nazaret	2	8	I	G4
Calle Nazaret	3	9	I	G4
Plaza Nicaragua	1	1	I	D2
Plaza Nicaragua	1	1	II	F4
Plaza Nicaragua	2	2	I	D2
Avda del Niño Jesús	2	4	II	C2
Avda del Niño Jesús	5	5	II	C2
Calle Níquel	1	5	II	D4
Calle Níquel	1	5	I	A3

Literal de Vía	Numeración		Mapa	Hojas
	Desde	Hasta		
Calle Noisy Le Sec			I	E4
Calle Noisy Le Sec	1	75	I	E4
Calle Noisy Le Sec	10	94	I	E4
Calle Ntra Sra de la Esperanza			I	G3
Calle Ntra Sra de la Esperanza	1	1	I	G3
Calle Ntra Sra de la Esperanza	2	16	I	G3
Calle Oca	1	19	II	G3
Calle Oca	1	19	I	E1
Calle Oca	2	8	I	E1
Calle Oca	2	8	II	G3
Calle del Olivar	1	3	I	G4
Calle del Olivar	2	16	I	G4
Calle del Olivar	7	11	I	G4
Ronda del Olivar	26	28	I	G3
Ronda del Olivar	28	32	I	G3
Ronda del Olivar	29	47	I	G3
Ronda del Olivar	50	62	I	G4
Ronda del Olivar	69	83	I	G4
Calle del Olivo	1	31	I	B1
Calle del Olivo	1	31	II	E3
Calle del Olivo	2	44	I	B1
Calle del Olivo	2	44	II	E3
Calle del Olmo	1	7	I	B1
Calle del Olmo	2	18	I	B1
Calle Oriente			I	G4
Calle Oriente	2	2	I	G4
Calle Oriente	3	11	I	G4
Calle Oro	2	14	I	B4
Calle Oropéndola			II	F2
Calle Oropéndola			I	D1
Calle Oropéndola	1	83	I	D1
Calle Oropéndola	2	4	I	D1
Calle Oropéndola	2	4	II	F3
Calle Oropéndola	8	26	II	F2
Calle Oropéndola	39	81	II	F3
Calle Oropéndola	85	159	II	F2
Calle Otoño	1	5	II	A3
Calle Otoño	2	22	II	A3
Calle Oviedo	1	13	I	B2
Calle Oviedo	1	13	II	E4
Calle Oviedo	2	16	I	B2
Calle Oviedo	2	16	II	E4
Cmno de Pajares y del Porcal			I	A4
Cmno de Pajares y del Porcal			II	C6
Cmno de Pajares y del Porcal	1	3	II	D5

Literal de Vía	Numeración		Mapa	Hojas
	Desde	Hasta		
Cmno de Pajares y del Porcal	2	16	II	C6
Cmno de Pajares y del Porcal	5	9	I	A4
Cmno de Pajares y del Porcal	9	9	II	D6
Cmno de Pajares y del Porcal	11	21	II	C6
Calle de los Pajarillos	2	26	I	G3
Calle de los Pajarillos	5	7	I	G3
Calle las Palmas			II	D4
Calle las Palmas	5	9	II	D4
Calle Palmera			II	E3
Calle Palmera			I	B1
Calle Palmera	1	1	I	B1
Calle Palmera	1	3	II	E3
Calle Palmera	2	2	I	B1
Calle Palmera	2	6	II	E3
Calle Palmera	3	7	I	C1
Calle Palmera	6	8	I	C1
Trva Palmera	1	19	II	F2
Trva Palmera	2	18	II	F2
Calle de la Paloma	1	15	I	F4
Calle de la Paloma	2	6	I	F4
Calle Palomar	2	2	I	F4
Calle Panamá	1	13	II	F3
Calle Panamá	2	2	II	F3
Avda de París			II	F5
Avda de París	1	1	I	D3
Avda de París	1	1	II	F5
Avda de París	2	4	II	F5
Avda de París	4	4	I	D4
Avda de París	6	6	I	C4
Avda de París	6	6	II	F6
Avda de París	7	7	II	F6
Avda de París	7	7	I	C4
Calle la Paz	1	13	I	F4
Calle la Paz	4	4	I	F4
Calle la Paz	8	12	I	F4
Trva de la Paz	2	2	I	F4
Calle Pdte. Felipe González	1	77	I	E5
Calle Pdte. Felipe González	2	28	I	E5
Calle Pdte. José María Aznar	1	39	I	E5
Calle Pdte. José María Aznar	2	32	I	E5
Calle Pdte. José María Aznar	90	136	I	E5
Calle Pedro de Alvarado			I	G4
Calle Pedro de Alvarado	1	5	I	G4
Calle Pedro de Alvarado	6	6	I	G4
Calle Pedroche	3	23	I	G4

Literal de Vía	Numeración		Mapa	Hojas
	Desde	Hasta		
Calle Pedroche	4	10	I	G4
Calle Pedroche	16	20	I	G4
Calle Peñón de Gibraltar	1	13	I	F4
Calle Peñón de Gibraltar	2	48	I	F4
Calle Peñón de Gibraltar	19	45	I	F4
Calle Peñón de Gibraltar	66	70	I	F5
Calle Peral	1	1	II	D3
Calle Peral	1	1	I	B1
Calle Peral	2	6	II	D3
Calle Peral	2	6	I	B1
Calle de la Perlita	64	64	I	E4
Calle de la Perlita	64	64	II	G6
Calle del Perpetuo Socorro	1	23	I	E3
Calle del Perpetuo Socorro	2	28	I	E3
Calle Perú	1	45	I	D2
Calle Perú	1	45	II	F4
Calle Perú	2	46	II	F4
Calle Perú	2	46	I	D2
Calle Perú	47	73	I	C2
Calle Perú	48	74	I	C2
Calle Pico Almanzor	1	49	II	B4
Calle Pico Almanzor	2	40	II	B4
Calle Pico de Ancares	2	2	II	B4
Calle Pico de Ancares	3	7	II	B4
Calle Pico del Moncayo	426	440	II	C2
Calle Pico del Moncayo	441	442	II	C2
Calle Pico del Mulhacén	1	27	II	B4
Calle Pico del Mulhacén	2	44	II	B4
Calle Pico del Naranco	1	29	II	C2
Calle Pico del Naranco	2	34	II	C2
Calle Picos de Europa			II	C2
Calle Picos de Europa	1	13	II	C2
Calle Picos de Europa	2	34	II	C2
Calle del Pilar	1	9	I	F3
Calle del Pilar	2	18	I	F3
Calle del Pino	2	2	II	D3
Calle del Pino	2	8	I	B1
Calle del Pino	3	3	II	D3
Calle del Pino	3	51	I	B1
Calle del Pino	8	8	II	E3
Calle del Pino	11	51	II	E3
Calle del Pino	12	12	I	B1
Calle del Pino	12	12	II	E3
Calle del Pino	18	18	I	B1
Calle del Pino	18	18	II	E3

Literal de Vía	Numeración		Mapa	Hojas
	Desde	Hasta		
Calle Pintor Murillo	2	12	I	F4
Calle Pintor Murillo	9	15	I	F4
Calle Pintor Murillo	16	30	I	F4
Calle Pintor Murillo	19	21	I	F4
Calle Pintor Rosales	2	4	I	F4
Calle Pintor Rosales	3	15	I	F4
Calle Pintor Rosales	8	28	I	F4
Calle Pintor Rosales	19	25	I	F4
Calle Pío Baroja	1	3	I	E4
Calle Piragua			I	F5
Calle Piragua	2	2	I	G5
Calle Piragua	4	44	I	F5
Calle Piragua	5	65	I	F5
Calle de la Plata	1	9	I	A2
Calle de la Plata	2	4	I	A2
Calle de la Plata	6	6	II	C4
Calle de la Plata	11	15	II	C4
Psaje de la Plata	1	1	II	C4
Psaje de la Plata	2	4	II	C4
Calle del Plomo	1	3	II	C4
Calle del Plomo	2	2	II	C4
Calle Plutón	1	7	I	E5
Calle Plutón	2	8	I	E5
Cmno Porcal	1	1	II	B5
Cmno Porcal	2	6	II	B5
Calle del Portal de Belén			II	C2
Calle del Portal de Belén	1	37	II	C2
Calle del Portal de Belén	2	24	II	C2
Calle del Portal de Belén	401	406	II	C2
Cmno de la Poveda			II	B3
Cmno de la Poveda	1	47	II	B3
Cmno de la Poveda	2	2	II	B3
Calle de la Poza			I	G4
Calle de la Poza	2	12	I	G4
Calle de la Poza	3	7	I	G4
Calle de la Poza	13	13	I	G4
Calle de la Poza	16	24	I	G4
Calle de la Poza	17	39	I	G4
Calle de la Poza	28	28	I	G4
Calle de la Poza	39	43	I	G4
Sbida de la Poza	1	15	I	G4
Sbida de la Poza	4	8	I	G4
Calle de Praga			I	D4
Calle de Praga	1	3	I	D4
Calle de Praga	1	3	II	F6

Literal de Vía	Numeración		Mapa	Hojas
	Desde	Hasta		
Calle de Praga	2	4	I	D4
Calle de Praga	2	4	II	F6
Calle Presidente Adolfo Suárez			I	E5
Calle Presidente Adolfo Suárez	1	3	I	E5
Calle Primavera	1	13	II	A4
Calle Primavera	2	12	II	A4
Calle Primavera	25	31	II	A3
Vreda Primera			II	C6
Vreda Primera	1	11	II	C6
Vreda Primera	2	6	II	C6
Calle Puente del Cura	2	4	I	F3
Cmno del Puente Viejo			II	D3
Cmno del Puente Viejo			I	B2
Cmno del Puente Viejo			II	E4
Cmno del Puente Viejo			II	C2
Cmno del Puente Viejo	1	1	II	F4
Cmno del Puente Viejo	1	1	I	C2
Cmno del Puente Viejo	1	1	I	C3
Cmno del Puente Viejo	1	11	II	E4
Cmno del Puente Viejo	2	4	I	C3
Cmno del Puente Viejo	3	13	I	B2
Cmno del Puente Viejo	4	10	II	F4
Cmno del Puente Viejo	4	10	I	C3
Cmno del Puente Viejo	15	15	II	E3
Cmno del Puente Viejo	16	28	I	C2
Cmno del Puente Viejo	16	36	II	E4
Cmno del Puente Viejo	17	23	I	B1
Cmno del Puente Viejo	17	25	II	D3
Cmno del Puente Viejo	30	40	I	B2
Cmno del Puente Viejo	33	79	II	C2
Cmno del Puente Viejo	42	42	II	E3
Cmno del Puente Viejo	44	52	I	B1
Cmno del Puente Viejo	52	52	II	D3
Cmno del Puente Viejo	62	82	II	C2
Trva de Puente Viejo	1	9	II	C2
Trva de Puente Viejo	2	8	II	C2
Calle Puerta del Campo	1	43	I	F3
Calle Puerta del Campo	2	8	I	F3
Calle Puerta del Campo	12	40	I	F3
Calle Puerta del Parque	1	3	II	G5
Calle Puerta del Parque	1	3	I	E3
Calle Puerta del Parque	2	4	II	G5
Calle Puerta del Parque	2	4	I	E3
Calle Puerto de Contreras	1	3	II	B2
Calle Puerto de Cotos	1	19	II	B2

Literal de Vía	Numeración		Mapa	Hojas
	Desde	Hasta		
Calle Puerto de Cotos	2	8	II	B2
Calle Puerto de la Morcuera	1	17	II	B2
Calle Puerto de la Morcuera	2	18	II	B2
Calle Puerto de Navacerrada			II	B2
Calle Puerto de Navacerrada	1	1	II	B2
Calle Puerto de Navacerrada	10	40	II	B2
Calle Puerto de Pajares	1	11	II	B2
Calle Puerto de Pajares	2	16	II	B2
Calle Puerto de Somosierra	1	17	II	B2
Calle Puerto de Somosierra	2	18	II	B2
Calle Puerto del Escudo			II	B2
Calle Puerto del Escudo	1	17	II	B2
Calle Puerto del Escudo	2	12	II	B2
Calle Puerto del Escudo	49	63	II	C2
Plaza Puerto Rico	1	1	II	F4
Plaza Puerto Rico	1	1	I	D2
Plaza Puerto Rico	2	2	II	F4
Calle Quevedo	2	10	I	F4
Calle Quevedo	13	17	I	F4
Calle Quevedo	16	26	I	F4
Calle Rafael Alberti	1	35	II	G6
Calle Rafael Alberti	1	35	I	E4
Calle Rafael Alberti	4	22	II	G6
Calle Rafael Alberti	4	22	I	E4
Calle Real			I	H4
Calle Real	1	1	I	F4
Calle Real	2	36	I	F4
Calle Real	5	21	I	F4
Calle Real	33	75	I	G4
Calle Real	52	74	I	G4
Calle Real	79	79	I	G4
Calle Real	80	80	I	G4
Calle Real	80	88	I	G4
Calle Real	83	113	I	G4
Calle Real	88	100	I	G4
Calle Real	108	108	I	G4
Calle Real	114	120	I	H4
Avda República Argentina	1	41	I	D2
Avda República Argentina	2	6	I	D2
Avda República Argentina	8	18	II	F3
Avda República Argentina	12	18	I	C1
Avda República Argentina	43	71	II	F3
Avda República Argentina	67	71	I	C1
Plaza República Dominicana	1	1	II	F3
Plaza República Dominicana	2	2	I	D1

Literal de Vía	Numeración		Mapa	Hojas
	Desde	Hasta		
Plaza República Dominicana	2	2	II	F3
Calle Residencial las Viñas	1	2	I	E3
Calle Reyes Magos			II	C3
Calle Reyes Magos	1	13	II	C3
Calle Río Alberche	1	1	II	F5
Calle Río Alberche	2	12	I	C4
Calle Río Alberche	3	7	I	C4
Calle Río Duero	1	17	II	E5
Calle Río Duero	2	18	II	E5
Calle Río Ebro	1	3	I	B4
Calle Río Ebro	2	12	I	B3
Calle Río Ebro	2	24	II	E5
Calle Río Ebro	26	32	I	B4
Calle Río Guadalquivir	2	18	II	E6
Calle Río Henares	1	11	II	E5
Calle Río Henares	1	11	I	C3
Calle Río Henares	2	6	II	E5
Calle Río Henares	2	6	I	C3
Calle Río Jarama	1	5	I	G4
Calle Río Jarama	2	8	I	G4
Calle Río Manzanares	1	3	I	C4
Calle Río Manzanares	2	4	I	C4
Calle Río Manzanares	36	40	I	C3
Calle Río Manzanares	36	40	II	E5
Calle Río Tajo	1	17	I	B4
Calle Río Tajo	2	18	I	B4
Calle Roble	1	5	II	E2
Calle Roble	2	14	II	E2
Avda de Roma			I	D4
Avda de Roma			II	F6
Avda de Roma	5	7	II	F6
Avda de Roma	5	7	I	D4
Avda de Roma	6	8	II	F6
Avda de Roma	6	8	I	D4
Urb el Romeral			I	H4
Urb el Romeral	1	13	I	H4
Urb el Romeral	14	23	I	H4
Calle Romero	2	4	I	G4
Calle Romero	3	7	I	G4
Calle Rosa Chacel			I	D1
Calle Rosa Chacel	1	2	II	F2
Calle Rosa Chacel	3	4	II	F2
Calle Rosa Chacel	5	6	I	D1
Calle Rosa Chacel	5	6	II	F2
Calle Rosa Chacel	7	8	I	D1

Literal de Vía	Numeración		Mapa	Hojas
	Desde	Hasta		
Calle Rosa Chacel	7	8	II	F2
Calle Rosa Luxemburgo			I	E3
Calle Rosa Luxemburgo	1	27	I	E3
Calle Rosa Luxemburgo	2	38	I	E3
Calle del Rosal	1	13	I	E4
Calle del Rosal	2	4	I	E4
Calle del Rosal	8	8	I	E4
Calle del Rosal	12	20	I	E4
Calle Rosales	1	1	I	E1
Calle Rosales	1	1	II	G2
Calle Rosales	1	5	II	G2
Calle Rosales	2	2	II	G2
Calle Rosales	2	2	I	E1
Calle Rosales	6	8	II	G2
Calle Ruiseñor	1	7	II	F3
Calle Ruiseñor	1	7	I	D1
Calle Ruiseñor	2	10	I	D1
Calle Ruiseñor	2	10	II	F3
Calle Salamanca	1	27	II	D3
Calle Salamanca	2	16	II	D3
Calle Salsipuedes	2	4	I	F4
Calle Salsipuedes	3	3	I	F4
Calle San Idefonso	1	17	I	D3
Calle San Idefonso	1	17	II	F5
Calle de San José	1	9	I	F4
Calle de San José	4	18	I	F4
Calle de San José	9	11	I	F4
Calle de San José	17	19	I	F4
Calle de San José	22	34	I	F4
Calle de San José	27	35	I	E4
Calle de San José	46	52	I	E4
Trva de San José			I	F4
Trva de San José	4	12	I	F4
Trva de San José	5	11	I	F4
Trva de San José	15	23	I	F4
Calle San Juan de la Cruz			I	F3
Calle San Juan de la Cruz	1	5	I	F3
Calle San Juan	1	53	I	F4
Calle San Juan	4	46	I	F4
Cmno San Martín de la Vega			I	A4
Cmno San Martín de la Vega			I	C3
Cmno San Martín de la Vega			II	D6
Cmno San Martín de la Vega			I	B3
Cmno San Martín de la Vega			II	F5
Cmno San Martín de la Vega			II	E5

Literal de Vía	Numeración		Mapa	Hojas
	Desde	Hasta		
Cmno San Martín de la Vega	1	11	II	F5
Cmno San Martín de la Vega	2	6	II	F5
Cmno San Martín de la Vega	8	12	I	C3
Cmno San Martín de la Vega	10	20	II	E5
Cmno San Martín de la Vega	13	17	I	C3
Cmno San Martín de la Vega	18	20	I	B3
Cmno San Martín de la Vega	19	37	II	E5
Cmno San Martín de la Vega	22	22	II	D6
Cmno San Martín de la Vega	22	22	I	A4
Cmno San Martín de la Vega	23	51	I	B3
Cmno San Martín de la Vega	53	53	II	D5
Cmno San Martín de la Vega	75	81	II	D6
Cmno San Martín de la Vega	75	81	I	A4
Cllon San Pedro y San Pablo			I	F4
Cllon San Pedro y San Pablo	1	3	I	F4
Cllon San Pedro y San Pablo	4	4	I	F4
Calle San Roque			I	G4
Calle San Roque	1	11	I	G4
Calle San Roque	2	12	I	G4
Calle de San Sebastián			II	F4
Calle de San Sebastián			I	D2
Calle de San Sebastián	4	6	II	F4
Calle de San Sebastián	4	6	I	D2
Calle de San Sebastián	11	29	I	D2
Calle de San Sebastián	11	29	II	F4
Calle Sancho Panza	1	7	I	F4
Calle Sancho Panza	4	6	I	F4
Calle Santa Ana	1	19	I	E3
Calle Santa Ana	1	19	II	G5
Calle Santa Ana	2	20	II	G5
Calle Santa Ana	2	20	I	E3
Calle Santa Clara	1	15	I	F4
Calle Santa Clara	2	14	I	F4
Calle Santa Elía	1	5	II	G3
Calle Santa Elía	1	15	I	D1
Calle Santa Elía	2	4	I	D1
Calle Santa Elía	8	16	I	D1
Calle Santa Teresa	1	3	I	F3
Calle Santa Teresa	2	8	I	F3
Calle Santander			II	F4
Calle Santander	2	6	II	F4
Calle Santander	3	3	II	F4
Calle Santiago Apóstol			I	F4
Calle Santiago Apóstol	4	14	I	F4
Calle Santiago Apóstol	15	35	I	F4

Literal de Vía	Numeración		Mapa	Hojas
	Desde	Hasta		
Calle Santiago Apóstol	22	48	I	F4
Calle Santiago Apóstol	41	43	I	F4
Calle Santiago Apóstol	47	49	I	F4
Calle Santo Tomás	3	5	I	F4
Calle Santo Tomás	4	8	I	F4
Cmno de los Santos			II	F2
Cmno de los Santos			II	G2
Cmno de los Santos	2	12	II	G2
Cmno de los Santos	3	11	II	G2
Cmno de los Santos	17	17	II	G2
Cmno de los Santos	19	29	II	F2
Cmno de los Santos	20	20	II	F2
Cmno de los Santos	21	23	II	F2
Cmno de los Santos	31	31	II	F2
Calle Saturno	1	27	I	F5
Calle Saturno	2	18	I	F5
Calle Segovia	1	11	I	C2
Calle Segovia	2	16	II	F4
Calle Segovia	2	64	I	C2
Calle Segovia	11	11	II	E4
Calle Segovia	34	64	II	E4
Calle del Sepulcro			I	G3
Calle del Sepulcro	5	7	I	G3
Calle del Sepulcro	8	8	I	G3
Cmno del Sepulcro			I	G3
Cmno del Sepulcro	10	10	I	G3
Calle de la Serranía de Cuenca			II	B4
Calle de la Serranía de Cuenca	1	1	II	B4
Calle de la Serranía de Cuenca	4	14	II	B4
Calle Sevilla	1	7	I	C3
Calle Sevilla	2	12	I	C3
Calle Sierra Carbonera			II	C4
Calle Sierra Carbonera	1	11	II	C4
Calle Sierra Carbonera	8	36	II	C4
Calle Sierra de Albarracín			II	B5
Calle Sierra de Albarracín	1	3	II	C4
Calle Sierra de Albarracín	24	30	II	B5
Calle Sierra de Albarracín	33	35	II	B5
Calle Sierra de Albarracín	61	67	II	B5
Calle Sierra de Alcaraz	1	7	II	C4
Calle Sierra de Alcaraz	2	6	II	C4
Calle Sierra de Alcaraz	9	13	II	C5
Calle Sierra de Alcaraz	10	22	II	C5
Calle Sierra de Algodonales	1	45	II	C5
Calle Sierra de Algodonales	2	46	II	C5

Literal de Vía	Numeración		Mapa	Hojas
	Desde	Hasta		
Calle Sierra de Almirajara	1	3	II	C4
Calle Sierra de Almirajara	2	4	II	C4
Calle Sierra de Gata	1	3	II	C4
Calle Sierra de Gata	2	4	II	C4
Trva Sierra de Gata	1	17	II	C4
Trva Sierra de Gata	2	20	II	C4
Calle Sierra de Gredos	1	5	II	B4
Calle Sierra de Gredos	2	30	II	B4
Calle Sierra de Guadarrama	1	47	II	C4
Calle Sierra de Guadarrama	2	44	II	C4
Calle Sierra de la Estrella	1	5	II	B4
Calle Sierra de la Estrella	2	10	II	B4
Calle Sierra de las Alpujarras	3	31	II	B5
Calle Sierra de las Alpujarras	4	32	II	B5
Calle Sierra Morena	1	23	II	C2
Calle Sierra Morena	2	50	II	C2
Calle Sierra Morena	551	560	II	C2
Calle Siete Picos	411	416	II	C2
Calle Siete Picos	417	422	II	C2
Calle Siete Picos	521	532	II	C2
Calle Siete Vientos			I	E4
Calle Siete Vientos			II	G6
Calle Siete Vientos	3	21	I	F4
Calle Siete Vientos	4	22	I	F4
Calle Siete Vientos	29	39	I	E4
Calle Siete Vientos	32	50	I	E4
Calle Siete Vientos	39	49	I	E4
Calle Siete Vientos	50	62	I	E4
Calle Siete Vientos	52	62	II	G6
Calle Siete Vientos	53	127	II	G6
Calle Siete Vientos	53	127	I	E4
Calle Siete Vientos	66	72	II	G6
Calle Siete Vientos	66	72	I	E4
Calle Silos	1	51	I	F4
Calle Silos	2	34	I	F4
Calle Sodio	1	3	II	D6
Calle Solanilla			I	G4
Calle Solanilla	1	5	I	F4
Calle Solanilla	2	2	I	F4
Calle Solanilla	10	12	I	F4
Calle Solanilla	15	15	I	G4
Calle Solanilla	20	22	I	G4
Calle Solanilla	21	37	I	G4
Plaza de la Solanilla	11	14	I	F4
Calle de la Solidaridad	1	3	II	G4

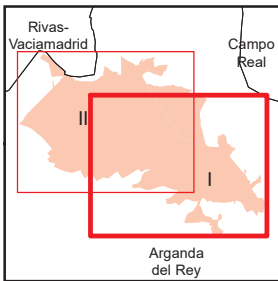
Literal de Vía	Numeración		Mapa	Hojas
	Desde	Hasta		
Calle de la Solidaridad	1	3	I	E2
Calle de la Solidaridad	2	6	I	E2
Calle de la Solidaridad	2	6	II	G4
Ronda del Sur			II	G6
Ronda del Sur	43	43	II	G6
Calle Tenerife	1	1	II	B3
Calle Tenerife	2	6	II	B3
Calle Tenerife	20	28	II	C3
Calle de las Tiendas	1	13	I	F4
Calle de las Tiendas	2	14	I	F4
Calle Tirso de Molina	1	7	I	F4
Calle Tirso de Molina	2	12	I	F4
Calle Tirso de Molina	11	13	I	F4
Calle Toledo	1	1	II	E4
Calle Toledo	2	18	II	E4
Avda de la Tolerancia			I	E2
Avda de la Tolerancia			II	G4
Avda de la Tolerancia	3	17	II	G4
Avda de la Tolerancia	3	29	I	E2
Avda de la Tolerancia	4	8	II	G4
Avda de la Tolerancia	4	16	I	E2
Calle Tomás Edison	1	3	II	D2
Calle Trainera			I	F5
Calle Trainera	1	11	I	F5
Calle Trainera	2	18	I	F5
Calle Tren de Arganda			I	E3
Calle Tren de Arganda			II	G5
Calle Tren de Arganda	26	26	I	E3
Calle Tren de Arganda	26	26	II	G5
Calle Tulipán			I	E4
Calle Tulipán	1	21	I	E4
Calle Tulipán	4	14	I	E4
Calle Tungsteno			II	C5
Calle Tungsteno	1	3	II	C5
Calle Tungsteno	2	2	II	C5
Calle Tungsteno	6	18	II	C5
Calle Tungsteno	7	21	II	C5
Calle Uranio	1	33	II	C5
Calle Uranio	2	4	II	C5
Calle Uruguay	1	33	II	F3
Calle Uruguay	2	34	II	F3
Calle Uruguay	22	34	I	C1
Calle Uruguay	25	33	I	C1
Calle Utopía			II	G3
Calle Utopía			I	E2

Literal de Vía	Numeración		Mapa	Hojas
	Desde	Hasta		
Calle Utopía	1	3	II	G3
Calle Utopía	1	3	I	E2
Calle Utopía	2	4	II	G3
Avda de Valdearganda			II	G4
Avda de Valdearganda	2	8	II	G4
Avda de Valdearganda	25	25	II	E2
Cmno de Valdecabañas	6	14	II	B5
Cmno de Valdecabañas	13	13	II	C5
Cmno de Valdecabañas	15	27	II	B5
Cmno de Valdecabañas	20	24	II	B4
Cmno de Valdecabañas	29	29	II	B4
Cmno de Valdecabañas	31	33	II	A4
Cmno de Valdecabañas	36	56	II	A4
Calle Valdemaría			I	F5
Calle Valdemaría			I	G5
Calle Valdemaría	1	29	I	F5
Calle Valdemaría	2	22	I	F5
Calle Valdemaría	24	24	I	G5
Calle Valdeparazuelos	1	7	I	F3
Calle Valdeparazuelos	2	4	I	F3
Cmno Valdocarros	1	15	II	E1
Cmno Valdocarros	2	16	II	E1
Calle Valladolid	1	1	II	E4
Calle Valladolid	1	1	I	B2
Calle Valle Inclán	23	23	I	F4
Calle Valle Inclán	30	74	I	F4
Cmno del Valle	2	6	II	E5
Cmno del Valle	8	10	I	B4
Cmno del Valle	10	22	I	B4
Cmno del Valle	10	22	II	E6
Cmno del Valle	11	17	II	E5
Cmno del Valle	11	17	I	B3
Cmno del Valle	19	41	I	B4
Cmno del Valle	21	41	II	E6
Calle de Varsovia			II	G6
Calle de Varsovia			I	D4
Calle de Varsovia	1	1	II	G6
Calle de Varsovia	1	1	I	D4
Calle de Varsovia	2	2	I	D4
Calle de Varsovia	2	2	II	G6
Avda de la Vega			II	G2
Avda de la Vega	1	23	I	D1
Avda de la Vega	2	24	I	D1
Avda de la Vega	25	35	II	G2
Avda de la Vega	26	34	II	G2

Literal de Vía	Numeración		Mapa	Hojas
	Desde	Hasta		
Avda de la Vega	39	45	II	G2
Calle Velázquez	2	2	I	F4
Calle Velázquez	3	13	I	F4
Calle Velázquez	14	16	I	F4
Calle Velázquez	21	21	I	G4
Calle Velázquez	24	34	I	G4
Calle Velázquez	25	27	I	G4
Calle Velázquez	31	31	I	G4
Calle del Velero	1	13	I	G5
Calle del Velero	4	16	I	G5
Calle Vencejo	1	3	II	F2
Calle Venezuela	1	17	I	D2
Calle Venezuela	1	65	II	F4
Calle Venezuela	2	48	II	F4
Calle Venezuela	26	48	I	C2
Calle Venezuela	43	65	I	C2
Col Ventorro Solera	1	7	II	C2
Calle Venus	1	7	I	F5
Calle Venus	2	10	I	F5
Calle Veracruz	1	3	I	F4
Calle Veracruz	2	2	I	F4
Calle Vereda del Melero	1	7	II	G5
Calle Vicente Aleixandre	1	5	II	G6
Calle Vicente Aleixandre	1	5	I	E4
Calle Vicente Aleixandre	2	8	II	G6
Calle Vicente Aleixandre	2	8	I	E4
Calle Villa Carlos Fonseca	1	27	I	E4
Calle Villa Carlos Fonseca	2	48	I	E4
Avda de los Villares			I	D1
Avda de los Villares			II	G3
Avda de los Villares			II	F2
Avda de los Villares	1	7	II	G3
Avda de los Villares	1	9	I	D1
Avda de los Villares	2	10	II	G3
Avda de los Villares	2	24	I	D1
Avda de los Villares	11	25	II	F2
Avda de los Villares	16	16	II	F3
Avda de los Villares	26	38	II	F2
Avda de los Villares	42	54	II	F2
Calle de los Vinateros	2	2	II	G5
Calle de las Viñas	1	3	I	E3
Calle de las Viñas	2	8	I	E3
Calle Violeta	1	7	II	G2
Calle Violeta	2	6	II	G2
Calle Virgen de Fátima	1	23	I	E3

Literal de Vía	Numeración		Mapa	Hojas
	Desde	Hasta		
Calle Virgen de Fátima	2	24	I	E3
Calle Virgen de Guadalupe			I	E3
Calle Virgen de Guadalupe	1	7	I	E3
Calle Virgen de Guadalupe	1	7	II	G5
Calle Virgen de Guadalupe	2	14	I	E3
Calle Virgen de Guadalupe	2	14	II	G5
Calle Virgen de las Mercedes			I	E3
Calle Virgen de las Mercedes			II	G5
Calle Virgen de las Mercedes	1	1	I	E3
Calle Virgen de las Mercedes	1	1	II	G5
Calle Virgen de las Mercedes	2	8	I	E3
Calle Virgen de las Mercedes	2	8	II	G5
Calle Virgen de los Remedios	1	19	I	E3
Calle Virgen de los Remedios	1	19	II	G5
Calle Virgen de los Remedios	2	24	II	G5
Calle Virgen de los Remedios	2	24	I	E3
Calle Virgen de los Reyes	1	7	II	G5
Calle Virgen de los Reyes	1	7	I	E3
Calle Virgen de los Reyes	2	8	II	G5
Calle Virgen de los Reyes	2	8	I	E3
Calle Virgen de Valtierra	1	1	I	G4
Calle Virgen de Valtierra	2	18	I	G4
Calle Virgen del Carmen	1	3	II	G5
Calle Virgen del Carmen	1	3	I	E3
Calle Virgen del Carmen	2	6	II	G5
Calle Virgen del Carmen	2	6	I	E3
Calle Virgen del Castillo	1	1	I	F3
Calle Virgen del Castillo	7	9	I	F3
Calle Virgen del Pilar			I	E3
Calle Virgen del Pilar			II	G5
Calle Virgen del Pilar	1	1	II	G5
Calle Virgen del Pilar	1	1	I	E3
Calle Virgen del Pilar	2	16	I	E3
Calle Virgen del Pilar	5	9	II	G5
Calle Virgen del Pilar	6	16	II	G5
Calle Virgen del Rosario	1	15	II	G5
Calle Virgen del Rosario	1	15	I	E3
Calle Virgen del Rosario	2	16	II	G5
Calle Virgen del Rosario	2	16	I	E3
Finca Visán	1	1	II	E1
Vreda de las Yeguas			II	D2
Vreda de las Yeguas	1	23	II	E2
Vreda de las Yeguas	2	28	II	E2
Vreda de las Yeguas	47	53	II	D2
Calle del Yeso	1	5	I	C3

Literal de Vía	Numeración		Mapa	Hojas
	Desde	Hasta		
Calle del Yeso	1	5	II	F5
Calle del Yeso	2	8	II	F5
Calle del Yeso	2	8	I	C3
Calle Zaragoza			II	F4
Calle Zaragoza	1	9	I	C2
Calle Zaragoza	1	9	II	F4
Calle Zaragoza	2	12	II	F4
Calle Zaragoza	2	12	I	C2
Calle Zarza	2	14	I	G4
Calle Zarza	3	45	I	G4
Calle Zurbarán	2	8	I	F4



A1	B1	C1	D1	E1	F1	G1	H1
A2	B2	C2	D2	E2	F2	G2	H2
A3	B3	C3	D3	E3	F3	G3	H3
A4	B4	C4	D4	E4	F4	G4	H4
A5	B5	C5	D5	E5	F5	G5	H5
A6	B6	C6	D6	E6	F6	G6	H6

Arganda del Rey

Leyenda

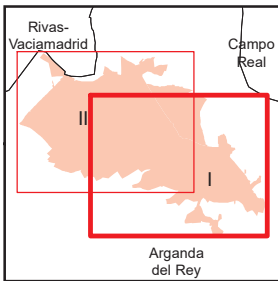
- Meco: perímetro y nombre de núcleo de población
- 01-002: límite municipal; sección censal
- A-6, M-608: autopistas y autovías; carreteras principales
- M-604, M-618: carreteras secundarias; otras carreteras
- Sanidad; ayuntamiento; estación cercanías
- Línea de ferrocarril; línea de metro ligero
- Boca de metro; estación metro ligero
- Paseillos; número de portal
- Calle: calles; parroquias



Dirección General de Economía
CONSEJERÍA DE ECONOMÍA,
HACIENDA Y EMPLEO



Mapa I - A1



A1	B1	C1	D1	E1	F1	G1	H1
A2	B2	C2	D2	E2	F2	G2	H2
A3	B3	C3	D3	E3	F3	G3	H3
A4	B4	C4	D4	E4	F4	G4	H4
A5	B5	C5	D5	E5	F5	G5	H5
A6	B6	C6	D6	E6	F6	G6	H6

Arganda del Rey

Leyenda

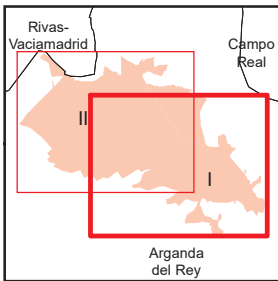
- Meco: perímetro y nombre de núcleo de población
- 01-002: límite municipal; sección censal
- A-6, M-608: autopistas y autovías; carreteras principales
- M-604, M-618: carreteras secundarias; otras carreteras
- Sanidad; ayuntamiento; estación cercanías
- Línea de ferrocarril; línea de metro ligero
- Boca de metro; estación metro ligero
- Paseillos; número de portal
- Calle: calles; parroquias



Dirección General de Economía
CONSEJERÍA DE ECONOMÍA,
HACIENDA Y EMPLEO



Mapa I - B1



A1	B1	C1	D1	E1	F1	G1	H1
A2	B2	C2	D2	E2	F2	G2	H2
A3	B3	C3	D3	E3	F3	G3	H3
A4	B4	C4	D4	E4	F4	G4	H4
A5	B5	C5	D5	E5	F5	G5	H5
A6	B6	C6	D6	E6	F6	G6	H6

Arganda del Rey

Leyenda

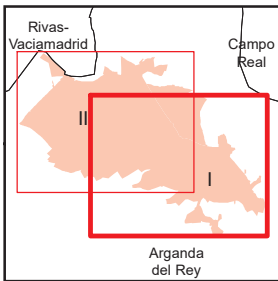
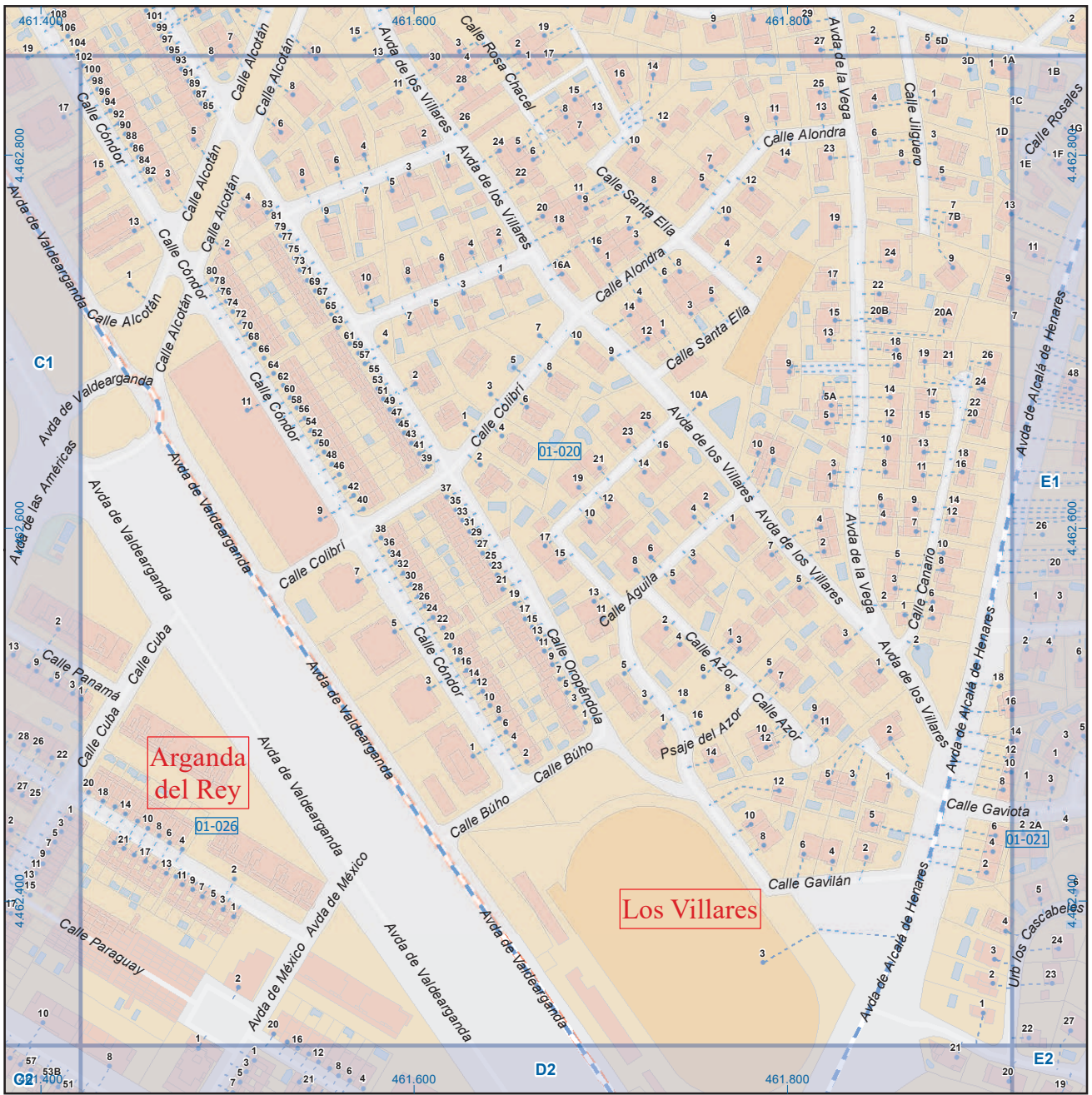
- Meco: perímetro y nombre de núcleo de población
- 01-002: límite municipal; sección censal
- A-6, M-608: autopistas y autovías; carreteras principales
- M-604, M-618: carreteras secundarias; otras carreteras
- Sanidad; ayuntamiento; estación cercanías
- Línea de ferrocarril; línea de metro ligero
- Boca de metro; estación metro ligero
- Paseillos; número de portal
- Calle
- Calles; parroquias



Dirección General de Economía
CONSEJERÍA DE ECONOMÍA,
HACIENDA Y EMPLEO



Mapa I - C1



A1	B1	C1	D1	E1	F1	G1	H1
A2	B2	C2	D2	E2	F2	G2	H2
A3	B3	C3	D3	E3	F3	G3	H3
A4	B4	C4	D4	E4	F4	G4	H4
A5	B5	C5	D5	E5	F5	G5	H5
A6	B6	C6	D6	E6	F6	G6	H6

Arganda del Rey

Leyenda

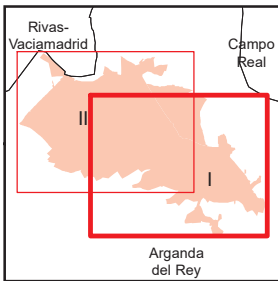
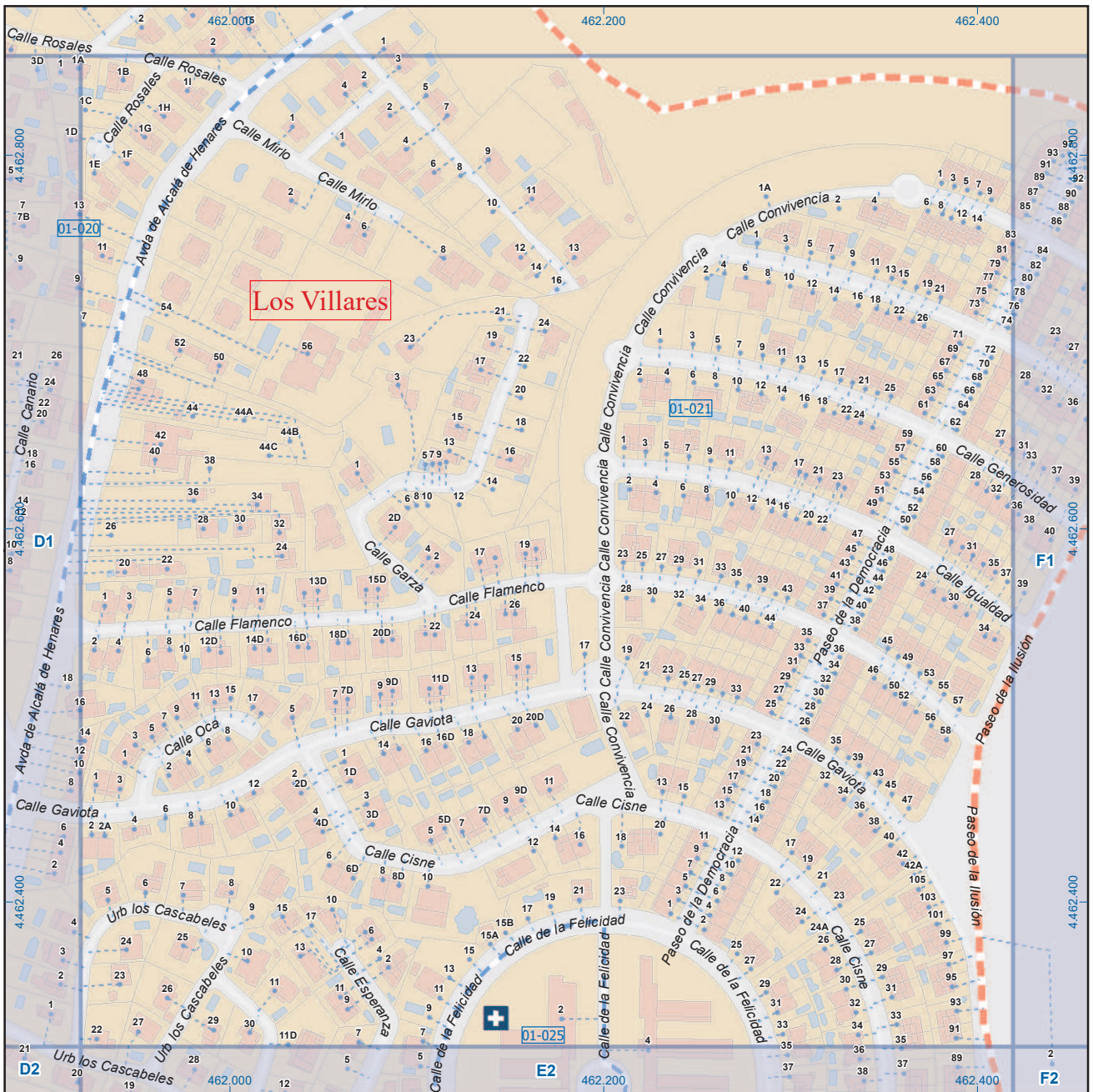
- Meco perimetro y nombre de núcleo de población
- 01-002 límite municipal; sección censal
- A-6 M-608 autopistas y autovías; carreteras principales
- M-604 M-618 carreteras secundarias; otras carreteras
- Sanidad; ayuntamiento; estación cercanías
- Línea de ferrocarril; línea de metro ligero
- Boca de metro; estación metro ligero
- Paseillos; número de portal
- Calle calles; parroquias



Dirección General de Economía
CONSEJERÍA DE ECONOMÍA,
HACIENDA Y EMPLEO



Mapa I - D1



A1	B1	C1	D1	E1	F1	G1	H1
A2	B2	C2	D2	E2	F2	G2	H2
A3	B3	C3	D3	E3	F3	G3	H3
A4	B4	C4	D4	E4	F4	G4	H4
A5	B5	C5	D5	E5	F5	G5	H5
A6	B6	C6	D6	E6	F6	G6	H6

Arganda del Rey

Leyenda

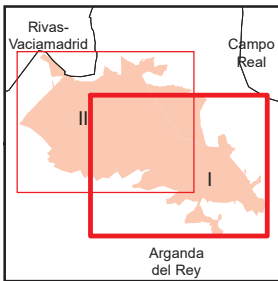
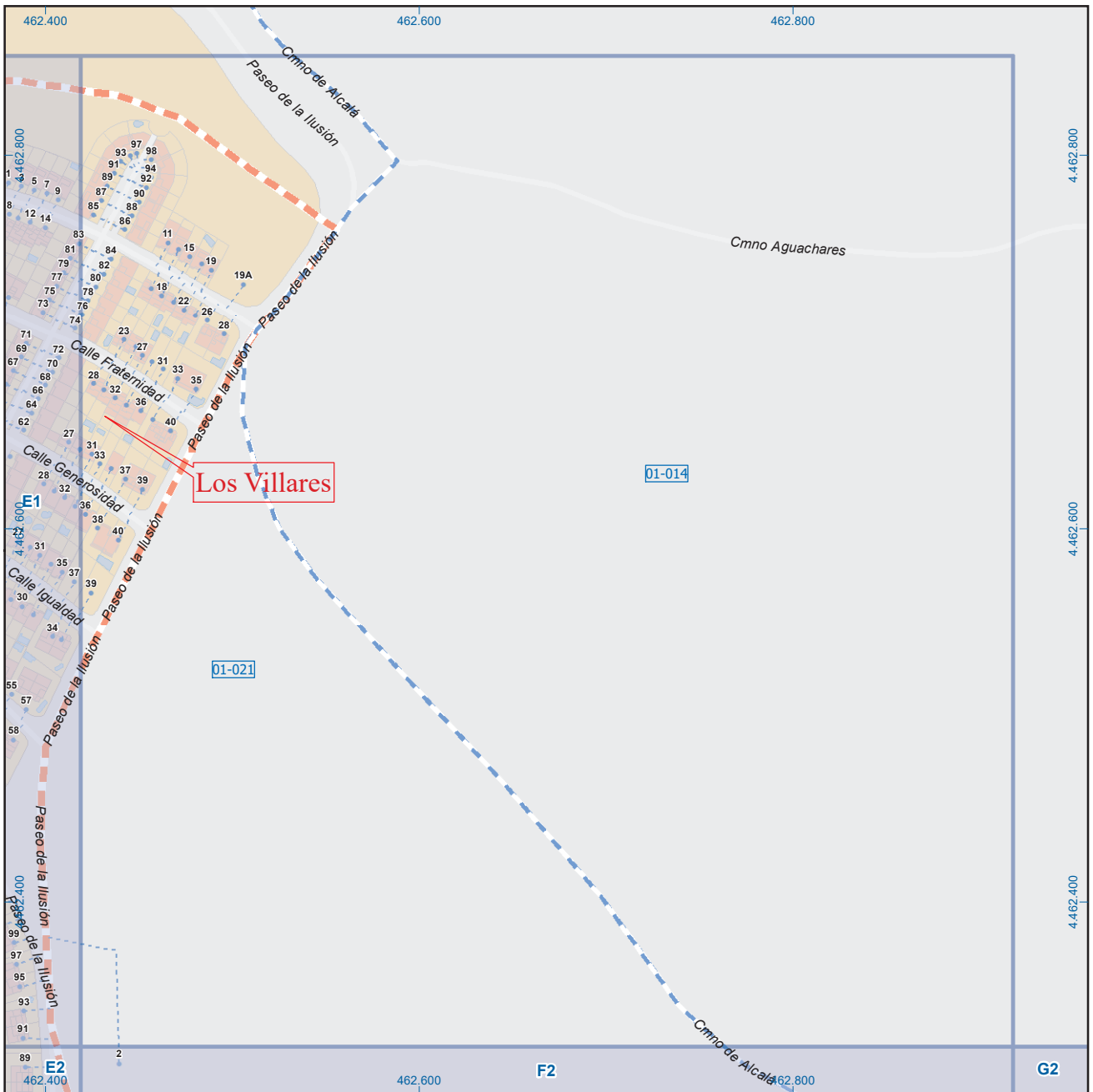
- Meco
- límite municipal; sección censal
- autopistas y autovías; carreteras principales
- carreteras secundarias; otras carreteras
- sanidad; ayuntamiento; estación cercanías
- línea de ferrocarril; línea de metro ligero
- boca de metro; estación metro ligero
- paseillos; número de portal
- Calle
- calles; parroquias



Dirección General de Economía
CONSEJERÍA DE ECONOMÍA,
HACIENDA Y EMPLEO



Mapa I - E1

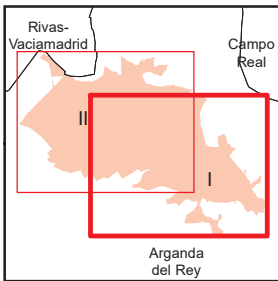
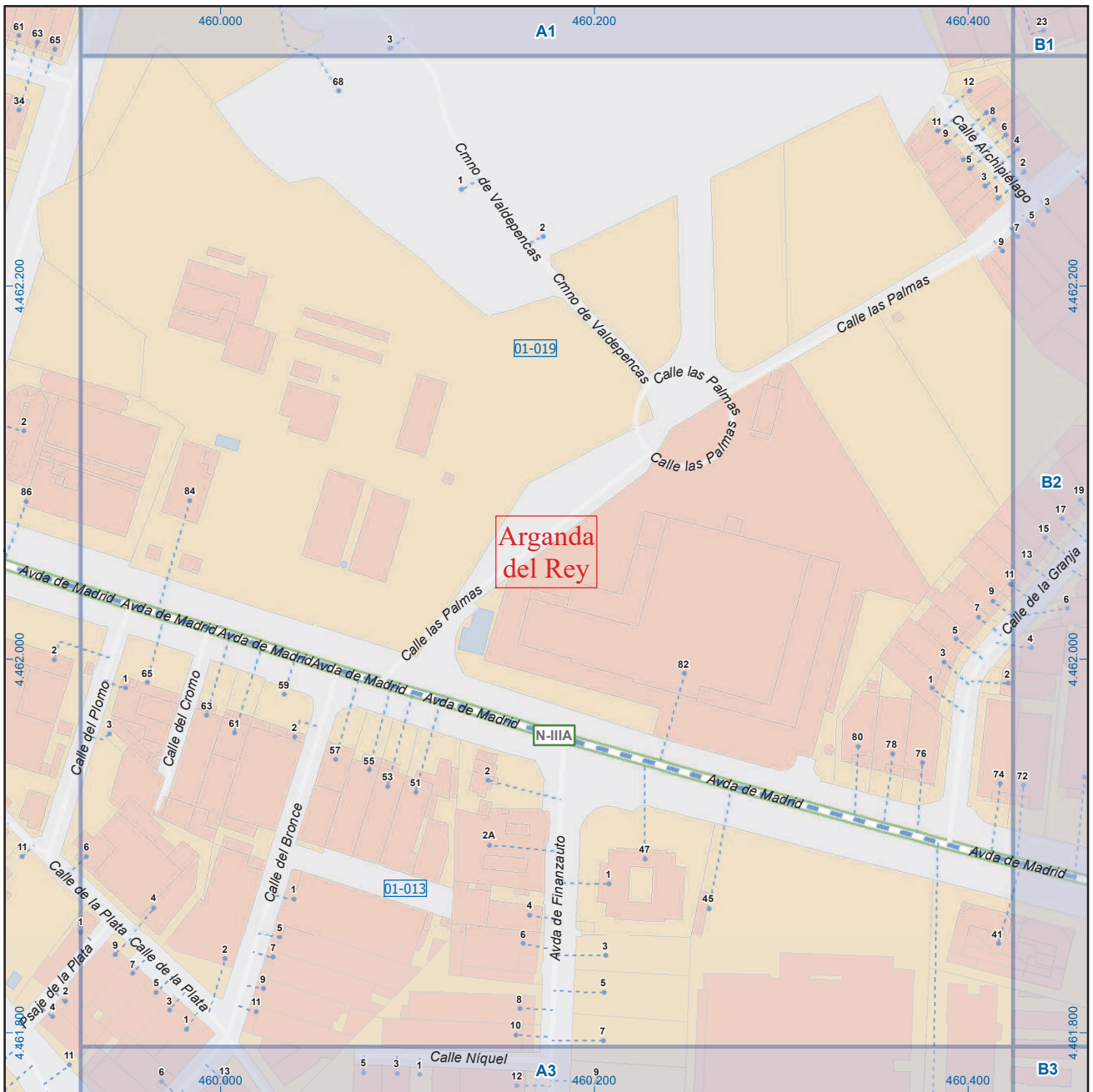


A1	B1	C1	D1	E1	F1	G1	H1
A2	B2	C2	D2	E2	F2	G2	H2
A3	B3	C3	D3	E3	F3	G3	H3
A4	B4	C4	D4	E4	F4	G4	H4
A5	B5	C5	D5	E5	F5	G5	H5
A6	B6	C6	D6	E6	F6	G6	H6

Arganda del Rey

Leyenda

	Meco	perímetro y nombre de núcleo de población
	01-002	límite municipal; sección censal
	A-6	autopistas y autovías; carreteras principales
	M-604	carreteras secundarias; otras carreteras
		sanidad; ayuntamiento; estación cercanías
		línea de ferrocarril; línea de metro ligero
		boca de metro; estación metro ligero
	1	paseillos; número de portal
	Calle	calles; parroquias

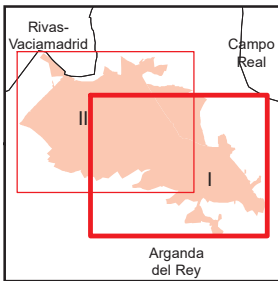
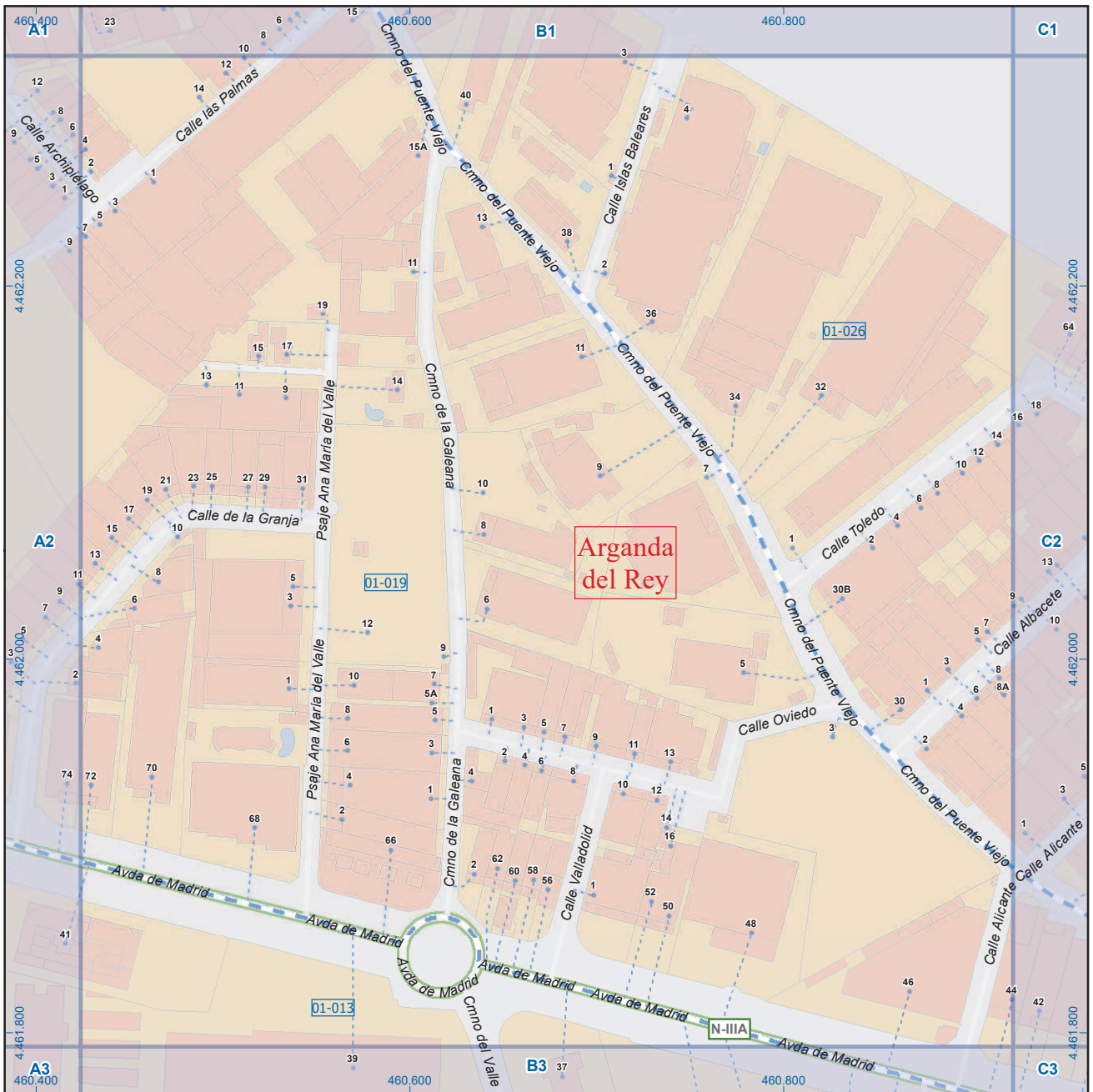


A1	B1	C1	D1	E1	F1	G1	H1
A2	B2	C2	D2	E2	F2	G2	H2
A3	B3	C3	D3	E3	F3	G3	H3
A4	B4	C4	D4	E4	F4	G4	H4
A5	B5	C5	D5	E5	F5	G5	H5
A6	B6	C6	D6	E6	F6	G6	H6

Arganda del Rey

Leyenda

	Meco	perímetro y nombre de núcleo de población
	01-002	límite municipal; sección censal
	A-6	autopistas y autovías; carreteras principales
	M-604	carreteras secundarias; otras carreteras
		sanidad; ayuntamiento; estación cercanías
		línea de ferrocarril; línea de metro ligero
		boca de metro; estación metro ligero
	1	paseillos; número de portal
	Calle	calles; parroquias



A1	B1	C1	D1	E1	F1	G1	H1
A2	B2	C2	D2	E2	F2	G2	H2
A3	B3	C3	D3	E3	F3	G3	H3
A4	B4	C4	D4	E4	F4	G4	H4
A5	B5	C5	D5	E5	F5	G5	H5
A6	B6	C6	D6	E6	F6	G6	H6

Arganda del Rey

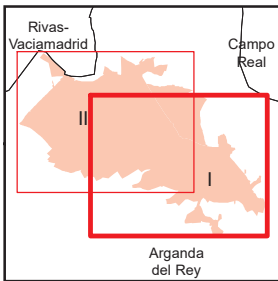
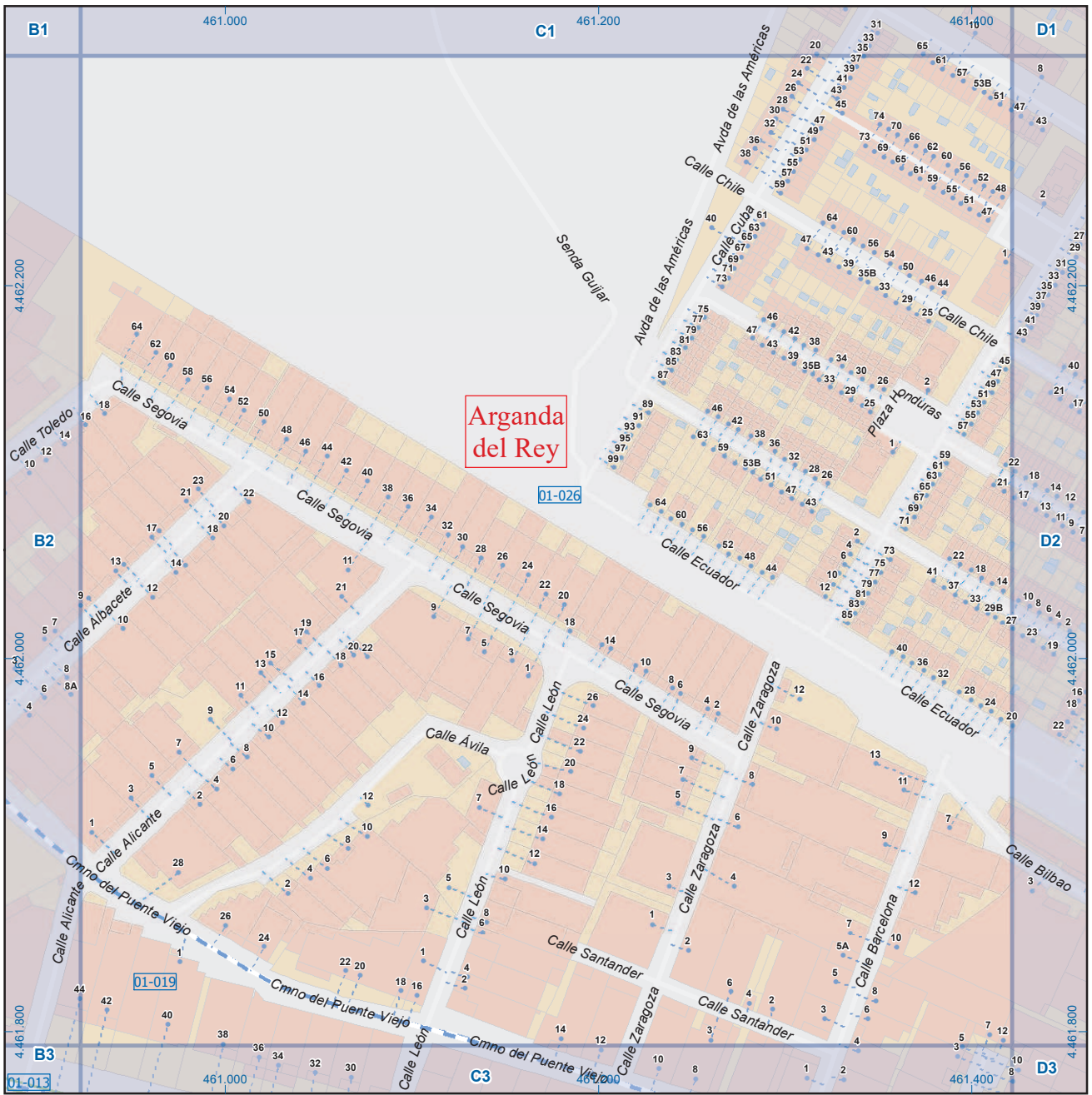
Leyenda

- Meco: perímetro y nombre de núcleo de población
- 01-002: límite municipal; sección censal
- A-6: autopistas y autovías; carreteras principales
- M-608: carreteras secundarias; otras carreteras
- M-604: sanidad; ayuntamiento; estación cercanías
- Línea de ferrocarril; línea de metro ligero
- M-L: boca de metro; estación metro ligero
- Paseillos; número de portal
- Calle: calles; parroquias


 Dirección General de Economía
 CONSEJERÍA DE ECONOMÍA,
 HACIENDA Y EMPLEO



Mapa I - B2



A1	B1	C1	D1	E1	F1	G1	H1
A2	B2	C2	D2	E2	F2	G2	H2
A3	B3	C3	D3	E3	F3	G3	H3
A4	B4	C4	D4	E4	F4	G4	H4
A5	B5	C5	D5	E5	F5	G5	H5
A6	B6	C6	D6	E6	F6	G6	H6

Arganda del Rey

Leyenda

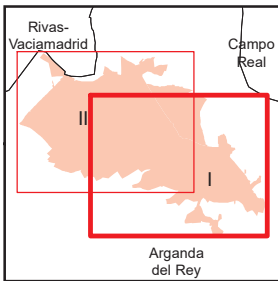
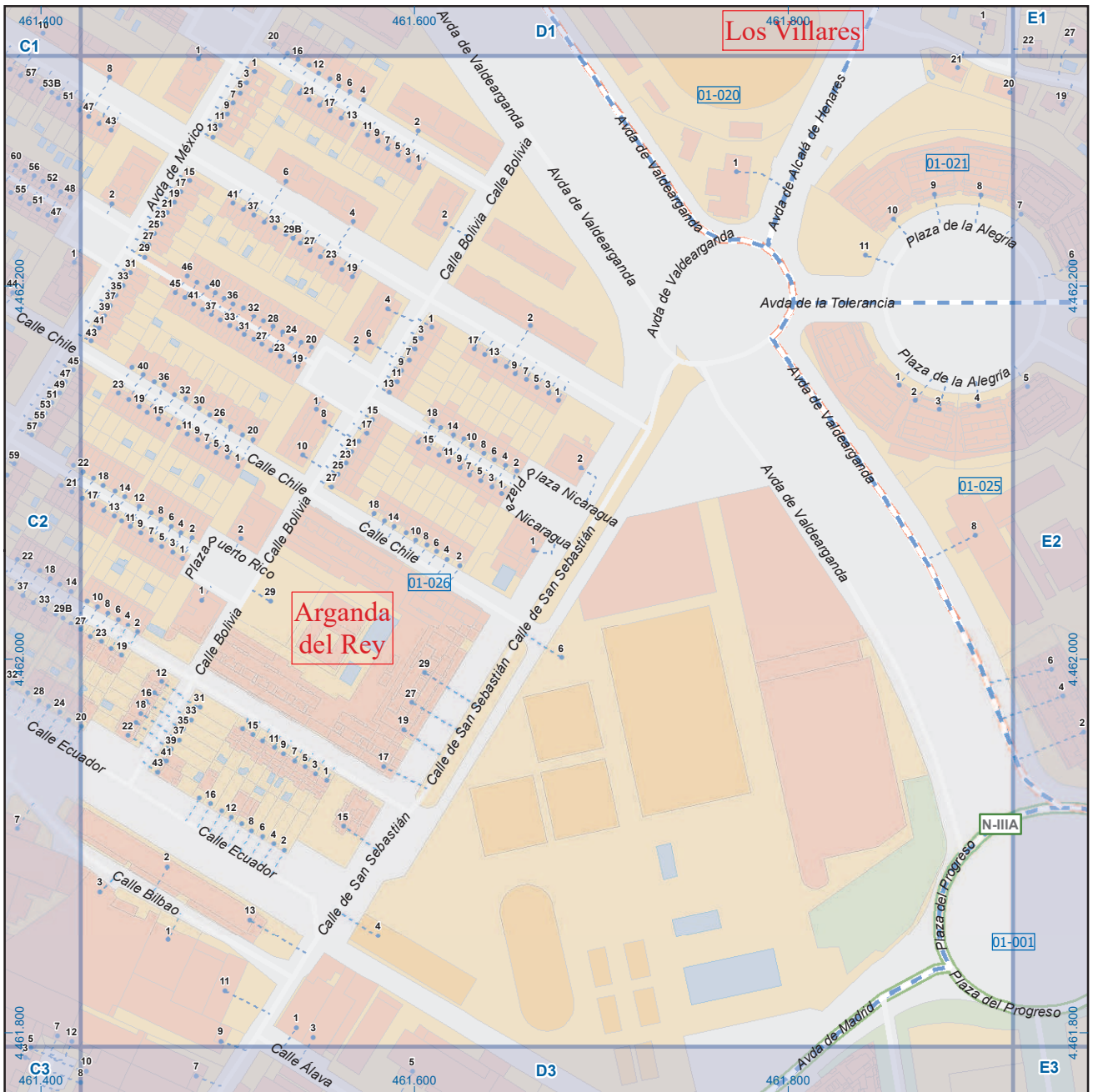
- Meco: perímetro y nombre de núcleo de población
- 01-002: límite municipal; sección censal
- A-6, M-608: autopistas y autovías; carreteras principales
- M-604, M-618: carreteras secundarias; otras carreteras
- Sanidad; ayuntamiento; estación cercanías
- Línea de ferrocarril; línea de metro ligero
- Boca de metro; estación metro ligero
- Paseillos; número de portal
- Calle: calles; parroquias



Dirección General de Economía
CONSEJERÍA DE ECONOMÍA,
HACIENDA Y EMPLEO



Mapa I - C2



A1	B1	C1	D1	E1	F1	G1	H1
A2	B2	C2	D2	E2	F2	G2	H2
A3	B3	C3	D3	E3	F3	G3	H3
A4	B4	C4	D4	E4	F4	G4	H4
A5	B5	C5	D5	E5	F5	G5	H5
A6	B6	C6	D6	E6	F6	G6	H6

Arganda del Rey

Leyenda

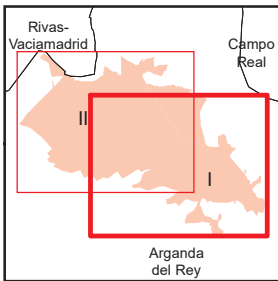
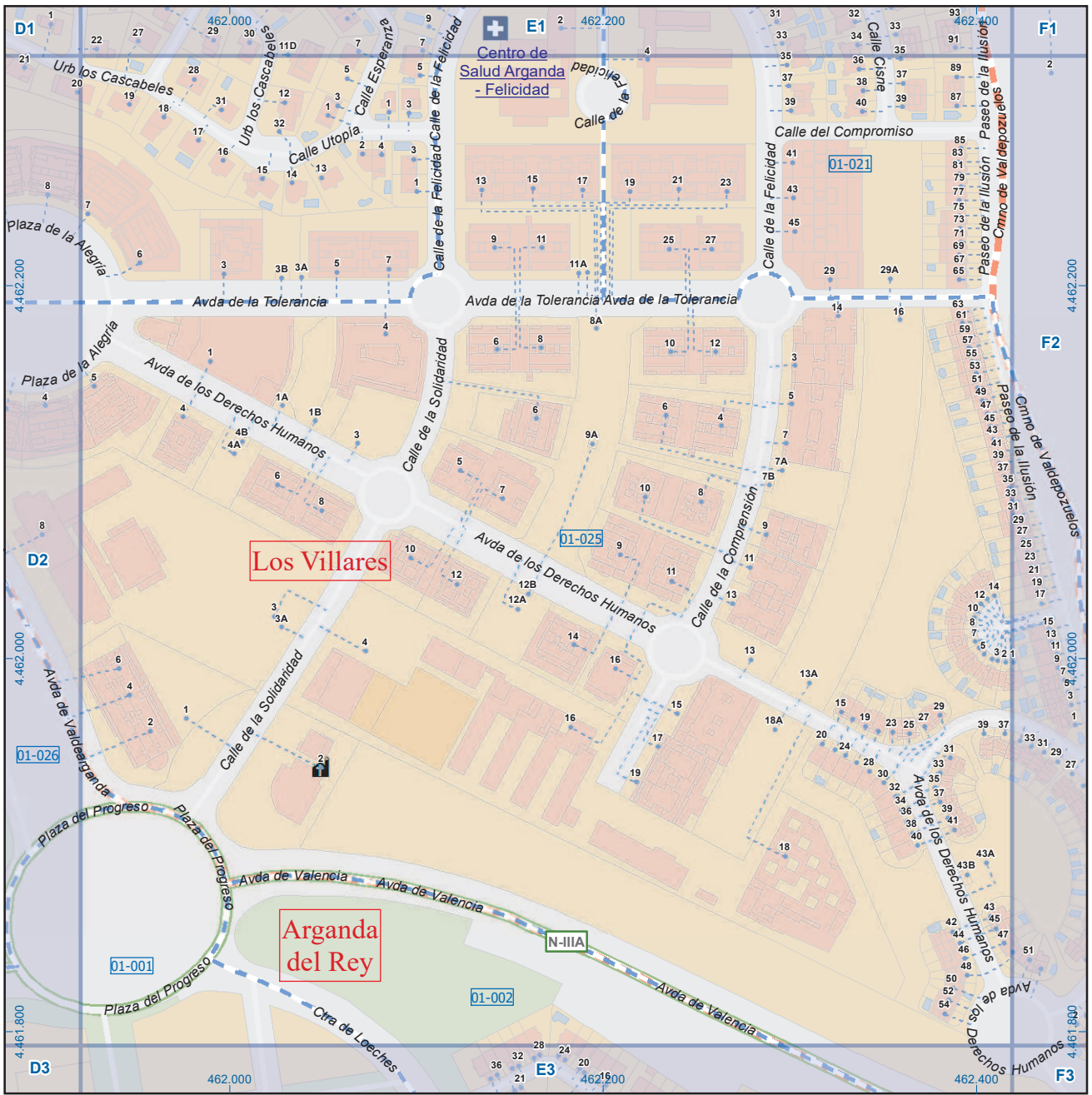
- Meco: perímetro y nombre de núcleo de población
- 01-002: límite municipal; sección censal
- A-6: autopistas y autovías; carreteras principales
- M-608, M-618: carreteras secundarias; otras carreteras
- +: sanidad; ayuntamiento; estación cercanías
- : línea de ferrocarril; línea de metro ligero
- ML: boca de metro; estación metro ligero
- 1: paseillos; número de portal
- Calle: calles; parroquias



Dirección General de Economía
CONSEJERÍA DE ECONOMÍA,
HACIENDA Y EMPLEO



Mapa I - D2



A1	B1	C1	D1	E1	F1	G1	H1
A2	B2	C2	D2	E2	F2	G2	H2
A3	B3	C3	D3	E3	F3	G3	H3
A4	B4	C4	D4	E4	F4	G4	H4
A5	B5	C5	D5	E5	F5	G5	H5
A6	B6	C6	D6	E6	F6	G6	H6

Arganda del Rey

Leyenda

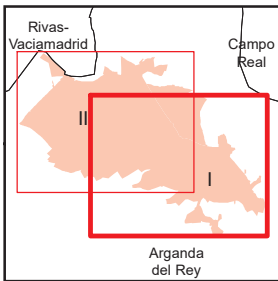
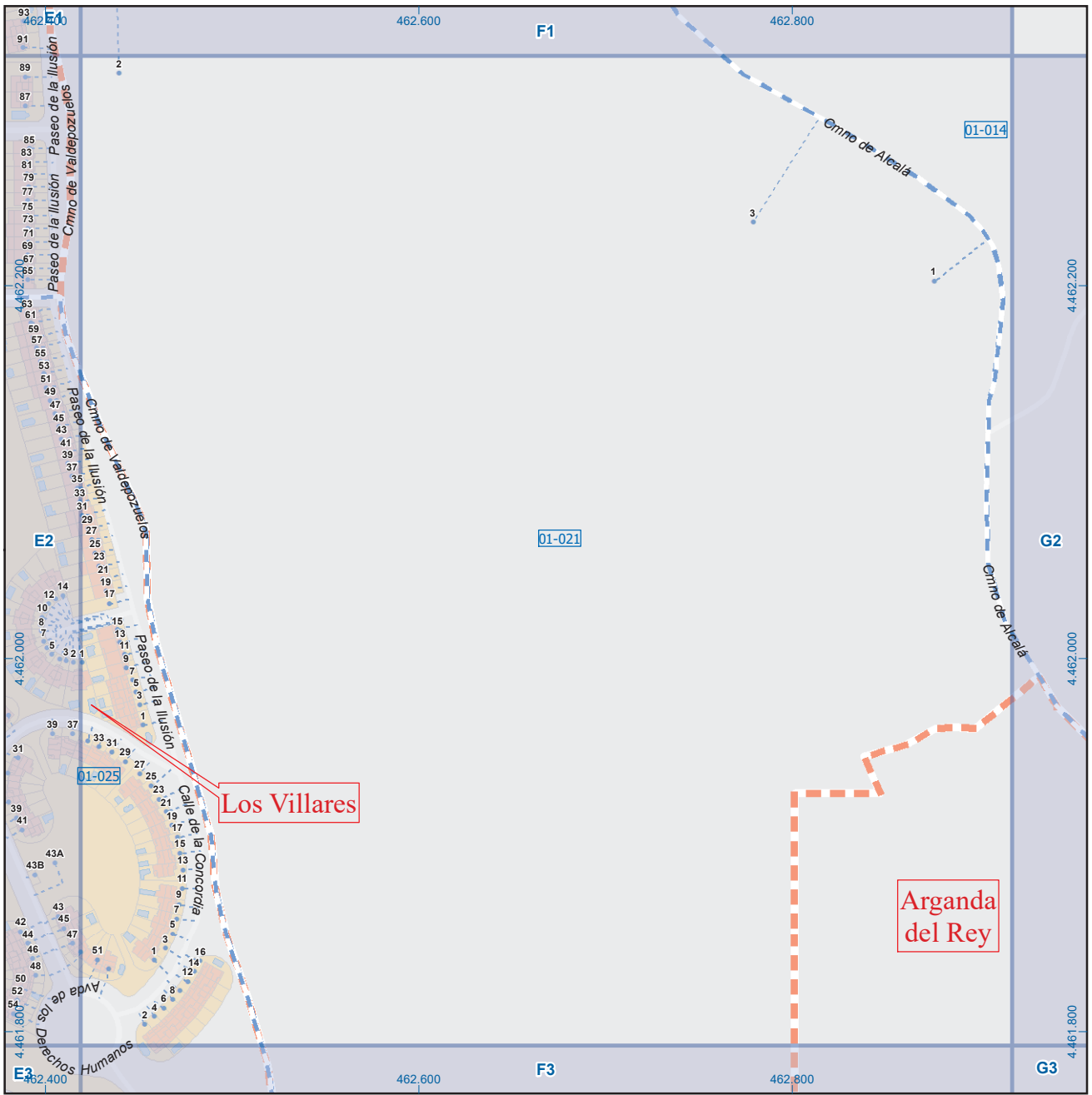
- Meco: perímetro y nombre de núcleo de población
- 01-002: límite municipal; sección censal
- A-6: autopistas y autovías; carreteras principales
- M-604: carreteras secundarias; otras carreteras
- +: sanidad; ayuntamiento; estación cercanías
- N-III A: línea de ferrocarril; línea de metro ligero
- M: boca de metro; estación metro ligero
- 1: paseillos; número de portal
- Calle: calles; parroquias



Dirección General de Economía
CONSEJERÍA DE ECONOMÍA,
HACIENDA Y EMPLEO



Mapa I - E2

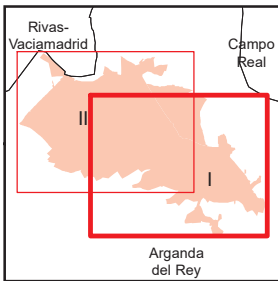
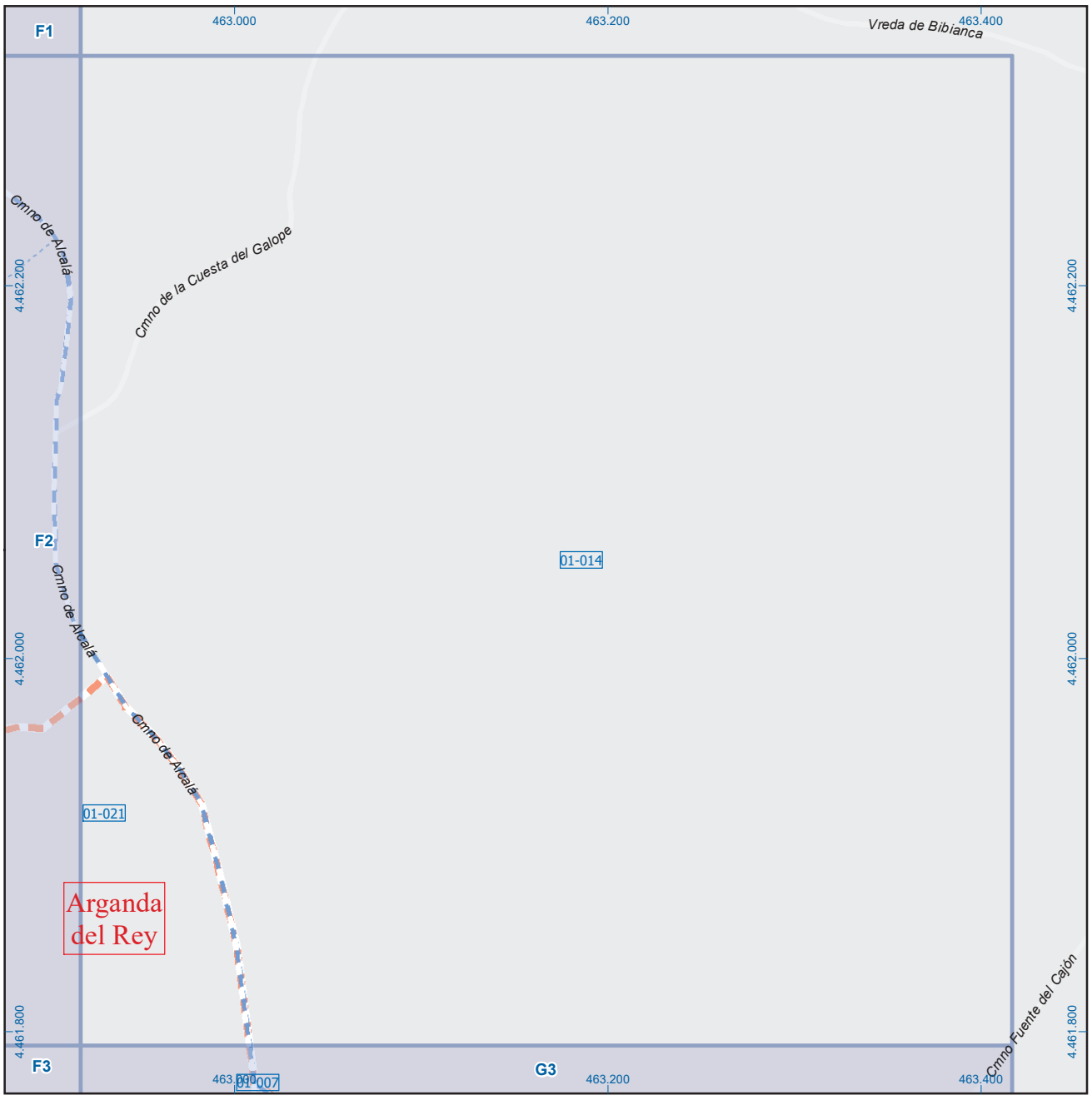


A1	B1	C1	D1	E1	F1	G1	H1
A2	B2	C2	D2	E2	F2	G2	H2
A3	B3	C3	D3	E3	F3	G3	H3
A4	B4	C4	D4	E4	F4	G4	H4
A5	B5	C5	D5	E5	F5	G5	H5
A6	B6	C6	D6	E6	F6	G6	H6

Arganda del Rey

Leyenda

- Meco: perímetro y nombre de núcleo de población
- 01-002: límite municipal; sección censal
- A-6: autopistas y autovías; carreteras principales
- M-608: carreteras secundarias; otras carreteras
- M-604: salud; ayuntamiento; estación cercanías
- Línea de ferrocarril; línea de metro ligero
- Boca de metro; estación metro ligero
- 1: paseillos; número de portal
- Calle: calles; parroquias

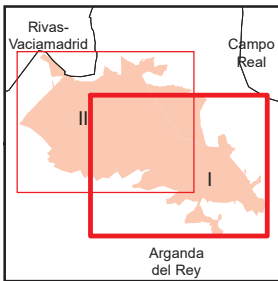
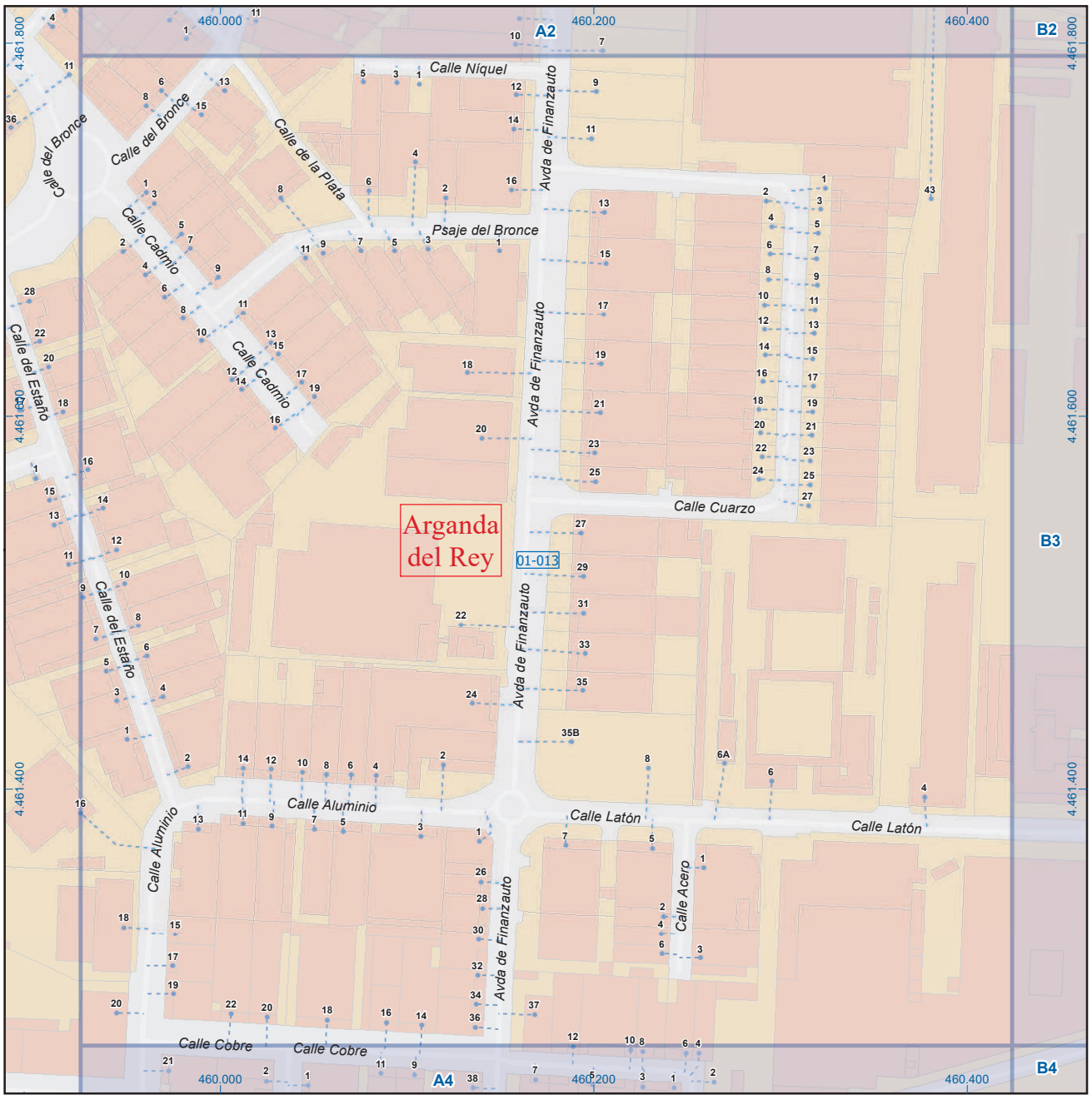


A1	B1	C1	D1	E1	F1	G1	H1
A2	B2	C2	D2	E2	F2	G2	H2
A3	B3	C3	D3	E3	F3	G3	H3
A4	B4	C4	D4	E4	F4	G4	H4
A5	B5	C5	D5	E5	F5	G5	H5
A6	B6	C6	D6	E6	F6	G6	H6

Arganda del Rey

Leyenda

- Meco: perímetro y nombre de núcleo de población
- 01-002: límite municipal; sección censal
- A-6: autopistas y autovías; carreteras principales
- M-608: carreteras secundarias; otras carreteras
- M-604: carreteras secundarias; otras carreteras
- M-618: carreteras secundarias; otras carreteras
- +: sanidad; ayuntamiento; estación cercanías
- : sanidad; ayuntamiento; estación cercanías
- : sanidad; ayuntamiento; estación cercanías
- : línea de ferrocarril; línea de metro ligero
- : boca de metro; estación metro ligero
- ML: boca de metro; estación metro ligero
- : paseillos; número de portal
- 1: paseillos; número de portal
- Calle: calles; parroquias
- : calles; parroquias



A1	B1	C1	D1	E1	F1	G1	H1
A2	B2	C2	D2	E2	F2	G2	H2
A3	B3	C3	D3	E3	F3	G3	H3
A4	B4	C4	D4	E4	F4	G4	H4
A5	B5	C5	D5	E5	F5	G5	H5
A6	B6	C6	D6	E6	F6	G6	H6

Arganda del Rey

Leyenda

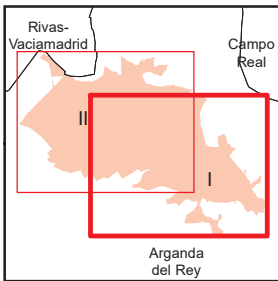
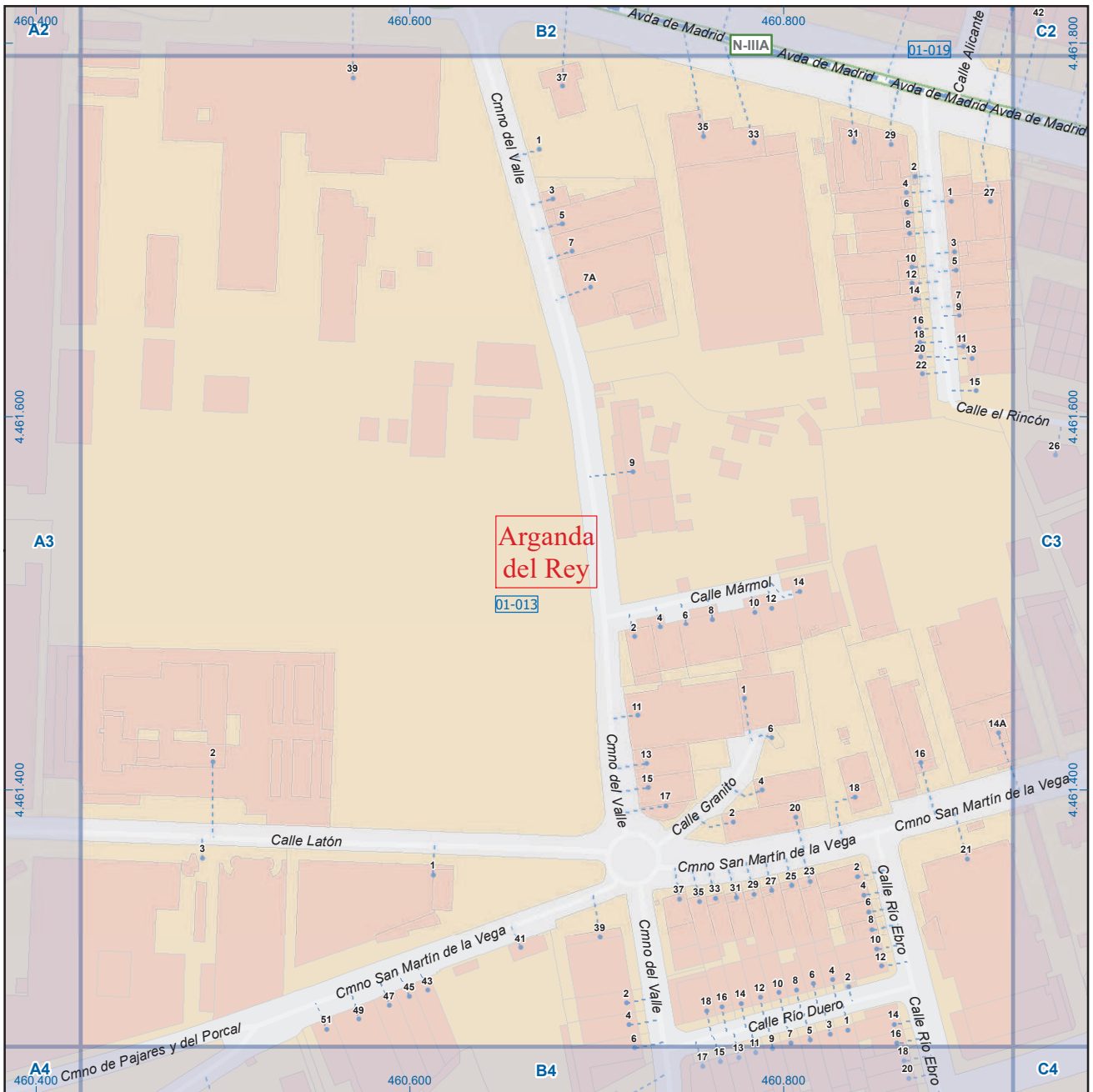
- Meco: perímetro y nombre de núcleo de población
- 01-002: límite municipal; sección censal
- A-6, M-608: autopistas y autovías; carreteras principales
- M-604, M-618: carreteras secundarias; otras carreteras
- Sanidad; ayuntamiento; estación cercanías
- Línea de ferrocarril; línea de metro ligero
- Boca de metro; estación metro ligero
- Paseillos; número de portal
- Calle: calles; parroquias



Dirección General de Economía
CONSEJERÍA DE ECONOMÍA,
HACIENDA Y EMPLEO



Mapa I - A3

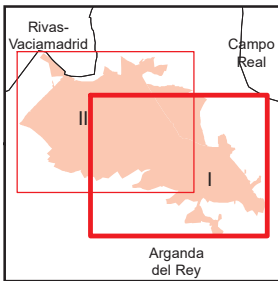
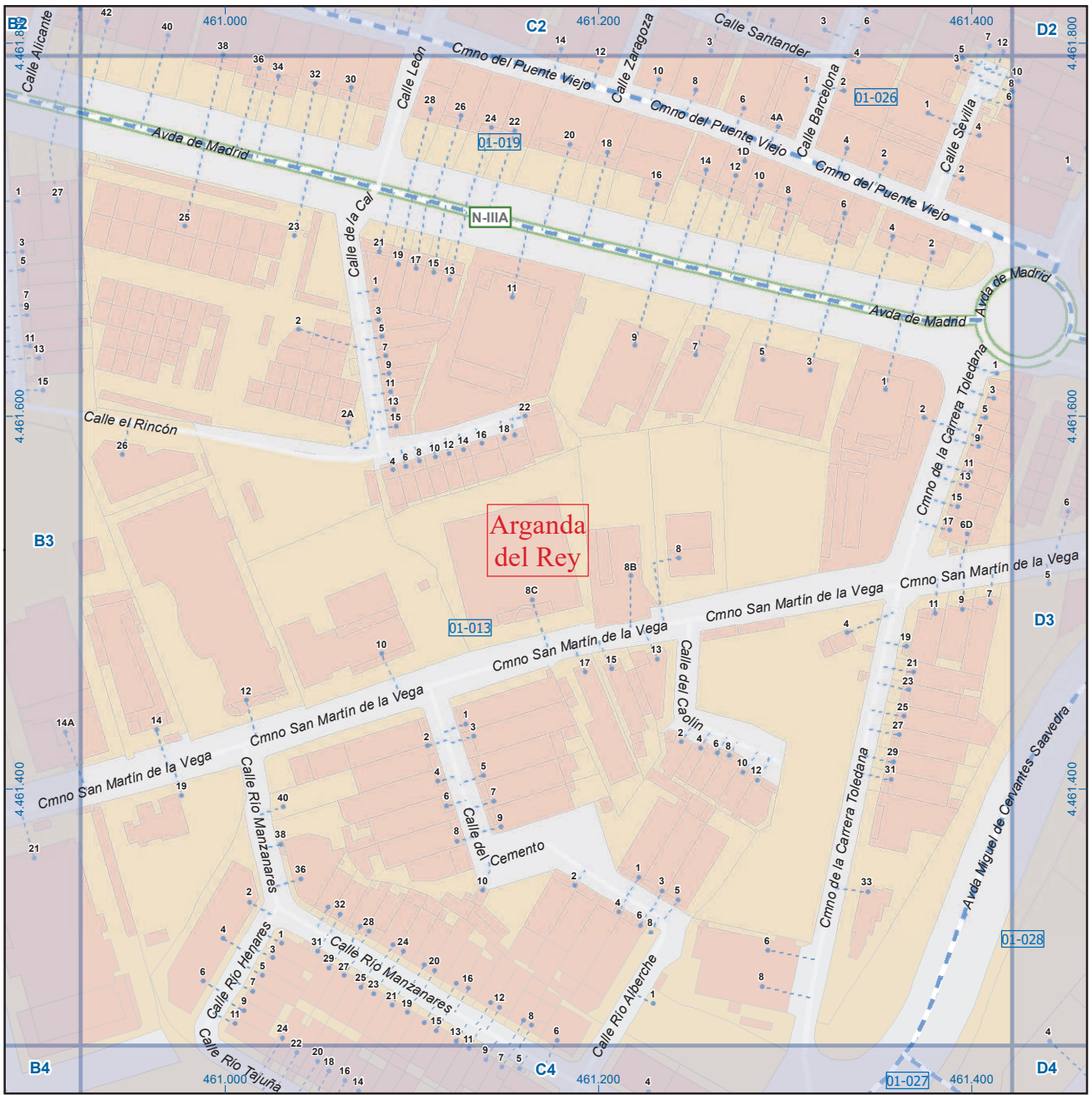


A1	B1	C1	D1	E1	F1	G1	H1
A2	B2	C2	D2	E2	F2	G2	H2
A3	B3	C3	D3	E3	F3	G3	H3
A4	B4	C4	D4	E4	F4	G4	H4
A5	B5	C5	D5	E5	F5	G5	H5
A6	B6	C6	D6	E6	F6	G6	H6

Arganda del Rey

Legenda

- Meco: perímetro y nombre de núcleo de población
- 01-002: límite municipal; sección censal
- A-6: autopistas y autovías; carreteras principales
- M-608: carreteras secundarias; otras carreteras
- M-604: sanidad; ayuntamiento; estación cercanías
- Línea de ferrocarril; línea de metro ligero
- Boca de metro; estación metro ligero
- 1: paseillos; número de portal
- Calle: calles; parroquias



A1	B1	C1	D1	E1	F1	G1	H1
A2	B2	C2	D2	E2	F2	G2	H2
A3	B3	C3	D3	E3	F3	G3	H3
A4	B4	C4	D4	E4	F4	G4	H4
A5	B5	C5	D5	E5	F5	G5	H5
A6	B6	C6	D6	E6	F6	G6	H6

Arganda del Rey

Leyenda

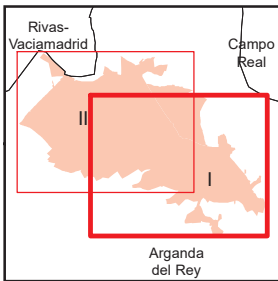
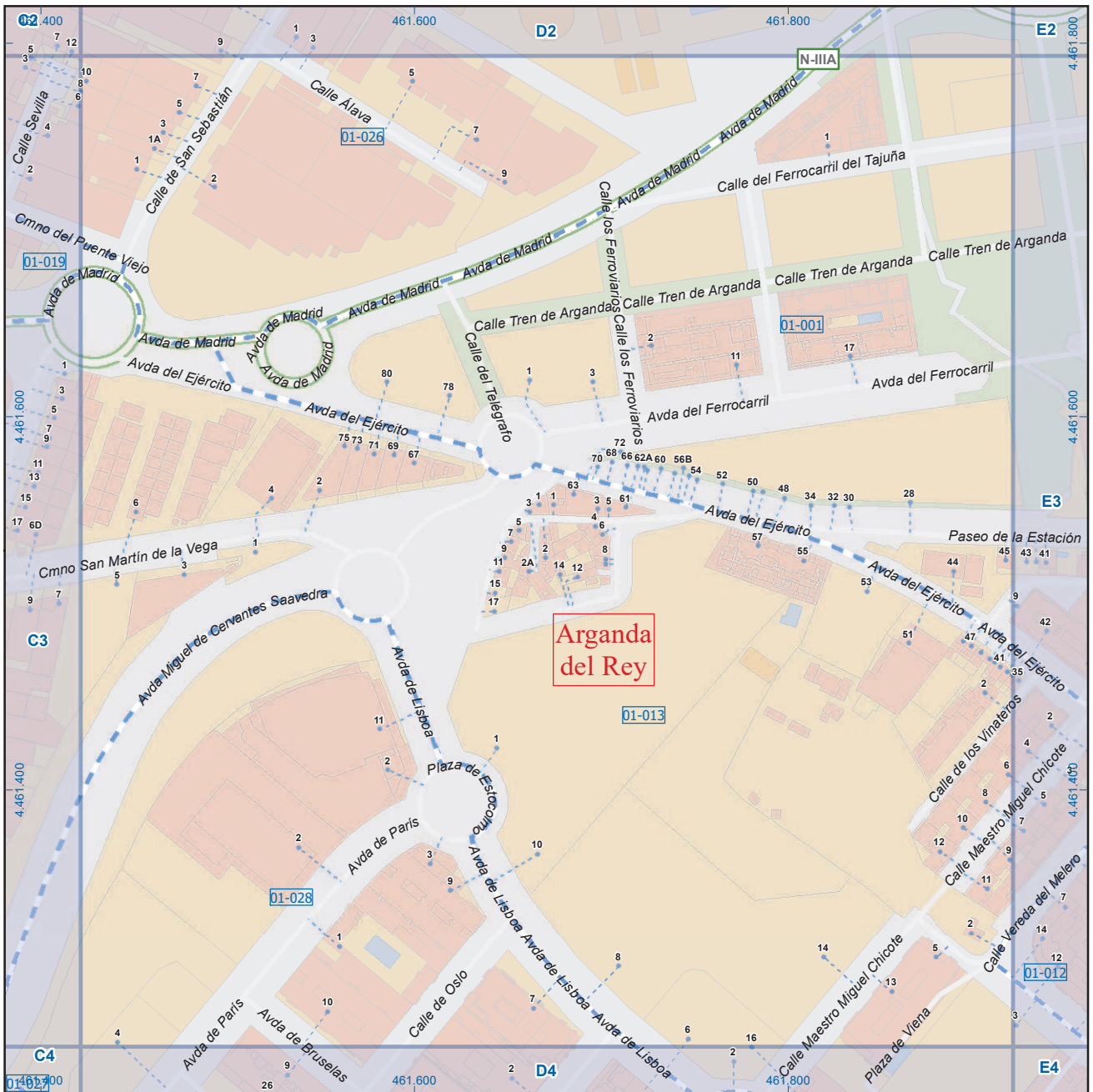
- Meco perímetro y nombre de núcleo de población
- 01-002 límite municipal; sección censal
- A-6 autopistas y autovías; carreteras principales
- M-604 M-618 carreteras secundarias; otras carreteras
- Sanidad; ayuntamiento; estación cercanías
- Línea de ferrocarril; línea de metro ligero
- Boca de metro; estación metro ligero
- Paseillos; número de portal
- Calle
- Calles; parroquias



Dirección General de Economía
CONSEJERÍA DE ECONOMÍA,
HACIENDA Y EMPLEO



Mapa I - C3



A1	B1	C1	D1	E1	F1	G1	H1
A2	B2	C2	D2	E2	F2	G2	H2
A3	B3	C3	D3	E3	F3	G3	H3
A4	B4	C4	D4	E4	F4	G4	H4
A5	B5	C5	D5	E5	F5	G5	H5
A6	B6	C6	D6	E6	F6	G6	H6

Arganda del Rey

Legenda

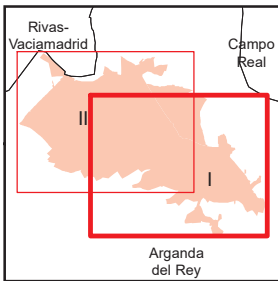
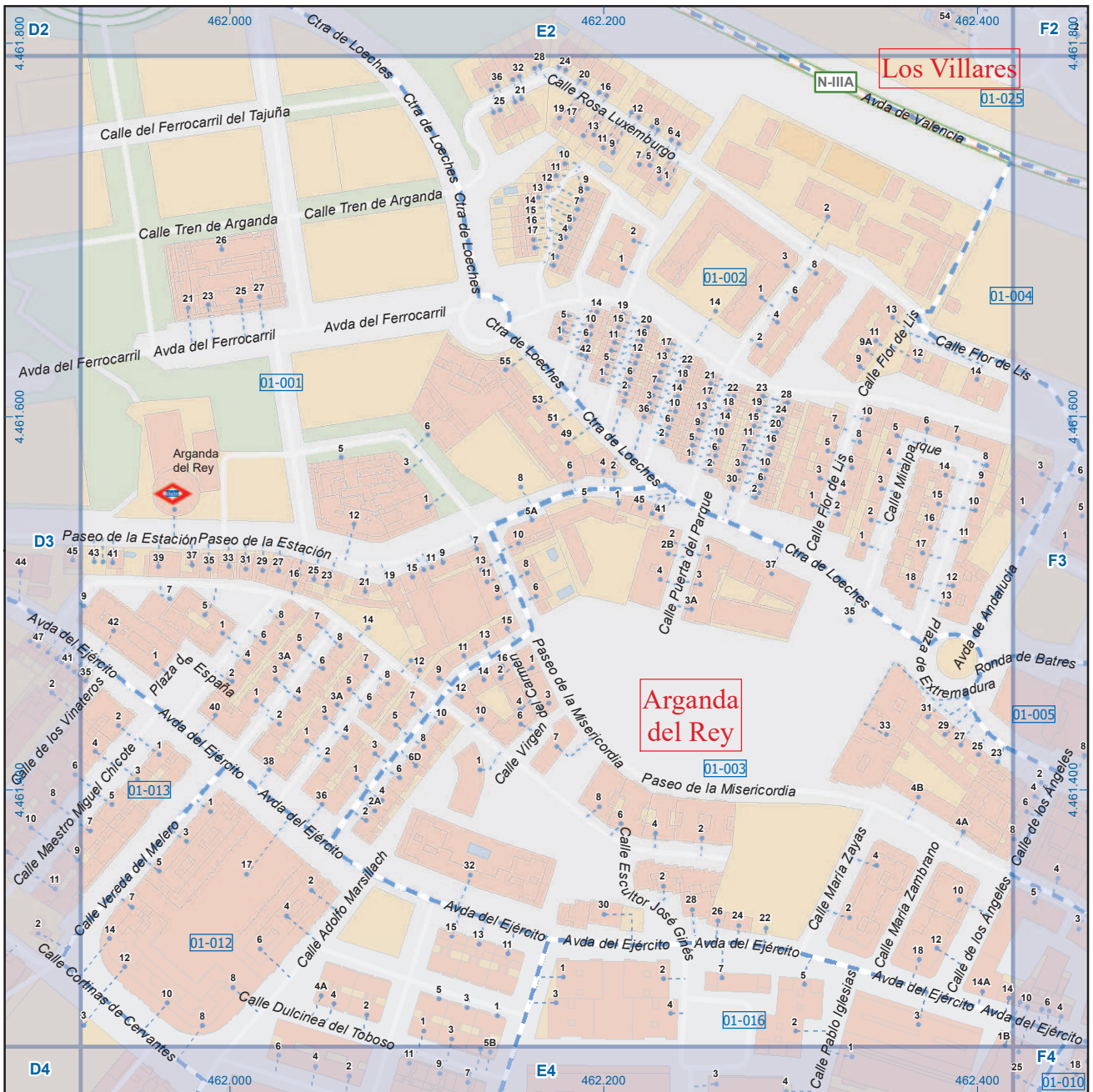
- Meco perimetro y nombre de núcleo de población
- 01-002 límite municipal; sección censal
- A-6 autopistas y autovías; carreteras principales
- M-608 carreteras secundarias; otras carreteras
- M-604
- M-618
- Sanidad; ayuntamiento; estación cercanías
- Línea de ferrocarril; línea de metro ligero
- Boca de metro; estación metro ligero
- Paseillos; número de portal
- Calle
- Calles; parroquias



Dirección General de Economía
CONSEJERÍA DE ECONOMÍA,
HACIENDA Y EMPLEO



Mapa I - D3



A1	B1	C1	D1	E1	F1	G1	H1
A2	B2	C2	D2	E2	F2	G2	H2
A3	B3	C3	D3	E3	F3	G3	H3
A4	B4	C4	D4	E4	F4	G4	H4
A5	B5	C5	D5	E5	F5	G5	H5
A6	B6	C6	D6	E6	F6	G6	H6

Arganda del Rey

Legenda

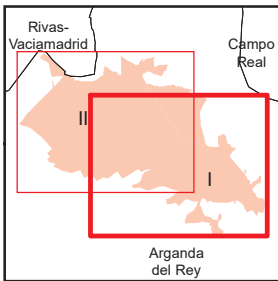
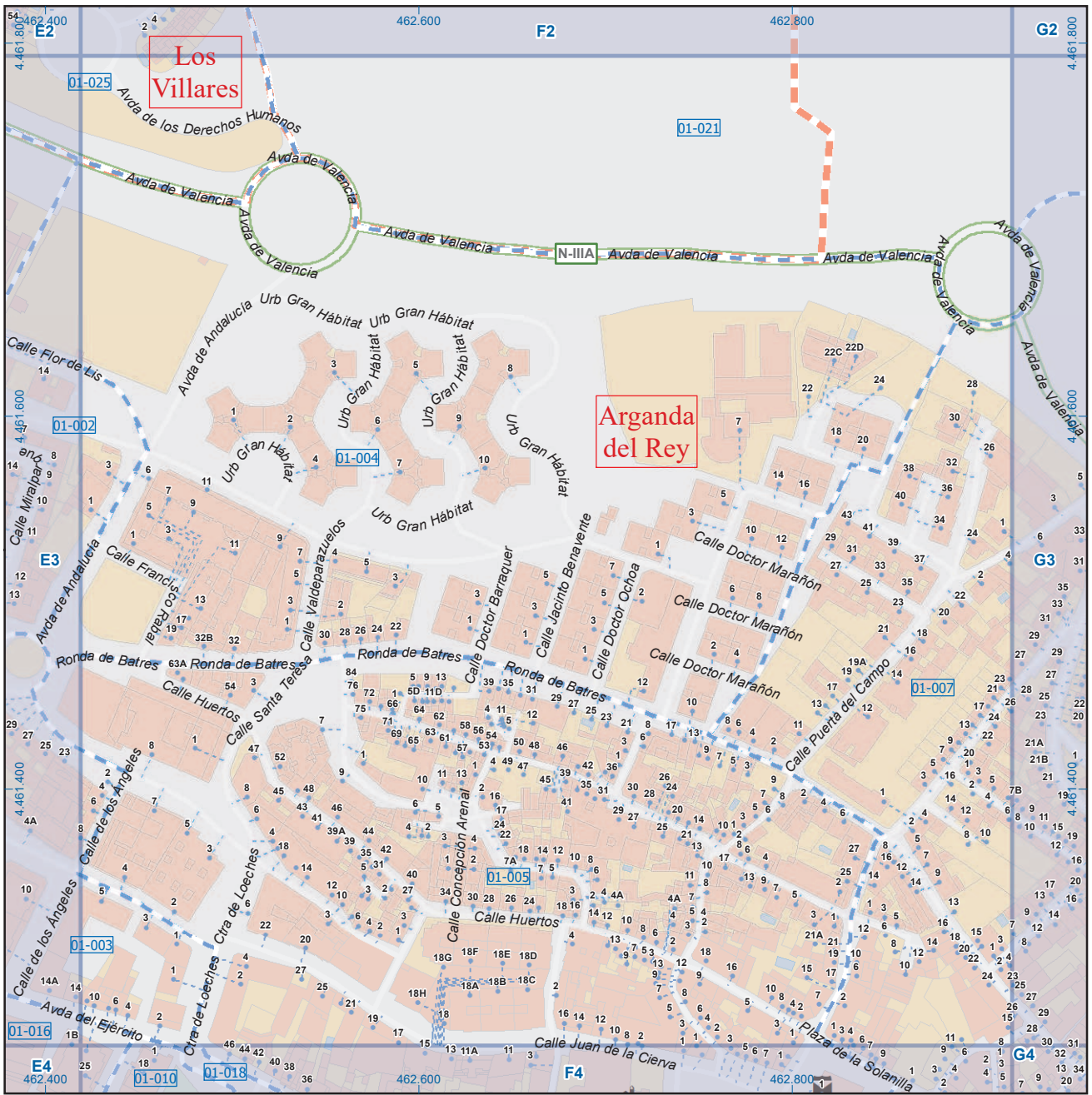
- Meco: perímetro y nombre de núcleo de población
- 01-002: límite municipal; sección censal
- A-6: autopistas y autovías; carreteras principales
- M-604: carreteras secundarias; otras carreteras
- +: sanidad; ayuntamiento; estación cercanías
- : línea de ferrocarril; línea de metro ligero
- M: boca de metro; estación metro ligero
- 1: paseillos; número de portal
- Calle: calles; parroquias



Dirección General de Economía
CONSEJERÍA DE ECONOMÍA,
HACIENDA Y EMPLEO



Mapa I - E3



A1	B1	C1	D1	E1	F1	G1	H1
A2	B2	C2	D2	E2	F2	G2	H2
A3	B3	C3	D3	E3	F3	G3	H3
A4	B4	C4	D4	E4	F4	G4	H4
A5	B5	C5	D5	E5	F5	G5	H5
A6	B6	C6	D6	E6	F6	G6	H6

Arganda del Rey

Leyenda

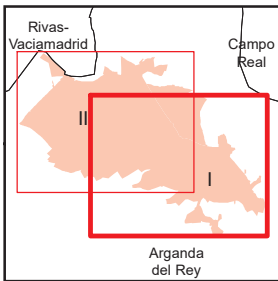
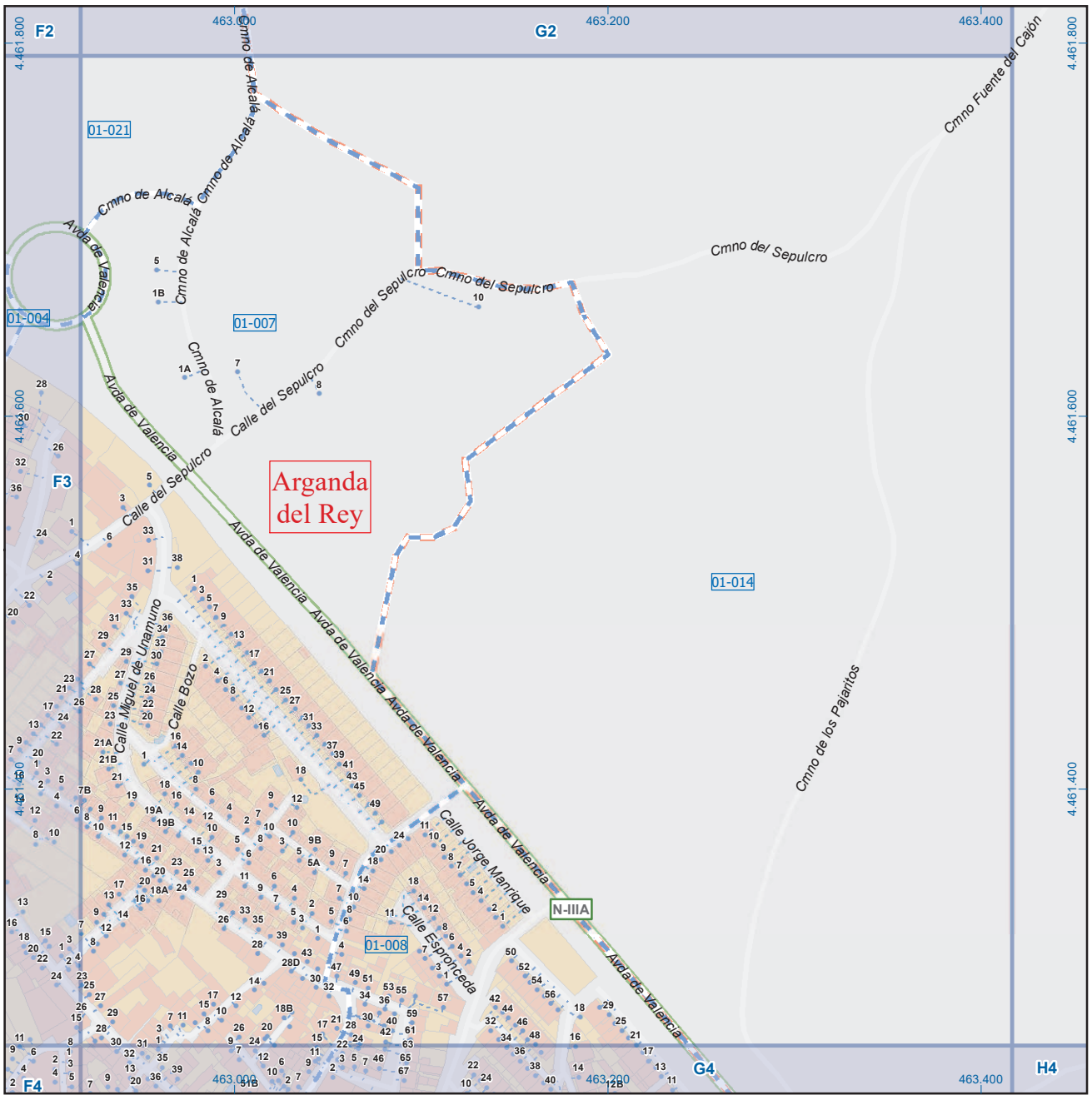
- Meco perimetro y nombre de núcleo de población
- 01-002 límite municipal; sección censal
- A-6 M-608 autopistas y autovías; carreteras principales
- M-604 M-618 carreteras secundarias; otras carreteras
- Sanidad; ayuntamiento; estación cercanías
- Línea de ferrocarril; línea de metro ligero
- Boca de metro; estación metro ligero
- 1 pasillos; número de portal
- Calle calles; parroquias



Dirección General de Economía
CONSEJERÍA DE ECONOMÍA,
HACIENDA Y EMPLEO



Mapa I - F3



A1	B1	C1	D1	E1	F1	G1	H1
A2	B2	C2	D2	E2	F2	G2	H2
A3	B3	C3	D3	E3	F3	G3	H3
A4	B4	C4	D4	E4	F4	G4	H4
A5	B5	C5	D5	E5	F5	G5	H5
A6	B6	C6	D6	E6	F6	G6	H6

Arganda del Rey

Leyenda

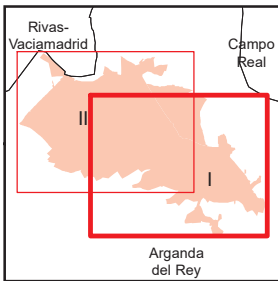
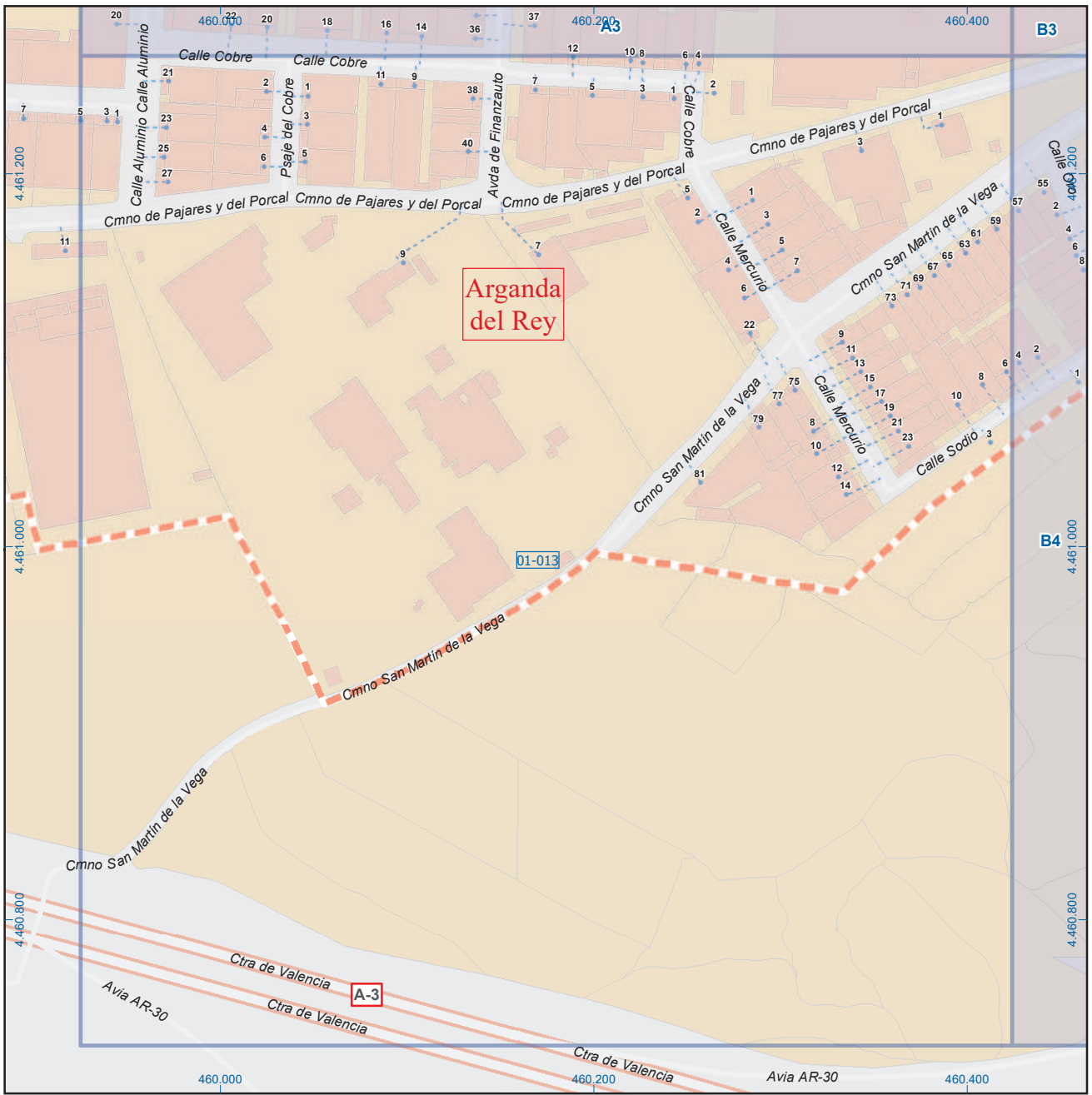
- Meco: perímetro y nombre de núcleo de población
- 01-002: límite municipal; sección censal
- A-6, M-608: autopistas y autovías; carreteras principales
- M-604, M-618: carreteras secundarias; otras carreteras
- Sanidad; ayuntamiento; estación cercanías
- Línea de ferrocarril; línea de metro ligero
- Boca de metro; estación metro ligero
- Paseillos; número de portal
- Calle
- Calles; parroquias



Dirección General de Economía
CONSEJERÍA DE ECONOMÍA,
HACIENDA Y EMPLEO



Mapa I - G3



A1	B1	C1	D1	E1	F1	G1	H1
A2	B2	C2	D2	E2	F2	G2	H2
A3	B3	C3	D3	E3	F3	G3	H3
A4	B4	C4	D4	E4	F4	G4	H4
A5	B5	C5	D5	E5	F5	G5	H5
A6	B6	C6	D6	E6	F6	G6	H6

Arganda del Rey

Legenda

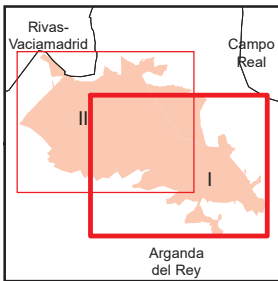
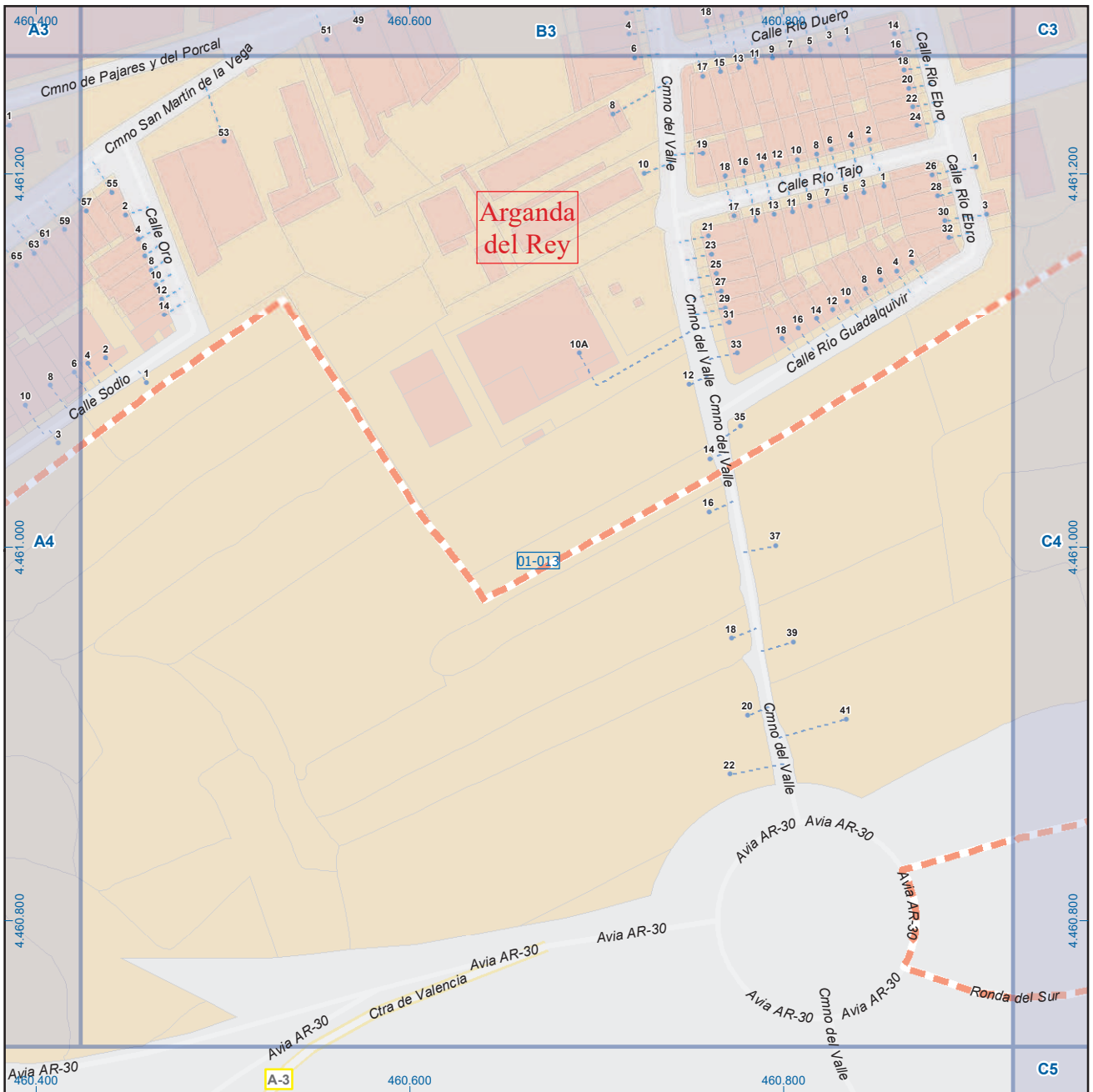
- Meco: perímetro y nombre de núcleo de población
- 01-002: límite municipal; sección censal
- A-6, M-608: autopistas y autovías; carreteras principales
- M-604, M-618: carreteras secundarias; otras carreteras
- Sanidad; ayuntamiento; estación cercanías
- Línea de ferrocarril; línea de metro ligero
- Boca de metro; estación metro ligero
- Paseillos; número de portal
- Calle
- Calles; parroquias



Dirección General de Economía
CONSEJERÍA DE ECONOMÍA,
HACIENDA Y EMPLEO



Mapa I - A4

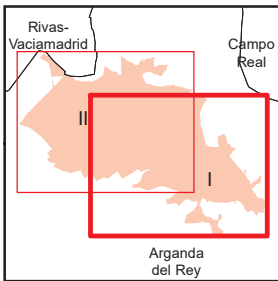


A1	B1	C1	D1	E1	F1	G1	H1
A2	B2	C2	D2	E2	F2	G2	H2
A3	B3	C3	D3	E3	F3	G3	H3
A4	B4	C4	D4	E4	F4	G4	H4
A5	B5	C5	D5	E5	F5	G5	H5
A6	B6	C6	D6	E6	F6	G6	H6

Arganda del Rey

Leyenda

		perímetro y nombre de núcleo de población
		límite municipal; sección censal
		autopistas y autovías; carreteras principales
		carreteras secundarias; otras carreteras
		sanidad; ayuntamiento; estación cercanías
		línea de ferrocarril; línea de metro ligero
		boca de metro; estación metro ligero
		paseillos; número de portal
		calles; parroquias



A1	B1	C1	D1	E1	F1	G1	H1
A2	B2	C2	D2	E2	F2	G2	H2
A3	B3	C3	D3	E3	F3	G3	H3
A4	B4	C4	D4	E4	F4	G4	H4
A5	B5	C5	D5	E5	F5	G5	H5
A6	B6	C6	D6	E6	F6	G6	H6

Arganda del Rey

Leyenda

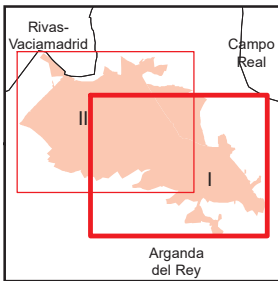
	Meco	perímetro y nombre de núcleo de población
	01-002	límite municipal; sección censal
	A-6	autopistas y autovías; carreteras principales
	M-604	carreteras secundarias; otras carreteras
		sanidad; ayuntamiento; estación cercanías
		línea de ferrocarril; línea de metro ligero
		boca de metro; estación metro ligero
	1	paseillos; número de portal
	Calle	calles; parroquias



Dirección General de Economía
CONSEJERÍA DE ECONOMÍA,
HACIENDA Y EMPLEO



Mapa I - C4



A1	B1	C1	D1	E1	F1	G1	H1
A2	B2	C2	D2	E2	F2	G2	H2
A3	B3	C3	D3	E3	F3	G3	H3
A4	B4	C4	D4	E4	F4	G4	H4
A5	B5	C5	D5	E5	F5	G5	H5
A6	B6	C6	D6	E6	F6	G6	H6

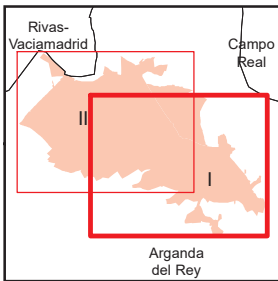
Arganda del Rey

Leyenda

- Meco: perímetro y nombre de núcleo de población
- 01-002: límite municipal; sección censal
- A-6, M-608: autopistas y autovías; carreteras principales
- M-604, M-618: carreteras secundarias; otras carreteras
- Sanidad; ayuntamiento; estación cercanías
- Línea de ferrocarril; línea de metro ligero
- Boca de metro; estación metro ligero
- Paseillos; número de portal
- Calle
- Calles; parroquias

Dirección General de Economía
CONSEJERÍA DE ECONOMÍA,
HACIENDA Y EMPLEO





A1	B1	C1	D1	E1	F1	G1	H1
A2	B2	C2	D2	E2	F2	G2	H2
A3	B3	C3	D3	E3	F3	G3	H3
A4	B4	C4	D4	E4	F4	G4	H4
A5	B5	C5	D5	E5	F5	G5	H5
A6	B6	C6	D6	E6	F6	G6	H6

Arganda del Rey

Legenda

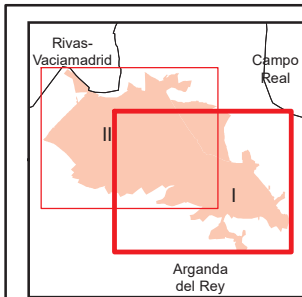
- Meco: perímetro y nombre de núcleo de población
- 01-002: límite municipal; sección censal
- A-6, M-608: autopistas y autovías; carreteras principales
- M-604, M-618: carreteras secundarias; otras carreteras
- Sanidad; ayuntamiento; estación cercanías
- Línea de ferrocarril; línea de metro ligero
- Boca de metro; estación metro ligero
- Paseillos; número de portal
- Calle: calles; parroquias



Dirección General de Economía
CONSEJERÍA DE ECONOMÍA,
HACIENDA Y EMPLEO



Mapa I - E4



A1	B1	C1	D1	E1	F1	G1	H1
A2	B2	C2	D2	E2	F2	G2	H2
A3	B3	C3	D3	E3	F3	G3	H3
A4	B4	C4	D4	E4	F4	G4	H4
A5	B5	C5	D5	E5	F5	G5	H5
A6	B6	C6	D6	E6	F6	G6	H6

Arganda del Rey

Legenda

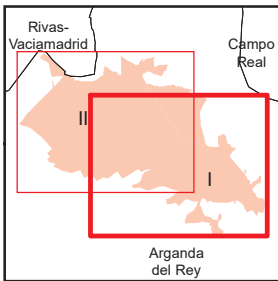
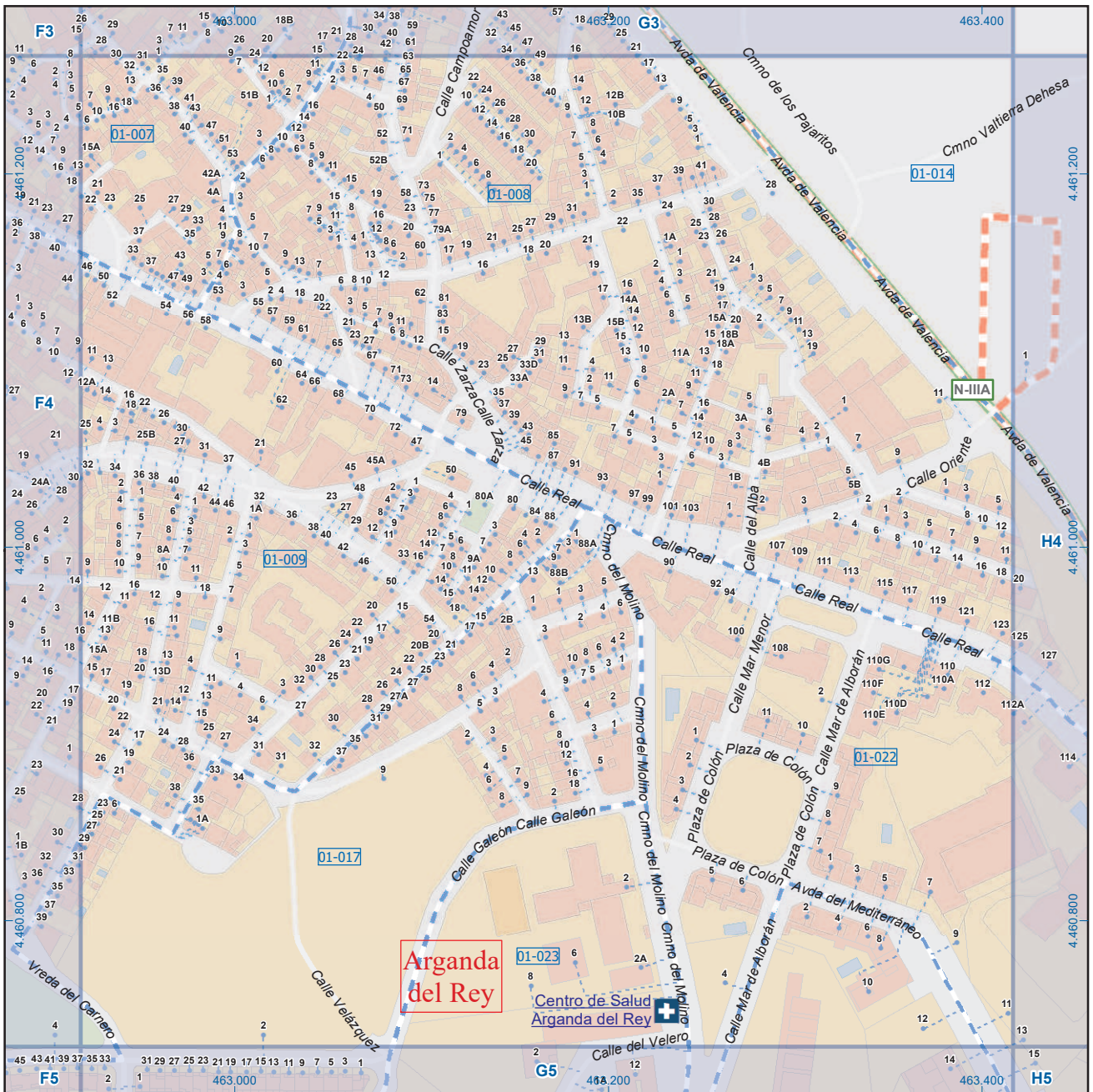
- Meco perimetro y nombre de núcleo de población
- 01-002 límite municipal; sección censal
- A-6 M-608 autopistas y autovías; carreteras principales
- M-604 M-618 carreteras secundarias; otras carreteras
- Sanidad; ayuntamiento; estación cercanías
- Línea de ferrocarril; línea de metro ligero
- Boca de metro; estación metro ligero
- Paseillos; número de portal
- Calle calles; parroquias



Dirección General de Economía
CONSEJERÍA DE ECONOMÍA,
HACIENDA Y EMPLEO















Mapa I - F4



A1	B1	C1	D1	E1	F1	G1	H1
A2	B2	C2	D2	E2	F2	G2	H2
A3	B3	C3	D3	E3	F3	G3	H3
A4	B4	C4	D4	E4	F4	G4	H4
A5	B5	C5	D5	E5	F5	G5	H5
A6	B6	C6	D6	E6	F6	G6	H6

Arganda del Rey

Legenda

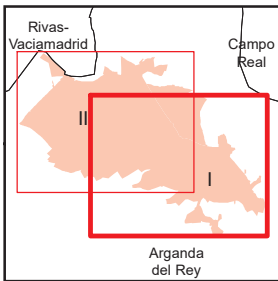
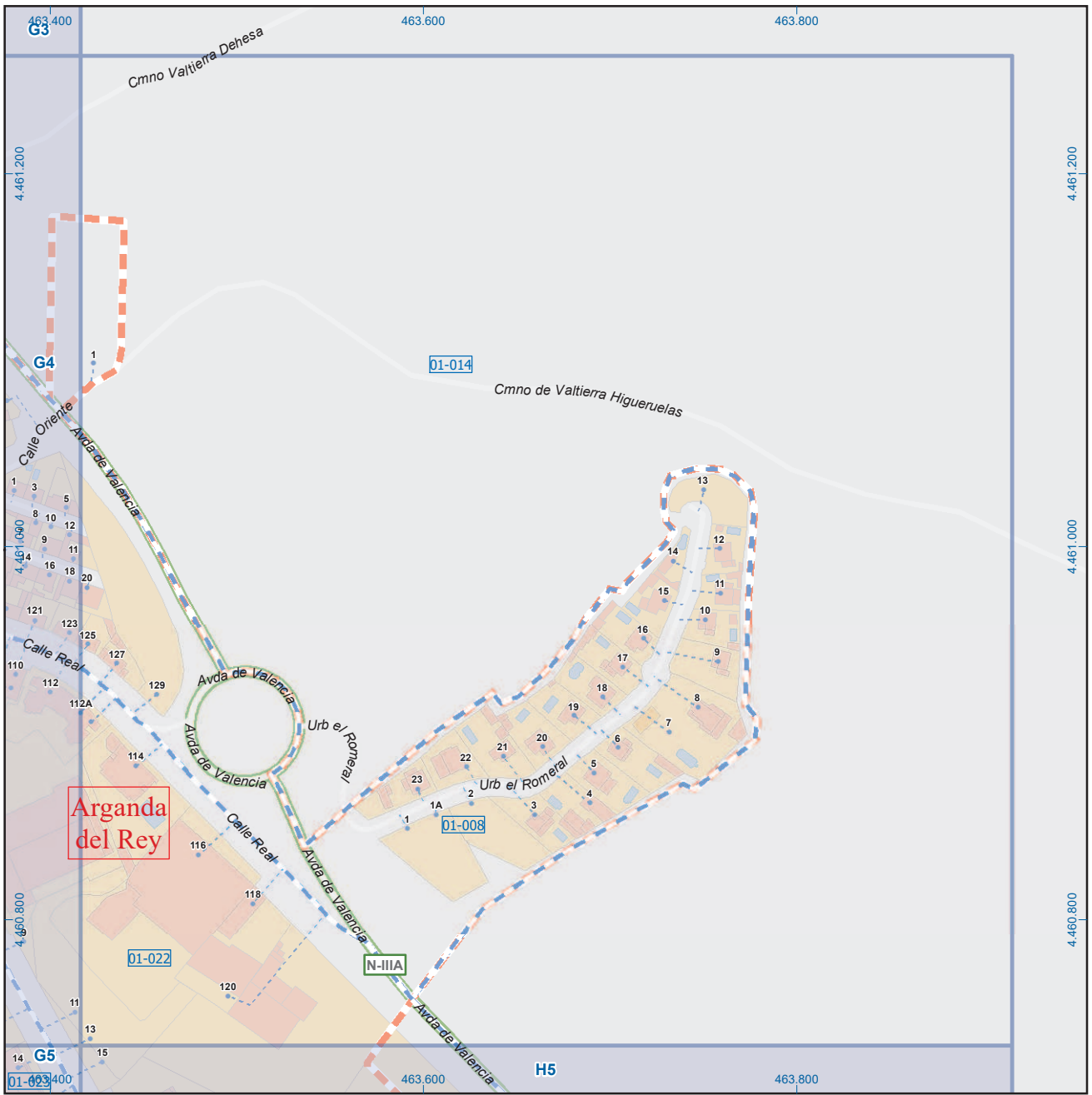
-  **Meco** perímetro y nombre de núcleo de población
-  **01-002** límite municipal; sección censal
-  **A-6** autopistas y autovías; carreteras principales
-  **M-608** carreteras secundarias; otras carreteras
-  **M-604** carreteras secundarias; otras carreteras
-  **M-618** carreteras secundarias; otras carreteras
-   sanidad; ayuntamiento; estación cercanías
-  línea de ferrocarril; línea de metro ligero
-  **M1** boca de metro; estación metro ligero
-  paseillos; número de portal
-  **Calle** calles; parroquias



Dirección General de Economía
CONSEJERÍA DE ECONOMÍA,
HACIENDA Y EMPLEO



Mapa I - G4

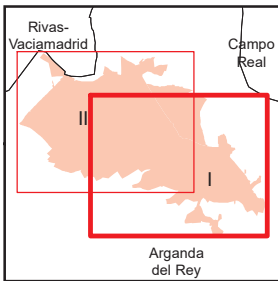
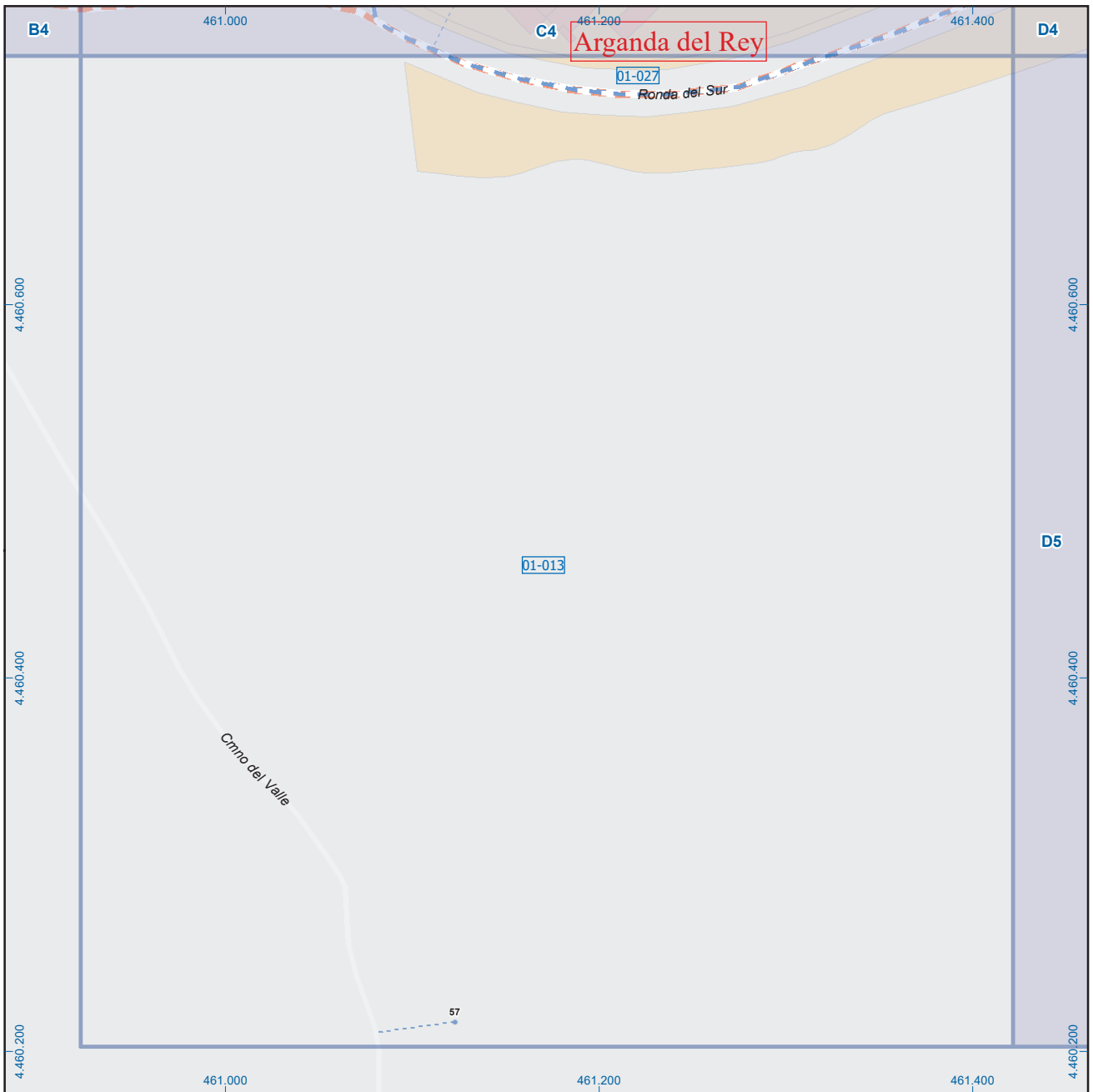


A1	B1	C1	D1	E1	F1	G1	H1
A2	B2	C2	D2	E2	F2	G2	H2
A3	B3	C3	D3	E3	F3	G3	H3
A4	B4	C4	D4	E4	F4	G4	H4
A5	B5	C5	D5	E5	F5	G5	H5
A6	B6	C6	D6	E6	F6	G6	H6

Arganda del Rey

Leyenda

- Meco: perímetro y nombre de núcleo de población
- 01-002: límite municipal; sección censal
- A-6, M-608: autopistas y autovías; carreteras principales
- M-604, M-618: carreteras secundarias; otras carreteras
- Sanidad; ayuntamiento; estación cercanías
- Línea de ferrocarril; línea de metro ligero
- Boca de metro; estación metro ligero
- Paseillos; número de portal
- Calle: calles; parroquias

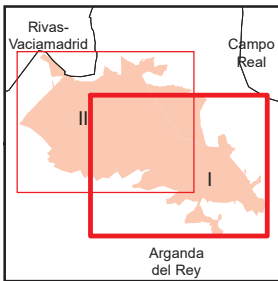
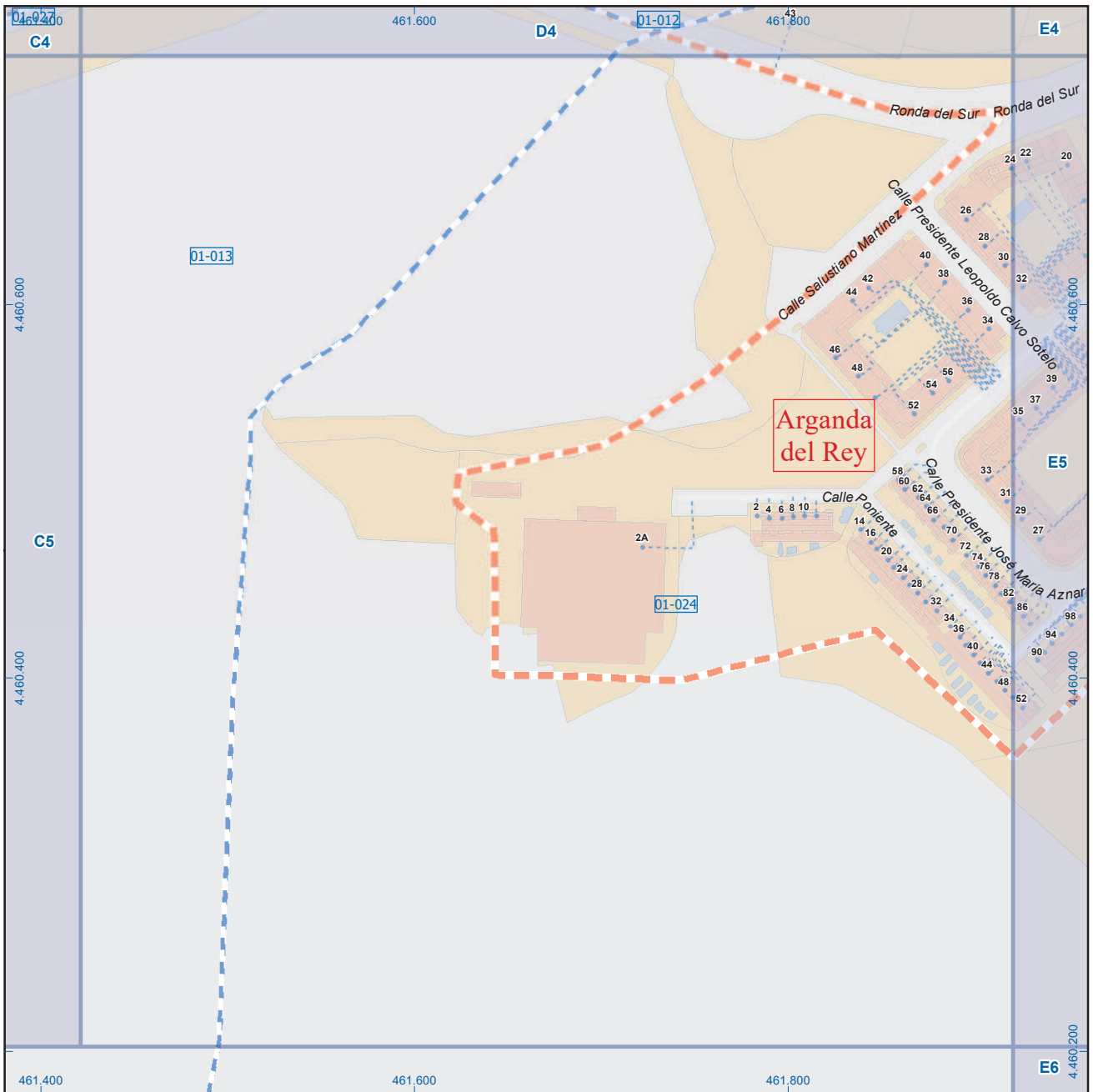


A1	B1	C1	D1	E1	F1	G1	H1
A2	B2	C2	D2	E2	F2	G2	H2
A3	B3	C3	D3	E3	F3	G3	H3
A4	B4	C4	D4	E4	F4	G4	H4
A5	B5	C5	D5	E5	F5	G5	H5
A6	B6	C6	D6	E6	F6	G6	H6

Arganda del Rey

Leyenda

- Meco: perímetro y nombre de núcleo de población
- + -: límite municipal; sección censal
- A-6: autopistas y autovías; carreteras principales
- M-608: carreteras secundarias; otras carreteras
- M-604: carreteras secundarias; otras carreteras
- M-618: carreteras secundarias; otras carreteras
- +: sanidad; ayuntamiento; estación cercanías
- +: sanidad; ayuntamiento; estación cercanías
- : sanidad; ayuntamiento; estación cercanías
- +: sanidad; ayuntamiento; estación cercanías
- +: sanidad; ayuntamiento; estación cercanías
- +: sanidad; ayuntamiento; estación cercanías
- ML: boca de metro; estación metro ligero
- 1: paseillos; número de portal
- Calle: calles; parroquias



A1	B1	C1	D1	E1	F1	G1	H1
A2	B2	C2	D2	E2	F2	G2	H2
A3	B3	C3	D3	E3	F3	G3	H3
A4	B4	C4	D4	E4	F4	G4	H4
A5	B5	C5	D5	E5	F5	G5	H5
A6	B6	C6	D6	E6	F6	G6	H6

Arganda del Rey

Legenda

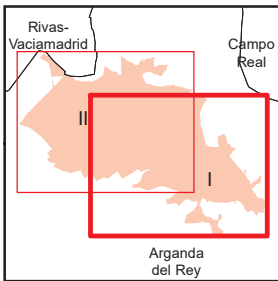
- Meco: perímetro y nombre de núcleo de población
- 01-002: límite municipal; sección censal
- A-6, M-608: autopistas y autovías; carreteras principales
- M-604, M-618: carreteras secundarias; otras carreteras
- Sanidad; ayuntamiento; estación cercanías
- Línea de ferrocarril; línea de metro ligero
- Boca de metro; estación metro ligero
- Paseillos; número de portal
- Calle: calles; parroquias



Dirección General de Economía
CONSEJERÍA DE ECONOMÍA,
HACIENDA Y EMPLEO



Mapa I - D5



A1	B1	C1	D1	E1	F1	G1	H1
A2	B2	C2	D2	E2	F2	G2	H2
A3	B3	C3	D3	E3	F3	G3	H3
A4	B4	C4	D4	E4	F4	G4	H4
A5	B5	C5	D5	E5	F5	G5	H5
A6	B6	C6	D6	E6	F6	G6	H6

Arganda del Rey

Leyenda

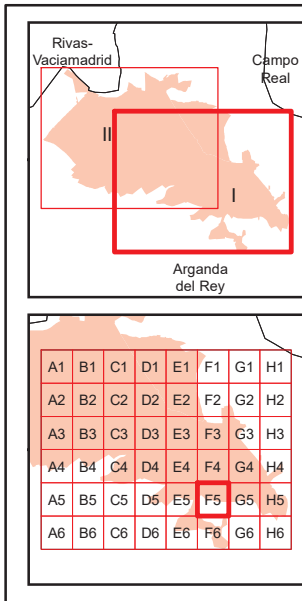
- Meco: perímetro y nombre de núcleo de población
- 01-002: límite municipal; sección censal
- A-6: autopistas y autovías; carreteras principales
- M-608: carreteras secundarias; otras carreteras
- M-604: carreteras secundarias; otras carreteras
- M-618: carreteras secundarias; otras carreteras
- Sanidad; ayuntamiento; estación cercanías
- Línea de ferrocarril; línea de metro ligero
- Boca de metro; estación metro ligero
- ML: boca de metro; estación metro ligero
- Paseillos; número de portal
- Calle: calles; parroquias



Dirección General de Economía
CONSEJERÍA DE ECONOMÍA,
HACIENDA Y EMPLEO

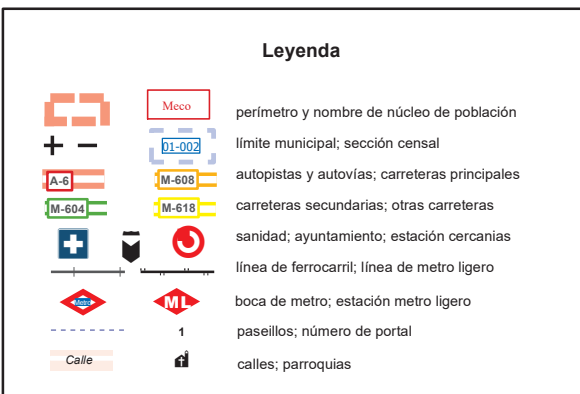


Mapa I - E5



Arganda del Rey

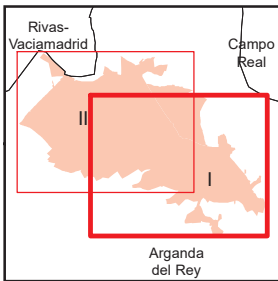
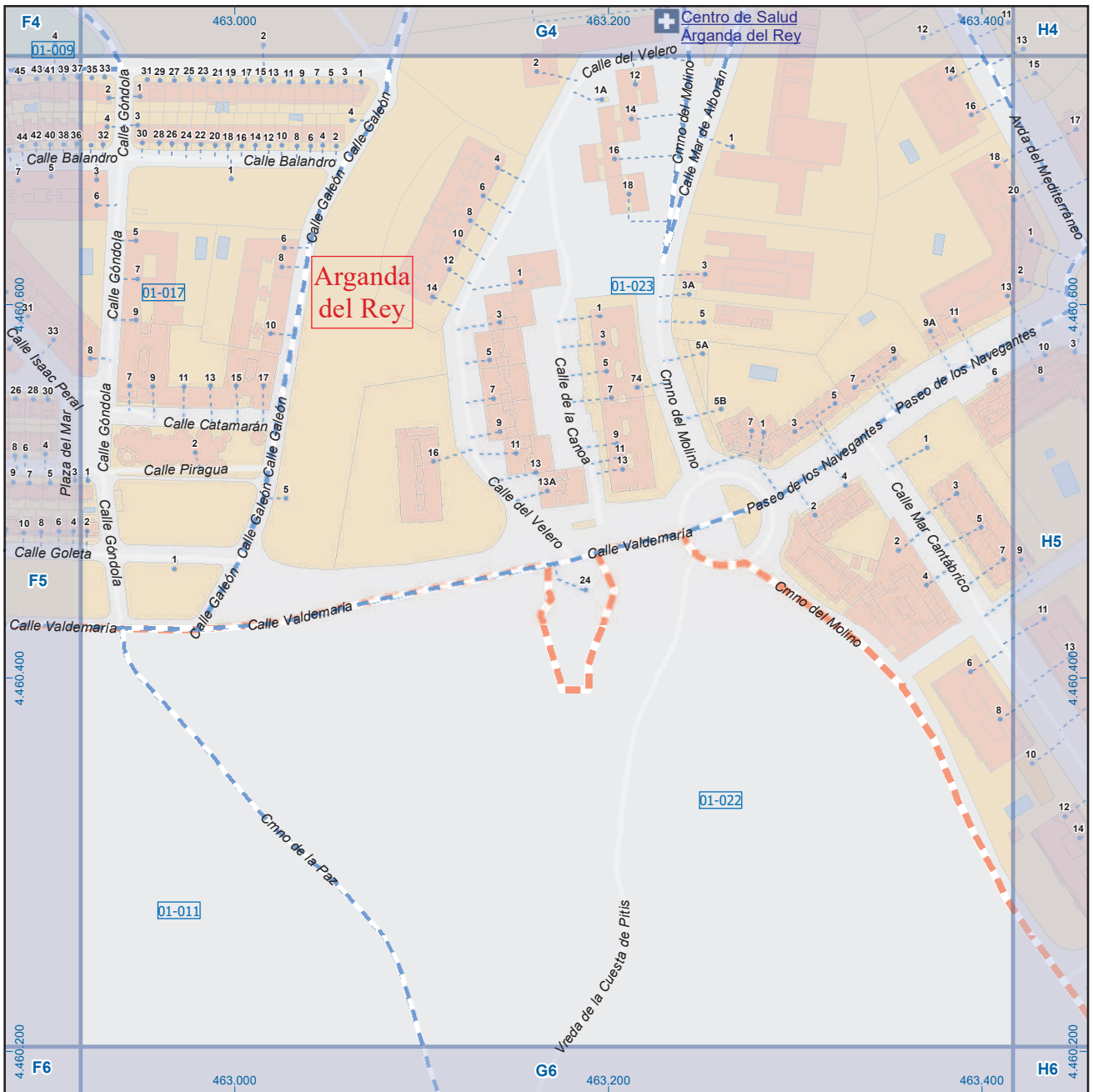
Legenda



Dirección General de Economía
CONSEJERÍA DE ECONOMÍA,
HACIENDA Y EMPLEO



Mapa I - F5



A1	B1	C1	D1	E1	F1	G1	H1
A2	B2	C2	D2	E2	F2	G2	H2
A3	B3	C3	D3	E3	F3	G3	H3
A4	B4	C4	D4	E4	F4	G4	H4
A5	B5	C5	D5	E5	F5	G5	H5
A6	B6	C6	D6	E6	F6	G6	H6

Arganda del Rey

Legenda

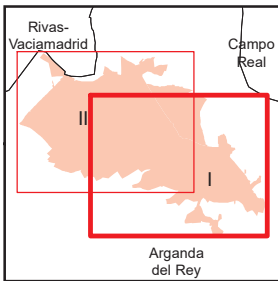
- Meco: perímetro y nombre de núcleo de población
- 01-002: límite municipal; sección censal
- A-6: autopistas y autovías; carreteras principales
- M-608: carreteras secundarias; otras carreteras
- M-604: carreteras secundarias; otras carreteras
- M-618: carreteras secundarias; otras carreteras
- +: sanidad; ayuntamiento; estación cercanías
- : sanidad; ayuntamiento; estación cercanías
- : línea de ferrocarril; línea de metro ligero
- : boca de metro; estación metro ligero
- 1: paseillos; número de portal
- Calle: calles; parroquias



Dirección General de Economía
CONSEJERÍA DE ECONOMÍA,
HACIENDA Y EMPLEO



Mapa I - G5



A1	B1	C1	D1	E1	F1	G1	H1
A2	B2	C2	D2	E2	F2	G2	H2
A3	B3	C3	D3	E3	F3	G3	H3
A4	B4	C4	D4	E4	F4	G4	H4
A5	B5	C5	D5	E5	F5	G5	H5
A6	B6	C6	D6	E6	F6	G6	H6

Arganda del Rey

Leyenda

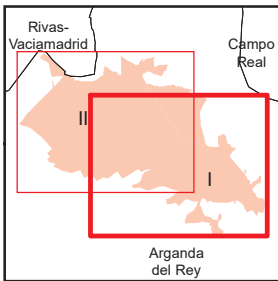
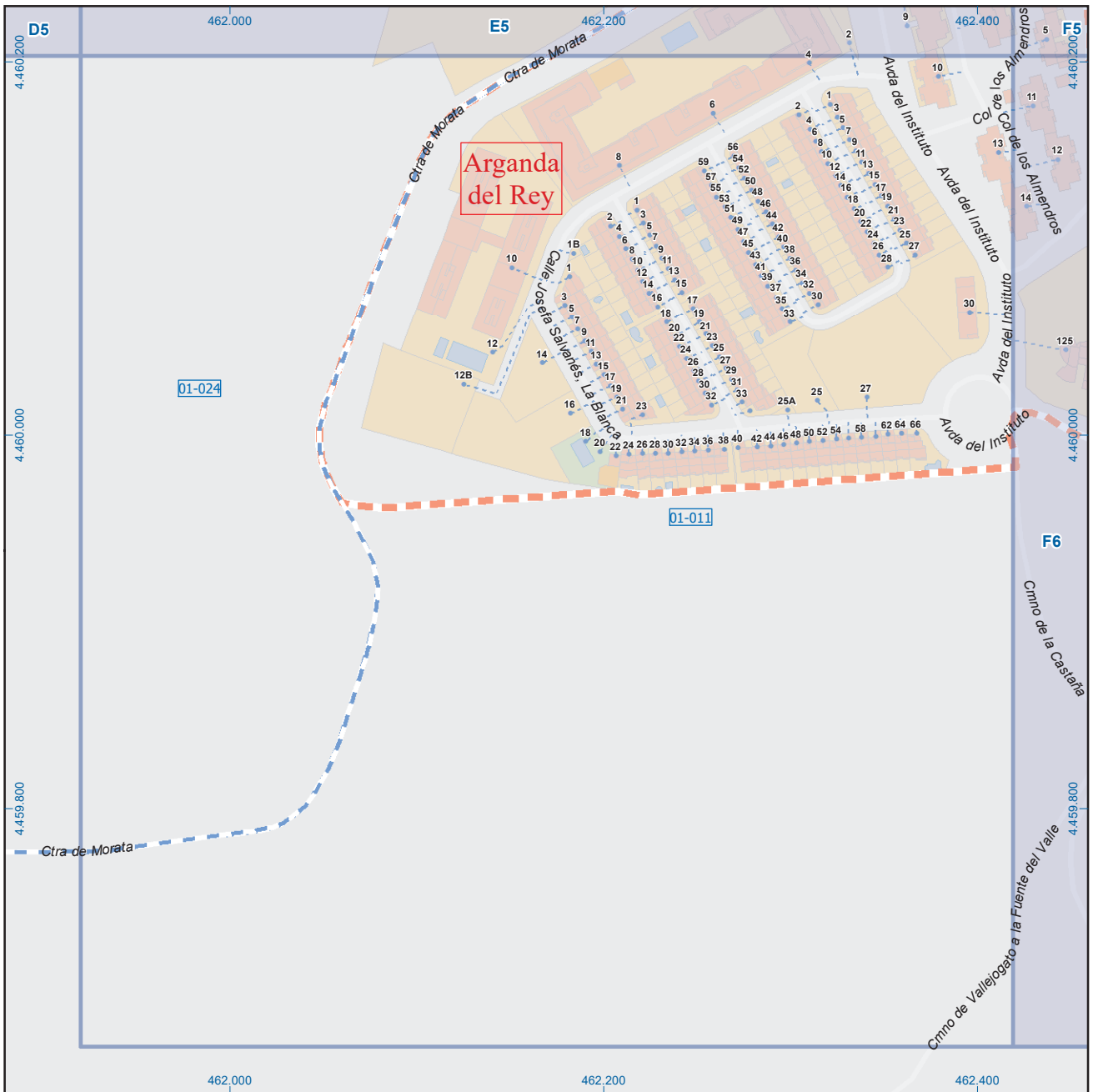
- Meco: perímetro y nombre de núcleo de población
- 01-002: límite municipal; sección censal
- A-6: autopistas y autovías; carreteras principales
- M-604: carreteras secundarias; otras carreteras
- +: sanidad; ayuntamiento; estación cercanías
- : línea de ferrocarril; línea de metro ligero
- ML: boca de metro; estación metro ligero
- 1: paseillos; número de portal
- Calle: calles; parroquias



Dirección General de Economía
CONSEJERÍA DE ECONOMÍA,
HACIENDA Y EMPLEO



Mapa I - H5



A1	B1	C1	D1	E1	F1	G1	H1
A2	B2	C2	D2	E2	F2	G2	H2
A3	B3	C3	D3	E3	F3	G3	H3
A4	B4	C4	D4	E4	F4	G4	H4
A5	B5	C5	D5	E5	F5	G5	H5
A6	B6	C6	D6	E6	F6	G6	H6

Arganda del Rey

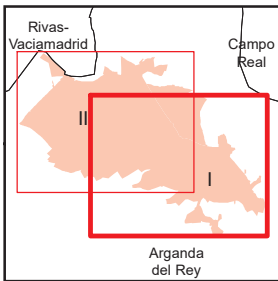
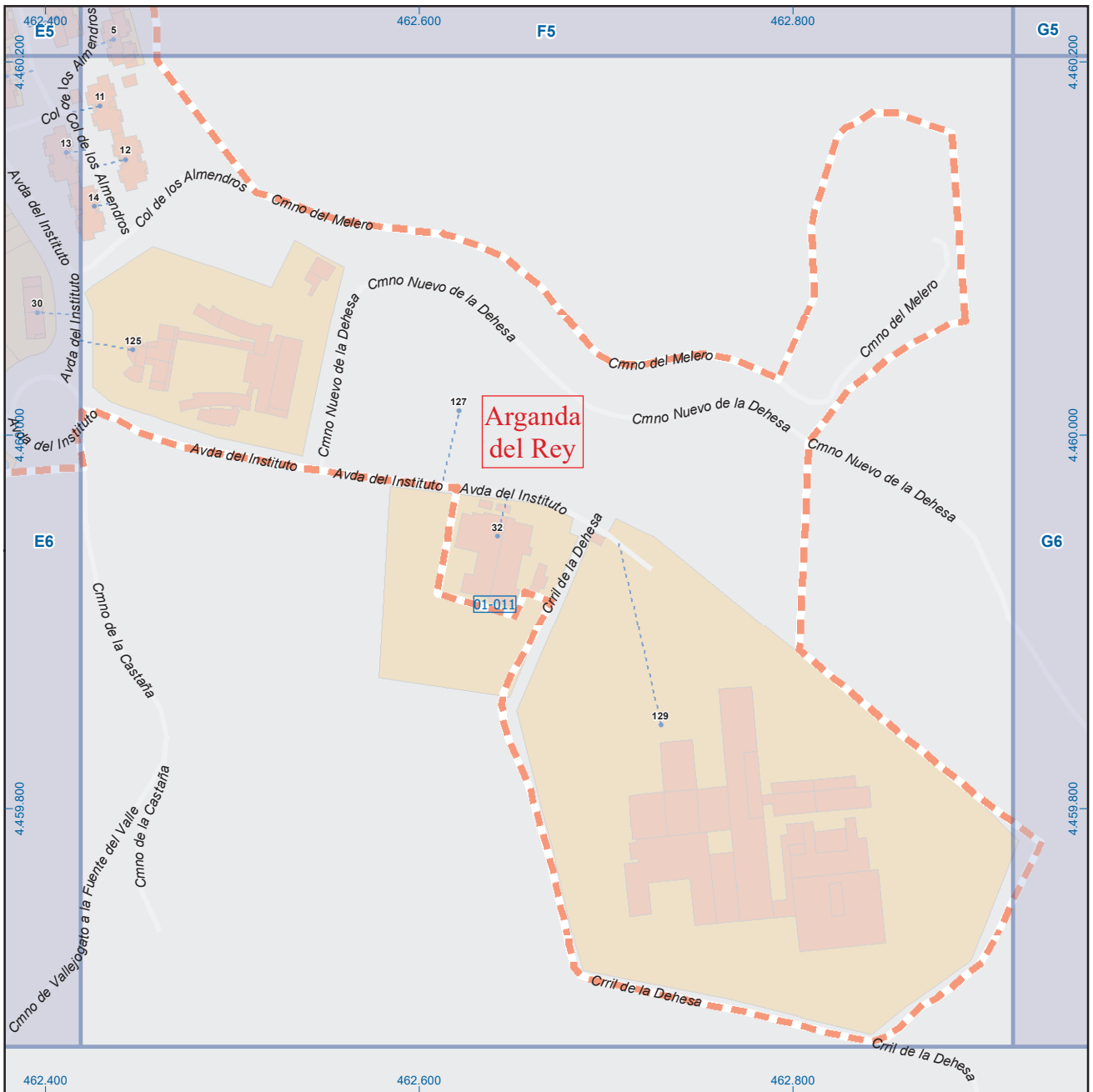
Legenda

- Meco perimetro y nombre de núcleo de población
- 01-002 límite municipal; sección censal
- A-6 M-608 autopistas y autovías; carreteras principales
- M-604 M-618 carreteras secundarias; otras carreteras
- Sanidad; ayuntamiento; estación cercanías
- Línea de ferrocarril; línea de metro ligero
- Boca de metro; estación metro ligero
- Paseillos; número de portal
- Calle
- Calles; parroquias



Dirección General de Economía
CONSEJERÍA DE ECONOMÍA,
HACIENDA Y EMPLEO



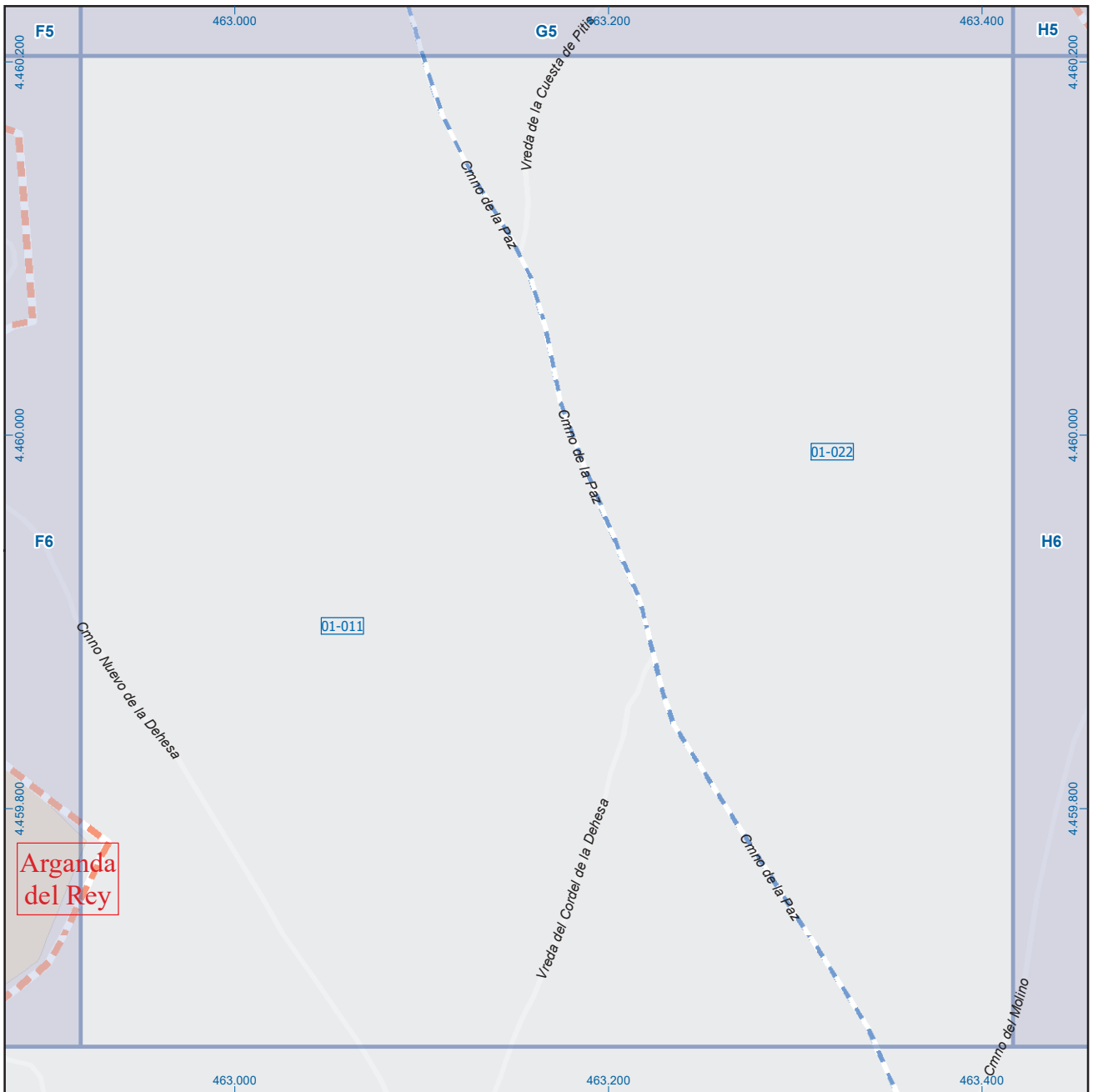


A1	B1	C1	D1	E1	F1	G1	H1
A2	B2	C2	D2	E2	F2	G2	H2
A3	B3	C3	D3	E3	F3	G3	H3
A4	B4	C4	D4	E4	F4	G4	H4
A5	B5	C5	D5	E5	F5	G5	H5
A6	B6	C6	D6	E6	F6	G6	H6

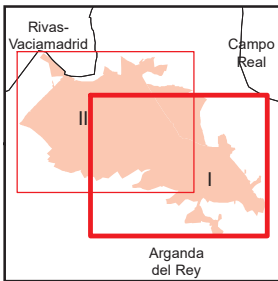
Arganda del Rey

Leyenda

- Meco: perímetro y nombre de núcleo de población
- 01-002: límite municipal; sección censal
- A-6, M-608: autopistas y autovías; carreteras principales
- M-604, M-618: carreteras secundarias; otras carreteras
- Sanidad; ayuntamiento; estación cercanías
- Línea de ferrocarril; línea de metro ligero
- Boca de metro; estación metro ligero
- Paseillos; número de portal
- Calle
- Calles; parroquias



Arganda del Rey

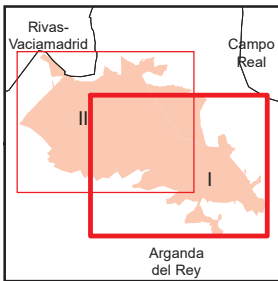
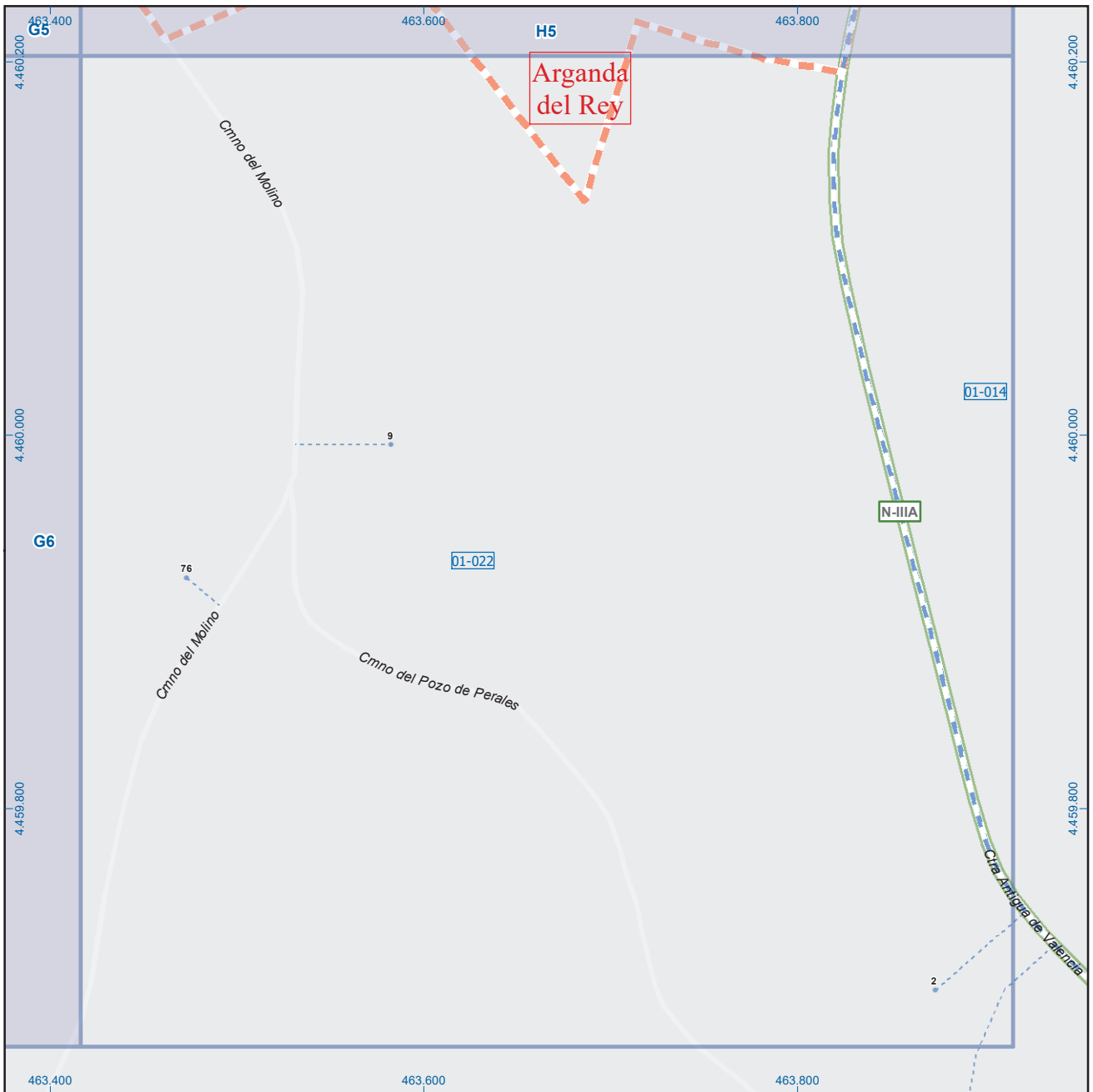


A1	B1	C1	D1	E1	F1	G1	H1
A2	B2	C2	D2	E2	F2	G2	H2
A3	B3	C3	D3	E3	F3	G3	H3
A4	B4	C4	D4	E4	F4	G4	H4
A5	B5	C5	D5	E5	F5	G5	H5
A6	B6	C6	D6	E6	F6	G6	H6

Arganda del Rey

Leyenda

- Meco perímetro y nombre de núcleo de población
- 01-002 límite municipal; sección censal
- A-6 M-608 autopistas y autovías; carreteras principales
- M-604 M-618 carreteras secundarias; otras carreteras
- Sanidad; ayuntamiento; estación cercanías
- Línea de ferrocarril; línea de metro ligero
- Boca de metro; estación metro ligero
- Paseillos; número de portal
- Calle
- Calles; parroquias



A1	B1	C1	D1	E1	F1	G1	H1
A2	B2	C2	D2	E2	F2	G2	H2
A3	B3	C3	D3	E3	F3	G3	H3
A4	B4	C4	D4	E4	F4	G4	H4
A5	B5	C5	D5	E5	F5	G5	H5
A6	B6	C6	D6	E6	F6	G6	H6

Arganda del Rey

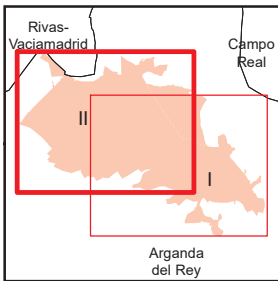
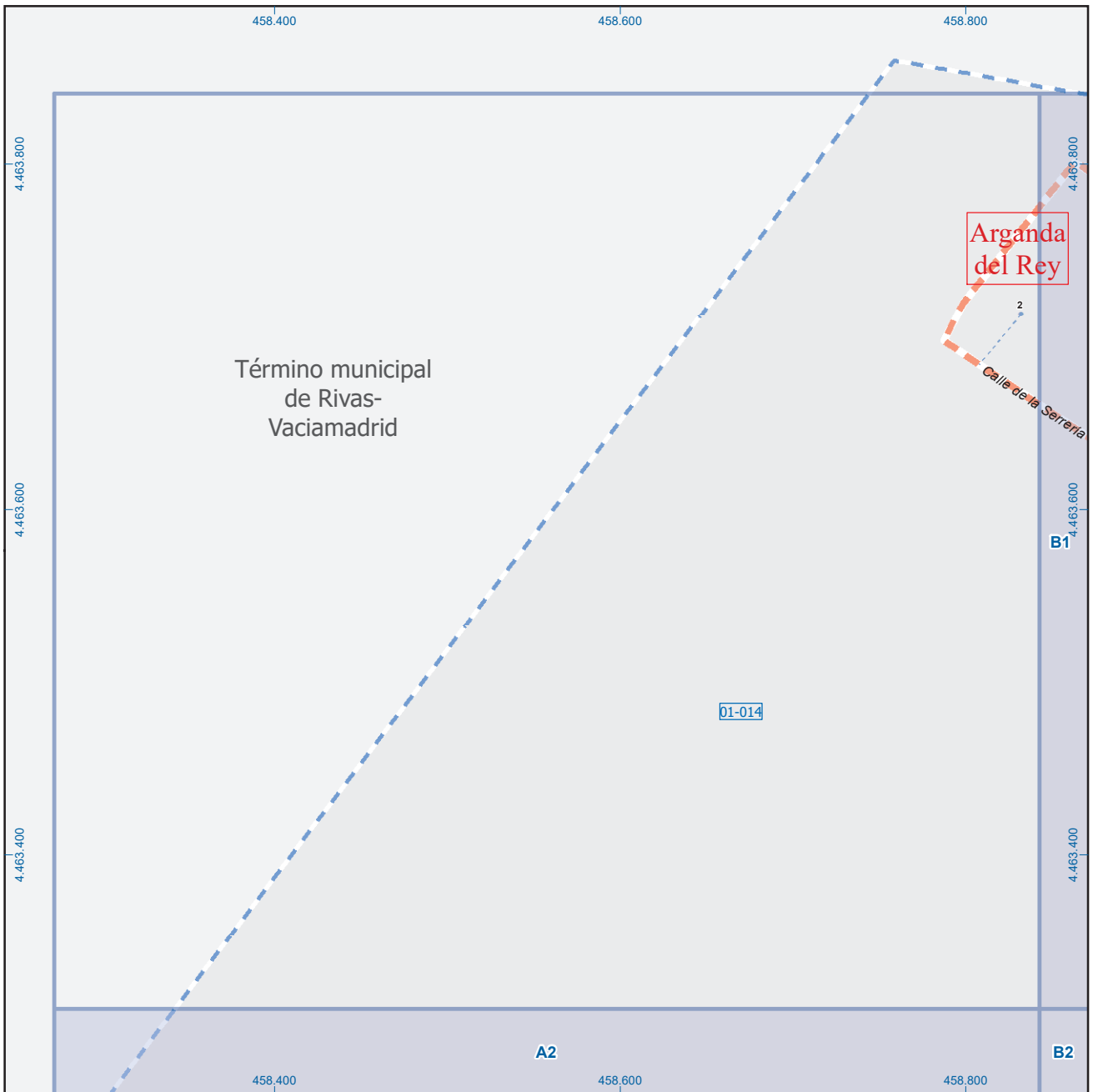
Leyenda

- Meco: perímetro y nombre de núcleo de población
- 01-002: límite municipal; sección censal
- A-6: autopistas y autovías; carreteras principales
- M-604: carreteras secundarias; otras carreteras
- M-608: carreteras secundarias; otras carreteras
- +: sanidad; ayuntamiento; estación cercanías
- : línea de ferrocarril; línea de metro ligero
- ML: boca de metro; estación metro ligero
- 1: paseillos; número de portal
- Calle: calles; parroquias

Dirección General de Economía
CONSEJERÍA DE ECONOMÍA,
HACIENDA Y EMPLEO



Mapa I - H6

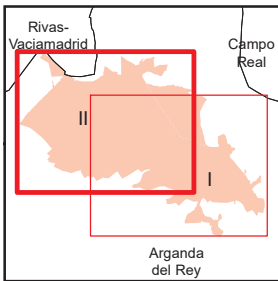
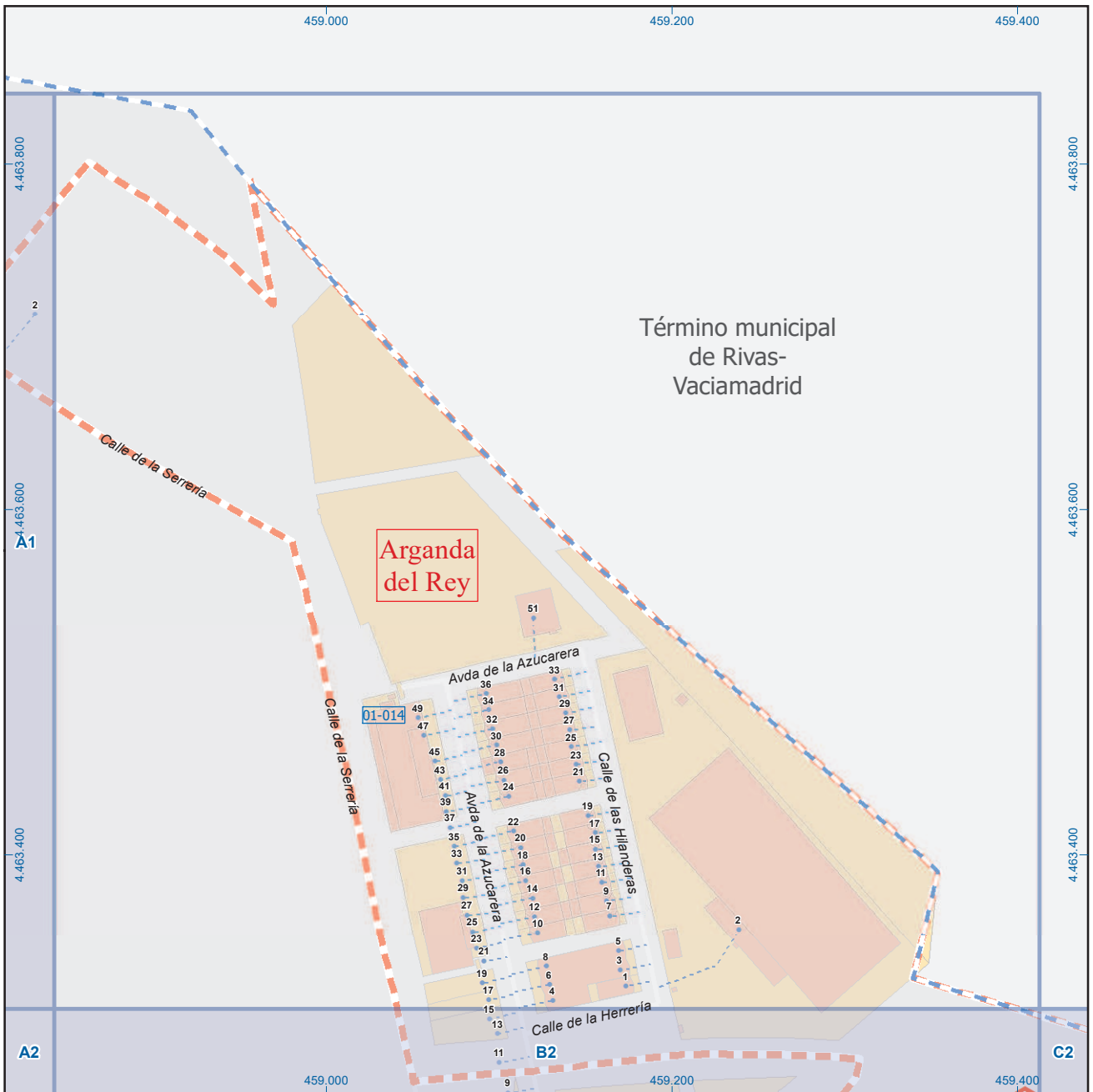


A1	B1	C1	D1	E1	F1	G1
A2	B2	C2	D2	E2	F2	G2
A3	B3	C3	D3	E3	F3	G3
A4	B4	C4	D4	E4	F4	G4
A5	B5	C5	D5	E5	F5	G5
A6	B6	C6	D6	E6	F6	G6

Arganda del Rey

Leyenda

- Meco: perímetro y nombre de núcleo de población
- 01-002: límite municipal; sección censal
- A-6: autopistas y autovías; carreteras principales
- M-608: carreteras secundarias; otras carreteras
- M-604: carreteras secundarias; otras carreteras
- M-618: carreteras secundarias; otras carreteras
- +: sanidad; ayuntamiento; estación cercanías
- : línea de ferrocarril; línea de metro ligero
- ML: boca de metro; estación metro ligero
- 1: paseillos; número de portal
- Calle: calles; parroquias

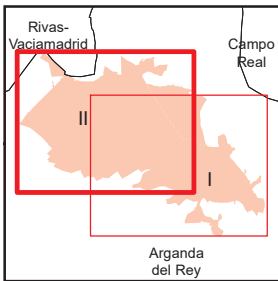


A1	B1	C1	D1	E1	F1	G1
A2	B2	C2	D2	E2	F2	G2
A3	B3	C3	D3	E3	F3	G3
A4	B4	C4	D4	E4	F4	G4
A5	B5	C5	D5	E5	F5	G5
A6	B6	C6	D6	E6	F6	G6

Arganda del Rey

Leyenda

- Meco: perímetro y nombre de núcleo de población
- 01-002: límite municipal; sección censal
- A-6, M-608: autopistas y autovías; carreteras principales
- M-604, M-618: carreteras secundarias; otras carreteras
- Sanidad; ayuntamiento; estación cercanías
- Línea de ferrocarril; línea de metro ligero
- Boca de metro; estación metro ligero
- Paseillos; número de portal
- Calle; parroquias

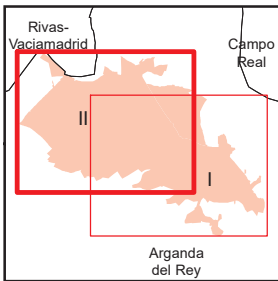


A1	B1	C1	D1	E1	F1	G1
A2	B2	C2	D2	E2	F2	G2
A3	B3	C3	D3	E3	F3	G3
A4	B4	C4	D4	E4	F4	G4
A5	B5	C5	D5	E5	F5	G5
A6	B6	C6	D6	E6	F6	G6

Arganda del Rey

Leyenda

- Meco: perímetro y nombre de núcleo de población
- 01-002: límite municipal; sección censal
- A-6, M-608: autopistas y autovías; carreteras principales
- M-604, M-618: carreteras secundarias; otras carreteras
- Sanidad; ayuntamiento; estación cercanías
- Línea de ferrocarril; línea de metro ligero
- Boca de metro; estación metro ligero
- Paseillos; número de portal
- Calle; parroquias



A1	B1	C1	D1	E1	F1	G1
A2	B2	C2	D2	E2	F2	G2
A3	B3	C3	D3	E3	F3	G3
A4	B4	C4	D4	E4	F4	G4
A5	B5	C5	D5	E5	F5	G5
A6	B6	C6	D6	E6	F6	G6

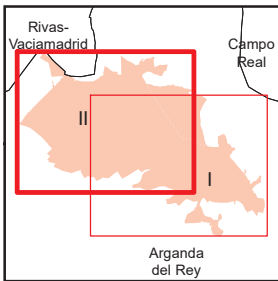
Arganda del Rey

Leyenda

- Meco: perímetro y nombre de núcleo de población
- 01-002: límite municipal; sección censal
- A-6, M-608: autopistas y autovías; carreteras principales
- M-604, M-618: carreteras secundarias; otras carreteras
- Sanidad; ayuntamiento; estación cercanías
- Línea de ferrocarril; línea de metro ligero
- Boca de metro; estación metro ligero
- Paseillos; número de portal
- Calle; parroquias

Dirección General de Economía
 CONSEJERÍA DE ECONOMÍA,
 HACIENDA Y EMPLEO



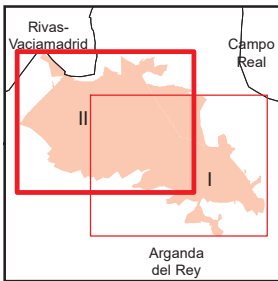
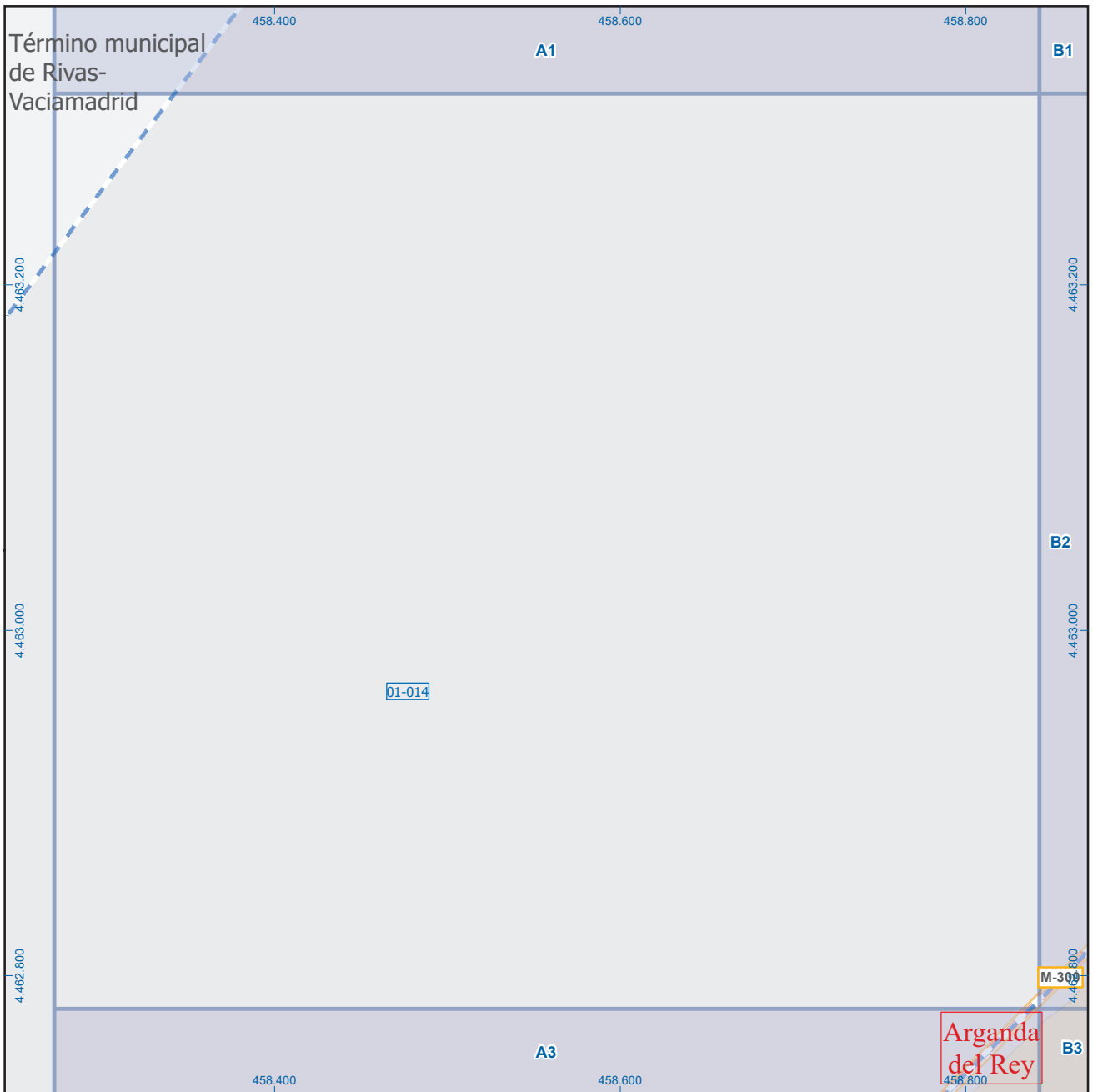


A1	B1	C1	D1	E1	F1	G1
A2	B2	C2	D2	E2	F2	G2
A3	B3	C3	D3	E3	F3	G3
A4	B4	C4	D4	E4	F4	G4
A5	B5	C5	D5	E5	F5	G5
A6	B6	C6	D6	E6	F6	G6

Arganda del Rey

Leyenda

- Meco: perímetro y nombre de núcleo de población
- 01-002: límite municipal; sección censal
- A-6, M-608: autopistas y autovías; carreteras principales
- M-604, M-618: carreteras secundarias; otras carreteras
- Sanidad; ayuntamiento; estación cercanías
- Línea de ferrocarril; línea de metro ligero
- Boca de metro; estación metro ligero
- Paseillos; número de portal
- Calle
- Calles; parroquias



A1	B1	C1	D1	E1	F1	G1
A2	B2	C2	D2	E2	F2	G2
A3	B3	C3	D3	E3	F3	G3
A4	B4	C4	D4	E4	F4	G4
A5	B5	C5	D5	E5	F5	G5
A6	B6	C6	D6	E6	F6	G6

Arganda del Rey

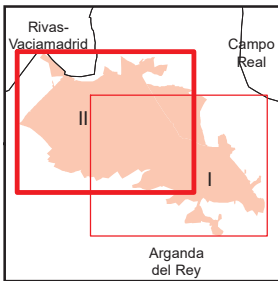
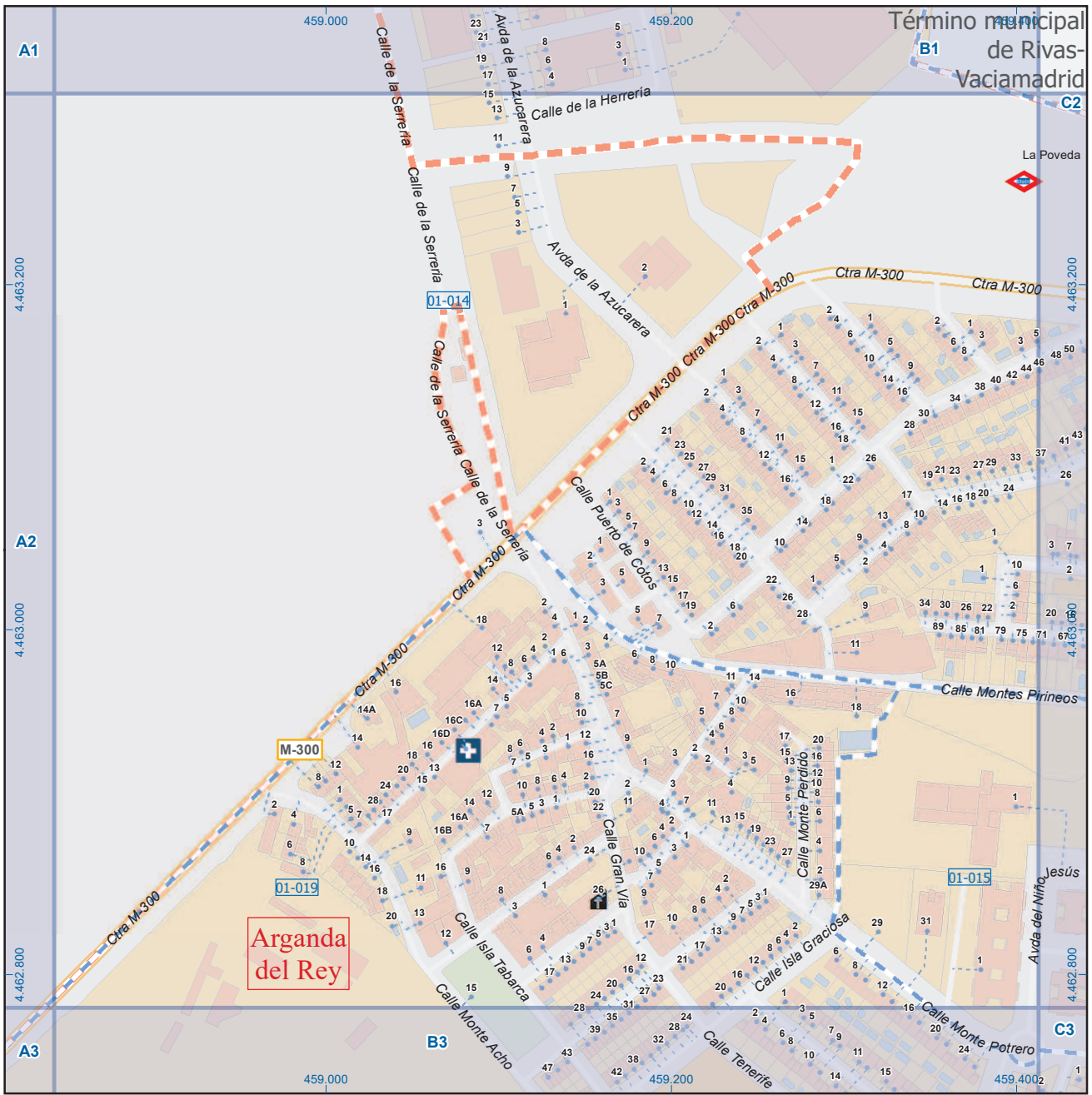
Leyenda



Dirección General de Economía
CONSEJERÍA DE ECONOMÍA,
HACIENDA Y EMPLEO



Mapa II - A2

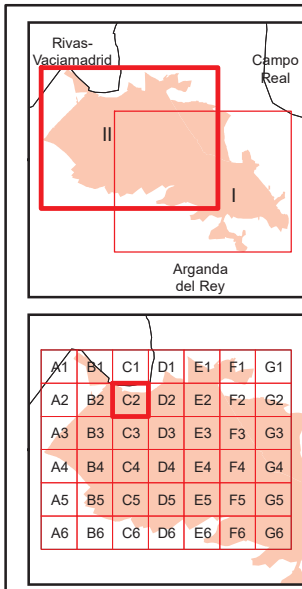


A1	B1	C1	D1	E1	F1	G1
A2	B2	C2	D2	E2	F2	G2
A3	B3	C3	D3	E3	F3	G3
A4	B4	C4	D4	E4	F4	G4
A5	B5	C5	D5	E5	F5	G5
A6	B6	C6	D6	E6	F6	G6

Arganda del Rey

Leyenda

- Meco: perímetro y nombre de núcleo de población
- 01-002: límite municipal; sección censal
- A-6: autopistas y autovías; carreteras principales
- M-604: carreteras secundarias; otras carreteras
- +: sanidad; ayuntamiento; estación cercanías
- : línea de ferrocarril; línea de metro ligero
- ML: boca de metro; estación metro ligero
- 1: paseillos; número de portal
- Calle: calles; parroquias

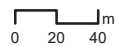


Arganda del Rey

Leyenda

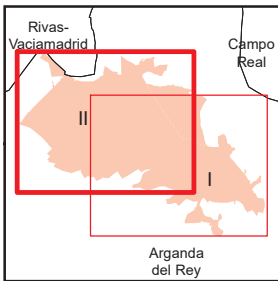


Dirección General de Economía
CONSEJERÍA DE ECONOMÍA,
HACIENDA Y EMPLEO



ESCALA GRÁFICA

Mapa II - C2

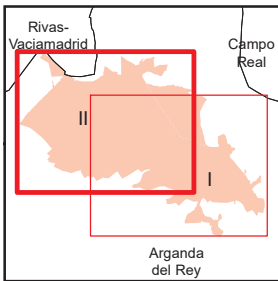
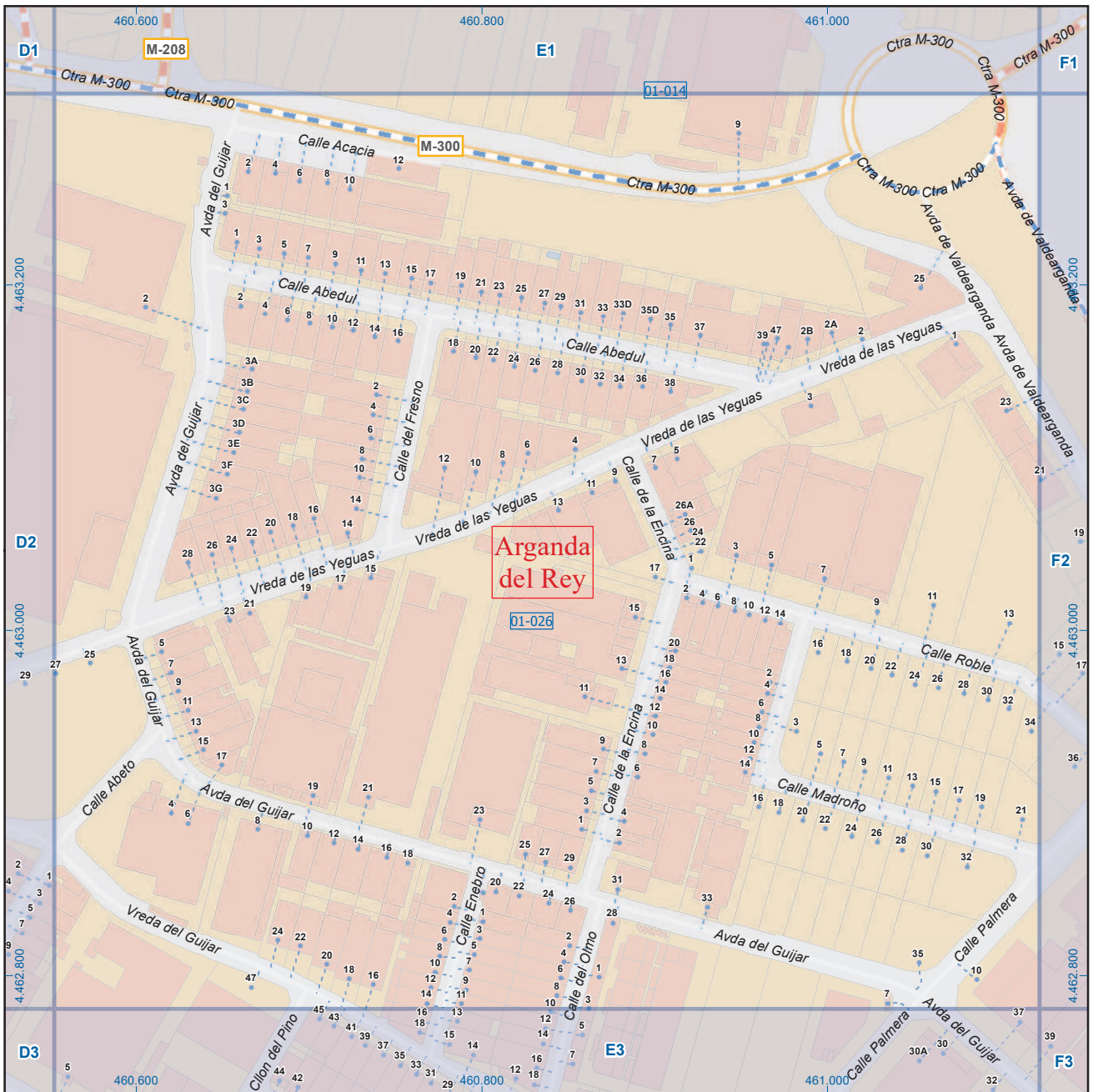


A1	B1	C1	D1	E1	F1	G1
A2	B2	C2	D2	E2	F2	G2
A3	B3	C3	D3	E3	F3	G3
A4	B4	C4	D4	E4	F4	G4
A5	B5	C5	D5	E5	F5	G5
A6	B6	C6	D6	E6	F6	G6

Arganda del Rey

Leyenda

- Meco: perímetro y nombre de núcleo de población
- 01-002: límite municipal; sección censal
- A-6: autopistas y autovías; carreteras principales
- M-608: carreteras secundarias; otras carreteras
- M-604: sanidad; ayuntamiento; estación cercanías
- M-618: línea de ferrocarril; línea de metro ligero
- Boca de metro; estación metro ligero
- ML: boca de metro; estación metro ligero
- 1: paseillos; número de portal
- Calle: calles; parroquias



A1	B1	C1	D1	E1	F1	G1
A2	B2	C2	D2	E2	F2	G2
A3	B3	C3	D3	E3	F3	G3
A4	B4	C4	D4	E4	F4	G4
A5	B5	C5	D5	E5	F5	G5
A6	B6	C6	D6	E6	F6	G6

Arganda del Rey

Legenda

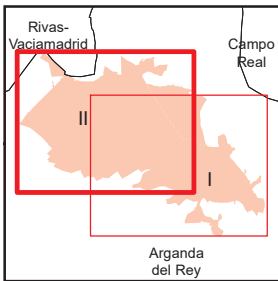
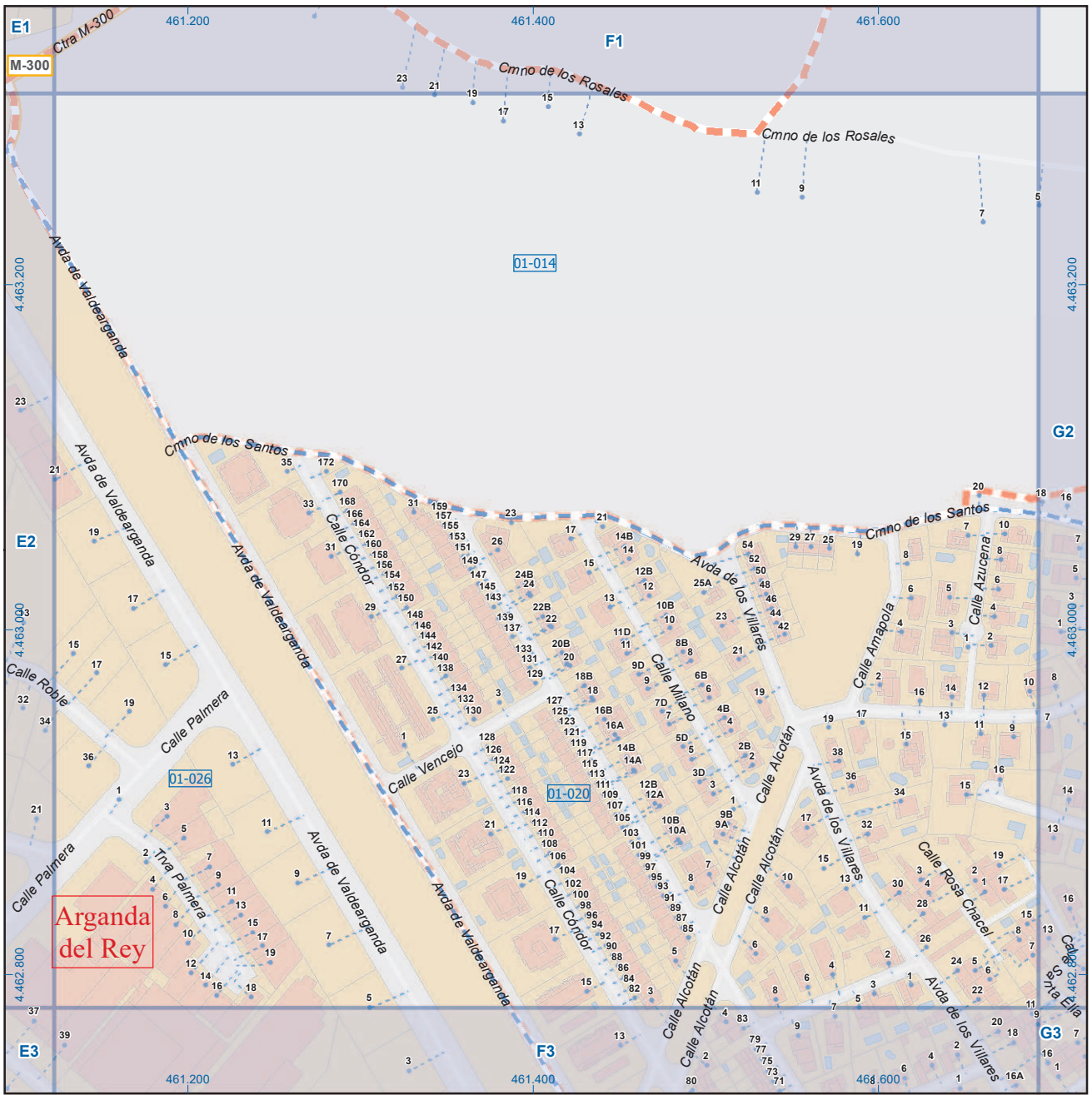
- Meco: perímetro y nombre de núcleo de población
- 01-002: límite municipal; sección censal
- A-6: autopistas y autovías; carreteras principales
- M-604, M-618: carreteras secundarias; otras carreteras
- Sanidad; ayuntamiento; estación cercanías
- Línea de ferrocarril; línea de metro ligero
- Boca de metro; estación metro ligero
- Paseillos; número de portal
- Calle
- Calles; parroquias



Dirección General de Economía
CONSEJERÍA DE ECONOMÍA,
HACIENDA Y EMPLEO



Mapa II - E2



A1	B1	C1	D1	E1	F1	G1
A2	B2	C2	D2	E2	F2	G2
A3	B3	C3	D3	E3	F3	G3
A4	B4	C4	D4	E4	F4	G4
A5	B5	C5	D5	E5	F5	G5
A6	B6	C6	D6	E6	F6	G6

Arganda del Rey

Legenda

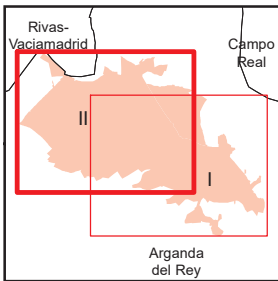
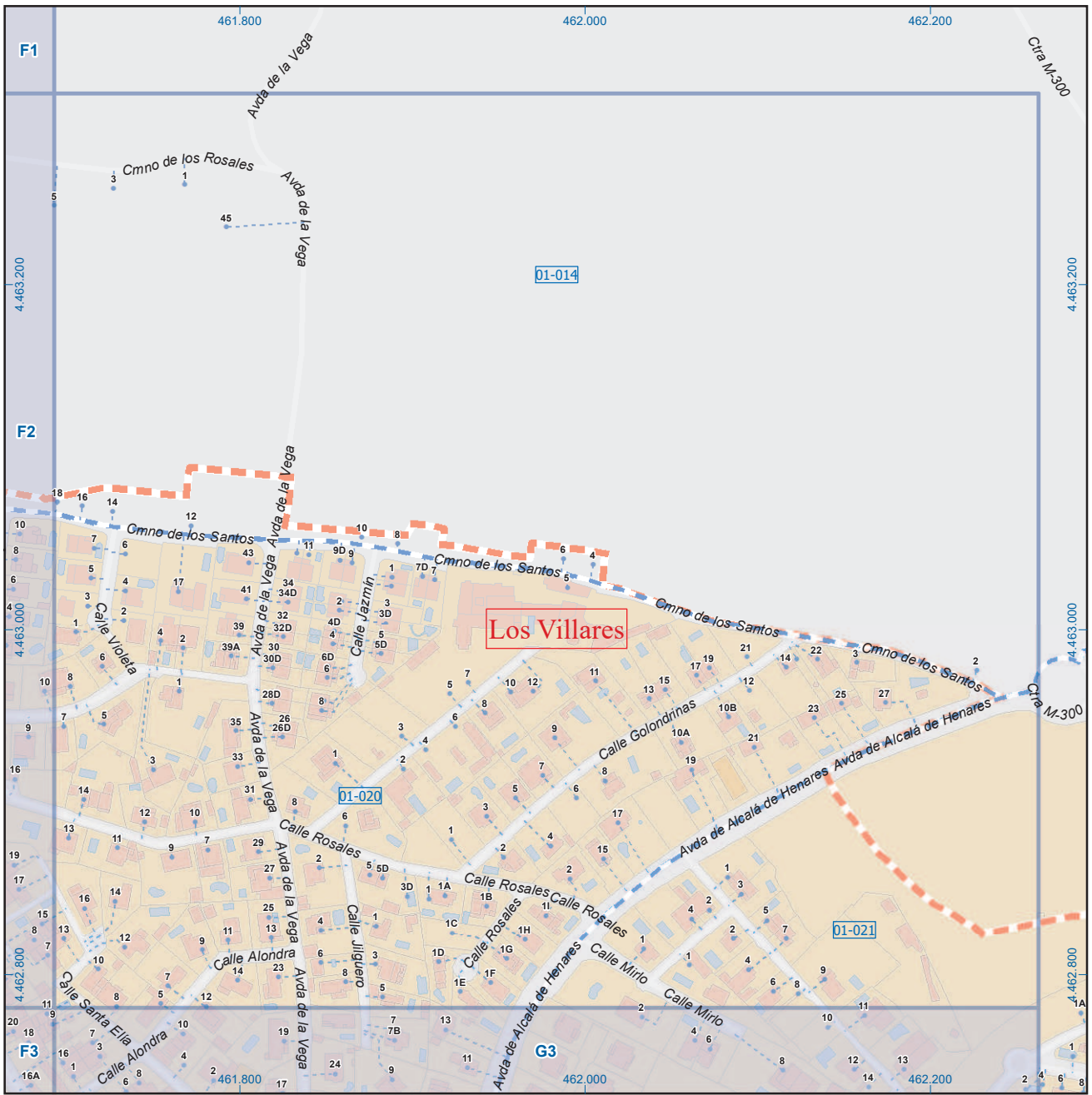
- Meco perimetro y nombre de núcleo de población
- 01-002 límite municipal; sección censal
- A-6 M-608 autopistas y autovías; carreteras principales
- M-604 M-618 carreteras secundarias; otras carreteras
- Sanidad; ayuntamiento; estación cercanías
- Línea de ferrocarril; línea de metro ligero
- Boca de metro; estación metro ligero
- Paseillos; número de portal
- Calle
- Calles; parroquias



Dirección General de Economía
CONSEJERÍA DE ECONOMÍA,
HACIENDA Y EMPLEO



Mapa II - F2



A1	B1	C1	D1	E1	F1	G1
A2	B2	C2	D2	E2	F2	G2
A3	B3	C3	D3	E3	F3	G3
A4	B4	C4	D4	E4	F4	G4
A5	B5	C5	D5	E5	F5	G5
A6	B6	C6	D6	E6	F6	G6

Arganda del Rey

Leyenda

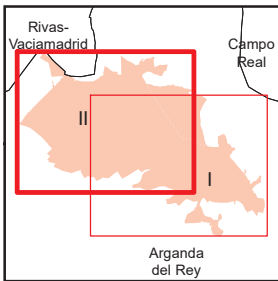
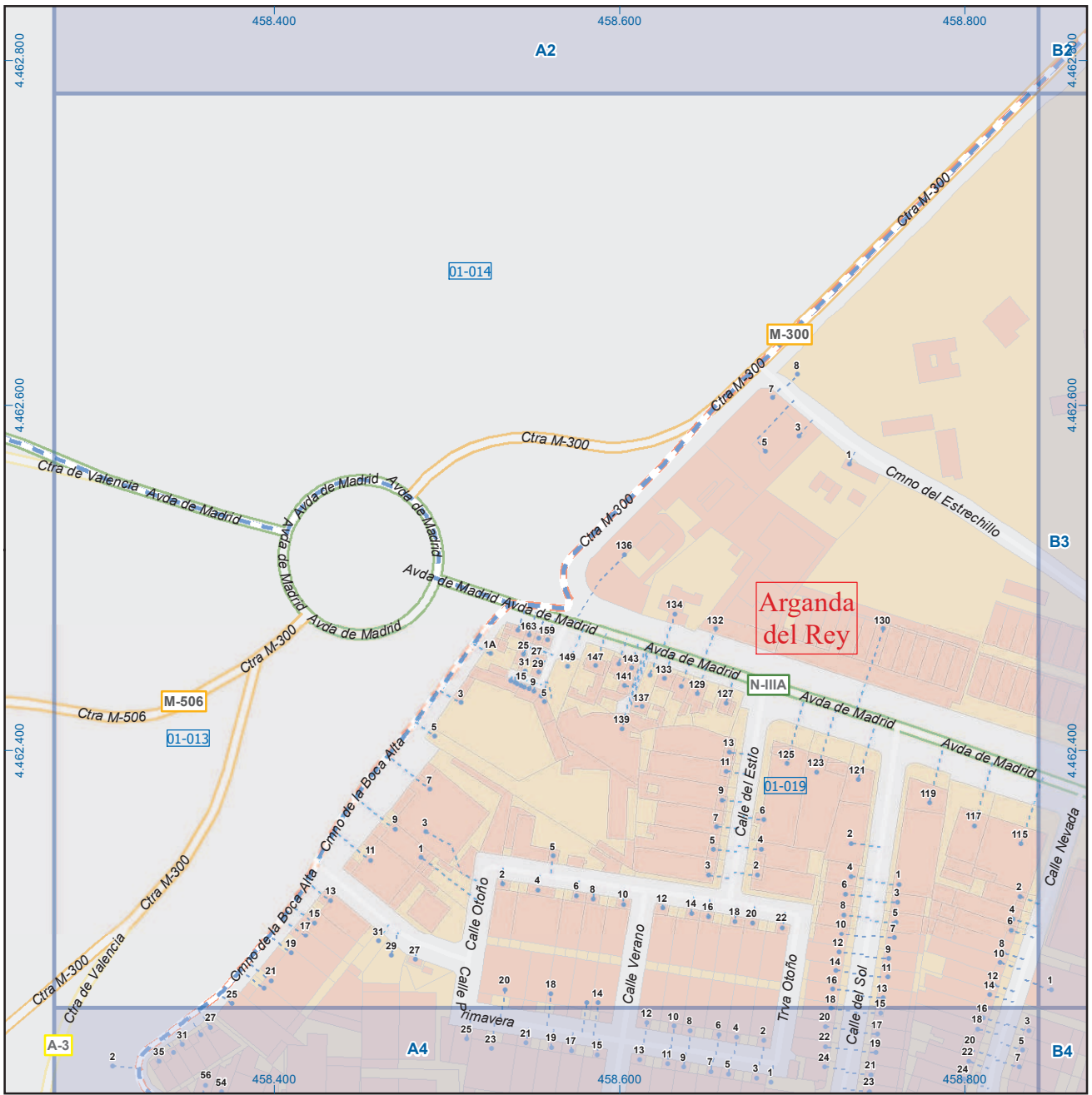
- Meco: perímetro y nombre de núcleo de población
- 01-002: límite municipal; sección censal
- A-6, M-608: autopistas y autovías; carreteras principales
- M-604, M-618: carreteras secundarias; otras carreteras
- Sanidad; ayuntamiento; estación cercanías
- Línea de ferrocarril; línea de metro ligero
- Boca de metro; estación metro ligero
- Paseillos; número de portal
- Calle; parroquias



Dirección General de Economía
CONSEJERÍA DE ECONOMÍA,
HACIENDA Y EMPLEO



Mapa II - G2

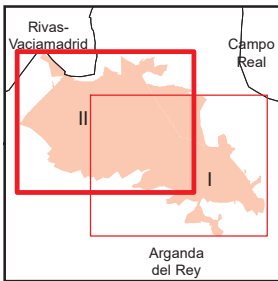


A1	B1	C1	D1	E1	F1	G1
A2	B2	C2	D2	E2	F2	G2
A3	B3	C3	D3	E3	F3	G3
A4	B4	C4	D4	E4	F4	G4
A5	B5	C5	D5	E5	F5	G5
A6	B6	C6	D6	E6	F6	G6

Arganda del Rey

Legenda

- Meco: perímetro y nombre de núcleo de población
- 01-002: límite municipal; sección censal
- A-6: autopistas y autovías; carreteras principales
- M-604, M-618: carreteras secundarias; otras carreteras
- Sanidad; ayuntamiento; estación cercanías
- Línea de ferrocarril; línea de metro ligero
- Boca de metro; estación metro ligero
- Paseillos; número de portal
- Calle
- Calles; parroquias



A1	B1	C1	D1	E1	F1	G1
A2	B2	C2	D2	E2	F2	G2
A3	B3	C3	D3	E3	F3	G3
A4	B4	C4	D4	E4	F4	G4
A5	B5	C5	D5	E5	F5	G5
A6	B6	C6	D6	E6	F6	G6

Arganda del Rey

Legenda

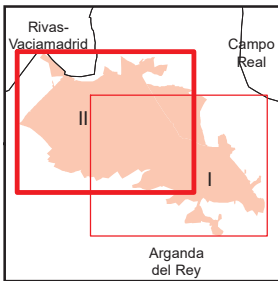
- Meco: perímetro y nombre de núcleo de población
- 01-002: límite municipal; sección censal
- A-6, M-608: autopistas y autovías; carreteras principales
- M-604, M-618: carreteras secundarias; otras carreteras
- Sanidad; ayuntamiento; estación cercanías
- Línea de ferrocarril; línea de metro ligero
- Boca de metro; estación metro ligero
- Paseillos; número de portal
- Calle; parroquias



Dirección General de Economía
CONSEJERÍA DE ECONOMÍA,
HACIENDA Y EMPLEO



Mapa II - B3



A1	B1	C1	D1	E1	F1	G1
A2	B2	C2	D2	E2	F2	G2
A3	B3	C3	D3	E3	F3	G3
A4	B4	C4	D4	E4	F4	G4
A5	B5	C5	D5	E5	F5	G5
A6	B6	C6	D6	E6	F6	G6

Arganda del Rey

Legenda

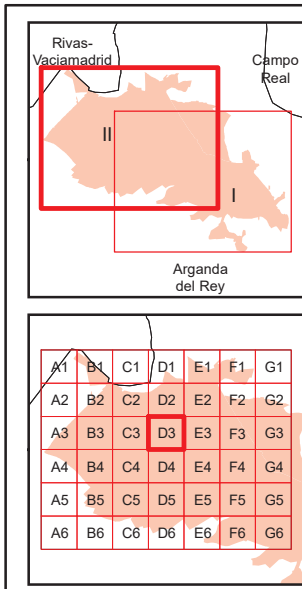
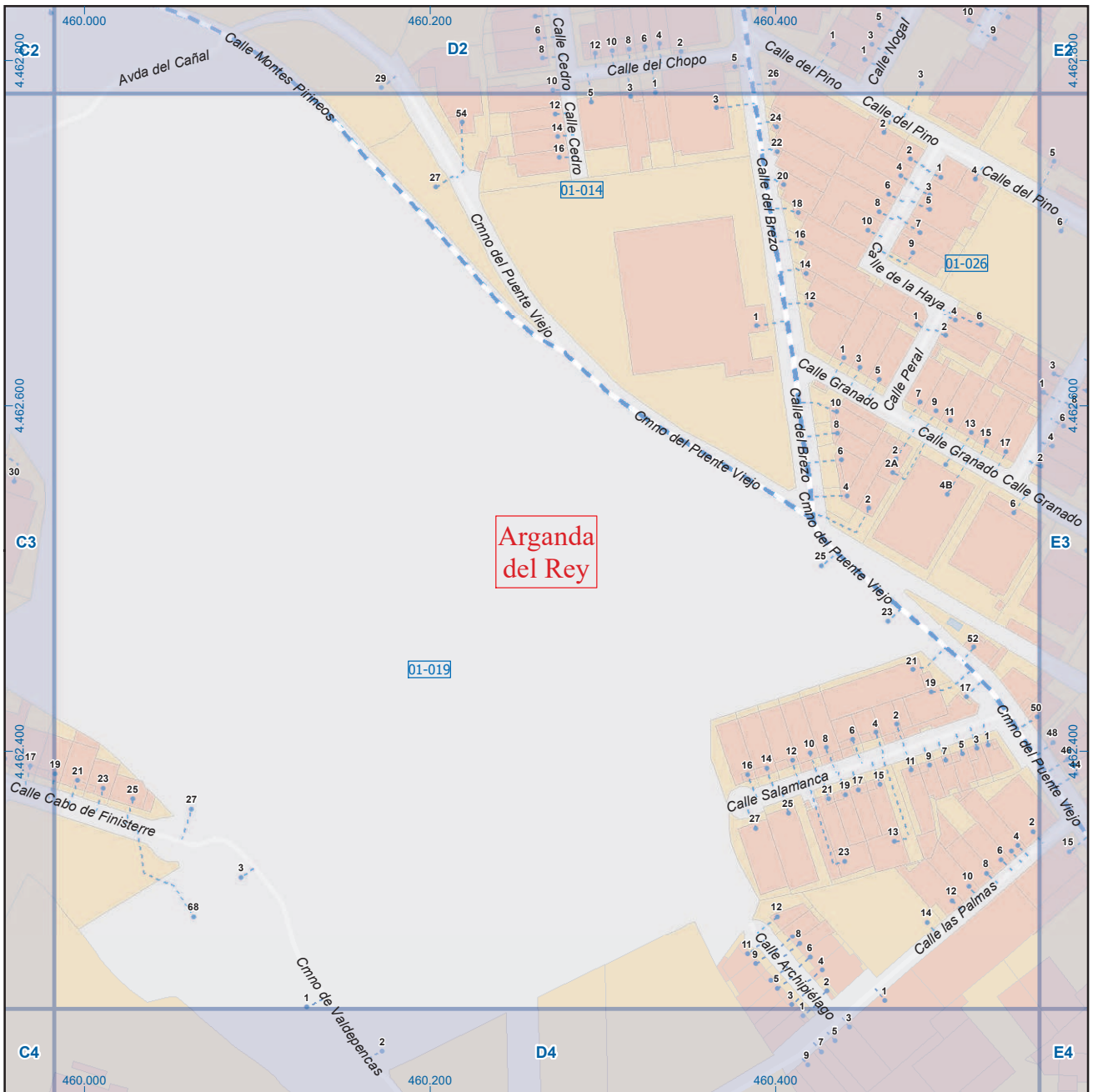
- Meco perimetro y nombre de núcleo de población
- 01-002 límite municipal; sección censal
- A-6 M-608 autopistas y autovías; carreteras principales
- M-604 M-618 carreteras secundarias; otras carreteras
- Sanidad; ayuntamiento; estación cercanías
- Línea de ferrocarril; línea de metro ligero
- Boca de metro; estación metro ligero
- Paseillos; número de portal
- Calle
- Calles; parroquias



Dirección General de Economía
CONSEJERÍA DE ECONOMÍA,
HACIENDA Y EMPLEO



Mapa II - C3



Arganda del Rey

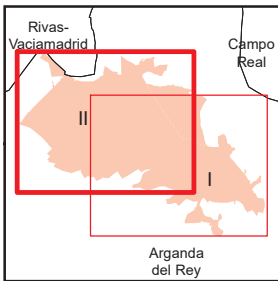
Leyenda



Dirección General de Economía
CONSEJERÍA DE ECONOMÍA,
HACIENDA Y EMPLEO



Mapa II - D3



A1	B1	C1	D1	E1	F1	G1
A2	B2	C2	D2	E2	F2	G2
A3	B3	C3	D3	E3	F3	G3
A4	B4	C4	D4	E4	F4	G4
A5	B5	C5	D5	E5	F5	G5
A6	B6	C6	D6	E6	F6	G6

Arganda del Rey

Leyenda

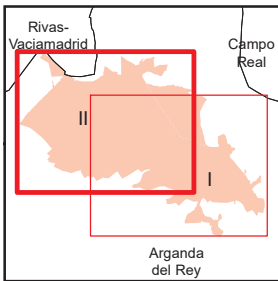
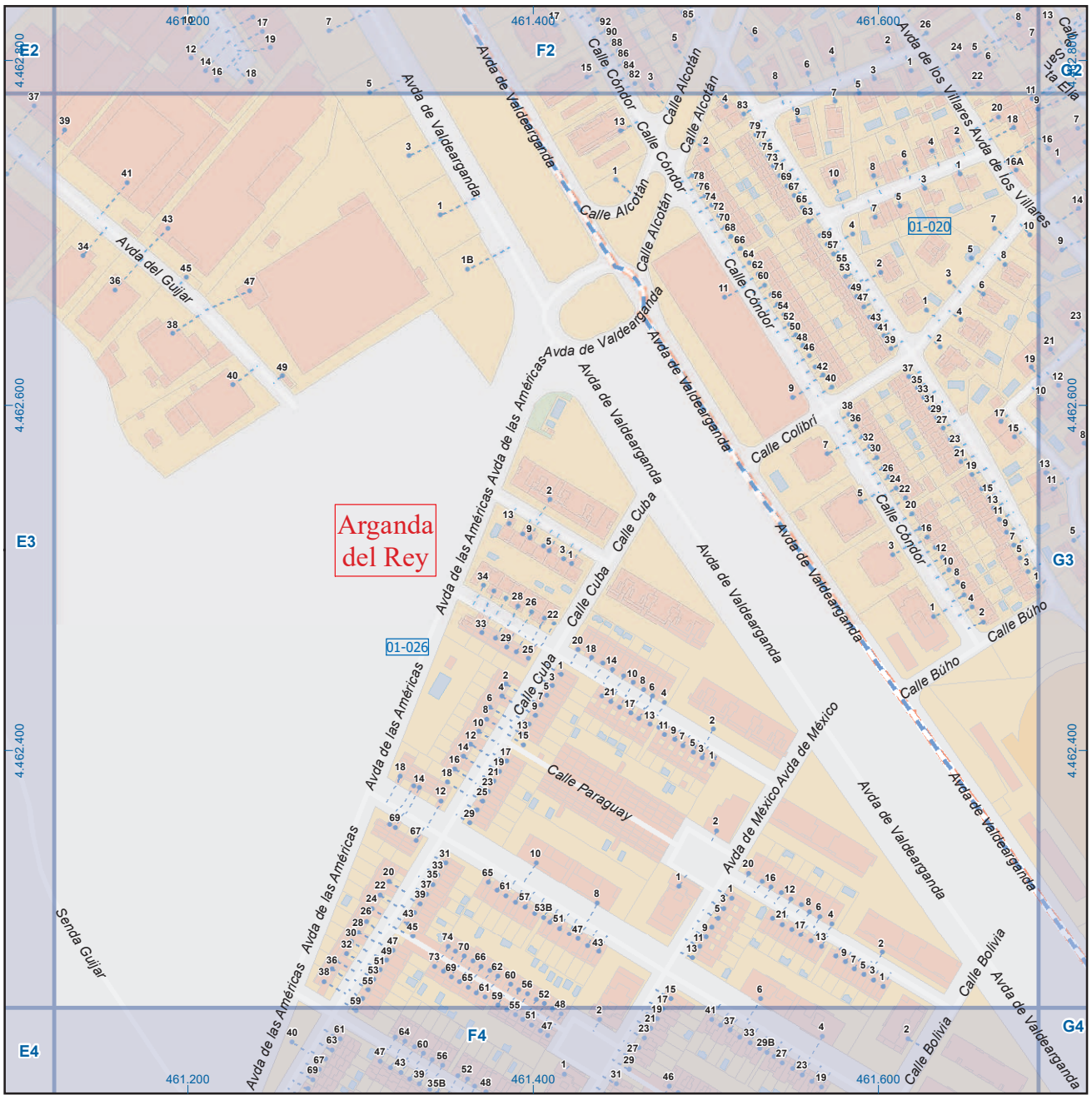
- Meco: perímetro y nombre de núcleo de población
- 01-002: límite municipal; sección censal
- A-6, M-608: autopistas y autovías; carreteras principales
- M-604, M-618: carreteras secundarias; otras carreteras
- Sanidad; ayuntamiento; estación cercanías
- Línea de ferrocarril; línea de metro ligero
- Boca de metro; estación metro ligero
- Paseillos; número de portal
- Calle
- Calles; parroquias



Dirección General de Economía
CONSEJERÍA DE ECONOMÍA,
HACIENDA Y EMPLEO



Mapa II - E3



A1	B1	C1	D1	E1	F1	G1
A2	B2	C2	D2	E2	F2	G2
A3	B3	C3	D3	E3	F3	G3
A4	B4	C4	D4	E4	F4	G4
A5	B5	C5	D5	E5	F5	G5
A6	B6	C6	D6	E6	F6	G6

Arganda del Rey

Leyenda

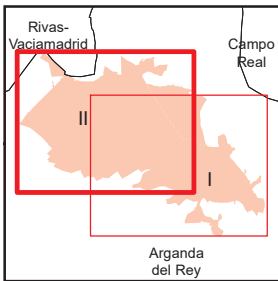
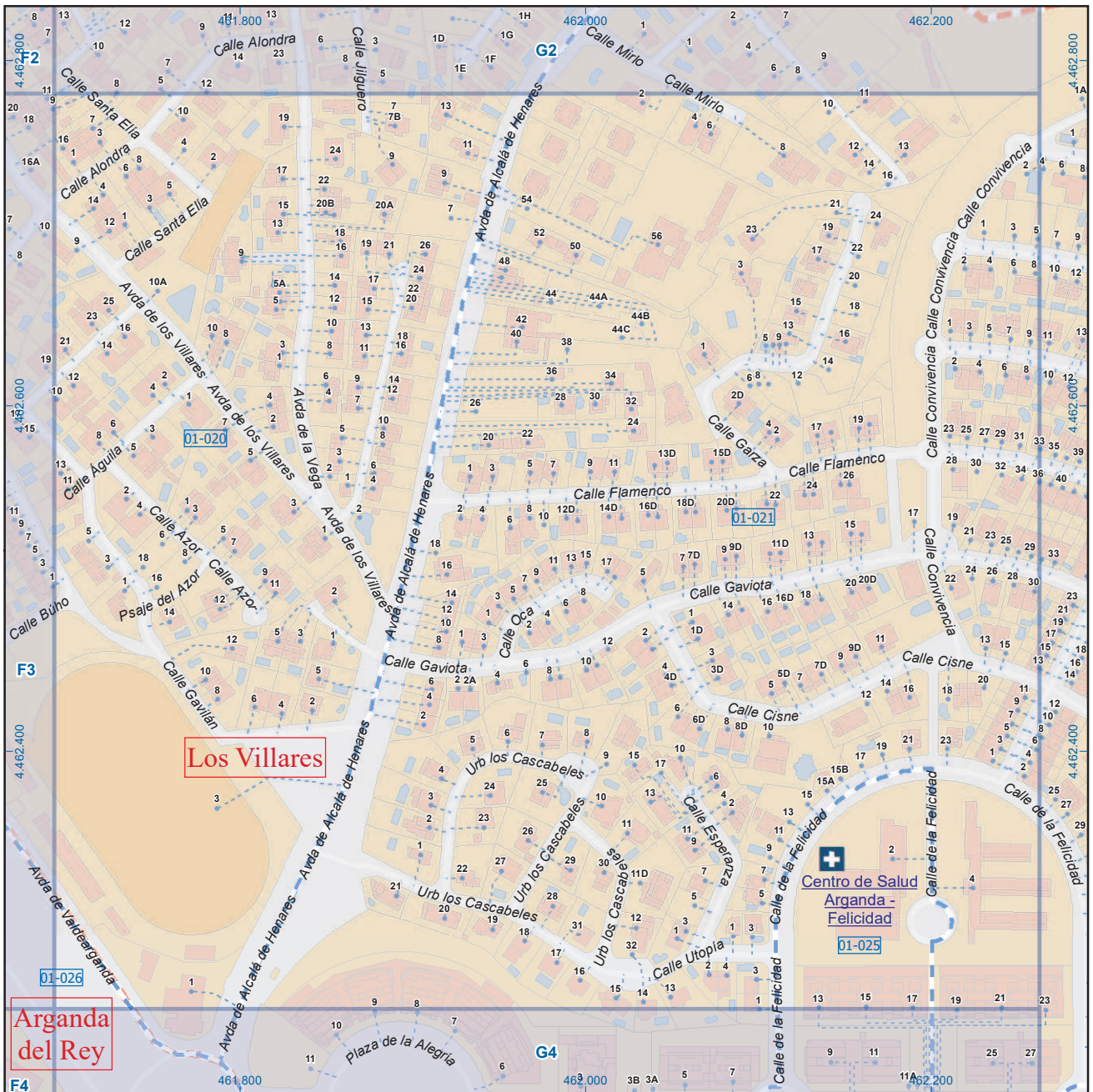
- Meco: perímetro y nombre de núcleo de población
- 01-002: límite municipal; sección censal
- A-6, M-608: autopistas y autovías; carreteras principales
- M-604, M-618: carreteras secundarias; otras carreteras
- Sanidad; ayuntamiento; estación cercanías
- Línea de ferrocarril; línea de metro ligero
- Boca de metro; estación metro ligero
- Paseillos; número de portal
- Calle: calles; parroquias



Dirección General de Economía
CONSEJERÍA DE ECONOMÍA,
HACIENDA Y EMPLEO



Mapa II - F3



A1	B1	C1	D1	E1	F1	G1
A2	B2	C2	D2	E2	F2	G2
A3	B3	C3	D3	E3	F3	G3
A4	B4	C4	D4	E4	F4	G4
A5	B5	C5	D5	E5	F5	G5
A6	B6	C6	D6	E6	F6	G6

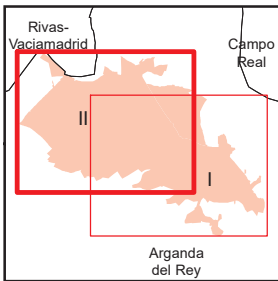
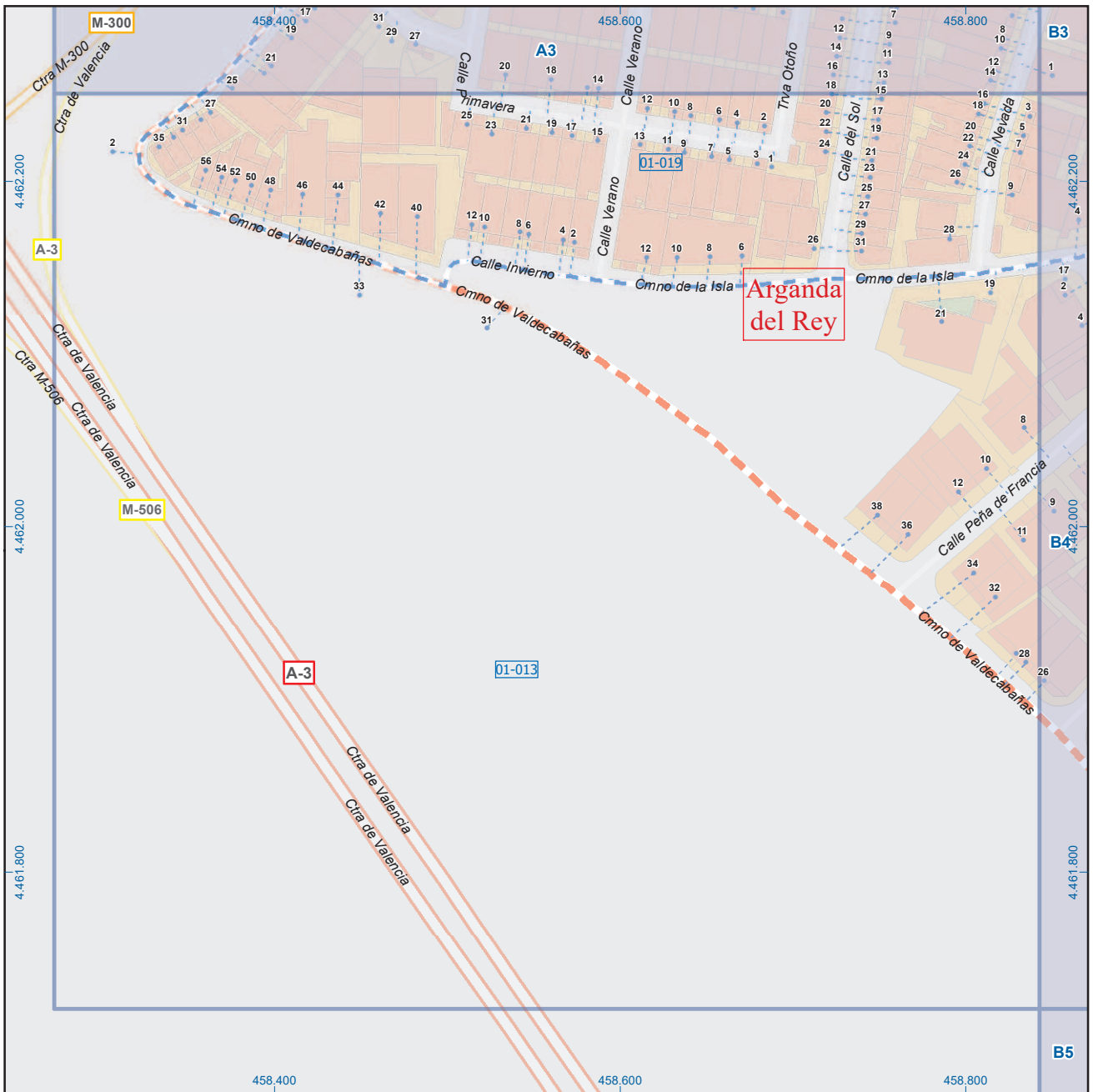
Arganda del Rey

Leyenda

- Meco perimetro y nombre de núcleo de población
- 01-002 límite municipal; sección censal
- A-6 M-608 autopistas y autovías; carreteras principales
- M-604 M-618 carreteras secundarias; otras carreteras
- Sanidad; ayuntamiento; estación cercanías
- Línea de ferrocarril; línea de metro ligero
- Boca de metro; estación metro ligero
- 1 paseillos; número de portal
- Calle calles; parroquias

Dirección General de Economía
CONSEJERÍA DE ECONOMÍA,
HACIENDA Y EMPLEO



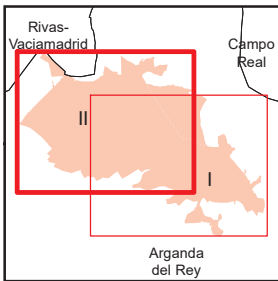
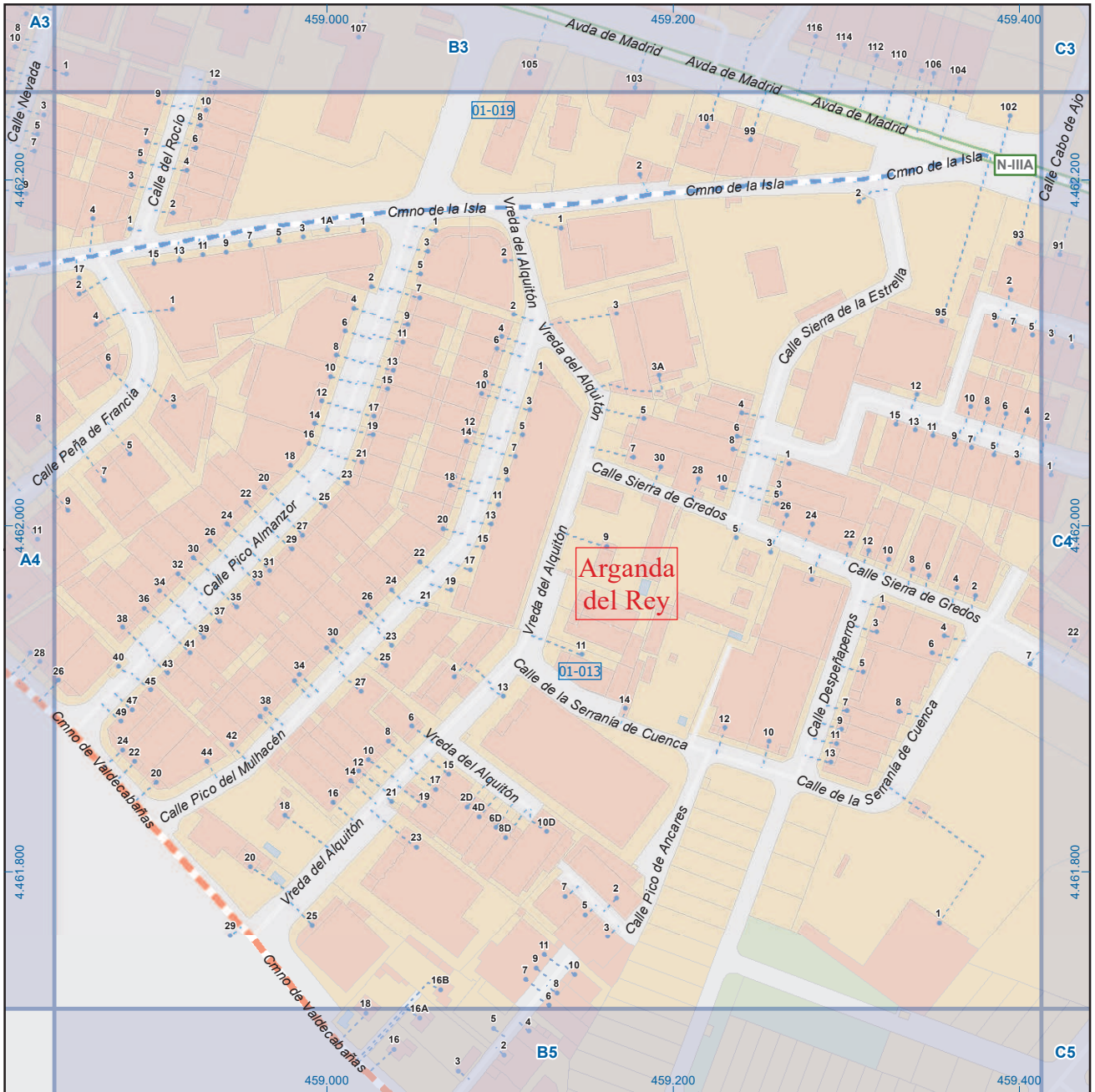


A1	B1	C1	D1	E1	F1	G1
A2	B2	C2	D2	E2	F2	G2
A3	B3	C3	D3	E3	F3	G3
A4	B4	C4	D4	E4	F4	G4
A5	B5	C5	D5	E5	F5	G5
A6	B6	C6	D6	E6	F6	G6

Arganda del Rey

Leyenda

- Meco: perímetro y nombre de núcleo de población
- 01-002: límite municipal; sección censal
- A-6, M-608: autopistas y autovías; carreteras principales
- M-604, M-618: carreteras secundarias; otras carreteras
- Sanidad; ayuntamiento; estación cercanías
- Línea de ferrocarril; línea de metro ligero
- Boca de metro; estación metro ligero
- Paseillos; número de portal
- Calle: calles; parroquias



A1	B1	C1	D1	E1	F1	G1
A2	B2	C2	D2	E2	F2	G2
A3	B3	C3	D3	E3	F3	G3
A4	B4	C4	D4	E4	F4	G4
A5	B5	C5	D5	E5	F5	G5
A6	B6	C6	D6	E6	F6	G6

Arganda del Rey

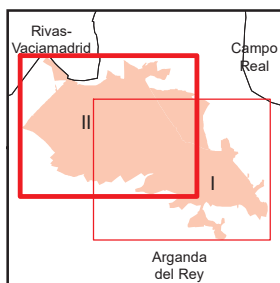
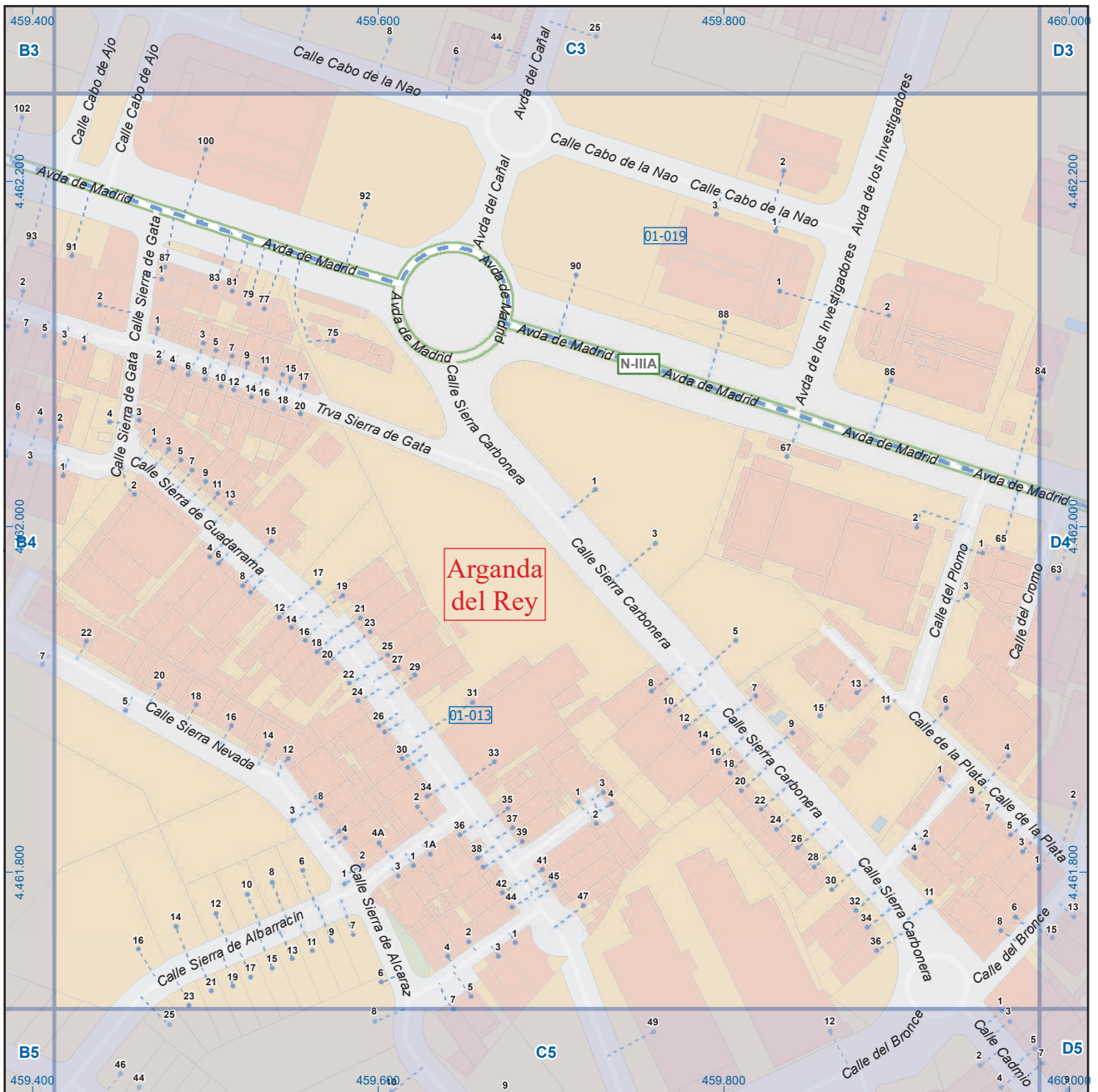
Legenda

- Meco: perímetro y nombre de núcleo de población
- 01-002: límite municipal; sección censal
- A-6: autopistas y autovías; carreteras principales
- M-608: carreteras secundarias; otras carreteras
- M-604: salud; ayuntamiento; estación cercanías
- M-618: línea de ferrocarril; línea de metro ligero
- Boca de metro; estación metro ligero
- ML: boca de metro; estación metro ligero
- 1: paseillos; número de portal
- Calle: calles; parroquias



Dirección General de Economía
CONSEJERÍA DE ECONOMÍA,
HACIENDA Y EMPLEO

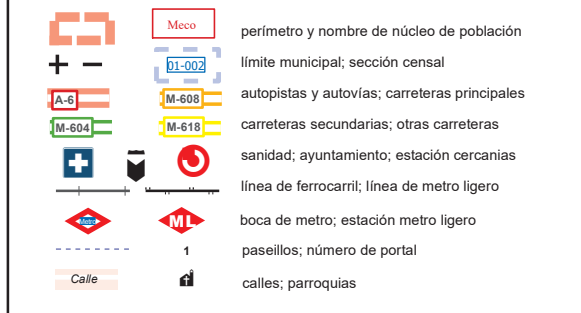




A1	B1	C1	D1	E1	F1	G1
A2	B2	C2	D2	E2	F2	G2
A3	B3	C3	D3	E3	F3	G3
A4	B4	C4	D4	E4	F4	G4
A5	B5	C5	D5	E5	F5	G5
A6	B6	C6	D6	E6	F6	G6

Arganda del Rey

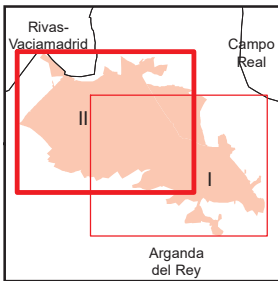
Legenda



Dirección General de Economía
CONSEJERÍA DE ECONOMÍA,
HACIENDA Y EMPLEO



Mapa II - C4

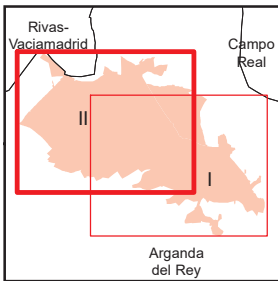


A1	B1	C1	D1	E1	F1	G1
A2	B2	C2	D2	E2	F2	G2
A3	B3	C3	D3	E3	F3	G3
A4	B4	C4	D4	E4	F4	G4
A5	B5	C5	D5	E5	F5	G5
A6	B6	C6	D6	E6	F6	G6

Arganda del Rey

Leyenda

- Meco: perímetro y nombre de núcleo de población
- 01-002: límite municipal; sección censal
- A-6: autopistas y autovías; carreteras principales
- M-604, M-608, M-618: carreteras secundarias; otras carreteras
- +: sanidad; ayuntamiento; estación cercanías
- : línea de ferrocarril; línea de metro ligero
- ML: boca de metro; estación metro ligero
- 1: paseillos; número de portal
- Calle: calles; parroquias



A1	B1	C1	D1	E1	F1	G1
A2	B2	C2	D2	E2	F2	G2
A3	B3	C3	D3	E3	F3	G3
A4	B4	C4	D4	E4	F4	G4
A5	B5	C5	D5	E5	F5	G5
A6	B6	C6	D6	E6	F6	G6

Arganda del Rey

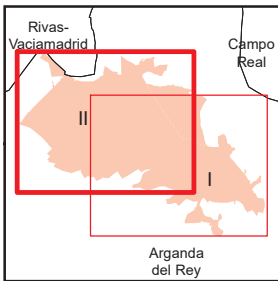
Leyenda

- Meco: perímetro y nombre de núcleo de población
- 01-002: límite municipal; sección censal
- A-6: autopistas y autovías; carreteras principales
- M-608: carreteras secundarias; otras carreteras
- M-604: sanidad; ayuntamiento; estación cercanías
- N-III A: línea de ferrocarril; línea de metro ligero
- M: boca de metro; estación metro ligero
- 1: paseillos; número de portal
- Calle: calles; parroquias



Dirección General de Economía
CONSEJERÍA DE ECONOMÍA,
HACIENDA Y EMPLEO





A1	B1	C1	D1	E1	F1	G1
A2	B2	C2	D2	E2	F2	G2
A3	B3	C3	D3	E3	F3	G3
A4	B4	C4	D4	E4	F4	G4
A5	B5	C5	D5	E5	F5	G5
A6	B6	C6	D6	E6	F6	G6

Arganda del Rey

Leyenda

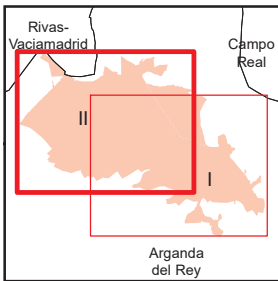
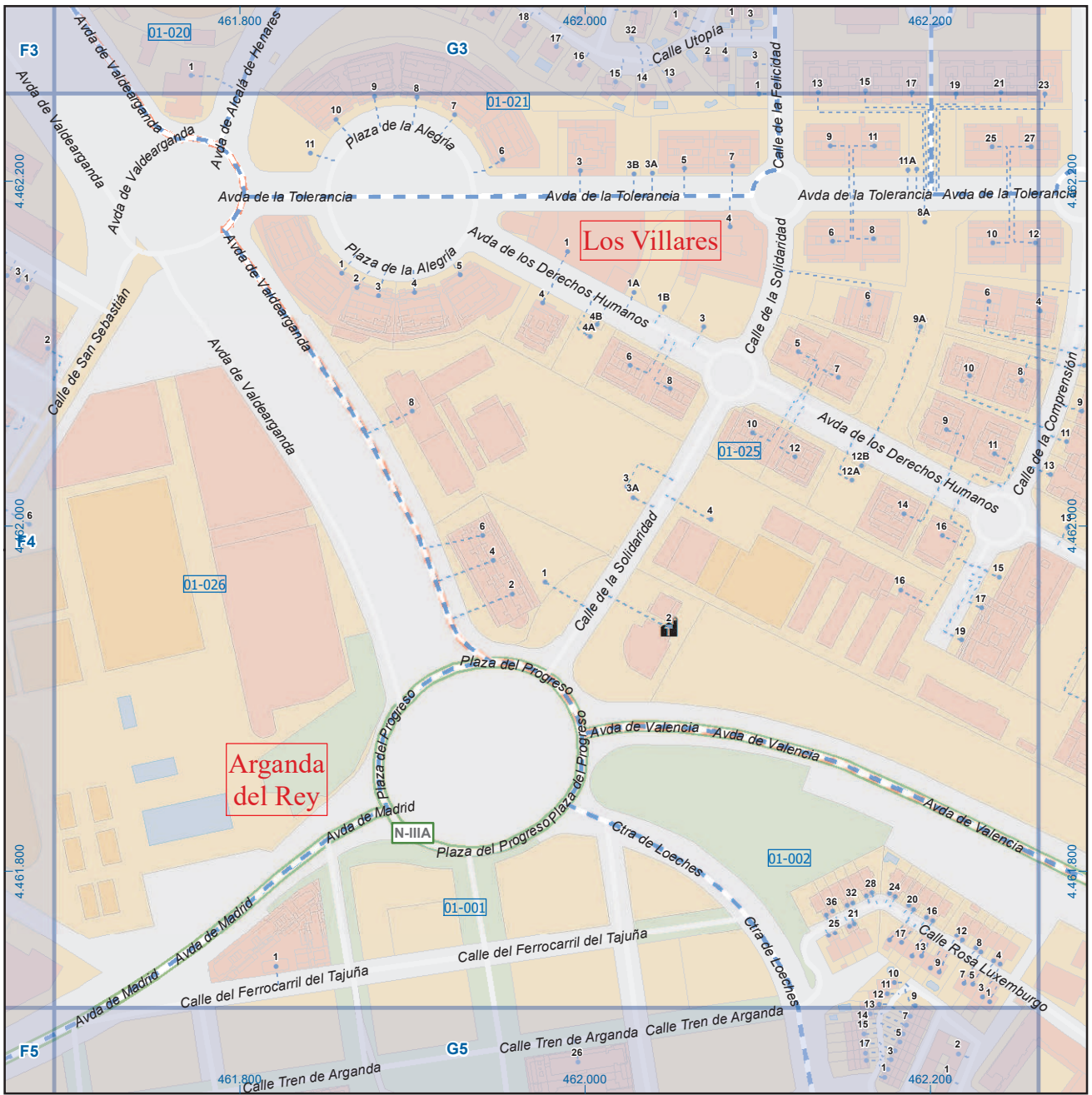
- Meco perimetro y nombre de núcleo de población
- 01-002 límite municipal; sección censal
- A-6 autopistas y autovías; carreteras principales
- M-604 M-618 carreteras secundarias; otras carreteras
- Sanidad; ayuntamiento; estación cercanías
- Línea de ferrocarril; línea de metro ligero
- Boca de metro; estación metro ligero
- Paseillos; número de portal
- Calle
- Calles; parroquias



Dirección General de Economía
CONSEJERÍA DE ECONOMÍA,
HACIENDA Y EMPLEO



Mapa II - F4



A1	B1	C1	D1	E1	F1	G1
A2	B2	C2	D2	E2	F2	G2
A3	B3	C3	D3	E3	F3	G3
A4	B4	C4	D4	E4	F4	G4
A5	B5	C5	D5	E5	F5	G5
A6	B6	C6	D6	E6	F6	G6

Arganda del Rey

Legenda

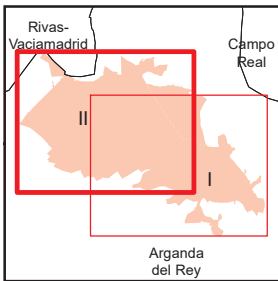
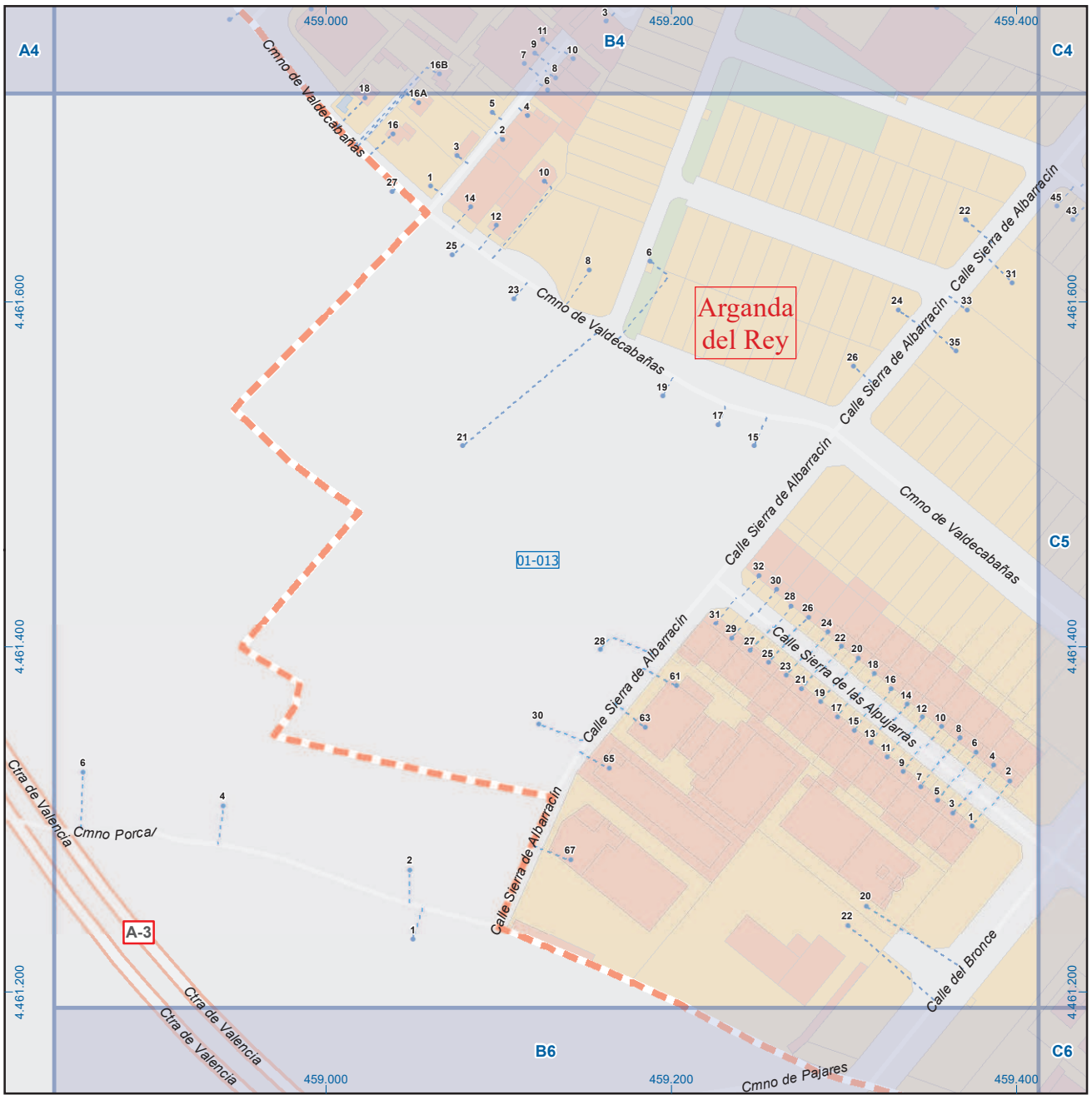
- Meco perimetro y nombre de núcleo de población
- 01-002 límite municipal; sección censal
- A-6 autopistas y autovías; carreteras principales
- M-604 M-618 carreteras secundarias; otras carreteras
- Sanidad; ayuntamiento; estación cercanías
- Línea de ferrocarril; línea de metro ligero
- Boca de metro; estación metro ligero
- Paseillos; número de portal
- Calle
- Calles; parroquias



Dirección General de Economía
CONSEJERÍA DE ECONOMÍA,
HACIENDA Y EMPLEO



Mapa II - G4

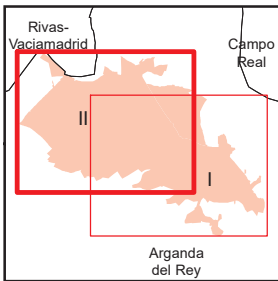


A1	B1	C1	D1	E1	F1	G1
A2	B2	C2	D2	E2	F2	G2
A3	B3	C3	D3	E3	F3	G3
A4	B4	C4	D4	E4	F4	G4
A5	B5	C5	D5	E5	F5	G5
A6	B6	C6	D6	E6	F6	G6

Arganda del Rey

Leyenda

- Meco: perímetro y nombre de núcleo de población
- 01-002: límite municipal; sección censal
- A-6, M-608: autopistas y autovías; carreteras principales
- M-604, M-618: carreteras secundarias; otras carreteras
- Sanidad; ayuntamiento; estación cercanías
- Línea de ferrocarril; línea de metro ligero
- Boca de metro; estación metro ligero
- Paseillos; número de portal
- Calle
- Calles; parroquias



A1	B1	C1	D1	E1	F1	G1
A2	B2	C2	D2	E2	F2	G2
A3	B3	C3	D3	E3	F3	G3
A4	B4	C4	D4	E4	F4	G4
A5	B5	C5	D5	E5	F5	G5
A6	B6	C6	D6	E6	F6	G6

Arganda del Rey

Legenda

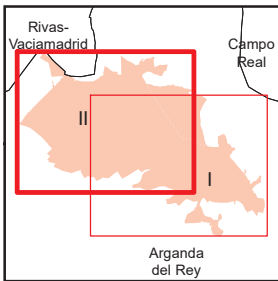
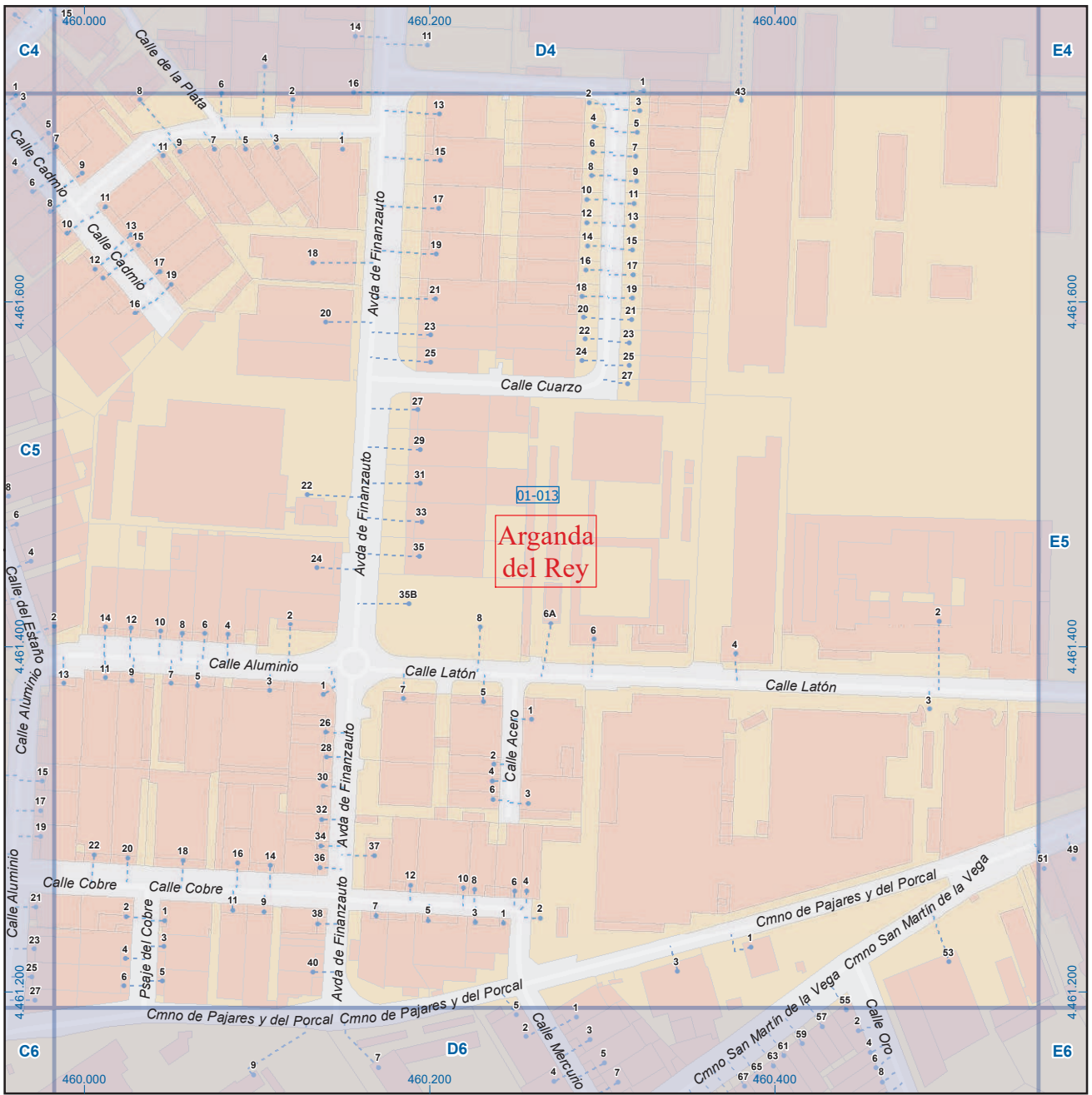
- Meco perimetro y nombre de núcleo de población
- 01-002 límite municipal; sección censal
- A-6 M-608 autopistas y autovías; carreteras principales
- M-604 M-618 carreteras secundarias; otras carreteras
- Sanidad; ayuntamiento; estación cercanías
- Línea de ferrocarril; línea de metro ligero
- Boca de metro; estación metro ligero
- Paseillos; número de portal
- Calle; parroquias



Dirección General de Economía
CONSEJERÍA DE ECONOMÍA,
HACIENDA Y EMPLEO



Mapa II - C5

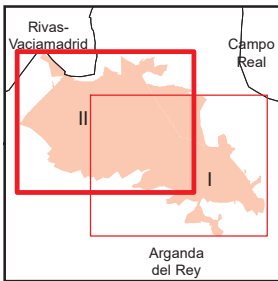


A1	B1	C1	D1	E1	F1	G1
A2	B2	C2	D2	E2	F2	G2
A3	B3	C3	D3	E3	F3	G3
A4	B4	C4	D4	E4	F4	G4
A5	B5	C5	D5	E5	F5	G5
A6	B6	C6	D6	E6	F6	G6

Arganda del Rey

Leyenda

- Meco: perímetro y nombre de núcleo de población
- 01-002: límite municipal; sección censal
- A-6, M-608: autopistas y autovías; carreteras principales
- M-604, M-618: carreteras secundarias; otras carreteras
- Sanidad; ayuntamiento; estación cercanías
- Línea de ferrocarril; línea de metro ligero
- Boca de metro; estación metro ligero
- Paseillos; número de portal
- Calle: calles; parroquias



A1	B1	C1	D1	E1	F1	G1
A2	B2	C2	D2	E2	F2	G2
A3	B3	C3	D3	E3	F3	G3
A4	B4	C4	D4	E4	F4	G4
A5	B5	C5	D5	E5	F5	G5
A6	B6	C6	D6	E6	F6	G6

Arganda del Rey

Leyenda

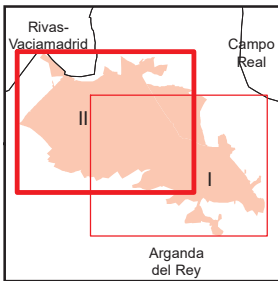
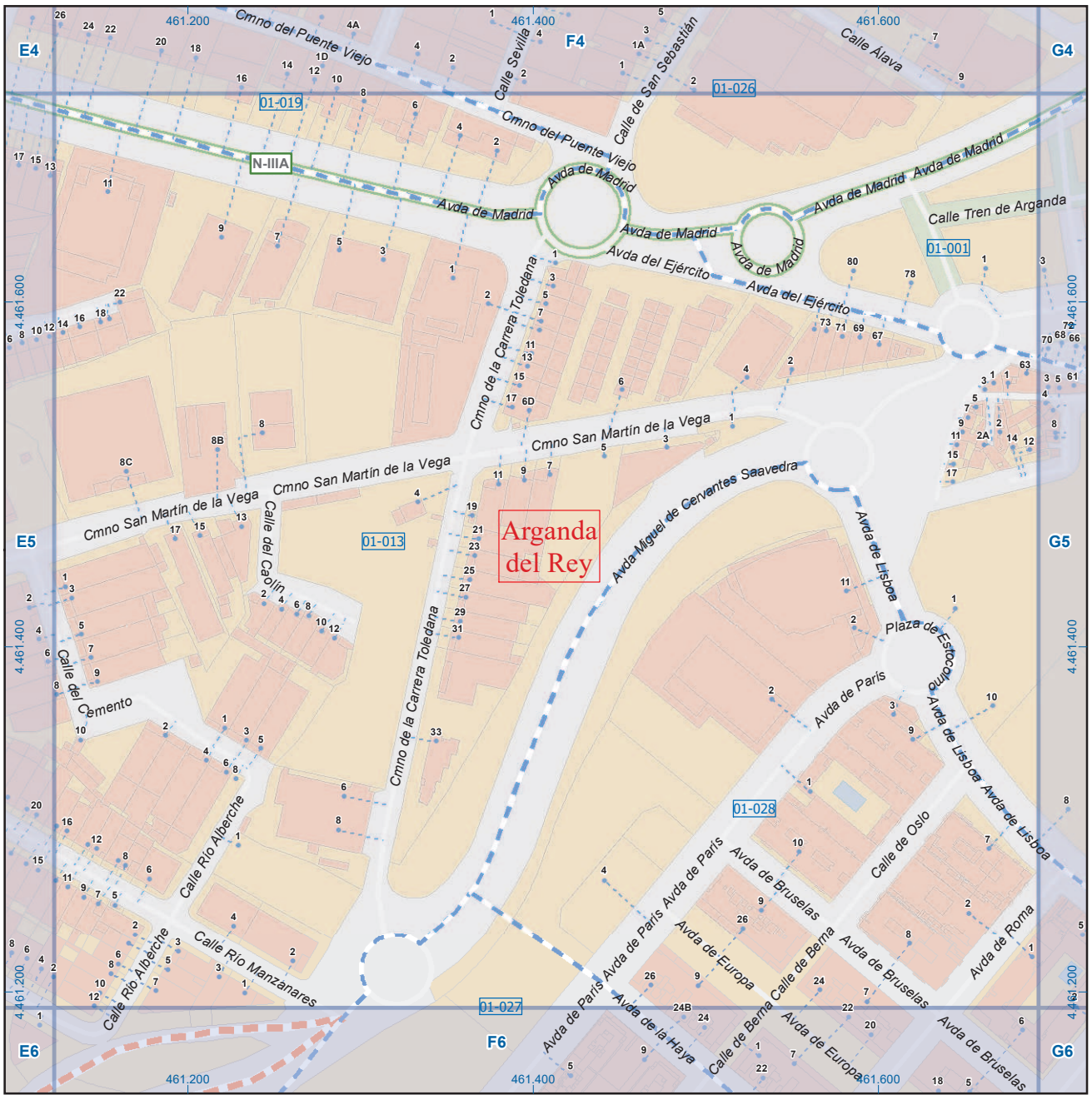
- Meco perimetro y nombre de núcleo de población
- 01-002 límite municipal; sección censal
- A-6 M-608 autopistas y autovías; carreteras principales
- M-604 M-618 carreteras secundarias; otras carreteras
- Sanidad; ayuntamiento; estación cercanías
- Línea de ferrocarril; línea de metro ligero
- Boca de metro; estación metro ligero
- Paseillos; número de portal
- Calle
- Calles; parroquias



Dirección General de Economía
CONSEJERÍA DE ECONOMÍA,
HACIENDA Y EMPLEO



Mapa II - E5



A1	B1	C1	D1	E1	F1	G1
A2	B2	C2	D2	E2	F2	G2
A3	B3	C3	D3	E3	F3	G3
A4	B4	C4	D4	E4	F4	G4
A5	B5	C5	D5	E5	F5	G5
A6	B6	C6	D6	E6	F6	G6

Arganda del Rey

Leyenda

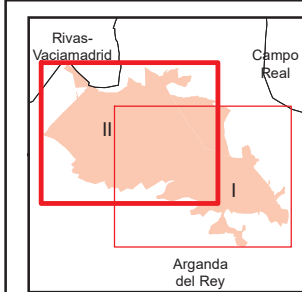
- Meco perimetro y nombre de núcleo de población
- 01-002 límite municipal; sección censal
- A-6 autopistas y autovías; carreteras principales
- M-608 carreteras secundarias; otras carreteras
- Sanidad; ayuntamiento; estación cercanías
- Línea de ferrocarril; línea de metro ligero
- Boca de metro; estación metro ligero
- Paseillos; número de portal
- Calle
- Calles; parroquias



Dirección General de Economía
CONSEJERÍA DE ECONOMÍA,
HACIENDA Y EMPLEO



Mapa II - F5



A1	B1	C1	D1	E1	F1	G1
A2	B2	C2	D2	E2	F2	G2
A3	B3	C3	D3	E3	F3	G3
A4	B4	C4	D4	E4	F4	G4
A5	B5	C5	D5	E5	F5	G5
A6	B6	C6	D6	E6	F6	G6

Arganda del Rey

Leyenda

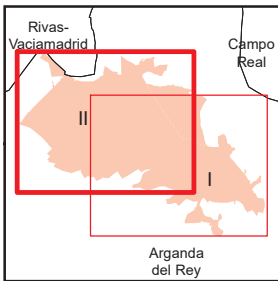
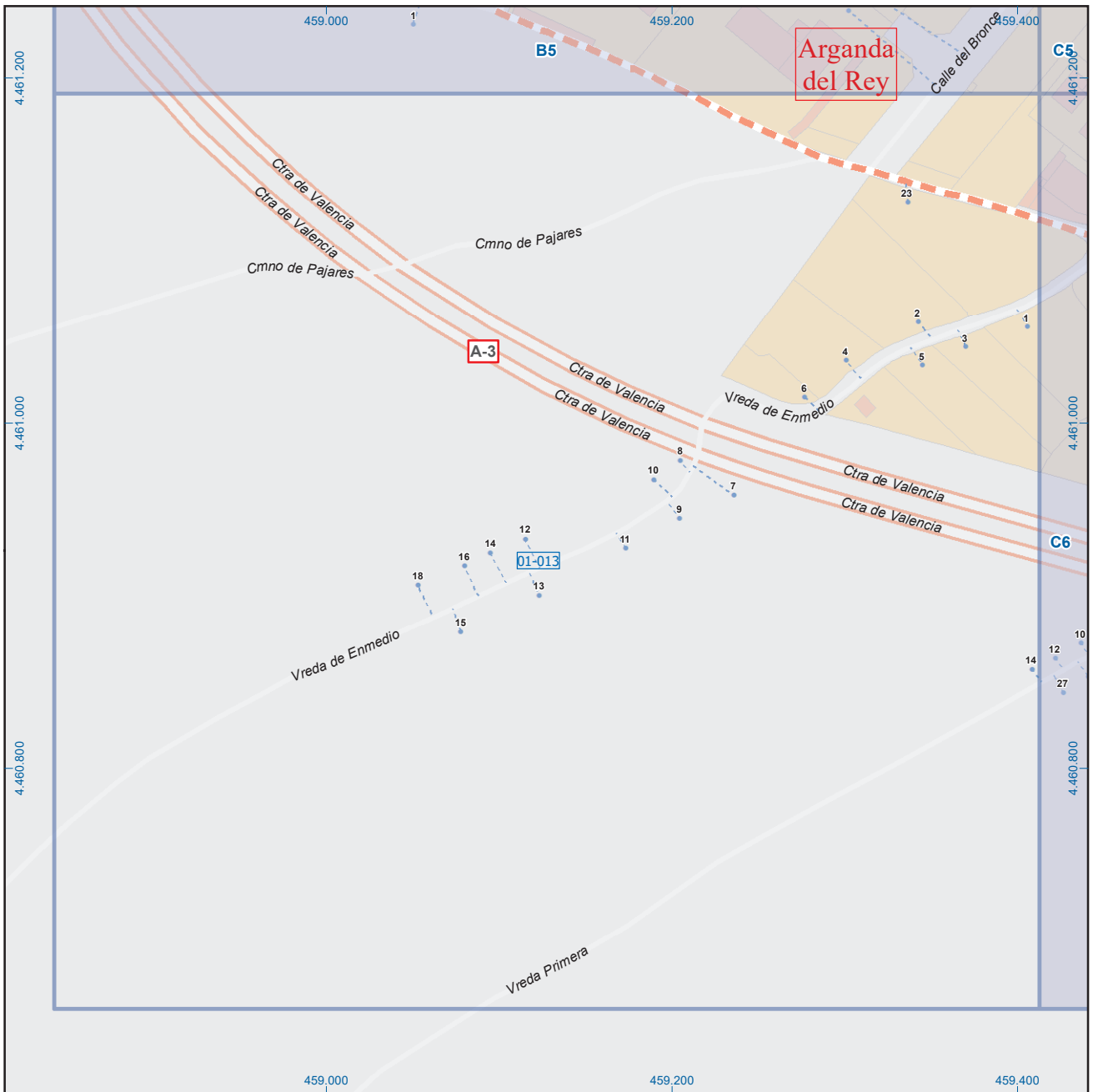
- Meco perimetro y nombre de núcleo de población
- 01-002 límite municipal; sección censal
- A-6 autopistas y autovías; carreteras principales
- M-608 carreteras secundarias; otras carreteras
- M-604 salud; ayuntamiento; estación cercanías
- línea de ferrocarril; línea de metro ligero
- boca de metro; estación metro ligero
- 1 paseillos; número de portal
- Calle calles; parroquias



Dirección General de Economía
CONSEJERÍA DE ECONOMÍA,
HACIENDA Y EMPLEO



Mapa II - G5



A1	B1	C1	D1	E1	F1	G1
A2	B2	C2	D2	E2	F2	G2
A3	B3	C3	D3	E3	F3	G3
A4	B4	C4	D4	E4	F4	G4
A5	B5	C5	D5	E5	F5	G5
A6	B6	C6	D6	E6	F6	G6

Arganda del Rey

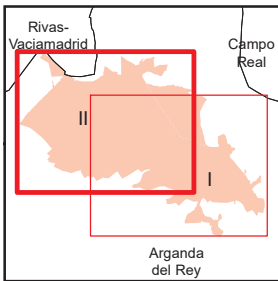
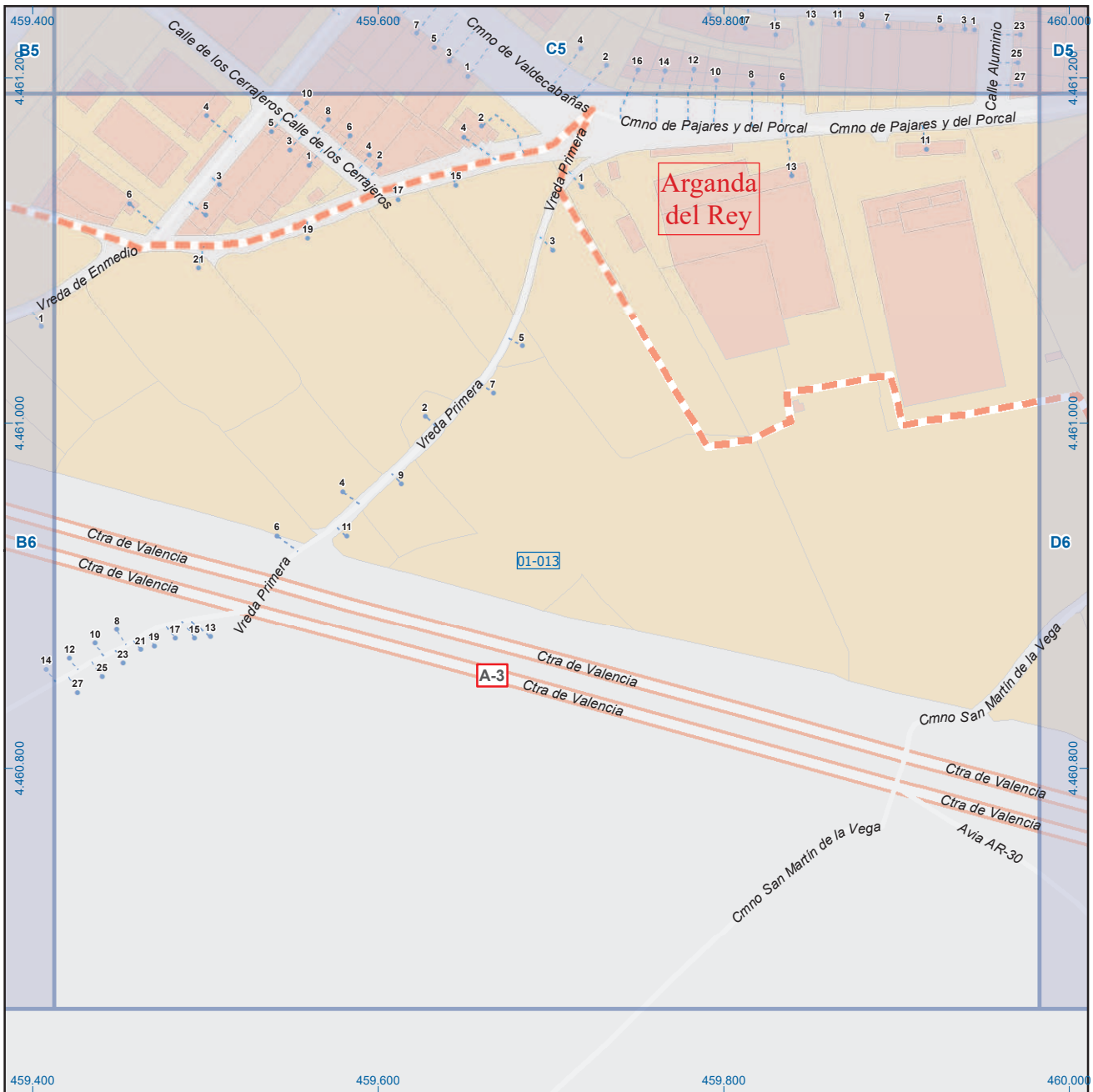
Leyenda

- Meco: perímetro y nombre de núcleo de población
- 01-002: límite municipal; sección censal
- A-6: autopistas y autovías; carreteras principales
- M-604: carreteras secundarias; otras carreteras
- Sanidad; ayuntamiento; estación cercanías
- Línea de ferrocarril; línea de metro ligero
- Boca de metro; estación metro ligero
- Paseillos; número de portal
- Calle: calles; parroquias

Dirección General de Economía
 CONSEJERÍA DE ECONOMÍA,
 HACIENDA Y EMPLEO



Mapa II - B6



A1	B1	C1	D1	E1	F1	G1
A2	B2	C2	D2	E2	F2	G2
A3	B3	C3	D3	E3	F3	G3
A4	B4	C4	D4	E4	F4	G4
A5	B5	C5	D5	E5	F5	G5
A6	B6	C6	D6	E6	F6	G6

Arganda del Rey

Leyenda

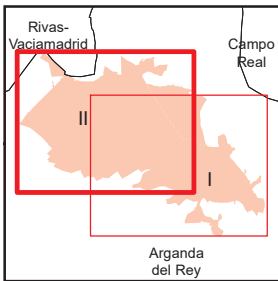
- Meco: perímetro y nombre de núcleo de población
- 01-002: límite municipal; sección censal
- A-6: autopistas y autovías; carreteras principales
- M-608: carreteras secundarias; otras carreteras
- M-604: carreteras secundarias; otras carreteras
- M-618: carreteras secundarias; otras carreteras
- Sanidad; ayuntamiento; estación cercanías
- Línea de ferrocarril; línea de metro ligero
- Boca de metro; estación metro ligero
- Paseillos; número de portal
- Calles; parroquias



Dirección General de Economía
CONSEJERÍA DE ECONOMÍA,
HACIENDA Y EMPLEO



Mapa II - C6

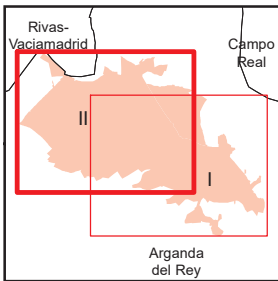


A1	B1	C1	D1	E1	F1	G1
A2	B2	C2	D2	E2	F2	G2
A3	B3	C3	D3	E3	F3	G3
A4	B4	C4	D4	E4	F4	G4
A5	B5	C5	D5	E5	F5	G5
A6	B6	C6	D6	E6	F6	G6

Arganda del Rey

Legenda

- Meco: perímetro y nombre de núcleo de población
- 01-002: límite municipal; sección censal
- A-6: autopistas y autovías; carreteras principales
- M-608: carreteras secundarias; otras carreteras
- M-604: carreteras secundarias; otras carreteras
- M-618: carreteras secundarias; otras carreteras
- +: sanidad; ayuntamiento; estación cercanías
- T: línea de ferrocarril; línea de metro ligero
- M: boca de metro; estación metro ligero
- 1: paseillos; número de portal
- Calle: calles; parroquias



A1	B1	C1	D1	E1	F1	G1
A2	B2	C2	D2	E2	F2	G2
A3	B3	C3	D3	E3	F3	G3
A4	B4	C4	D4	E4	F4	G4
A5	B5	C5	D5	E5	F5	G5
A6	B6	C6	D6	E6	F6	G6

Arganda del Rey

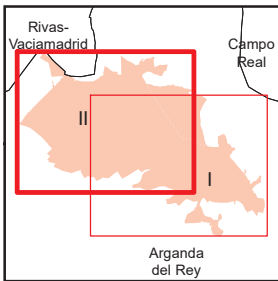
Leyenda

- Meco: perímetro y nombre de núcleo de población
- 01-002: límite municipal; sección censal
- A-6, M-608: autopistas y autovías; carreteras principales
- M-604, M-618: carreteras secundarias; otras carreteras
- Sanidad; ayuntamiento; estación cercanías
- Línea de ferrocarril; línea de metro ligero
- Boca de metro; estación metro ligero
- Paseillos; número de portal
- Calle
- Calles; parroquias

 Dirección General de Economía
CONSEJERÍA DE ECONOMÍA,
HACIENDA Y EMPLEO


ESCALA GRÁFICA

Mapa II - E6



A1	B1	C1	D1	E1	F1	G1
A2	B2	C2	D2	E2	F2	G2
A3	B3	C3	D3	E3	F3	G3
A4	B4	C4	D4	E4	F4	G4
A5	B5	C5	D5	E5	F5	G5
A6	B6	C6	D6	E6	F6	G6

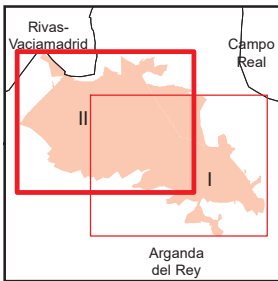
Arganda del Rey

Leyenda

- Meco: perímetro y nombre de núcleo de población
- 01-002: límite municipal; sección censal
- A-6, M-608: autopistas y autovías; carreteras principales
- M-604, M-618: carreteras secundarias; otras carreteras
- +: sanidad; ayuntamiento; estación cercanías
- : línea de ferrocarril; línea de metro ligero
- ML: boca de metro; estación metro ligero
- 1: paseillos; número de portal
- Calle: calles; parroquias

Dirección General de Economía
CONSEJERÍA DE ECONOMÍA,
HACIENDA Y EMPLEO





A1	B1	C1	D1	E1	F1	G1
A2	B2	C2	D2	E2	F2	G2
A3	B3	C3	D3	E3	F3	G3
A4	B4	C4	D4	E4	F4	G4
A5	B5	C5	D5	E5	F5	G5
A6	B6	C6	D6	E6	F6	G6

Arganda del Rey

Legenda

- Meco: perímetro y nombre de núcleo de población
- 01-002: límite municipal; sección censal
- A-6: autopistas y autovías; carreteras principales
- M-608: carreteras secundarias; otras carreteras
- M-604: sanidad; ayuntamiento; estación cercanías
- : línea de ferrocarril; línea de metro ligero
- ML: boca de metro; estación metro ligero
- 1: paseillos; número de portal
- Calle: calles; parroquias



Dirección General de Economía
CONSEJERÍA DE ECONOMÍA,
HACIENDA Y EMPLEO

