



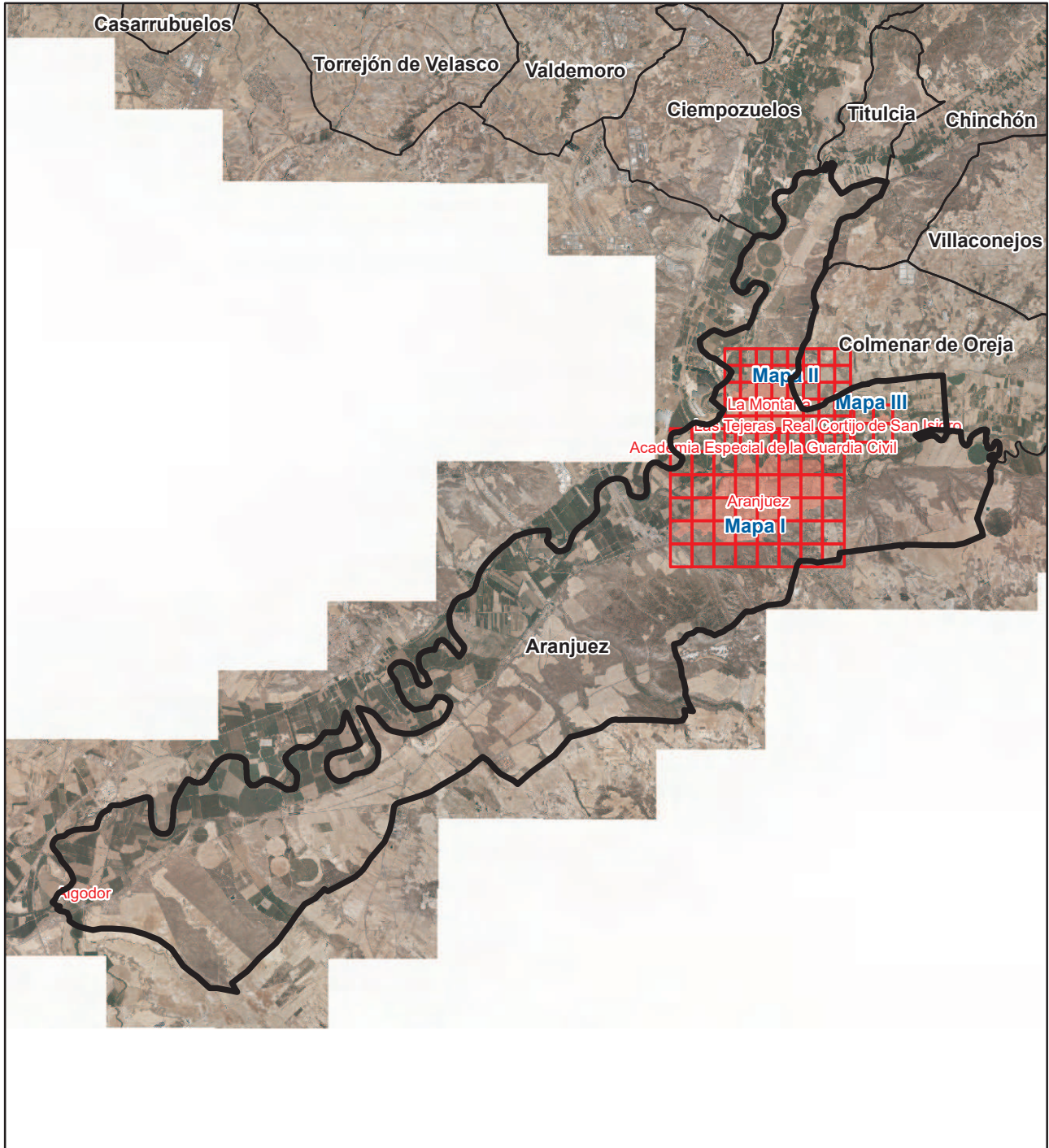
Dirección General de Economía  
CONSEJERÍA DE ECONOMÍA,  
HACIENDA Y EMPLEO

**2022**



# ESQUEMA DE DISTRIBUCIÓN DEL CALLEJERO POR PLANOS

## Aranjuez



Literal de Vía	Numeración		Mapa	Hojas
	Desde	Hasta		
Calle de Abastos			I	D3
Calle de Abastos			I	E3
Calle de Abastos	1	1	I	D3
Calle de Abastos	2	14	I	D3
Calle de Abastos	16	90	I	E3
Calle de Abastos	21	63	I	E3
Calle de Abastos	73	89	I	E4
Calle de Abastos	94	144	I	E4
Calle de Abastos	107	203	I	F4
Calle de Abastos	160	206	I	F4
Calle de Abdón Bordoy	15	67	I	F4
Calle de Abdón Bordoy	22	64	I	F4
Calle Abubilla	1	17	I	D4
Calle de la Acequia	1	35	I	H3
Calle de la Acequia	2	12	I	H3
Calle Acrópolis de Atenas	1	57	II	E4
Calle Acrópolis de Atenas	2	8	II	E4
Calle Agustín de Bethancourt	1	7	I	D4
Calle Agustín de Bethancourt	2	4	I	D4
Psaje del Aire	1	17	I	G3
Calle de Alameda de Cables			I	C4
Calle de Alameda de Cables	1	23	I	C4
Calle de Alameda de Cables	2	26	I	C4
Calle de Albaicín	1	27	II	C3
Calle de Albaicín	2	46	II	C3
Calle de Albaicín	41	51	II	C4
Calle de Albaicín	64	74	II	C4
Calle de la Alberca	2	24	I	H3
Calle de Alcalá de Henares	1	3	II	D3
Calle de Alcalá de Henares	2	6	II	D3
Calle del Alcázar de Sevilla	1	29	II	D3
Calle del Alcázar de Sevilla	2	28	II	D3
Calle Alejandro Sureda			I	C4
Calle Alejandro Sureda	1	5	I	C4
Calle Alhambra de Granada			I	G3
Calle Alhambra de Granada	1	53	I	G3
Calle Alhambra de Granada	20	20	I	G3
Calle de Almansa			I	F3
Calle de Almansa	1	25	I	F3
Calle de Almansa	2	34	I	F3
Calle de los Almendros (Cortijo)	1	35	III	B1
Calle de los Almendros (Cortijo)	2	20	III	B1

Literal de Vía	Numeración		Mapa	Hojas
	Desde	Hasta		
Calle del Almíbar			I	E3
Calle del Almíbar	1	87	I	E3
Calle del Almíbar	2	66	I	E3
Calle del Almíbar	70	76	I	E3
Calle del Almíbar	94	156	I	E4
Calle del Almíbar	113	185	I	E4
Calle de la Alondra			I	D4
Calle de la Alondra	1	21	I	D4
Calle de la Alondra	2	12	I	D4
Calle de Alpajes	1	61	I	F3
Calle de Alpajes	2	72	I	F3
Calle de Alpajes	65	71	I	F3
Trva de Alpajes	1	1	I	F3
Trva de Alpajes	2	4	I	F3
Calle de Álvarez de Quindos			I	G3
Calle de Álvarez de Quindos	2	36	I	G3
Avda Amazonas Central			II	B5
Avda Amazonas Central	1	1	II	B5
Avda Amazonas Central	2	2	II	B5
Avda Amazonas Central	5	21	II	D4
Avda Amazonas Central	20	34	II	D4
Avda Amazonas Central	35	55	II	E4
Calle Ancha Particular	1	7	I	F3
Calle Ancha	1	31	I	F3
Calle Ancha	2	6	I	F3
Ctra de Andalucía	1	17	I	E3
Ctra de Andalucía	2	44	I	E3
Ctra de Andalucía	33	111	I	E4
Ctra de Andalucía	58	132	I	E4
Calle de Andrés Martínez			I	E4
Calle de Andrés Martínez	1	1	I	E4
Calle de Andrés Martínez	1	29	I	E4
Calle de Andrés Martínez	2	20	I	E4
Gta de Antonio Clavet Fernandez	1	3	I	C5
Gta de Antonio Clavet Fernandez	2	4	I	C5
Calle Antonio Fernández			I	D4
Calle Antonio Fernández	2	2	I	D4
Calle de Antonio Guardiola Sáez			I	C5
Calle de Antonio Guardiola Sáez	1	17	I	C5
Calle de Antonio Guardiola Sáez	18	32	I	C5
Calle Antonio Rafael Mengs			I	C5
Calle Antonio Rafael Mengs	1	13	I	C5
Calle Arca del Agua	1	1	I	E4
Calle Arca del Agua	2	4	I	E4
Calle del Archivo de Indias	1	25	II	C3

Literal de Vía	Numeración		Mapa	Hojas
	Desde	Hasta		
Calle del Arte Rupestre de España	1	35	II	C3
Calle del Arte Rupestre de España	2	36	II	C3
Avda de las Artes			I	G4
Avda de las Artes			I	F4
Avda de las Artes			I	H3
Avda de las Artes	1	17	I	F4
Avda de las Artes	2	14	I	F4
Avda de las Artes	28	110	I	G4
Avda de las Artes	29	151	I	G4
Avda de las Artes	112	118	I	G3
Avda de las Artes	146	156	I	H3
Calle Atapuerca	1	17	II	C4
Calle Atapuerca	2	10	II	C4
Calle de Augusto Moreno	1	13	I	G3
Calle de Augusto Moreno	2	16	I	G3
Calle de las Aves	1	17	I	D4
Calle de las Aves	2	8	I	D4
Col de Aviación			I	G3
Col de Aviación	1	23	I	G3
Col de Aviación	2	2	I	G3
Col de Aviación	2	3	I	G3
Col de Aviación	4	4	I	G3
Col de Aviación	4	9	I	G3
Col de Aviación	6	10	I	G3
Col de Aviación	10	16	I	G3
Col de Aviación	12	24	I	G3
Col de Aviación	23	32	I	G3
Col de Aviación	33	36	I	G3
Col de Aviación	37	38	I	G3
Calle de Ávila	4	34	II	E4
Calle de Ávila	13	19	II	E5
Calle de Ávila	37	107	II	E4
Calle de Baeza			II	C4
Calle de Baeza	12	12	II	C4
Calle de Bailén			I	D4
Calle de Bailén	7	17	I	D4
Calle de Bailén	20	32	I	D4
Calle de la Barraca Fdco. García Lorca			I	F3
Calle de la Barraca Fdco. García Lorca	1	53	I	F3
Calle de la Barraca Fdco. García Lorca	2	26	I	F3
Calle de Cáceres			II	E4
Calle de Cáceres	1	21	II	D4
Calle de Cáceres	2	12	II	D4
Calle de Cáceres	18	36	II	E4
Calle de Cáceres	23	37	II	E4

Literal de Vía	Numeración		Mapa	Hojas
	Desde	Hasta		
Trva de Cádiz	21	35	I	D2
Calle de la Calandria			I	E4
Calle de la Calandria	1	7	I	D4
Calle de la Calandria	2	4	I	D4
Calle de la Calandria	16	60	I	E4
Calle de la Calandria	25	77	I	E4
Calle del Calvario	1	27	I	E4
Calle del Calvario	2	26	I	E4
Calle del Callejón del Pescado	6	10	I	E3
Calle del Callejón del Pescado	7	19	I	E3
Calle Camino de Santiago	2	16	I	G4
Calle del Caramillar			I	H3
Calle del Caramillar	2	48	I	H3
Ronda de Carlos III (Cortijo)			III	A1
Ronda de Carlos III (Cortijo)	1	21	III	A1
Ronda de Carlos III (Cortijo)	2	80	III	A1
Ronda de Carlos III (Cortijo)	25	25	III	A1
Ronda de Carlos III (Cortijo)	35	45	III	A1
Calle de Carlos IV (Cortijo)	1	1	III	A1
Calle de Carlos IV (Cortijo)	2	2	III	A1
Calle de Carlos V (Cortijo)	1	1	III	A1
Calle de Carlos V (Cortijo)	2	4	III	A1
Calle del Carmen			I	E4
Calle del Carmen	1	29	I	E4
Calle del Carmen	2	22	I	E4
Calle de Carretas	1	17	I	E4
Calle de Carretas	2	16	I	E4
Calle de Carretas	17	41	I	E4
Trva de Carretas			I	E4
Trva de Carretas	1	7	I	E4
Calle de Cartagena de Indias	1	17	II	D4
Calle de Cartagena de Indias	2	18	II	D4
Calle Casa Milá	3	13	II	C4
Calle Casa Milá	4	4	II	C4
Calle del Castillo			I	E2
Calle del Castillo	5	5	I	E2
Calle de la Catedral de Burgos	25	33	II	C3
Calle de la Catedral de Burgos	26	26	II	C3
Calle de Cecilio Lázaro			I	H3
Calle de Cecilio Lázaro	1	7	I	H3
Calle de Cecilio Lázaro	2	6	I	H3
Calle de los Cerezos (Cortijo)	1	11	III	A1
Calle de los Cerezos (Cortijo)	2	28	III	A1
Calle del Cine	2	16	I	F4
Calle de la Circunvalación	2	14	I	F4

Literal de Vía	Numeración		Mapa	Hojas
	Desde	Hasta		
Calle de la Ciudad de Toledo			II	C3
Calle de la Ciudad de Toledo	6	26	II	C3
Calle de la Ciudad de Toledo	9	19	II	C3
Gta del Clavel			I	F3
Gta del Clavel	1	7	I	F3
Gta del Clavel	8	8	I	F3
Calle de Colmenar			I	E2
Calle de Colmenar	1	1	I	E2
Cmno de Colmenar			I	E2
Cmno de Colmenar	1	1	I	E2
Cmno de Colmenar	2	2	I	E2
Calle Concepción Valeras	1	11	I	D4
Calle Concepción Valeras	2	26	I	D4
Calle de la Concha			I	E4
Calle de la Concha	1	55	I	E4
Calle de la Concha	2	72	I	E4
Plaza del Conde de Elda	1	18	I	F3
Calle de Córdoba			II	C3
Calle de Córdoba	1	3	II	C4
Calle de Córdoba	2	28	II	C4
Calle de Córdoba	5	25	II	C3
Calle de Córdoba	30	40	II	C3
Calle de Coroneles	2	4	I	D3
Plaza de los Coroneles			I	C3
Plaza de los Coroneles	6	6	I	C3
Calle Corrado Giaquinto	1	5	I	F3
Calle Coscinia	1	39	I	C5
Calle Coscinia	2	40	I	C5
Calle del Cptan Angosto Gómez Cas			I	E3
Calle del Cptan Angosto Gómez Cas			I	E4
Calle del Cptan Angosto Gómez Cas	1	11	I	E3
Calle del Cptan Angosto Gómez Cas	2	20	I	E3
Calle del Cptan Angosto Gómez Cas	15	41	I	E3
Calle del Cptan Angosto Gómez Cas	24	24	I	E3
Calle del Cptan Angosto Gómez Cas	34	90	I	E3
Calle del Cptan Angosto Gómez Cas	51	161	I	E4
Calle del Cptan Angosto Gómez Cas	112	176	I	E4
Calle Crisálida			I	C5
Calle Crisálida	2	32	I	C5
Cmno las Cruces	1	13	I	E4
Cmno las Cruces	2	44	I	E4
Calle de la Cruz			I	F4
Calle de la Cruz	1	71	I	F4
Calle de la Cruz	2	72	I	F4
Calle de la Cruz	76	94	I	F4

Literal de Vía	Numeración		Mapa	Hojas
	Desde	Hasta		
Cllon de la Cruz	1	5	I	F4
Cllon de la Cruz	2	10	I	F4
Calle de los Cuarteles			I	G3
Calle de los Cuarteles			I	F3
Calle de los Cuarteles	5	55	I	F3
Calle de los Cuarteles	40	108	I	F3
Calle de los Cuarteles	65	65	I	G3
Calle de los Cuarteles	122	200	I	G3
Calle de Cuenca			II	C5
Calle de Cuenca	1	1	II	C5
Calle de la Cuesta las Perdices			I	D4
Calle de la Cuesta las Perdices	9	37	I	D4
Calle de la Cuesta las Perdices	34	62	I	D4
Calle de Dalí	1	21	I	E5
Calle de Dalí	2	22	I	E5
Trva de Dalí	1	5	I	E5
Trva de Dalí	2	10	I	E5
Paseo de la Danza	1	21	I	G4
Paseo de la Danza	2	20	I	G4
Paseo de Deleite			I	C4
Paseo de Deleite			I	A5
Paseo de Deleite			I	C5
Paseo de Deleite			I	D4
Paseo de Deleite	1	5	I	D4
Paseo de Deleite	4	4	I	D4
Paseo de Deleite	12	28	I	D4
Paseo de Deleite	19	25	I	C5
Paseo de Deleite	33	33	I	B5
Paseo de Deleite	37	45	I	B5
Paseo de Deleite	38	40	I	C4
Paseo de Deleite	103	103	I	A5
Calle de las Delicias	16	40	I	F4
Calle de las Delicias	21	47	I	F4
Calle del Doctor Antero de la Mata			I	F3
Calle del Doctor Antero de la Mata	1	35	I	F3
Calle del Doctor Fleming	1	9	I	D4
Calle del Doctor Fleming	2	10	I	D4
Plaza del Doctor González Bueno			I	F3
Plaza del Doctor González Bueno	1	1	I	F3
Plaza del Doctor González Bueno	2	15	I	F3
Plaza del Doctor González Bueno	16	18	I	F3
Calle Domingo de Aguirre			I	D5
Calle Domingo de Aguirre	1	47	I	D5
Calle Domingo de Aguirre	2	54	I	D5
Calle de Domingo Gaspar Pérez			I	G3



Literal de Vía	Numeración		Mapa	Hojas
	Desde	Hasta		
Calle de Domingo Gaspar Pérez	10	12	I	G3
Calle Doñana	1	9	I	G4
Calle Doñana	2	36	I	G4
Calle de Écija	1	3	I	G3
Gta de Eduardo García Fernández			I	C5
Gta de Eduardo García Fernández	1	3	I	C5
Gta de Eduardo García Fernández	2	2	I	C5
Plaza Elíptica			I	D3
Plaza Elíptica	1	1	I	D3
Paseo de Emilio García Grediaga	1	1	I	G3
Paseo de Emilio García Grediaga	2	6	I	G3
Paseo de Emilio García Grediaga	5	5	I	G3
Calle de las Encinas	1	19	I	C5
Calle de las Eras			I	E4
Calle de las Eras	1	9	I	E4
Calle de las Eras	2	44	I	E4
Calle de la Escuadra			I	C4
Calle de la Escuadra	1	3	I	C4
Calle de la Escuadra	17	17	I	C3
Calle de la Escultura	10	20	I	G4
Calle de la Escultura	11	29	I	G4
Calle del Espino (Cortijo)			III	B1
Calle del Espino (Cortijo)	1	5	III	B1
Calle del Espino (Cortijo)	2	16	III	B1
Calle de los Espinos	1	23	I	C5
Calle de la Estación	1	7	I	C3
Calle de la Estación	2	4	I	C3
Calle del Estanque	1	39	I	H3
Calle de la Estrella	1	75	I	F4
Calle de la Estrella	2	54	I	F4
Trva de la Estrella	1	7	I	F4
Trva de la Estrella	2	6	I	F4
Calle de los Estudios Cinematográficos			I	H3
Calle de los Estudios Cinematográficos	2	20	I	G3
Calle de los Estudios Cinematográficos	30	58	I	H3
Calle Faisanes			I	D4
Calle Faisanes			I	C4
Calle Faisanes	1	13	I	D4
Calle Faisanes	2	6	I	D4
Calle Faisanes	27	29	I	C4
Calle de las Flores			I	G4
Calle de las Flores	3	39	I	F4
Calle de las Flores	8	40	I	F4
Calle de las Flores	53	71	I	G4
Calle de la Florida			I	E3

Literal de Vía	Numeración		Mapa	Hojas
	Desde	Hasta		
Calle de la Florida	1	25	I	E3
Calle de la Florida	2	16	I	E3
Calle de la Florida	20	38	I	D4
Calle de la Florida	43	65	I	E4
Calle de la Florida	46	86	I	D4
Calle de la Florida	77	109	I	D4
Calle de la Florida	117	125	I	D4
Calle de Fortuny			I	E5
Calle de Fortuny			I	F4
Calle de Fortuny	1	1	I	F4
Calle de Fortuny	3	3	I	E5
Calle de Fortuny	8	18	I	F5
Calle de Fortuny	20	32	I	E5
Trva de Fortuny	1	5	I	F5
Trva de Fortuny	2	8	I	F5
Calle del Foso			I	E4
Calle del Foso			I	F3
Calle del Foso	1	17	I	F3
Calle del Foso	2	18	I	F3
Calle del Foso	22	68	I	F3
Calle del Foso	27	105	I	E4
Calle del Foso	88	134	I	E4
Calle del Foso	134	156	I	E4
Calle Francisco Bayeu			I	F3
Calle Francisco Bayeu	7	7	I	F3
Calle de Francisco Vergara Carrero	2	8	III	A1
Calle de Francisco Vergara Carrero	13	13	III	A1
Calle de la Fresa			I	F4
Calle de la Fresa	1	1	I	F4
Calle de la Fresa	2	6	I	F4
Calle Fresno			I	C4
Calle Fresno	1	1	I	C4
Calle Fresno	6	8	I	C4
Calle del Fresnos (Cortijo)	1	13	III	A1
Calle del Fresnos (Cortijo)	2	18	III	A1
Calle de la Fuente de la Reina	1	3	I	E4
Calle de la Fuente de la Reina	2	4	I	E4
Calle de Garajonay	25	35	II	C3
Calle de Garajonay	26	34	II	C3
Calle de Generalife	2	4	II	C2
Calle de Generalife	30	32	II	D3
Calle de la Gobernación			I	E3
Calle de la Gobernación	2	20	I	E3
Calle del Gobernador			I	E3
Calle del Gobernador	20	84	I	E3

Literal de Vía	Numeración		Mapa	Hojas
	Desde	Hasta		
Calle del Gobernador	43	151	I	E3
Calle Gonzalo Chacón	3	33	I	D5
Calle Gonzalo Chacón	8	26	I	D5
Calle Gonzalo Chacón	38	50	I	C5
Plaza del Gorrión			I	D4
Plaza del Gorrión	5	10	I	D4
Plaza del Gorrión	11	13	I	D4
Calle de Goya			I	E5
Calle de Goya	39	39	I	E5
Calle de Goya	52	54	I	E5
Calle del Gran Cañón	1	11	II	E3
Calle del Gran Cañón	2	14	II	E3
Calle del Greco			I	E5
Calle del Greco	1	3	I	E5
Calle del Greco	2	12	I	E5
Calle de Guimaraes	1	29	II	D4
Calle de Guimaraes	2	32	II	D4
Calle del Hospital			I	E4
Calle del Hospital	1	1	I	E4
Calle del Hospital	5	5	I	E4
Cllon del Hospital	2	4	I	E4
Cllon del Hospital	5	5	I	E4
Calle de Ibiza	47	49	II	E4
Calle de Ibiza	60	64	II	E4
Calle de la Imago	2	2	I	C5
Calle de la Imago	6	6	I	C5
Calle de Inasa			I	F3
Calle de Inasa	2	4	I	F3
Calle de Inasa	8	24	I	F3
Calle de las Infantas			I	E3
Calle de las Infantas	1	59	I	E3
Calle de las Infantas	2	62	I	E3
Calle lolana	1	31	I	C5
Calle de Jacinto Guerrero			I	D3
Calle de Jacinto Guerrero	9	9	I	D3
Calle Jaime Marquet	2	56	I	D5
Calle Jaime Marquet	5	27	I	D5
Calle del Jardinero Boutelou	1	53	I	D5
Calle del Jardinero Boutelou	2	76	I	D5
Calle del Jardinero Boutelou	55	65	I	C5
Calle del Jardinero Boutelou	75	75	I	C5
Calle del Jardinero Boutelou	78	90	I	C5
Calle de los Jardines	1	11	I	F3
Calle de los Jardines	2	6	I	F3
Calle de Jazmines	2	2	I	F3

Literal de Vía	Numeración		Mapa	Hojas
	Desde	Hasta		
Calle de Jerusalén	1	15	II	D3
Calle de Jerusalén	2	16	II	D3
Calle de Jerusalén	33	45	II	D4
Calle de Jerusalén	34	48	II	D4
Calle de Jesús	1	7	I	F3
Calle de Jesús	2	12	I	F3
Calle de Jesús	13	89	I	F4
Calle de Jesús	20	64	I	F4
Calle de Joaquín Rodrigo			I	D3
Calle de Joaquín Rodrigo	1	11	I	D3
Calle de Joaquín Rodrigo	2	16	I	D3
Paseo de José Ignacio de Ibarrola			I	G3
Paseo de José Ignacio de Ibarrola	1	1	I	G3
Paseo de José Ignacio de Ibarrola	2	6	I	G3
Calle Juan Bautista de Toledo			I	C4
Calle Juan Bautista de Toledo	16	26	I	C4
Calle Juan de Herrera			I	C4
Calle Juan de Herrera	1	1	I	C4
Calle Juan de Herrera	10	24	I	C4
Calle Juan de Villanueva			I	C4
Calle Juan de Villanueva	1	1	I	C4
Calle de Julián Casado			I	H3
Calle de Julián Casado	1	27	I	G3
Calle de Julián Casado	2	4	I	G3
Calle de Julián Casado	8	10	I	H3
Calle de Julián Casado	39	57	I	H3
Calle de Julio Valdeón			I	G3
Calle de Julio Valdeón	1	31	I	G3
Calle de Julio Valdeón	2	4	I	G3
Calle de la Junquera	1	3	I	E4
Calle de la Junta Central Suprema			I	G3
Calle de la Junta Central Suprema	1	1	I	G3
Calle de la Junta Central Suprema	2	6	I	G3
Calle del Kilimanjaro	1	35	II	C5
Calle del Kilimanjaro	2	56	II	C5
Calle de Kioto			II	D3
Calle de Kioto	2	16	II	D3
Calle de Kioto	3	19	II	D4
Calle de Kioto	30	46	II	D4
Calle de Laponia			II	E3
Calle de Laponia	1	3	II	E3
Calle de Laponia	2	4	II	E3
Calle de Le Pecq			I	G3
Calle de Le Pecq	2	32	I	G3
Calle de León Ruiz Ruiz (Cortijo)	1	15	III	A1

Literal de Vía	Numeración		Mapa	Hojas
	Desde	Hasta		
Calle de la Libertad	1	3	I	G3
Calle de la Libertad	2	2	I	G3
Calle de la Literatura	1	7	I	G4
Calle de la Literatura	2	8	I	G4
Avda de Loyola			I	D4
Avda de Loyola			I	C4
Avda de Loyola	1	9	I	D4
Avda de Loyola	2	2	I	D4
Avda de Loyola	2	26	I	C4
Avda de Loyola	15	31	I	C4
Calle Lucas Jordán			I	F3
Calle Lucas Jordán	2	6	I	F3
Calle del Lucero	1	5	I	D3
Calle del Lucero	2	10	I	D3
Cllon del Lucero	1	1	I	D3
Calle de la Luna	1	3	I	C4
Calle de la Luna	2	2	I	C4
Calle de Luohe	1	11	I	G3
Calle de Luohe	2	12	I	G3
Ctra de Madrid			II	B4
Ctra de Madrid			II	A5
Ctra de Madrid	27	27	II	B4
Plaza de Maestrazgo	7	14	I	F3
Calle del Maestro Albéniz	1	23	I	D3
Calle del Maestro Albéniz	2	10	I	D3
Calle del Maestro Chapí	1	1	I	D3
Calle del Maestro Chapí	2	14	I	D3
Calle del Maestro Torroba	1	17	I	D3
Calle del Maestro Torroba	2	16	I	D3
Calle del Maestro Torroba	26	46	I	C4
Calle del Maestro Turina	1	5	I	D3
Calle del Maestro			I	D4
Calle del Maestro	1	1	I	D4
Calle de las Magnolias	1	7	I	D4
Calle de las Magnolias	2	10	I	D4
Calle Manuel de Falla			I	D3
Calle Manuel de Falla	1	11	I	D3
Calle Manuel de Falla	2	6	I	D3
Calle Manuel Saavedra	1	11	I	E4
Calle Manuel Serrano	1	55	I	D5
Calle Manuel Serrano	2	34	I	D5
Cmno del Mar Chico	1	31	I	E5
Cmno del Mar Chico	2	4	I	E5
Calle del Mar	1	5	I	G4
Calle del Mar	4	76	I	F4

Literal de Vía	Numeración		Mapa	Hojas
	Desde	Hasta		
Calle del Mar	17	107	I	F4
Calle Marcelo Fontón			I	C4
Calle Marcelo Fontón	2	4	I	C4
Calle de la Mariblanca			I	F3
Calle de la Mariblanca	1	9	I	F3
Calle de la Mariblanca	2	10	I	F3
Plaza Martín Pescador	1	7	I	D4
Plaza Martín Pescador	2	2	I	D4
Plaza del Matadero	6	6	I	D4
Plaza Mayor (Cortijo)	1	1	III	A1
Plaza Mayor (Cortijo)	1	15	III	A1
Calle las Médulas	19	35	II	C3
Avda Memorial Paz de Hirosima			II	B3
Avda Memorial Paz de Hirosima			II	D3
Avda Memorial Paz de Hirosima	5	9	II	D3
Avda Memorial Paz de Hirosima	19	25	II	E3
Avda Memorial Paz de Hirosima	28	28	II	C3
Avda Memorial Paz de Hirosima	40	72	II	C2
Avda Memorial Paz de Hirosima	102	102	II	D2
Avda Memorial Paz de Hirosima	104	108	II	D3
Avda Memorial Paz de Hirosima	114	134	II	E3
Avda Memorial Paz de Hirosima	138	138	II	E4
Calle de Miguel Hernández	1	5	I	D4
Calle de Miguel Hernández	2	4	I	D4
Calle de la Mina de Sal	1	27	I	F4
Calle del Mirador	1	1	I	E4
Calle del Mirador	2	8	I	E4
Calle de Mirasierra	1	3	I	E4
Calle de Mirasierra	2	34	I	E4
Calle de Miró	1	11	I	E5
Calle de Miró	2	14	I	E5
Calle del Misterio de Elche			II	C3
Calle del Misterio de Elche	1	27	II	C3
Calle del Misterio de Elche	2	14	II	C3
Calle del Monasterio de Guadalupe			II	C3
Calle del Monasterio de Guadalupe	1	9	II	C3
Calle del Monasterio de Guadalupe	2	6	II	C3
Calle del Monasterio de San Millán	1	15	II	C2
Calle del Monasterio de San Millán	2	16	II	C2
Calle del Montecillo			I	E4
Calle del Montecillo	1	21	I	E4
Calle del Montecillo	2	16	I	E4
Calle de Montesinos			I	E3
Calle de Montesinos	1	73	I	E3
Calle de Montesinos	2	50	I	E3

Literal de Vía	Numeración		Mapa	Hojas
	Desde	Hasta		
Calle de Montserrat			I	D4
Calle de Montserrat	2	2	I	D4
Calle de las Moreras			I	H3
Calle de las Moreras			I	G3
Calle de las Moreras	1	71	I	F3
Calle de las Moreras	2	40	I	F3
Calle de las Moreras	42	60	I	G3
Calle de las Moreras	68	76	I	H3
Calle de las Moreras	75	215	I	F3
Calle de las Moreras	217	235	I	G3
Calle de las Moreras	241	259	I	H3
Calle Murallas de Lugo	1	37	I	G4
Calle de Murillo	1	17	I	E4
Calle de Murillo	2	18	I	E4
Gta de la Música			I	G4
Gta de la Música	1	1	I	G4
Gta de la Música	2	3	I	G4
Calle de la Naranja			I	E4
Calle de la Naranja	1	51	I	E4
Calle de la Naranja	2	30	I	E4
Calle de Narciso Yepes	1	1	I	D3
Calle de Narciso Yepes	2	20	I	D3
Plaza de Navarrete	1	3	I	E5
Plaza de Navarrete	4	7	I	E5
Cmno de Noblejas	4	76	I	F4
Cmno de Noblejas	11	127	I	F4
Cmno de Noblejas	84	84	I	F4
Trva de Noblejas	1	11	I	F4
Trva de Noblejas	2	6	I	F4
Calle de la Noria	2	12	I	H3
Calle de Ntra Sra de la Azucena	3	5	I	F4
Calle de Ntra Sra de la Azucena	10	12	I	F4
Calle Nueva	1	45	I	F4
Calle Nueva	2	56	I	F4
Plaza Nueva			I	F4
Plaza Nueva	1	7	I	F4
Plaza Nueva	8	11	I	F4
Gta del Nuevo Aranjuez			I	F3
Gta del Nuevo Aranjuez	1	4	I	F3
Gta del Nuevo Aranjuez	5	6	I	F3
Gta del Nuevo Aranjuez	7	7	I	F3
Gta del Nuevo Aranjuez	8	11	I	F3
Calle Ojalvo (Cortijo)			III	A1
Calle Ojalvo (Cortijo)	2	16	III	A1
Calle de los Olmos	1	99	I	F3

Literal de Vía	Numeración		Mapa	Hojas
	Desde	Hasta		
Calle de los Olmos	2	46	I	F3
Trva de los Olmos	1	1	I	F3
Trva de los Olmos	2	4	I	F3
Ctra de Ontígola			I	E5
Ctra de Ontígola			I	E4
Ctra de Ontígola	1	5	I	E4
Ctra de Ontígola	2	12	I	E4
Ctra de Ontígola	5	19	I	E4
Ctra de Ontígola	25	41	I	E5
Ctra de Ontígola	32	42	I	E5
Calle de la Oropéndola			I	D4
Calle de la Oropéndola	3	9	I	D4
Calle de la Oropéndola	14	14	I	D4
Calle Oviedo	12	32	II	C3
Calle Oviedo	17	27	II	C3
Calle Oviedo	33	69	II	D3
Calle Oviedo	40	66	II	D3
Calle de Pablo Sarasate	2	12	I	C3
Calle de Paco de Lucía			I	C3
Calle de Paco de Lucía	1	1	I	D3
Calle de Paco de Lucía	3	3	I	C3
Calle Padre Felipe Pedrel			I	C3
Calle Padre Felipe Pedrel	3	5	I	C3
Calle del Palacio de Caserta	1	33	II	E4
Calle del Palacio de Caserta	2	28	II	E4
Calle del Palacio Música Catalana	1	35	II	C3
Calle del Palacio Música Catalana	2	28	II	C3
Calle de Palacio Silvela	1	1	I	D3
Calle de Palacio Silvela	2	4	I	D3
Plaza de la Paloma	1	9	I	C4
Plaza de Parejas	1	1	I	D3
Plaza de Parejas	2	9	I	D3
Plaza de Parejas	10	10	I	D3
Plaza de Parejas	11	16	I	D3
Calle París	1	27	II	D3
Calle París	2	30	II	D3
Calle Parque Güell			I	G4
Calle Parque Güell	1	23	I	G4
Calle Parque Güell	4	44	I	G4
Calle del Patrimonio Mundial			II	B3
Calle del Patrimonio Mundial	1	1	II	B3
Calle de Pavia	1	13	I	F3
Calle Pedro García Mochales			III	A2
Calle Pedro García Mochales	6	8	III	A2
Calle de Peñarredonda	1	15	I	E3



Literal de Vía	Numeración		Mapa	Hojas
	Desde	Hasta		
Calle de Peñarredonda	2	8	I	E3
Calle de Petra	1	9	II	E4
Calle de Petra	2	10	II	E4
Calle del Pilar	1	19	I	F4
Calle del Pilar	2	28	I	F4
Psaje del Pino	2	12	I	G3
Calle de la Pintura	1	13	I	F4
Calle de la Pintura	2	14	I	F4
Calle de la Pintura	24	30	I	G4
Calle de la Pintura	31	37	I	G4
Calle de las Pirámides de Egipto			II	E4
Calle de las Pirámides de Egipto	1	17	II	E4
Calle Pitano	1	5	I	C5
Calle Pitano	2	12	I	C5
Avda de la Plaza de Toros			I	E4
Avda de la Plaza de Toros	1	63	I	E4
Avda de la Plaza de Toros	2	22	I	E4
Avda de la Plaza de Toros	30	30	I	E4
Avda de la Plaza de Toros	36	36	I	E4
Avda de la Plaza de Toros	40	42	I	F4
Calle Polígono Plaza de Toros	1	25	I	E4
Calle de Pompeya	1	37	II	E4
Calle de Pompeya	2	36	II	E4
Calle de Postas	1	25	I	E3
Calle de Postas	27	39	I	E4
Calle de Postas	28	102	I	E4
Calle de Postas	43	97	I	E4
Plaza del Pozo (Cortijo)			III	A1
Plaza del Pozo (Cortijo)	1	8	III	A1
Calle de Praga	20	44	II	D3
Calle de Praga	23	45	II	D3
Calle de la Primavera			I	F3
Calle de la Primavera	1	7	I	F3
Calle de la Primavera	2	30	I	E3
Calle de la Primavera	46	74	I	F3
Trva de la Primavera	1	3	I	F3
Calle del Primero de Mayo			I	F3
Calle del Primero de Mayo	1	25	I	F3
Calle del Primero de Mayo	2	6	I	F3
Calle del Primero de Mayo	10	28	I	F3
Calle Príncipe de la Paz			I	D4
Calle Príncipe de la Paz	1	1	I	D3
Calle Príncipe de la Paz	2	6	I	D3
Calle Príncipe de la Paz	3	7	I	D4
Calle Príncipe de la Paz	26	26	I	D4

Literal de Vía	Numeración		Mapa	Hojas
	Desde	Hasta		
Calle del Príncipe			I	E3
Calle del Príncipe	1	65	I	E3
Calle del Príncipe	2	38	I	E3
Calle del Príncipe	73	77	I	F3
Paseo de la Prof. Modesta Ma. Navarro			I	G3
Paseo de la Prof. Modesta Ma. Navarro	2	4	I	G3
Calle de Quebec			II	D4
Calle de Quebec	1	35	II	D4
Calle de Quebec	2	34	II	D4
Calle del Raso de la Estrella			I	C3
Calle del Raso de la Estrella	1	27	I	C3
Calle del Raso de la Estrella	2	2	I	C3
Praje de la Real Casa del Labrador			I	G2
Praje de la Real Casa del Labrador	1	1	I	G2
Calle Real			I	E3
Calle Real	1	25	I	E3
Calle Real	2	28	I	E3
Calle de las Reales Guardias Walonas	1	1	I	D3
Calle de las Reales Guardias Walonas	2	6	I	D3
Calle de la Reina			I	G2
Calle de la Reina			I	E3
Calle de la Reina	1	1	I	E3
Calle de la Reina	2	16	I	E3
Calle de la Reina	32	34	I	G2
Calle de la Reina	36	40	I	G3
Calle de la Reina	42	44	I	G2
Calle Residencia	2	6	I	D4
Calle del Rey			I	E3
Calle del Rey			I	E4
Calle del Rey	1	47	I	E3
Calle del Rey	2	48	I	E3
Calle del Rey	56	116	I	E4
Calle del Rey	61	89	I	E4
Calle de la Ribera			I	G3
Calle de la Ribera	6	40	I	G3
Trva de la Ribera	1	43	I	G3
Trva de la Ribera	2	16	I	G3
Calle Río Alberche	1	9	I	D4
Calle Río Alberche	2	10	I	D4
Calle Río Guadiela	1	9	I	D4
Calle Río Guadiela	2	6	I	D4
Calle del Río Jarama	1	1	I	D4
Calle del Río Jarama	2	34	I	D4
Calle del Río Jarama	11	11	I	D4
Calle del Río Lozoya	1	11	I	D4

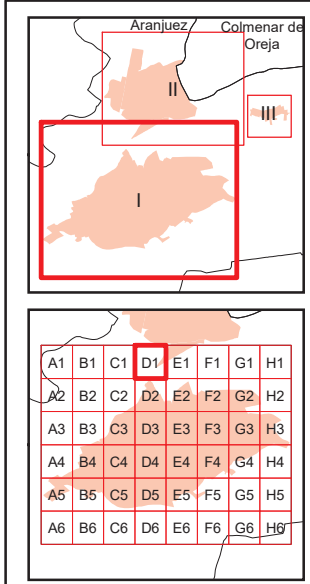
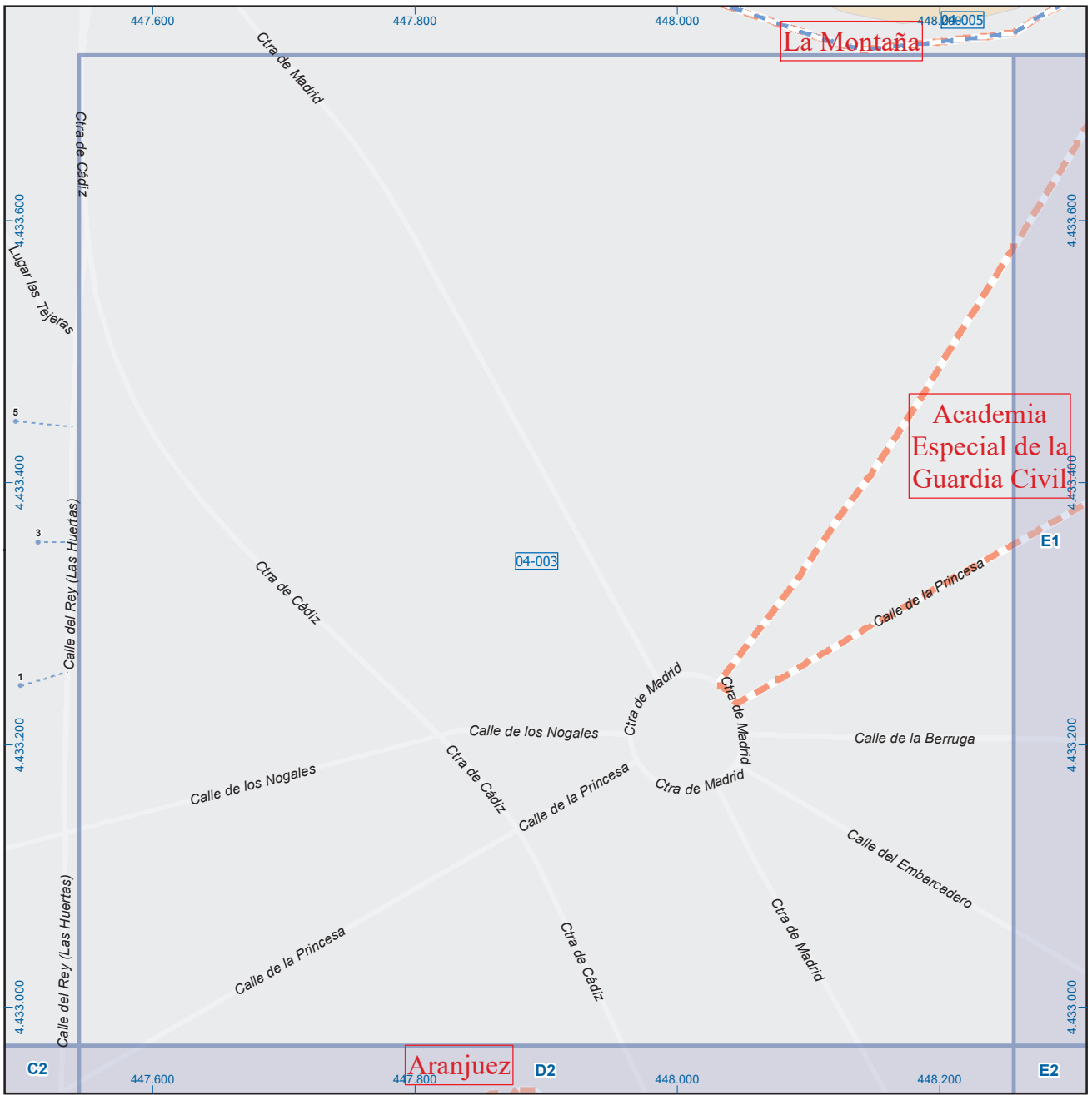
Literal de Vía	Numeración		Mapa	Hojas
	Desde	Hasta		
Calle del Río Lozoya	2	10	I	D4
Calle Río Tajo	1	29	I	D4
Calle Río Tajo	2	32	I	D4
Calle del Río Tajuña	2	12	I	D4
Calle de Rodas	1	47	II	D3
Calle de Rodas	2	44	II	D3
Calle de Roma	1	7	II	D3
Calle de Romero de Torres	1	11	I	E5
Calle de Romero de Torres	2	6	I	E5
Calle de la Rosa			I	E4
Calle de la Rosa	1	5	I	D4
Calle de la Rosa	2	26	I	D4
Calle de la Rosa	23	55	I	E4
Calle de la Rosa	40	70	I	E4
Calle de Rosales (Cortijo)			III	B1
Calle de Rosales (Cortijo)			III	A1
Calle de Rosales (Cortijo)	1	1	III	A1
Calle de Rosales (Cortijo)	2	10	III	A1
Calle de Rosales (Cortijo)	3	17	III	B1
Calle de Rosales (Cortijo)	12	14	III	B1
Calle de Rosales (Cortijo)	20	22	III	B1
Trva de Rosales (Cortijo)	1	7	III	A1
Trva de Rosales (Cortijo)	2	8	III	A1
Calle de Rusiñol			I	E4
Calle de Rusiñol	1	7	I	E4
Calle de Rusiñol	2	4	I	E4
Calle de Rusiñol	10	12	I	E5
Calle de Rusiñol	11	13	I	E5
Plaza de Rusiñol			I	E3
Plaza de Rusiñol	1	1	I	E3
Plaza de Rusiñol	6	6	I	E3
Calle de la Ruta del Incienso	5	9	II	E5
Calle de la Ruta del Incienso	8	12	II	E5
Calle Sagunto	1	11	I	G3
Calle de la Sal			I	F3
Calle de la Sal	1	7	I	F3
Calle de la Sal	2	12	I	F3
Calle de la Sal	16	42	I	F3
Calle de Salamanca	1	39	II	C3
Calle de Salamanca	2	32	II	C3
Calle de San Antonio			I	E3
Calle de San Antonio			I	D3
Calle de San Antonio	1	33	I	D3
Calle de San Antonio	2	22	I	D3
Calle de San Antonio	39	91	I	E3

Literal de Vía	Numeración		Mapa	Hojas
	Desde	Hasta		
Calle de San Antonio	56	114	I	E3
Plaza de San Antonio			I	E3
Plaza de San Antonio	1	8	I	E3
Plaza de San Antonio	9	10	I	E3
Calle de San Cristóbal d La Laguna	1	39	II	D4
Calle de San Cristóbal d La Laguna	2	56	II	D4
Calle de San Cristóbal d La Laguna	41	131	II	D3
Calle de San Cristóbal d La Laguna	70	150	II	D3
Calle de San Cristóbal d La Laguna	160	176	II	D4
Calle de San Esteban	1	3	I	F4
Calle de San Esteban	2	6	I	F4
Calle de San Fernando	5	33	I	F4
Calle de San Fernando	10	86	I	F4
Calle de San Fernando	83	83	I	F4
Calle de San Isidro	4	36	I	F4
Calle de San Isidro	7	45	I	F4
Calle de San José	25	81	I	F4
Calle de San José	26	70	I	F4
Calle de San Juan	1	39	I	F4
Calle de San Juan	2	36	I	F4
Calle de San Miguel			I	F4
Calle de San Miguel	1	47	I	F4
Calle de San Miguel	2	12	I	F4
Calle de San Miguel	16	30	I	F4
Calle de San Nicolás			I	F4
Calle de San Nicolás	16	88	I	F4
Calle de San Nicolás	21	83	I	F4
Trva de San Nicolás	1	19	I	F4
Trva de San Nicolás	2	2	I	F4
Calle de San Pascual			I	E4
Calle de San Pascual	1	101	I	E4
Calle de San Pascual	2	80	I	E4
Calle de San Pascual	88	88	I	F4
Calle de San Pascual	109	109	I	F4
Calle de San Pedro	1	61	I	F4
Calle de San Pedro	2	72	I	F4
Calle de San Valentín	1	19	I	F4
Calle de San Valentín	2	28	I	F4
Calle de San Vicente	6	10	I	G4
Calle de San Vicente	27	29	I	G4
Calle de Santa Ana	1	1	I	F3
Calle de Santa Ana	2	24	I	F3
Calle de Santa Catalina	1	1	I	F4
Calle de Santa Catalina	2	10	I	F4
Calle de Santa Inés	16	26	I	F4

Literal de Vía	Numeración		Mapa	Hojas
	Desde	Hasta		
Calle de Santa Inés	17	25	I	F4
Calle Santa Isabel	2	8	I	F4
Calle de Santa Lucía	1	27	I	E4
Calle de Santa Tecla	1	21	I	F4
Calle de Santa Tecla	2	10	I	F4
Calle Santiago Bonavía			I	D5
Calle Santiago Bonavía	2	6	I	D5
Calle Santiago de Compostela	17	31	II	C3
Calle Santiago de Compostela	18	28	II	C3
Calle Santiago de Compostela	34	72	II	D3
Calle Santiago de Compostela	37	63	II	D3
Calle Santiago de Compostela	73	95	II	D4
Calle Santiago de Compostela	84	112	II	D4
Calle de Santiago Rusiñol			I	D3
Calle de Santiago Rusiñol			I	D4
Calle de Santiago Rusiñol	2	6	I	D3
Calle de Santiago Rusiñol	7	17	I	D4
Calle de Santiago Rusiñol	8	24	I	D4
Calle de Santiago	3	5	I	F4
Calle de Santiago	5	33	I	F4
Calle de Santiago	6	46	I	F4
Trva de Santiago	1	33	I	F4
Trva de Santiago	2	22	I	F4
Calle Saturnia	1	39	I	C5
Calle Saturnia	2	40	I	C5
Calle de Segovia	1	11	II	C4
Calle de Segovia	2	2	II	C4
Calle de Segovia	6	70	II	D4
Calle de Segovia	17	87	II	D4
Calle de Simón Viñas	1	33	I	F4
Calle de Simón Viñas	2	16	I	F4
Calle de Soforas			I	G3
Calle de Soforas	1	1	I	G3
Calle de Soforas	2	8	I	G4
Calle del Sol	1	9	I	E4
Calle del Sol	2	22	I	E4
Calle de Sorolla	42	48	I	F4
Calle de Stuart			I	E3
Calle de Stuart	1	95	I	E3
Calle de Stuart	2	98	I	E3
Calle de Stuart	113	183	I	E4
Calle de Stuart	120	190	I	E4
Calle del Taj Mahal	1	37	II	E4
Calle del Taj Mahal	2	38	II	E4
Clon Tajo	1	9	I	E4

Literal de Vía	Numeración		Mapa	Hojas
	Desde	Hasta		
Clon Tajo	2	22	I	E4
Calle Talavera de la Reyna	1	1	I	G3
Calle Talavera de la Reyna	2	12	I	G3
Gta del Tamarindo			I	C4
Gta del Tamarindo	1	1	I	C4
Gta del Tamarindo	1	13	I	C4
Calle de Taray			I	C5
Calle de Taray	1	7	I	C5
Calle de Taray	2	18	I	C5
Calle de Tarraco	1	7	II	C3
Calle de Tarraco	2	4	II	C3
Calle de Tarraco	22	24	II	D2
Calle del Teatro			I	G3
Calle del Teatro	2	2	I	G3
Trva de Toledo			I	C3
Trva de Toledo			I	A5
Trva de Toledo	1	1	I	D3
Trva de Toledo	2	18	I	D3
Trva de Toledo	7	7	I	C3
Calle Traviesas			I	C4
Calle Traviesas	1	3	I	C4
Calle de Troya	1	3	II	E4
Calle de Troya	2	4	II	E4
Calle de Úbeda			II	C5
Calle de Úbeda			II	D4
Calle de Úbeda	3	13	II	C5
Calle de Úbeda	27	41	II	D4
Calle del Urogallo			I	D4
Calle del Urogallo	1	1	I	D4
Calle del Urogallo	2	8	I	D4
Calle de las Uvas			I	C5
Calle de las Uvas	1	3	I	C5
Calle de las Uvas	2	2	I	C5
Calle de las Uvas	2	24	I	C5
Calle de Valdemarín			I	F3
Calle de Valdemarín	2	28	I	F3
Calle de Valencia	1	11	I	E4
Calle de Valencia	2	18	I	E4
Calle de Valeras			I	D3
Calle de Valeras			I	D4
Calle de Valeras	1	5	I	D3
Calle de Valeras	2	28	I	D4
Calle de Valeras	13	71	I	D4
Calle del Valle de Boí			II	D2
Calle del Valle de Boí	1	1	II	D2

Literal de Vía	Numeración		Mapa	Hojas
	Desde	Hasta		
Calle del Valle de Boí	13	19	II	D3
Calle de Venecia	1	37	II	D3
Calle de Venecia	4	16	II	D4
Calle de Versalles	2	8	II	E4
Calle de Versalles	3	3	II	E5
Calle Victoria Kamhi	1	12	I	C4
Calle de la Virgen de las Nieves			I	E4
Calle de la Virgen de las Nieves	1	39	I	F4
Calle de la Virgen de las Nieves	2	36	I	F4
Calle de la Virgen de las Nieves	58	60	I	E4
Calle de la Virgen	1	29	I	F4
Calle de la Virgen	2	26	I	F4
Calle de la Virgen	45	85	I	G4
Calle de la Virgen	52	76	I	G4
Calle de Vista Real	1	7	I	E4
Calle de Vista Real	2	8	I	E4
Calle de Yegüero Juan Sánchez	1	21	I	G3
Calle de Yegüero Juan Sánchez	2	50	I	G3
Calle de Yellowstone	1	35	II	C5
Calle de Yellowstone	2	52	II	C5
Cmno de Yeserías			I	F4
Cmno de Yeserías	1	39	I	F4
Cmno de Yeserías	30	40	I	F4
Calle Zerynthia	1	39	I	C5
Calle Zerynthia	2	40	I	C5
Calle Zorzales			I	D4
Calle Zorzales	1	19	I	D4
Calle Zorzales	2	18	I	D4
Calle de Zurbarán	1	13	I	E5
Calle de Zurbarán	2	18	I	E5



## Aranjuez

### Leyenda

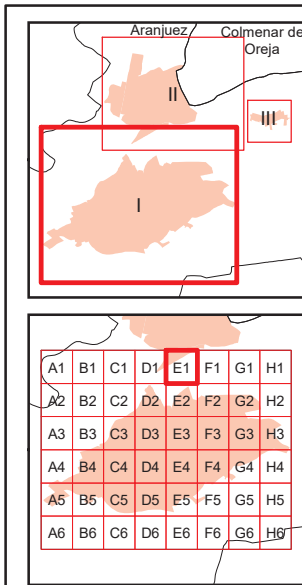
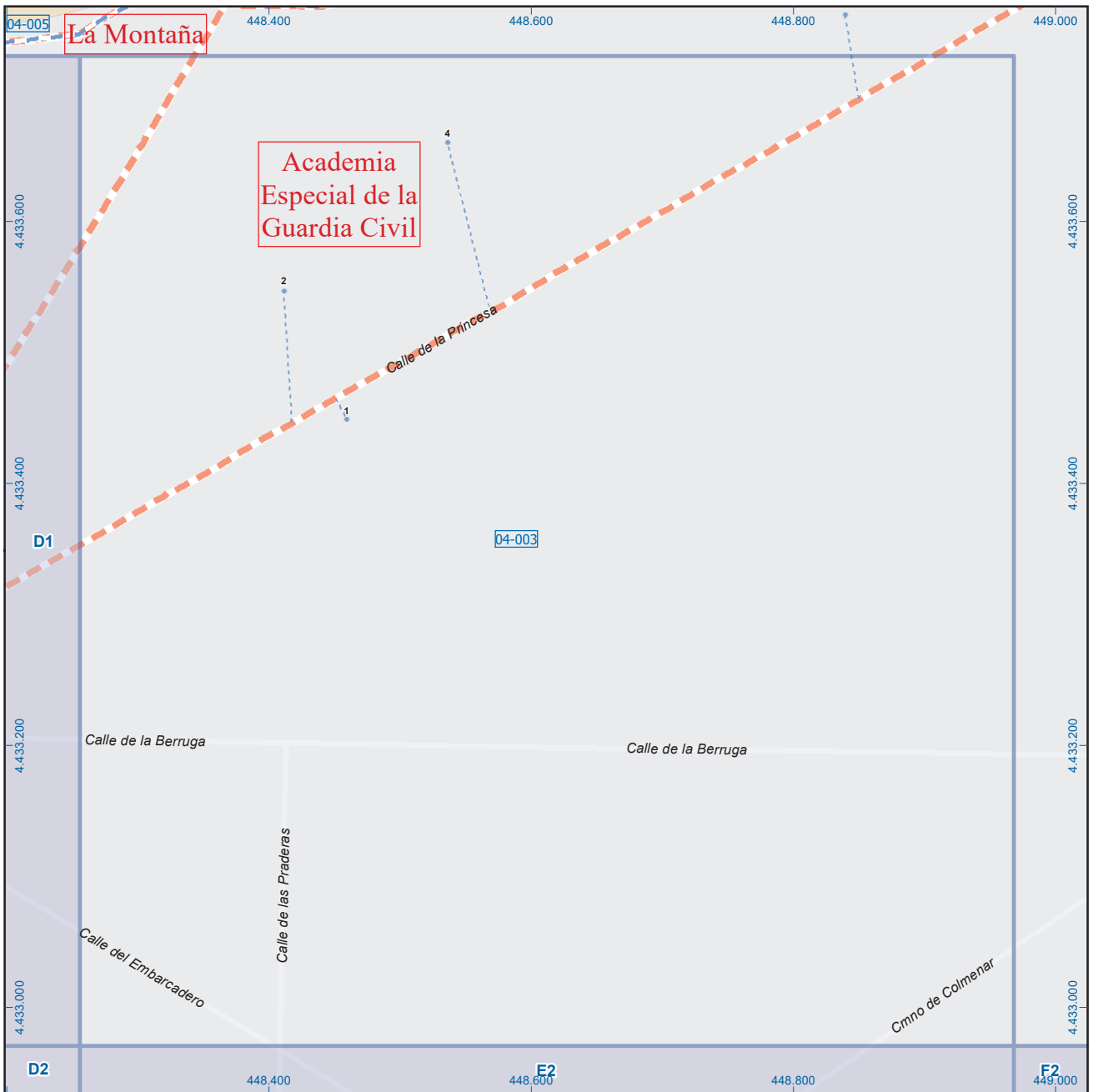
- Meco: perímetro y nombre de núcleo de población
- D1-002: límite municipal; sección censal
- A-6, M-608: autopistas y autovías; carreteras principales
- M-604, M-618: carreteras secundarias; otras carreteras
- Sanidad; ayuntamiento; estación cercanías
- Línea de ferrocarril; línea de metro ligero
- Boca de metro; estación metro ligero
- Paseillos; número de portal
- Calle
- Calles; parroquias


 Dirección General de Economía  
 CONSEJERÍA DE ECONOMÍA,  
 HACIENDA Y EMPLEO

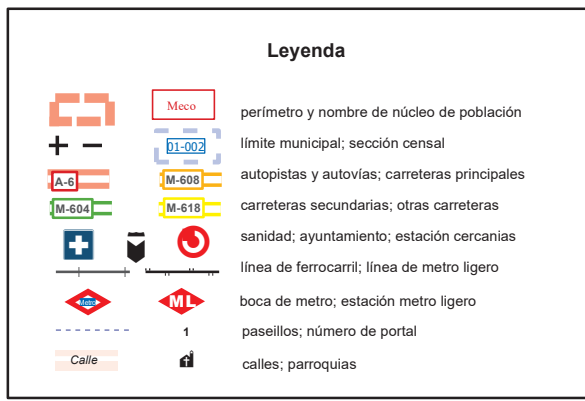


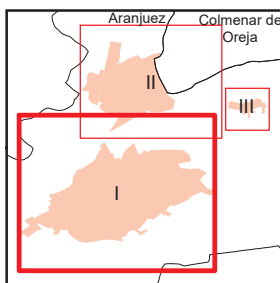

Mapa I - D1





## Aranuez

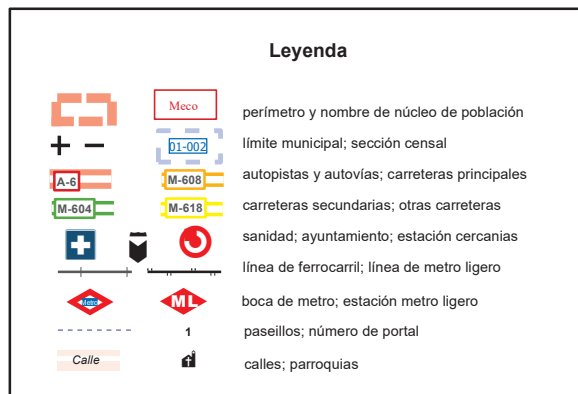




A1	B1	C1	D1	E1	F1	G1	H1
A2	B2	C2	D2	E2	F2	G2	H2
A3	B3	C3	D3	E3	F3	G3	H3
A4	B4	C4	D4	E4	F4	G4	H4
A5	B5	C5	D5	E5	F5	G5	H5
A6	B6	C6	D6	E6	F6	G6	H6

## Aranjuez

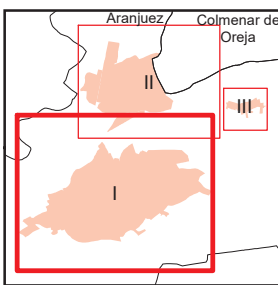
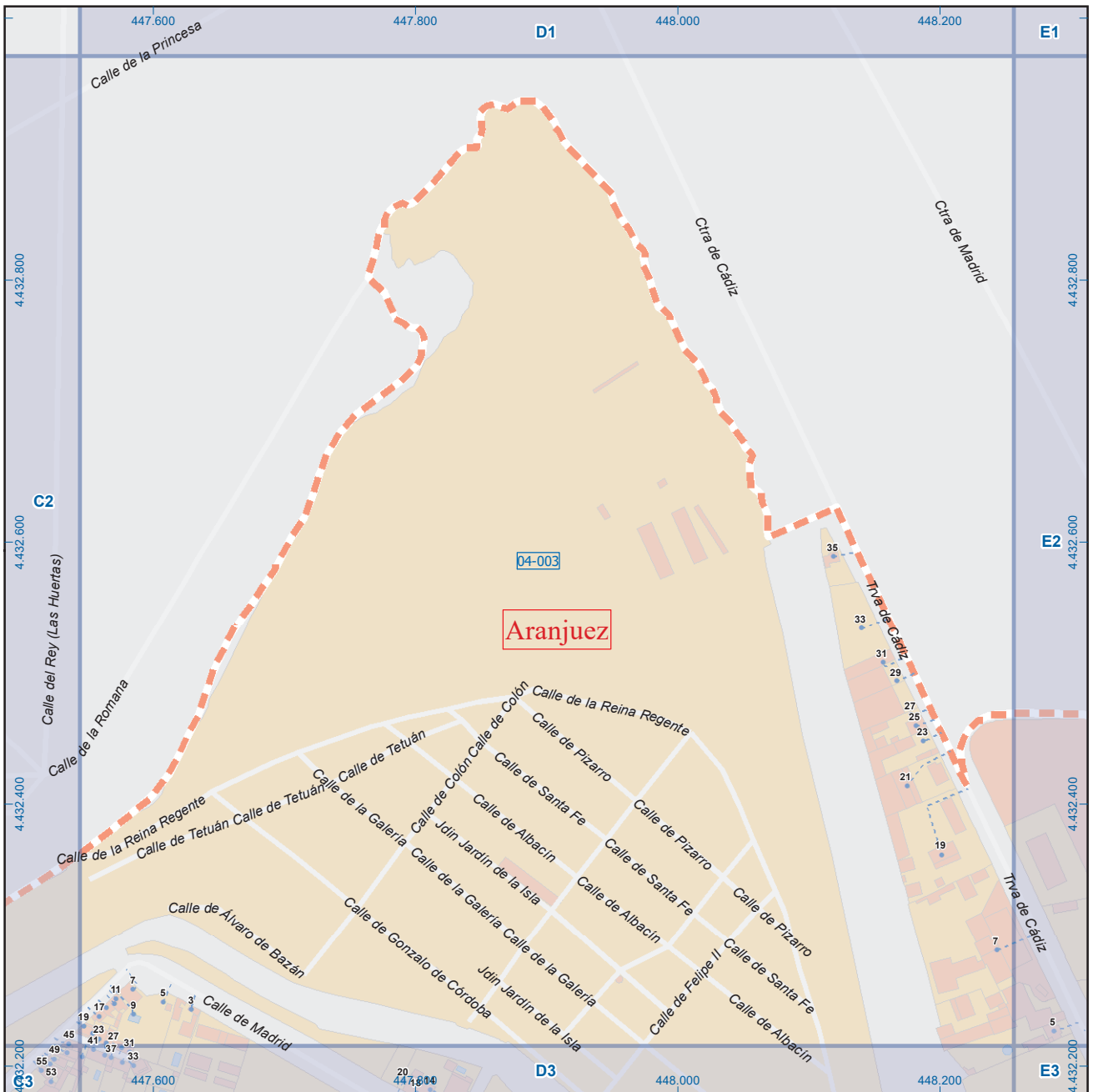
### Leyenda



Dirección General de Economía  
CONSEJERÍA DE ECONOMÍA,  
HACIENDA Y EMPLEO



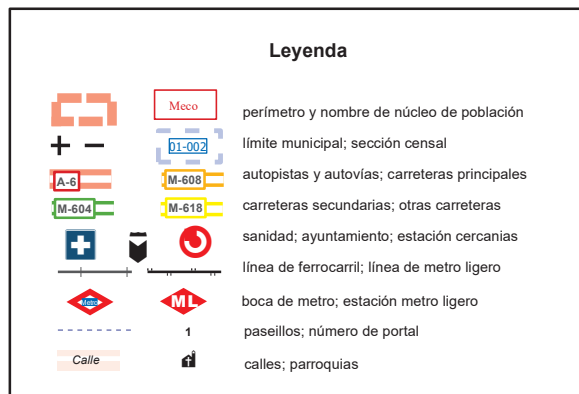
Mapa I - C2



A1	B1	C1	D1	E1	F1	G1	H1
A2	B2	C2	D2	E2	F2	G2	H2
A3	B3	C3	D3	E3	F3	G3	H3
A4	B4	C4	D4	E4	F4	G4	H4
A5	B5	C5	D5	E5	F5	G5	H5
A6	B6	C6	D6	E6	F6	G6	H6

## Aranjuez

### Leyenda

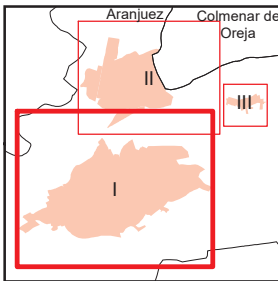


Dirección General de Economía  
CONSEJERÍA DE ECONOMÍA,  
HACIENDA Y EMPLEO



ESCALA GRÁFICA

Mapa I - D2



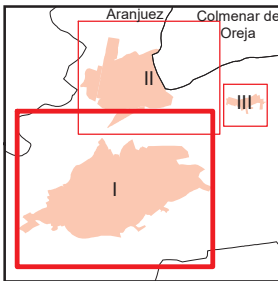
A1	B1	C1	D1	E1	F1	G1	H1
A2	B2	C2	D2	E2	F2	G2	H2
A3	B3	C3	D3	E3	F3	G3	H3
A4	B4	C4	D4	E4	F4	G4	H4
A5	B5	C5	D5	E5	F5	G5	H5
A6	B6	C6	D6	E6	F6	G6	H6

## Aranjuez

### Leyenda

- Meco: perímetro y nombre de núcleo de población
- 01-002: límite municipal; sección censal
- A-6, M-604, M-608, M-618: autopistas y autovías; carreteras principales; carreteras secundarias; otras carreteras
- Sanidad; ayuntamiento; estación cercanías
- Línea de ferrocarril; línea de metro ligero
- Boca de metro; estación metro ligero
- Paseillos; número de portal
- Calle; parroquias



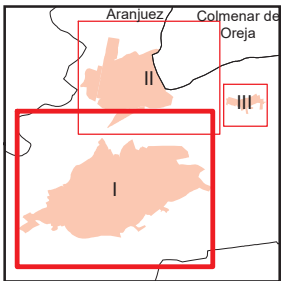


A1	B1	C1	D1	E1	F1	G1	H1
A2	B2	C2	D2	E2	F2	G2	H2
A3	B3	C3	D3	E3	F3	G3	H3
A4	B4	C4	D4	E4	F4	G4	H4
A5	B5	C5	D5	E5	F5	G5	H5
A6	B6	C6	D6	E6	F6	G6	H6

## Aranjuez

### Leyenda

- Meco: perímetro y nombre de núcleo de población
- 01-002: límite municipal; sección censal
- A-6, M-608: autopistas y autovías; carreteras principales
- M-604, M-618: carreteras secundarias; otras carreteras
- Sanidad; ayuntamiento; estación cercanías
- Línea de ferrocarril; línea de metro ligero
- Boca de metro; estación metro ligero
- Paseillos; número de portal
- Calle
- Calles; parroquias



A1	B1	C1	D1	E1	F1	G1	H1
A2	B2	C2	D2	E2	F2	G2	H2
A3	B3	C3	D3	E3	F3	G3	H3
A4	B4	C4	D4	E4	F4	G4	H4
A5	B5	C5	D5	E5	F5	G5	H5
A6	B6	C6	D6	E6	F6	G6	H6

## Aranjuez

### Legenda

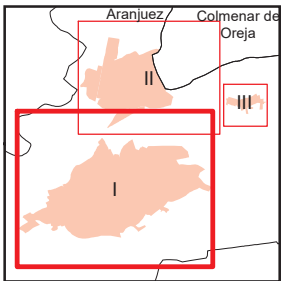
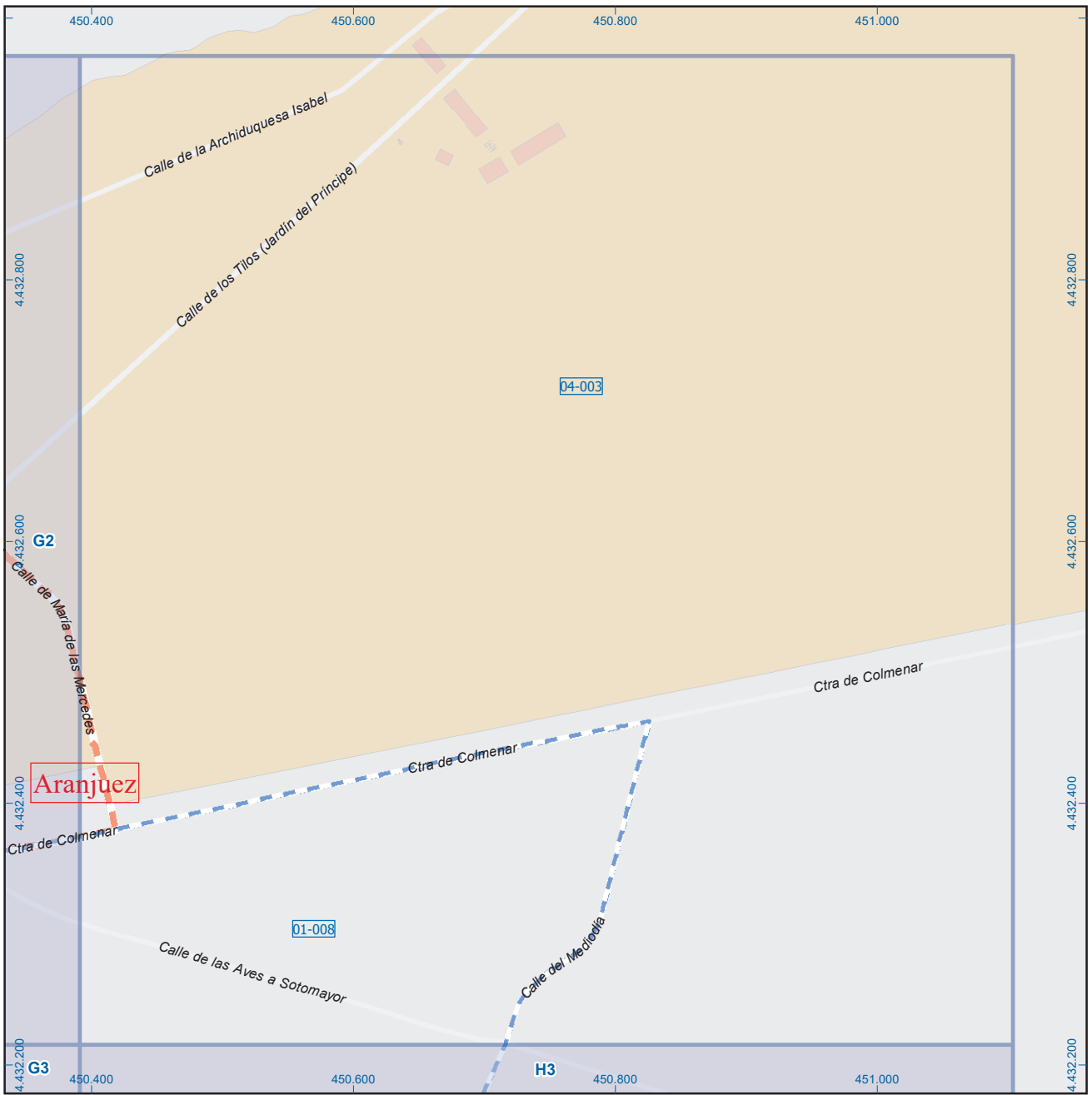
- Meco perimetro y nombre de núcleo de población
- 01-002 límite municipal; sección censal
- A-6 autopistas y autovías; carreteras principales
- M-604 M-618 carreteras secundarias; otras carreteras
- Sanidad; ayuntamiento; estación cercanías
- Línea de ferrocarril; línea de metro ligero
- Boca de metro; estación metro ligero
- Paseillos; número de portal
- Calle
- Calles; parroquias



Dirección General de Economía  
CONSEJERÍA DE ECONOMÍA,  
HACIENDA Y EMPLEO



Mapa I - G2



A1	B1	C1	D1	E1	F1	G1	H1
A2	B2	C2	D2	E2	F2	G2	H2
A3	B3	C3	D3	E3	F3	G3	H3
A4	B4	C4	D4	E4	F4	G4	H4
A5	B5	C5	D5	E5	F5	G5	H5
A6	B6	C6	D6	E6	F6	G6	H6

## Aranjuez

### Legenda

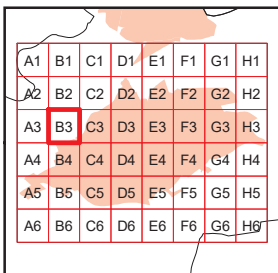
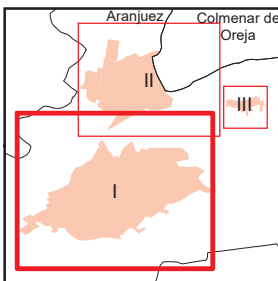
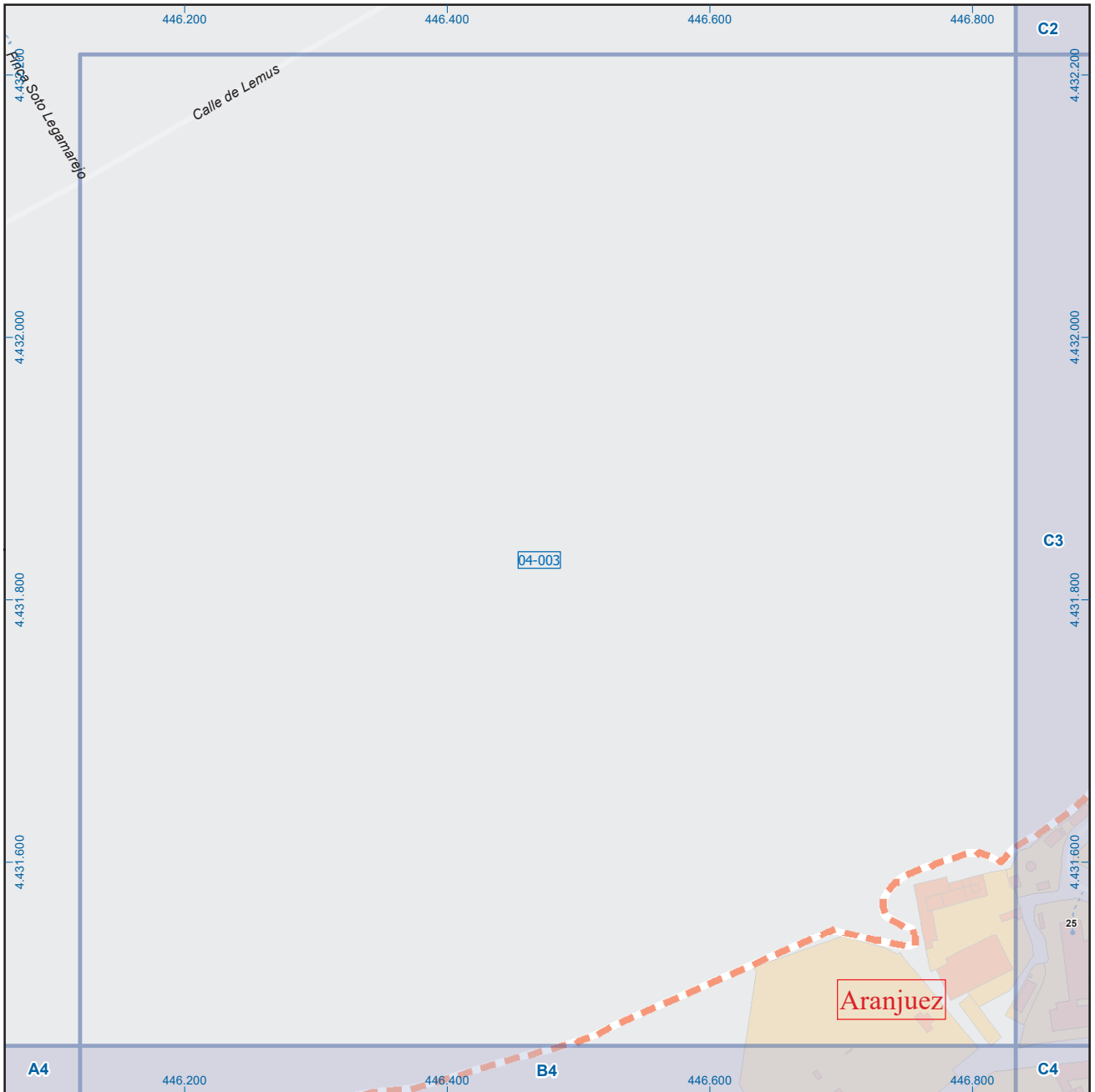
- Meco: perímetro y nombre de núcleo de población
- 01-002: límite municipal; sección censal
- A-6: autopistas y autovías; carreteras principales
- M-608: carreteras secundarias; otras carreteras
- M-604: salud; ayuntamiento; estación cercanías
- M-618: línea de ferrocarril; línea de metro ligero
- M-L: boca de metro; estación metro ligero
- 1: paseillos; número de portal
- Calle: calles; parroquias



Dirección General de Economía  
CONSEJERÍA DE ECONOMÍA,  
HACIENDA Y EMPLEO



Mapa I - H2



## Aranjuez

### Legenda



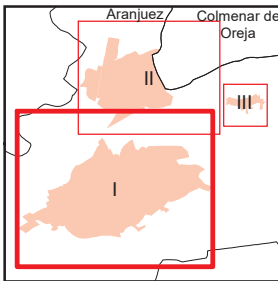
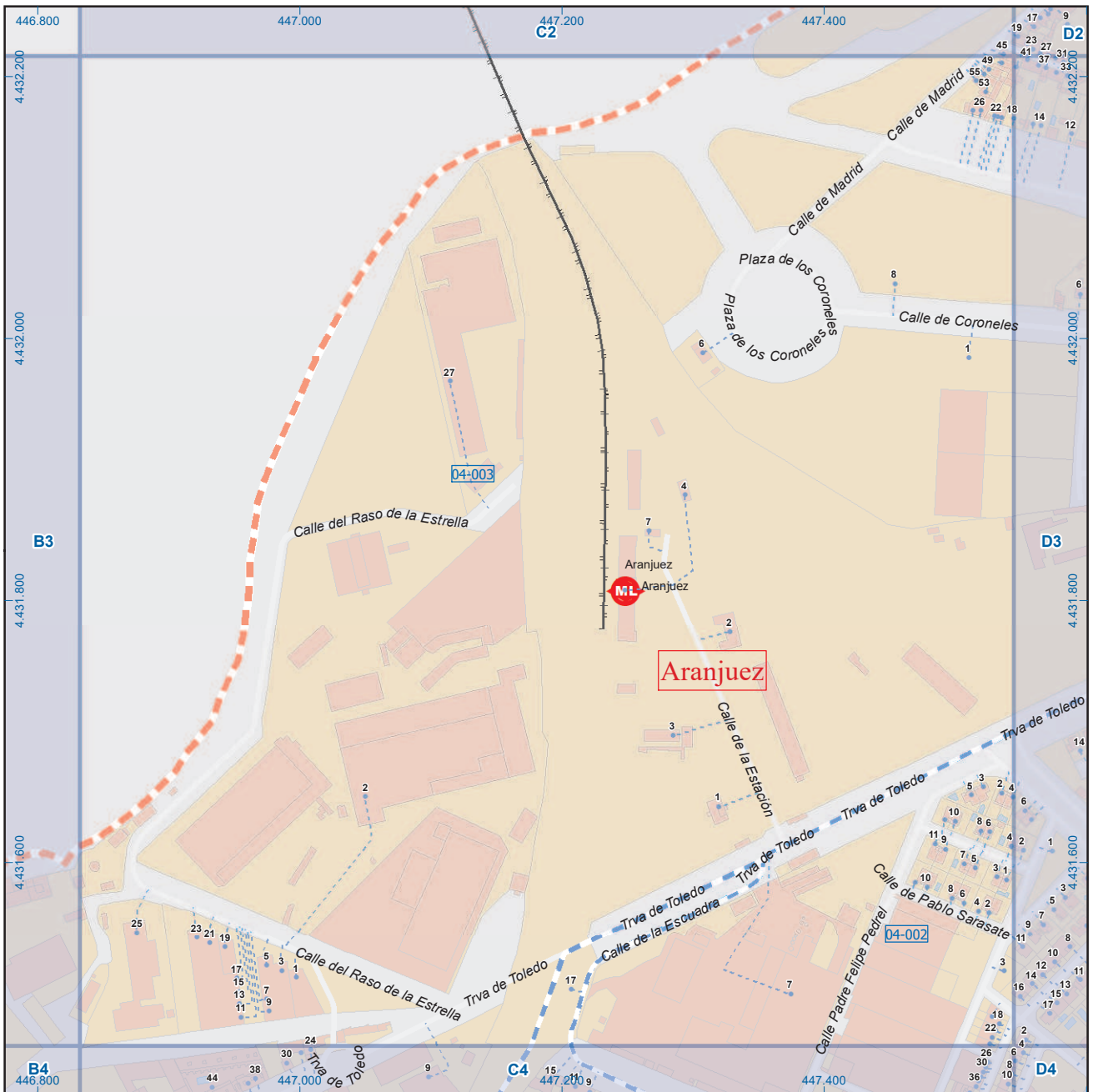
Dirección General de Economía  
CONSEJERÍA DE ECONOMÍA,  
HACIENDA Y EMPLEO



ESCALA GRÁFICA

Mapa I - B3



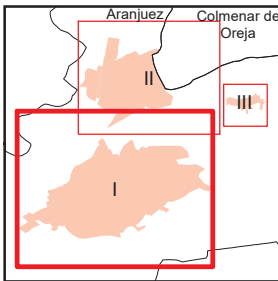
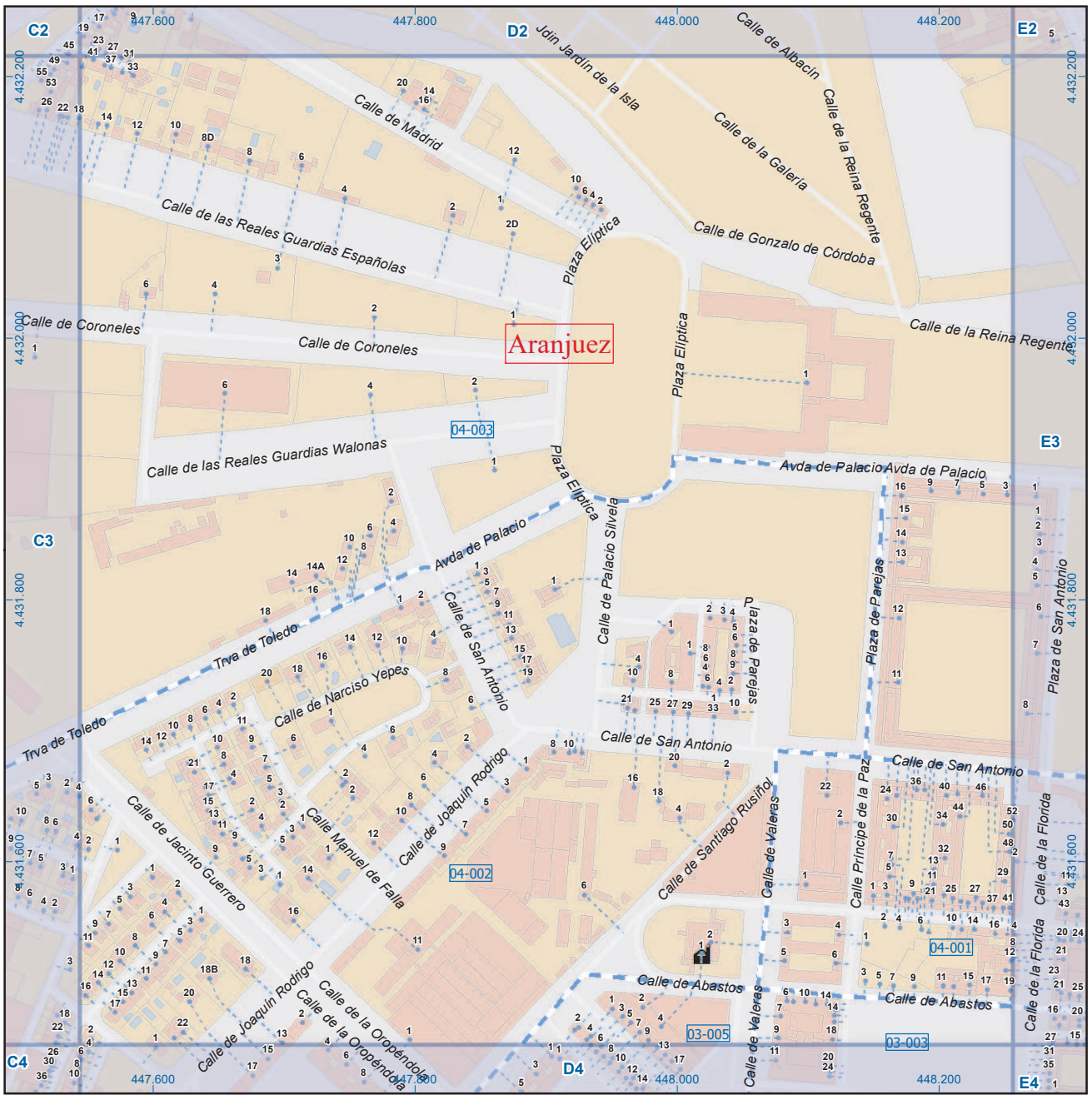


A1	B1	C1	D1	E1	F1	G1	H1
A2	B2	C2	D2	E2	F2	G2	H2
A3	B3	C3	D3	E3	F3	G3	H3
A4	B4	C4	D4	E4	F4	G4	H4
A5	B5	C5	D5	E5	F5	G5	H5
A6	B6	C6	D6	E6	F6	G6	H6

## Aranjuez

### Leyenda

- Meco perimetro y nombre de núcleo de población
- 01-002 límite municipal; sección censal
- A-6 M-608 autopistas y autovías; carreteras principales
- M-604 M-618 carreteras secundarias; otras carreteras
- Sanidad; ayuntamiento; estación cercanías
- Línea de ferrocarril; línea de metro ligero
- boca de metro; estación metro ligero
- 1 paseillos; número de portal
- Calle calles; parroquias



A1	B1	C1	D1	E1	F1	G1	H1
A2	B2	C2	D2	E2	F2	G2	H2
A3	B3	C3	D3	E3	F3	G3	H3
A4	B4	C4	D4	E4	F4	G4	H4
A5	B5	C5	D5	E5	F5	G5	H5
A6	B6	C6	D6	E6	F6	G6	H6

# Aranjuez

## Legenda

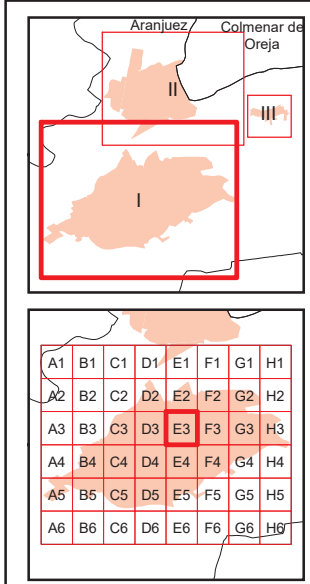
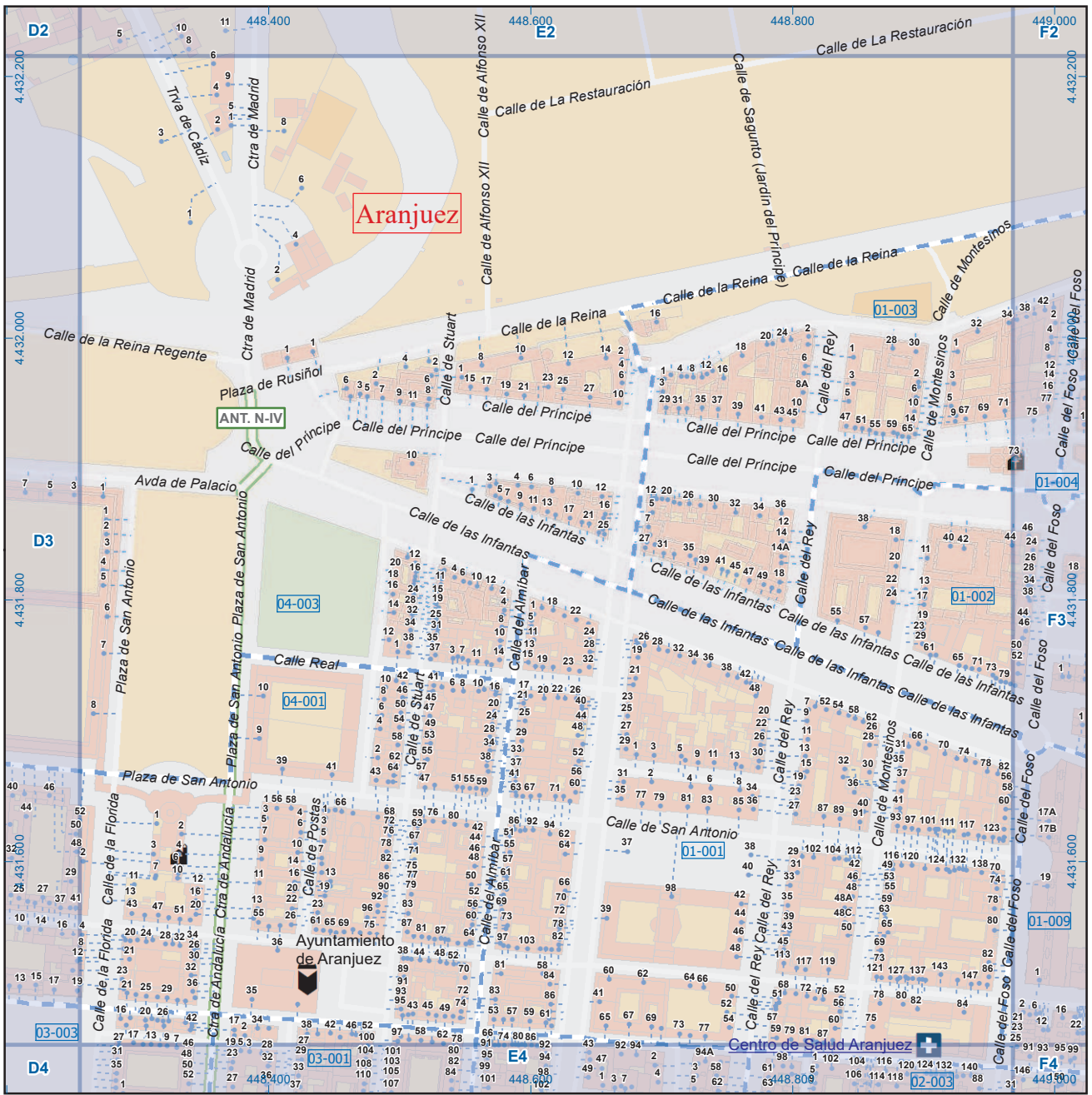
- Meco: perímetro y nombre de núcleo de población
- 01-002: límite municipal; sección censal
- A-6, M-608: autopistas y autovías; carreteras principales
- M-604, M-618: carreteras secundarias; otras carreteras
- Sanidad; ayuntamiento; estación cercanías
- Línea de ferrocarril; línea de metro ligero
- Boca de metro; estación metro ligero
- 1: paseillos; número de portal
- Calle: calles; parroquias



Dirección General de Economía  
CONSEJERÍA DE ECONOMÍA,  
HACIENDA Y EMPLEO



Mapa I - D3



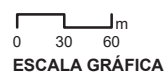
# Aranjuez

## Leyenda

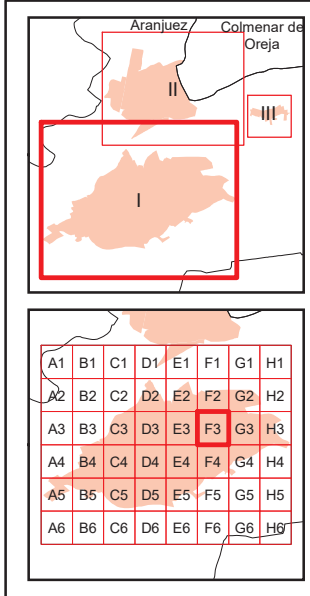
- Meco perímetro y nombre de núcleo de población
- 01-002 límite municipal; sección censal
- A-6 M-608 autopistas y autovías; carreteras principales
- M-604 M-618 carreteras secundarias; otras carreteras
- sanidad; ayuntamiento; estación cercanías
- línea de ferrocarril; línea de metro ligero
- boca de metro; estación metro ligero
- 1 paseillos; número de portal
- Calle calles; parroquias



Dirección General de Economía  
CONSEJERÍA DE ECONOMÍA,  
HACIENDA Y EMPLEO



Mapa I - E3



Dirección General de Economía  
CONSEJERÍA DE ECONOMÍA,  
HACIENDA Y EMPLEO

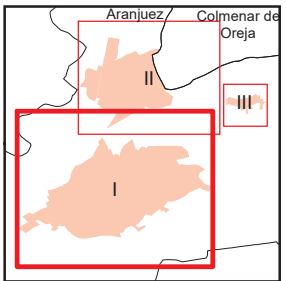
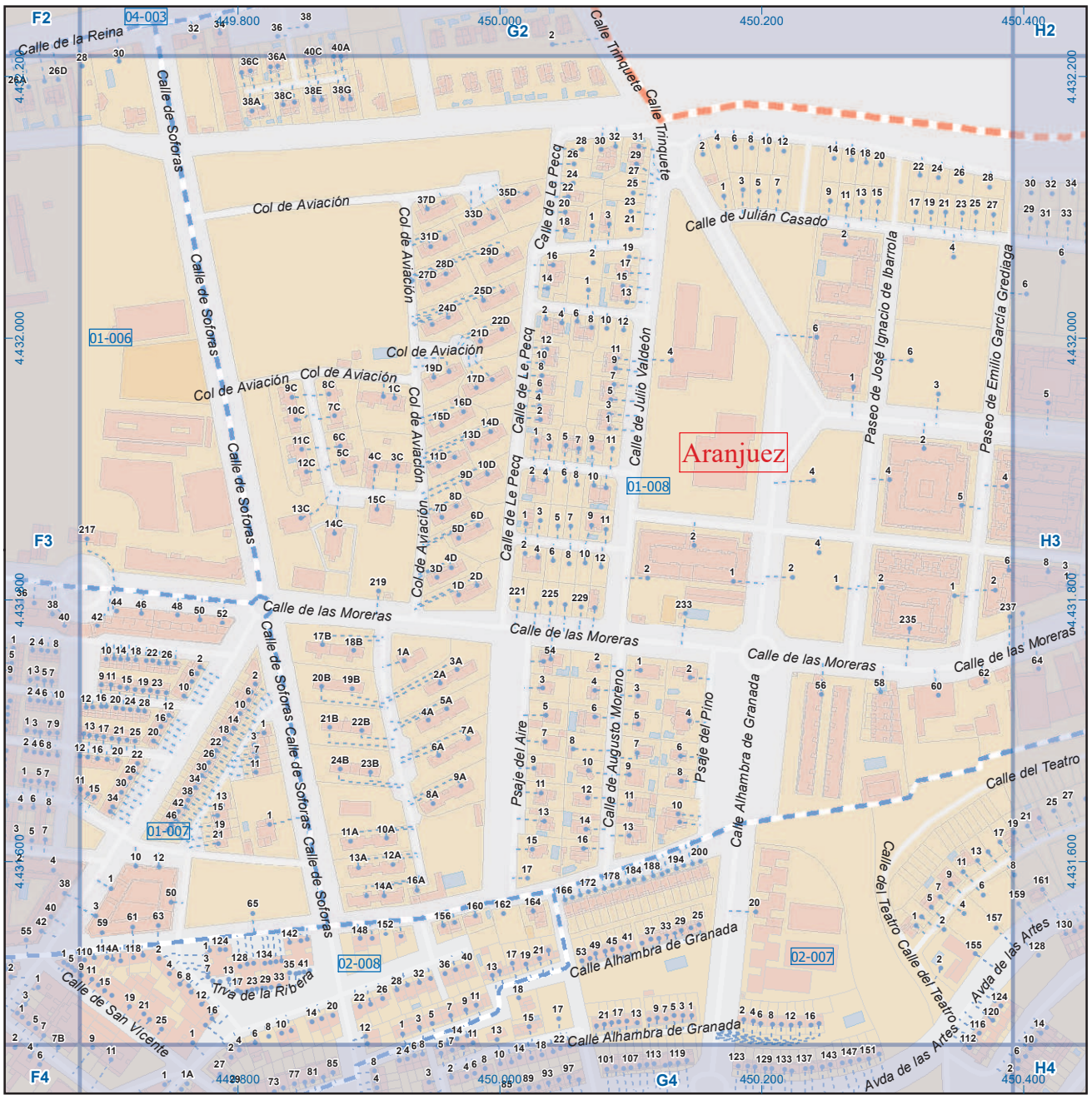
## Aranuez

### Legenda

- Meco perímetro y nombre de núcleo de población
- 01-002 límite municipal; sección censal
- A-6 M-608 autopistas y autovías; carreteras principales
- M-604 M-618 carreteras secundarias; otras carreteras
- Sanidad; ayuntamiento; estación cercanías
- Línea de ferrocarril; línea de metro ligero
- Boca de metro; estación metro ligero
- 1 paseillos; número de portal
- Calle calles; parroquias



Mapa I - F3



A1	B1	C1	D1	E1	F1	G1	H1
A2	B2	C2	D2	E2	F2	G2	H2
A3	B3	C3	D3	E3	F3	G3	H3
A4	B4	C4	D4	E4	F4	G4	H4
A5	B5	C5	D5	E5	F5	G5	H5
A6	B6	C6	D6	E6	F6	G6	H6

## Aranuez

### Legenda

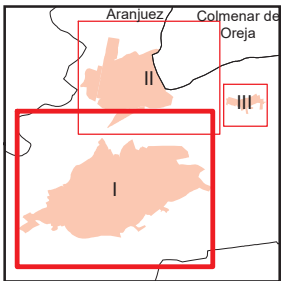
- Meco perímetro y nombre de núcleo de población
- 01-002 límite municipal; sección censal
- A-6 M-608 autopistas y autovías; carreteras principales
- M-604 M-618 carreteras secundarias; otras carreteras
- Sanidad; ayuntamiento; estación cercanías
- Línea de ferrocarril; línea de metro ligero
- Boca de metro; estación metro ligero
- 1 paseillos; número de portal
- Calle calles; parroquias



Dirección General de Economía  
CONSEJERÍA DE ECONOMÍA,  
HACIENDA Y EMPLEO



Mapa I - G3



A1	B1	C1	D1	E1	F1	G1	H1
A2	B2	C2	D2	E2	F2	G2	H2
A3	B3	C3	D3	E3	F3	G3	H3
A4	B4	C4	D4	E4	F4	G4	H4
A5	B5	C5	D5	E5	F5	G5	H5
A6	B6	C6	D6	E6	F6	G6	H6

## Aranjuez

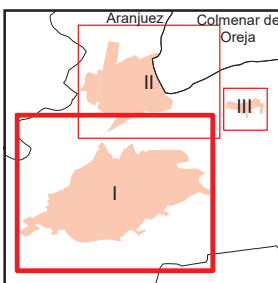
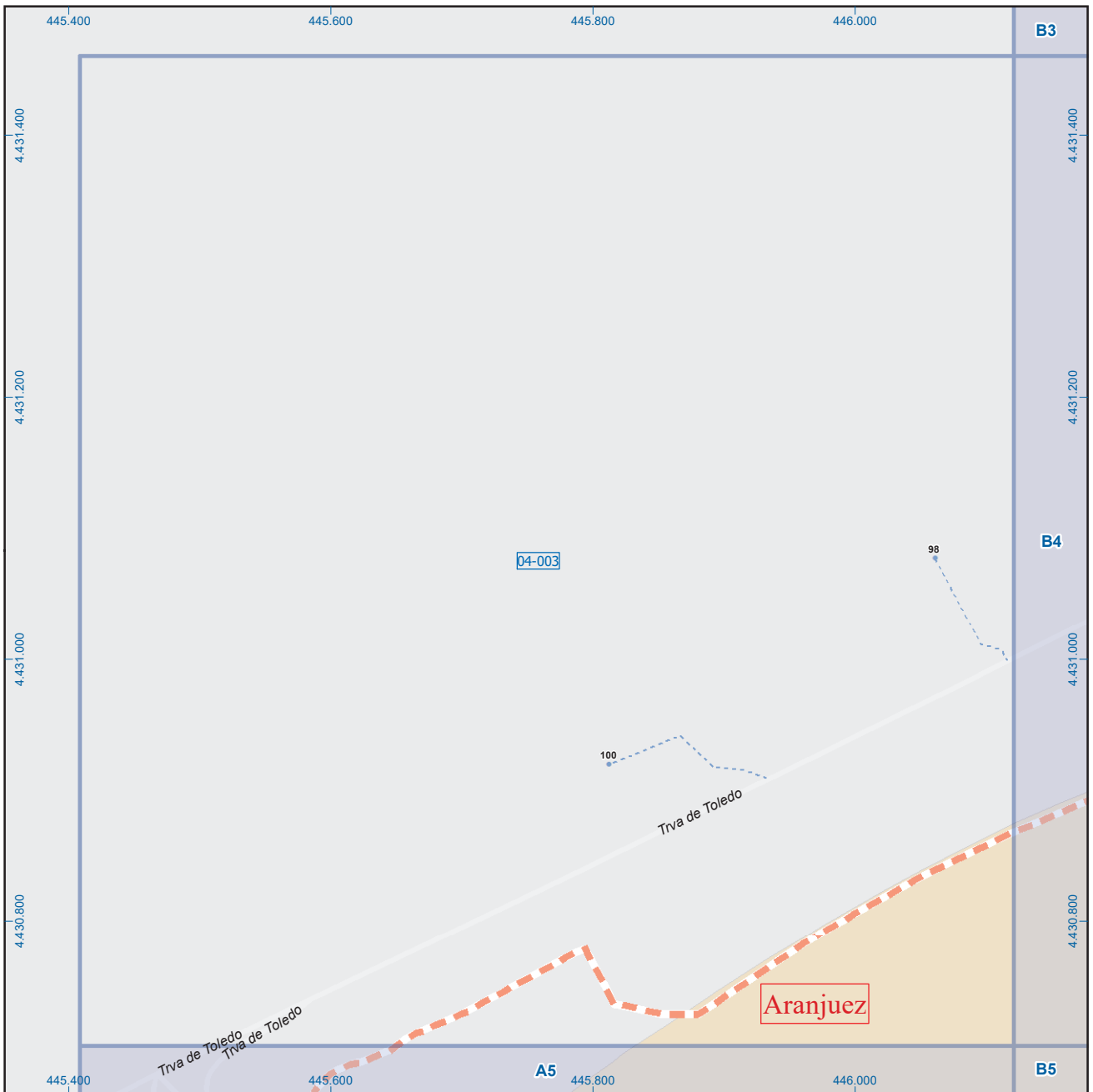
### Legenda

- Meco: perímetro y nombre de núcleo de población
- 01-002: límite municipal; sección censal
- A-6, M-608: autopistas y autovías; carreteras principales
- M-604, M-618: carreteras secundarias; otras carreteras
- Sanidad; ayuntamiento; estación cercanías
- Línea de ferrocarril; línea de metro ligero
- Boca de metro; estación metro ligero
- Paseillos; número de portal
- Calle
- Calles; parroquias


 Dirección General de Economía  
 CONSEJERÍA DE ECONOMÍA,  
 HACIENDA Y EMPLEO



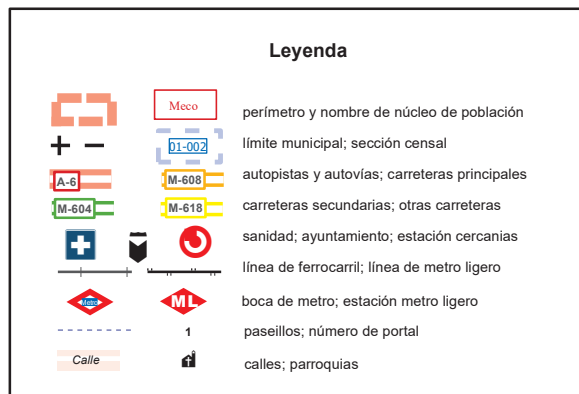
Mapa I - H3



A1	B1	C1	D1	E1	F1	G1	H1
A2	B2	C2	D2	E2	F2	G2	H2
A3	B3	C3	D3	E3	F3	G3	H3
A4	B4	C4	D4	E4	F4	G4	H4
A5	B5	C5	D5	E5	F5	G5	H5
A6	B6	C6	D6	E6	F6	G6	H6

## Aranjuez

### Leyenda

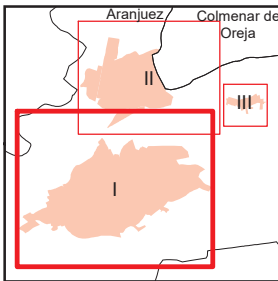
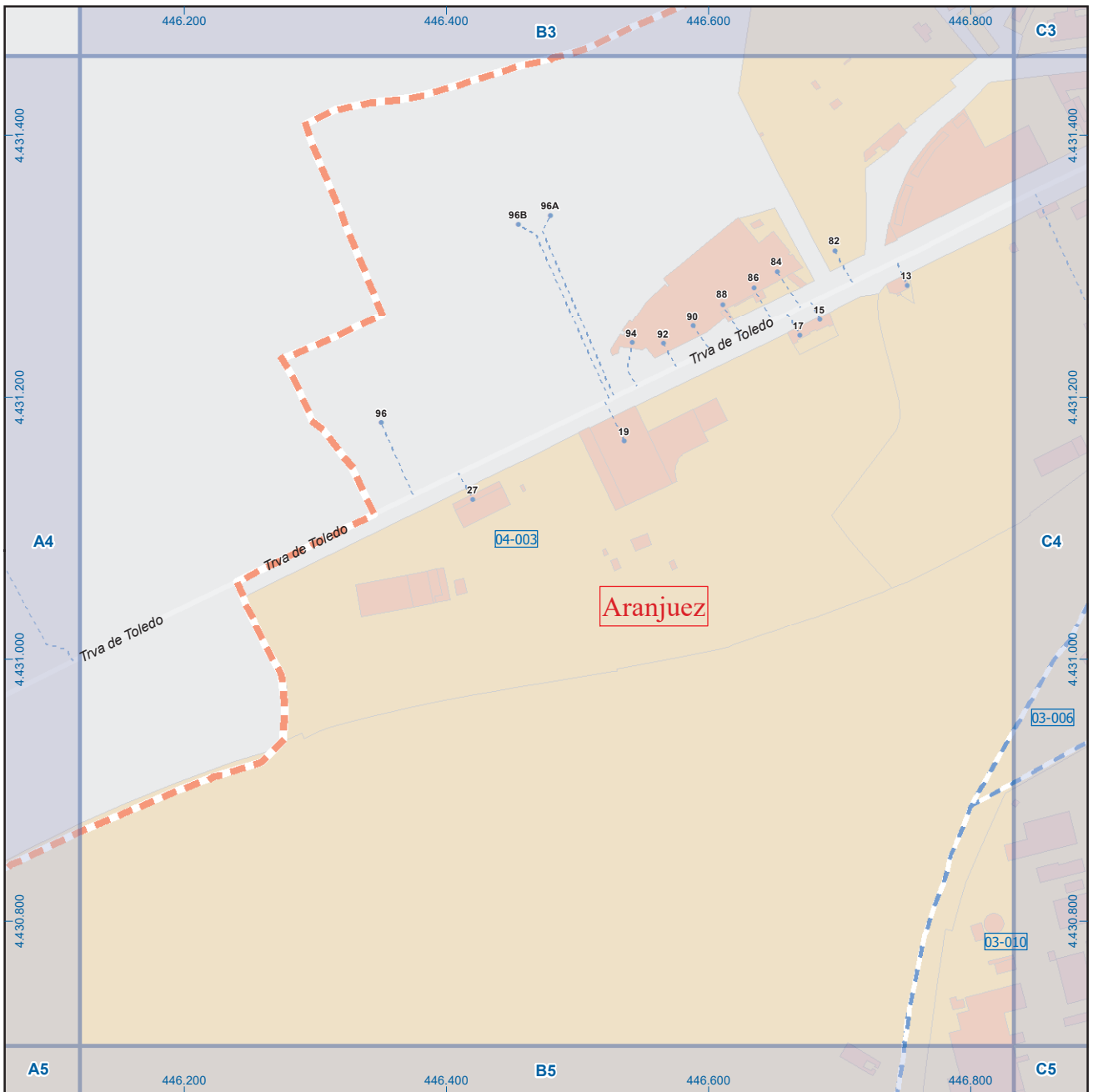


Dirección General de Economía  
CONSEJERÍA DE ECONOMÍA,  
HACIENDA Y EMPLEO



ESCALA GRÁFICA

Mapa I - A4



A1	B1	C1	D1	E1	F1	G1	H1
A2	B2	C2	D2	E2	F2	G2	H2
A3	B3	C3	D3	E3	F3	G3	H3
A4	<b>B4</b>	C4	D4	E4	F4	G4	H4
A5	B5	C5	D5	E5	F5	G5	H5
A6	B6	C6	D6	E6	F6	G6	H6

## Aranjuez

### Leyenda

- Meco: perímetro y nombre de núcleo de población
- 01-002: límite municipal; sección censal
- A-6, M-608: autopistas y autovías; carreteras principales
- M-604, M-618: carreteras secundarias; otras carreteras
- Sanidad; ayuntamiento; estación cercanías
- Línea de ferrocarril; línea de metro ligero
- Boca de metro; estación metro ligero
- Paseillos; número de portal
- Calle: calles; parroquias

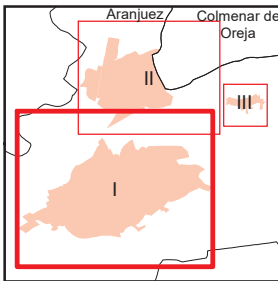
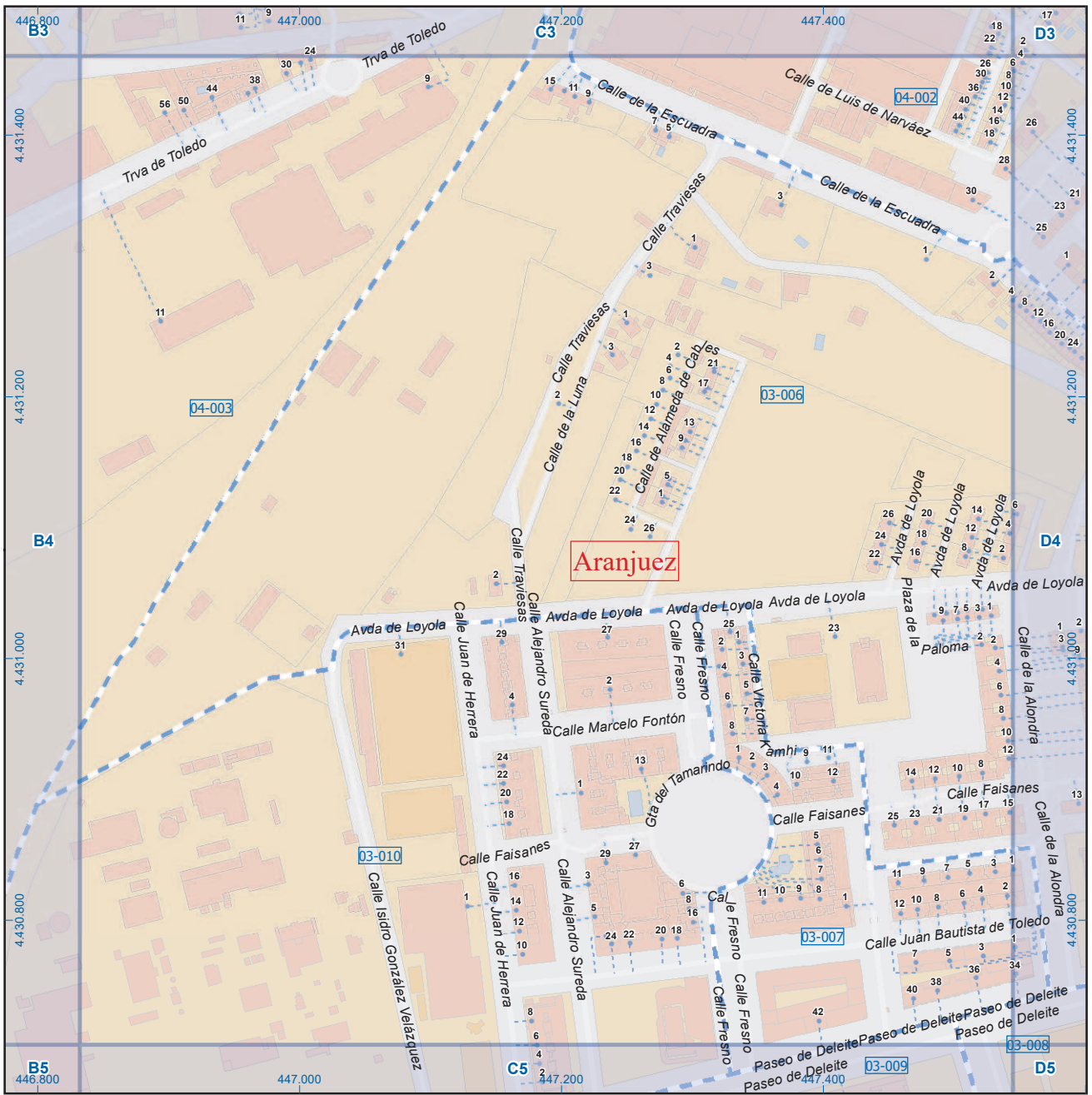


Dirección General de Economía  
CONSEJERÍA DE ECONOMÍA,  
HACIENDA Y EMPLEO



Mapa I - B4





A1	B1	C1	D1	E1	F1	G1	H1
A2	B2	C2	D2	E2	F2	G2	H2
A3	B3	C3	D3	E3	F3	G3	H3
A4	B4	C4	D4	E4	F4	G4	H4
A5	B5	C5	D5	E5	F5	G5	H5
A6	B6	C6	D6	E6	F6	G6	H6

## Aranjuez

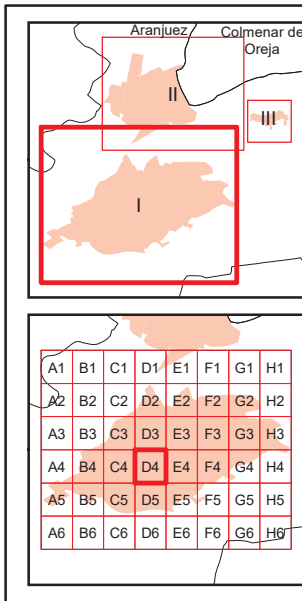
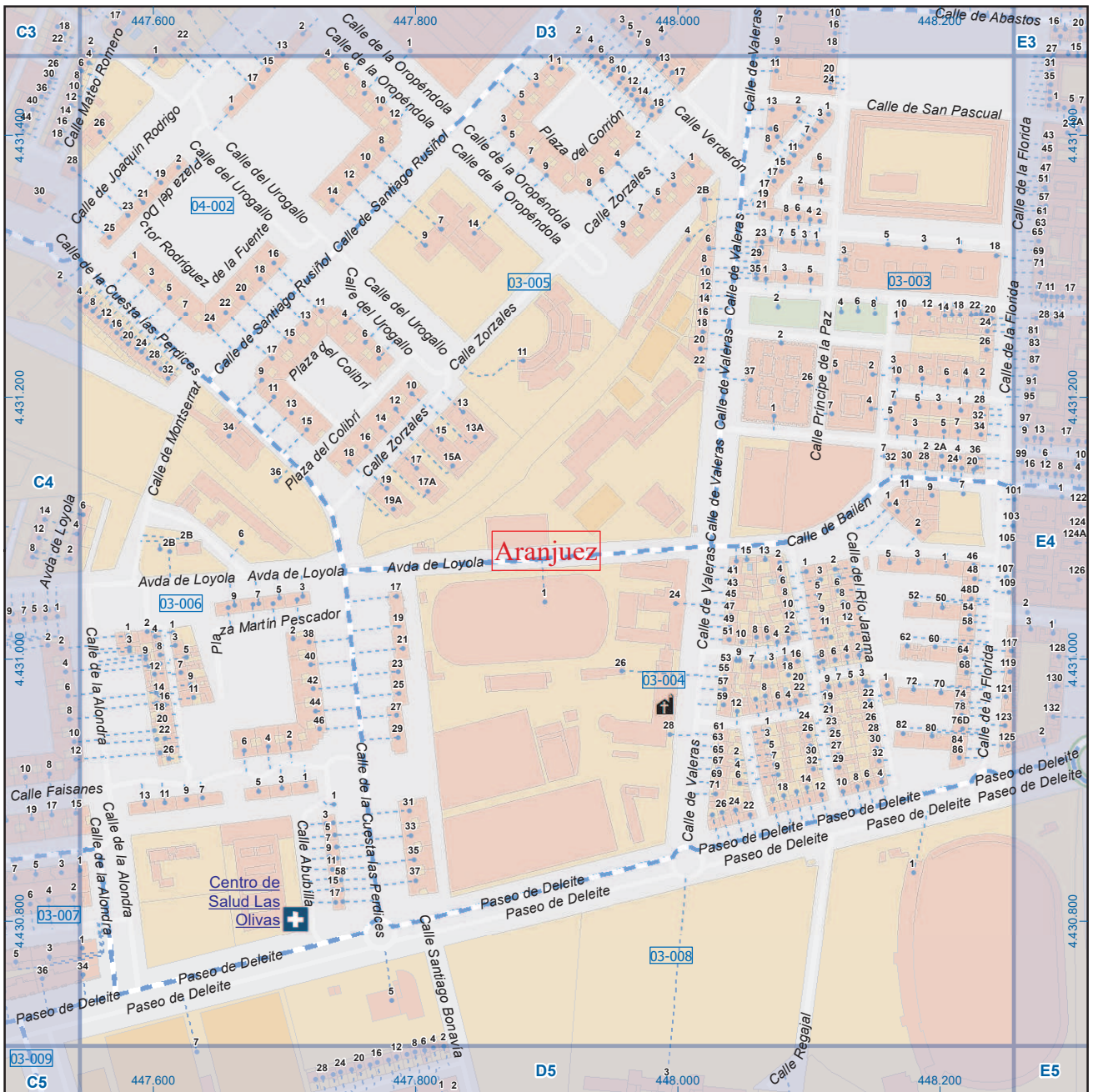
### Legenda

- Meco: perímetro y nombre de núcleo de población
- 01-002: límite municipal; sección censal
- A-6, M-608: autopistas y autovías; carreteras principales
- M-604, M-618: carreteras secundarias; otras carreteras
- Sanidad; ayuntamiento; estación cercanías
- Línea de ferrocarril; línea de metro ligero
- Boca de metro; estación metro ligero
- Paseillos; número de portal
- Calle: calles; parroquias

Dirección General de Economía  
CONSEJERÍA DE ECONOMÍA,  
HACIENDA Y EMPLEO



Mapa I - C4



# Aranjuez

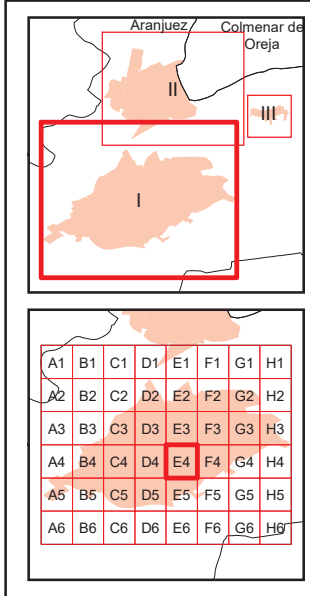
## Leyenda

- Meco: perímetro y nombre de núcleo de población
- 01-002: límite municipal; sección censal
- A-6, M-608: autopistas y autovías; carreteras principales
- M-604, M-618: carreteras secundarias; otras carreteras
- +, - : salud; ayuntamiento; estación cercanías
- , — : línea de ferrocarril; línea de metro ligero
- : boca de metro; estación metro ligero
- 1: paseillos; número de portal
- Calle: calles; parroquias

Dirección General de Economía  
CONSEJERÍA DE ECONOMÍA,  
HACIENDA Y EMPLEO



Mapa I - D4



## Aranuez

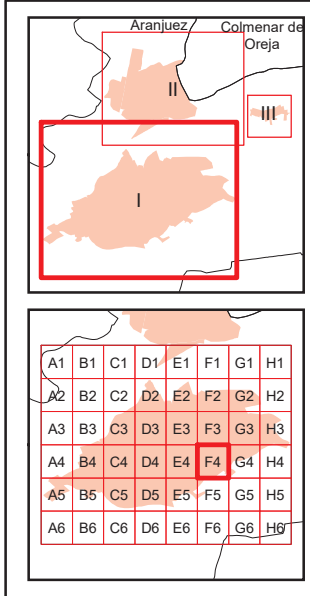
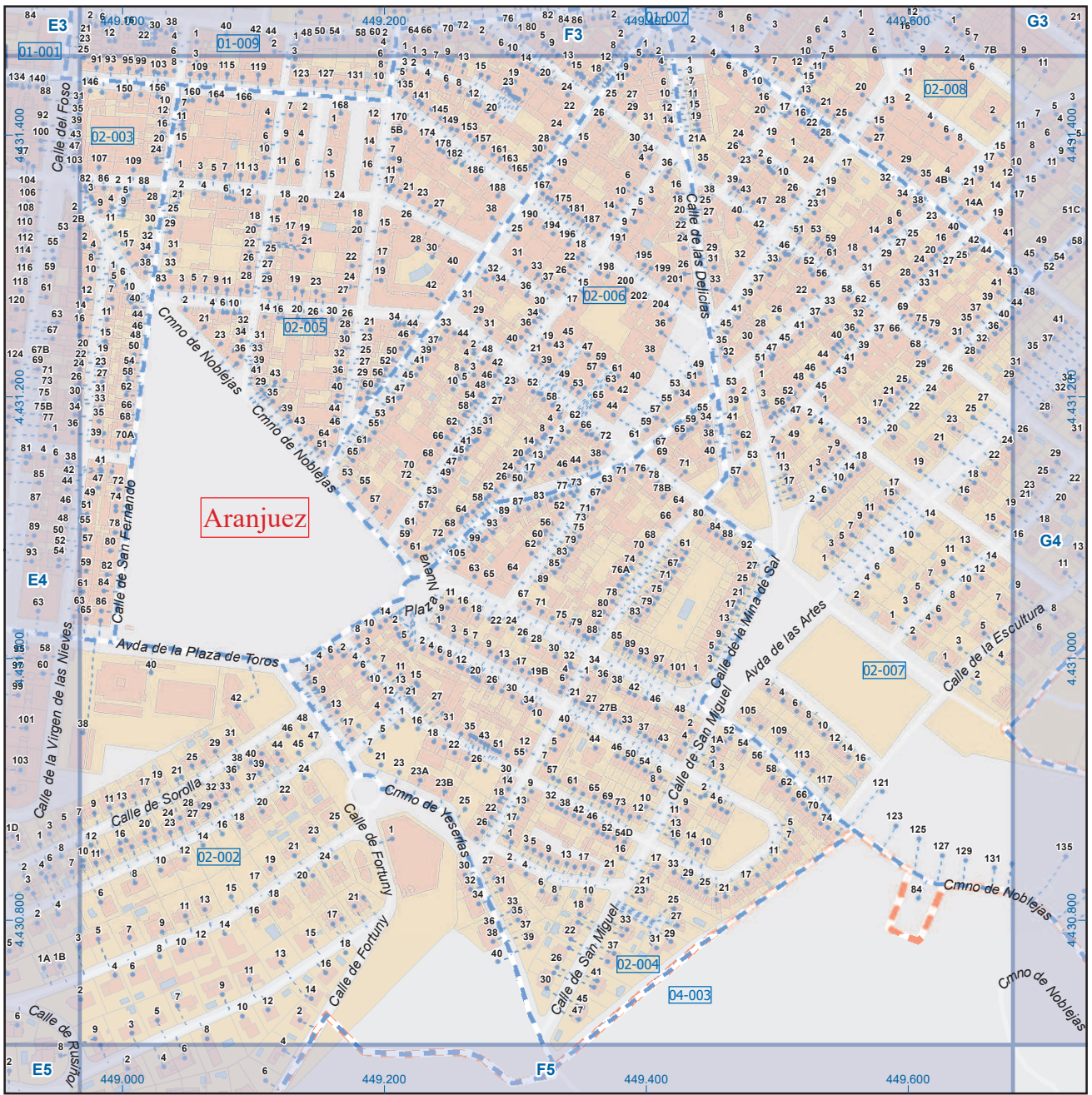
### Leyenda

- Meco      perímetro y nombre de núcleo de población
- 01-002      límite municipal; sección censal
- A-6      autopistas y autovías; carreteras principales
- M-608      carreteras secundarias; otras carreteras
- +      sanidad; ayuntamiento; estación cercanías
- +      línea de ferrocarril; línea de metro ligero
- M-L      boca de metro; estación metro ligero
- 1      paseillos; número de portal
- Calle      calles; parroquias



Dirección General de Economía  
CONSEJERÍA DE ECONOMÍA,  
HACIENDA Y EMPLEO

Mapa I - E4



# Aranuez

## Leyenda

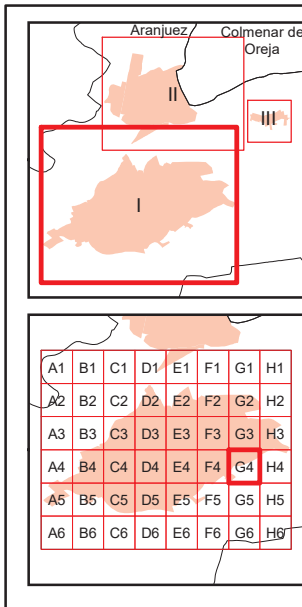
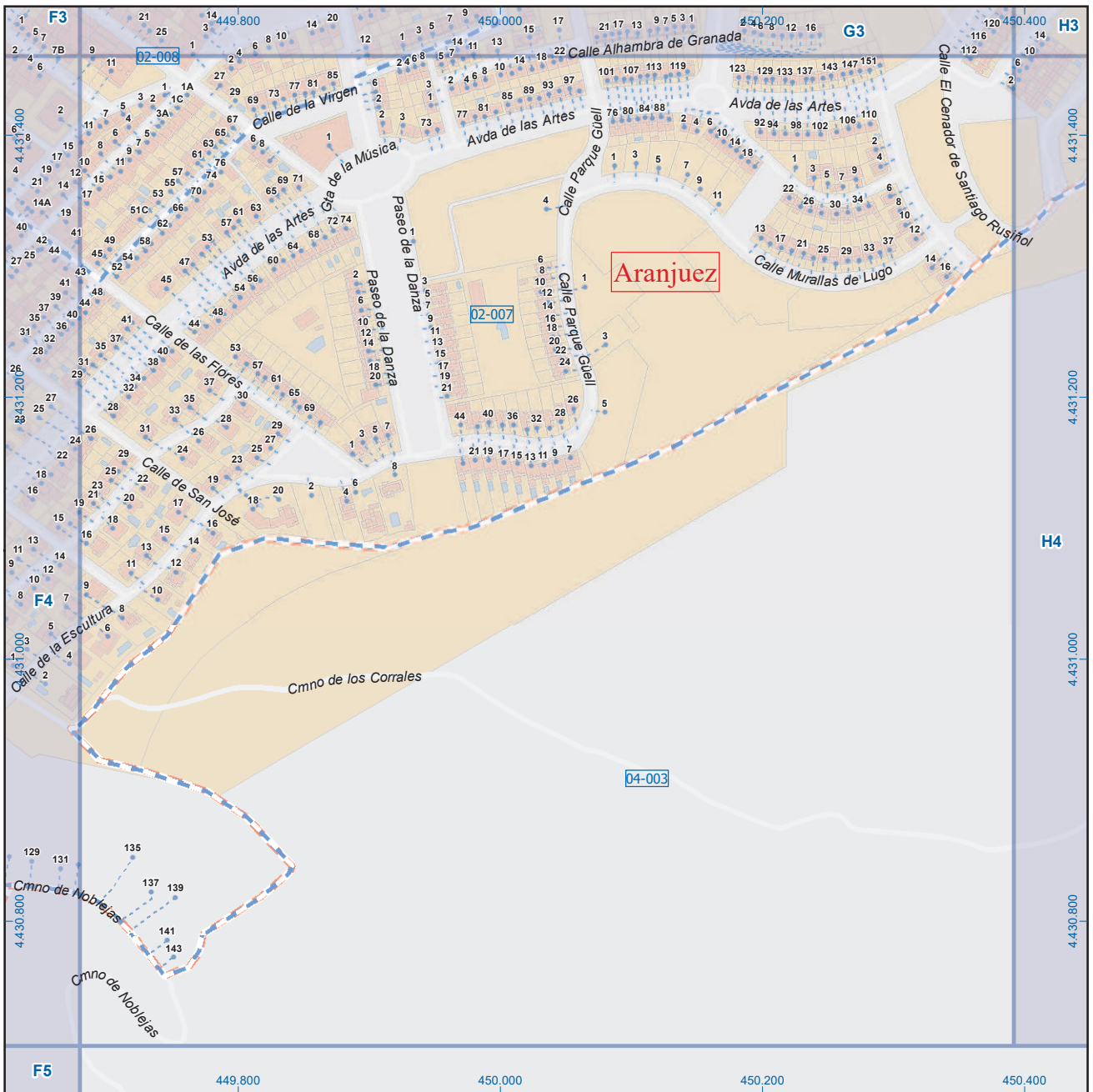
- Meco: perímetro y nombre de núcleo de población
- 01-002: límite municipal; sección censal
- A-6: autopistas y autovías; carreteras principales
- M-604: carreteras secundarias; otras carreteras
- Sanidad; ayuntamiento; estación cercanías
- Línea de ferrocarril; línea de metro ligero
- Boca de metro; estación metro ligero
- 1: paseillos; número de portal
- Calle: calles; parroquias



Dirección General de Economía  
CONSEJERÍA DE ECONOMÍA,  
HACIENDA Y EMPLEO

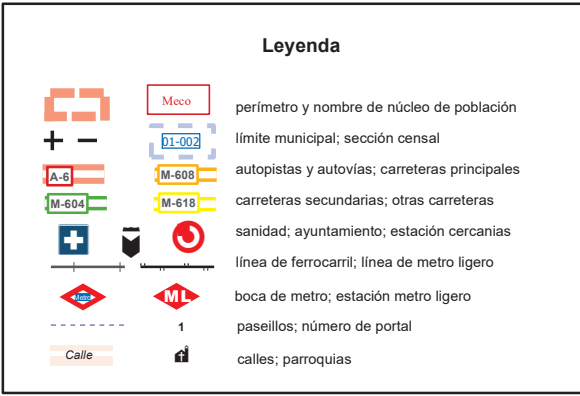


Mapa I - F4



## Aranjuez

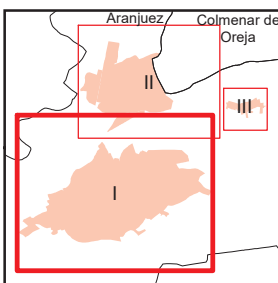
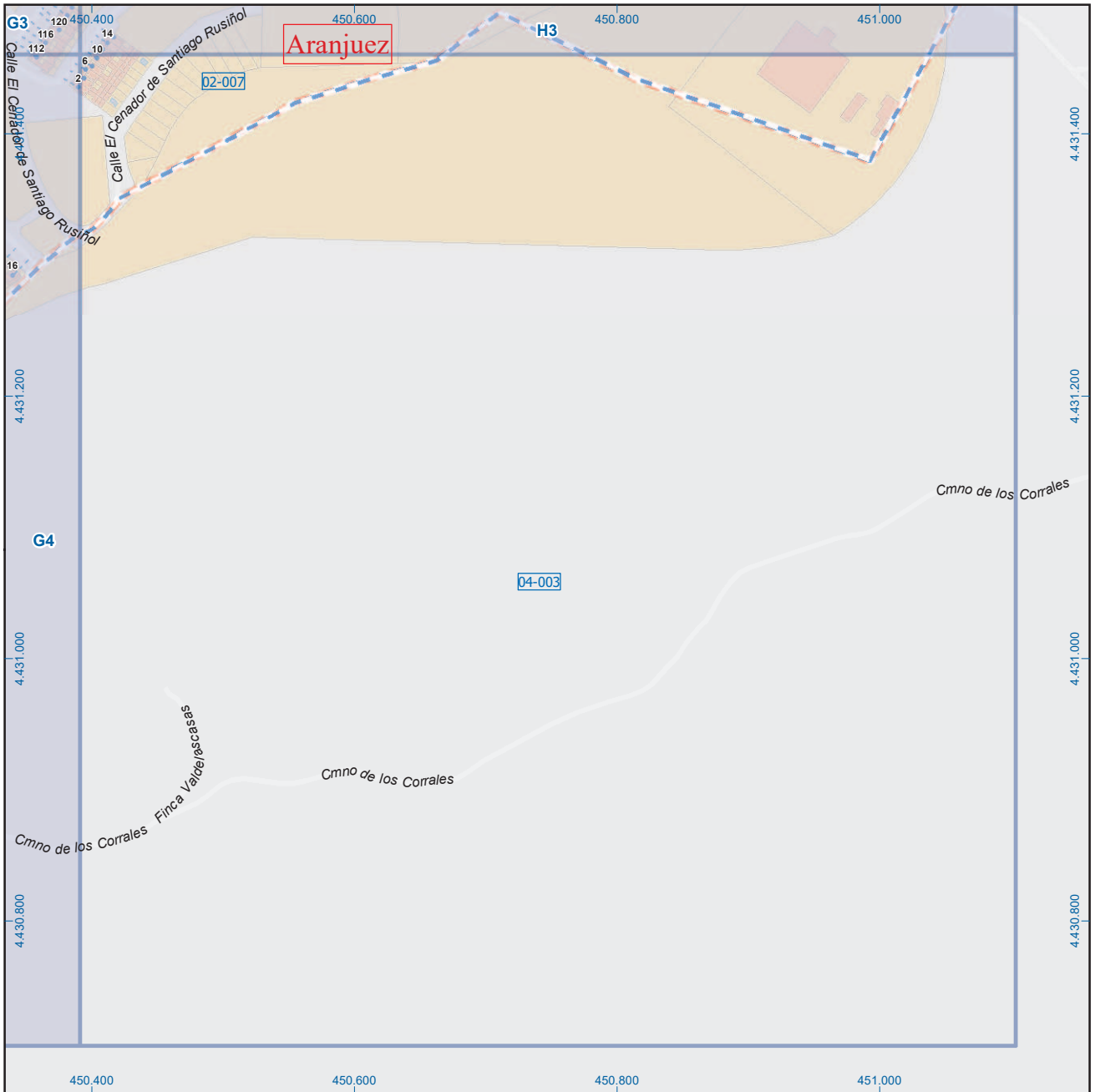
### Leyenda



Dirección General de Economía  
CONSEJERÍA DE ECONOMÍA,  
HACIENDA Y EMPLEO



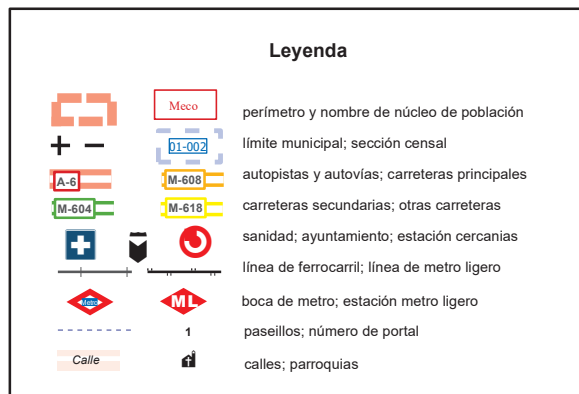
Mapa I - G4



A1	B1	C1	D1	E1	F1	G1	H1
A2	B2	C2	D2	E2	F2	G2	H2
A3	B3	C3	D3	E3	F3	G3	H3
A4	B4	C4	D4	E4	F4	G4	H4
A5	B5	C5	D5	E5	F5	G5	H5
A6	B6	C6	D6	E6	F6	G6	H6

## Aranjuez

### Leyenda

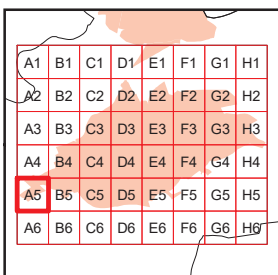
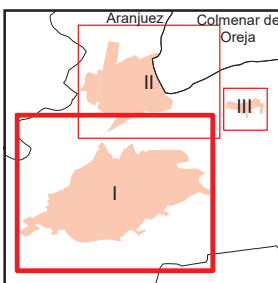
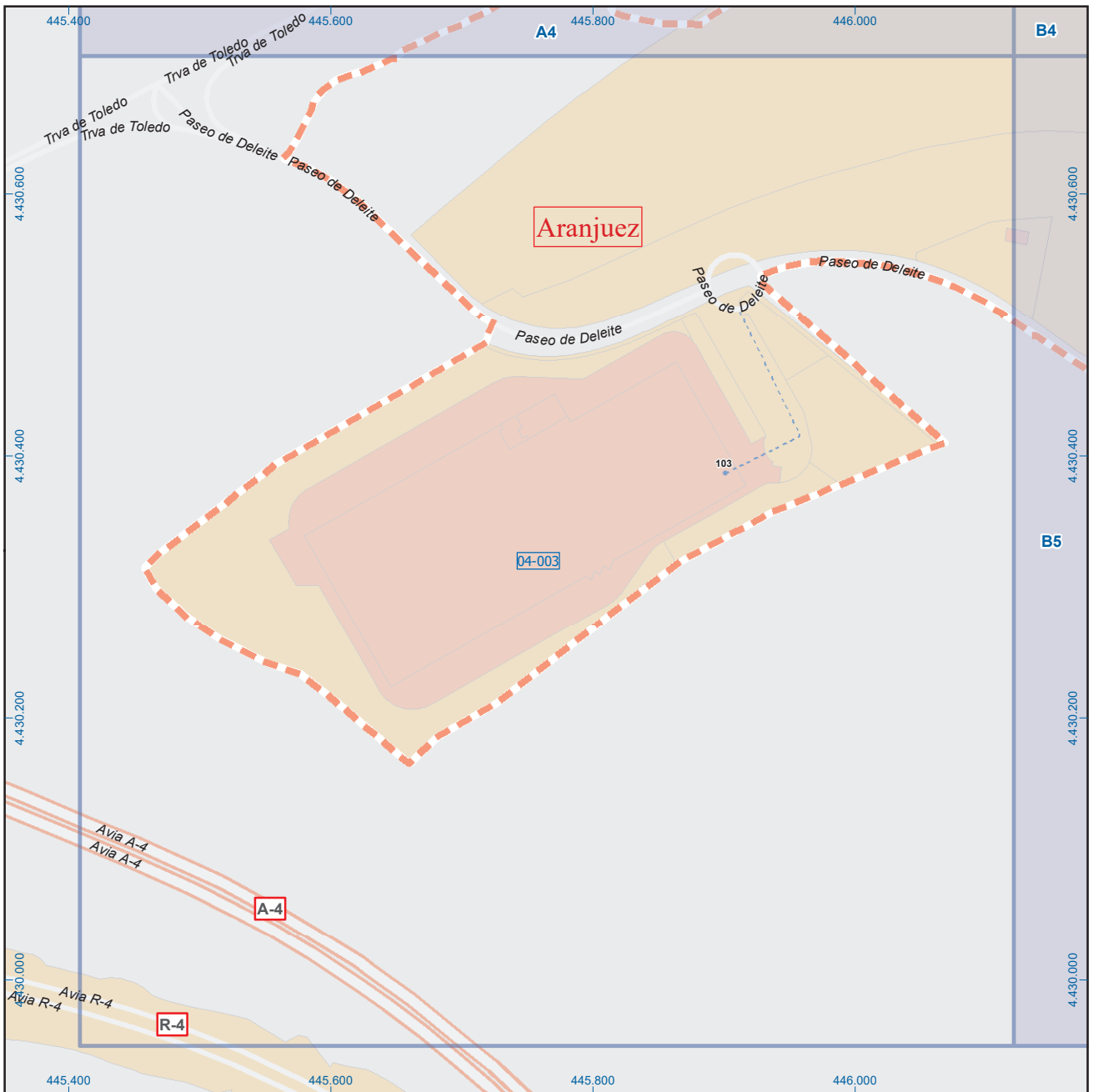


Dirección General de Economía  
CONSEJERÍA DE ECONOMÍA,  
HACIENDA Y EMPLEO



ESCALA GRÁFICA

Mapa I - H4



## Aranjuez

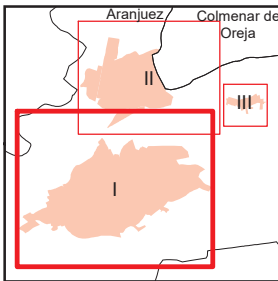
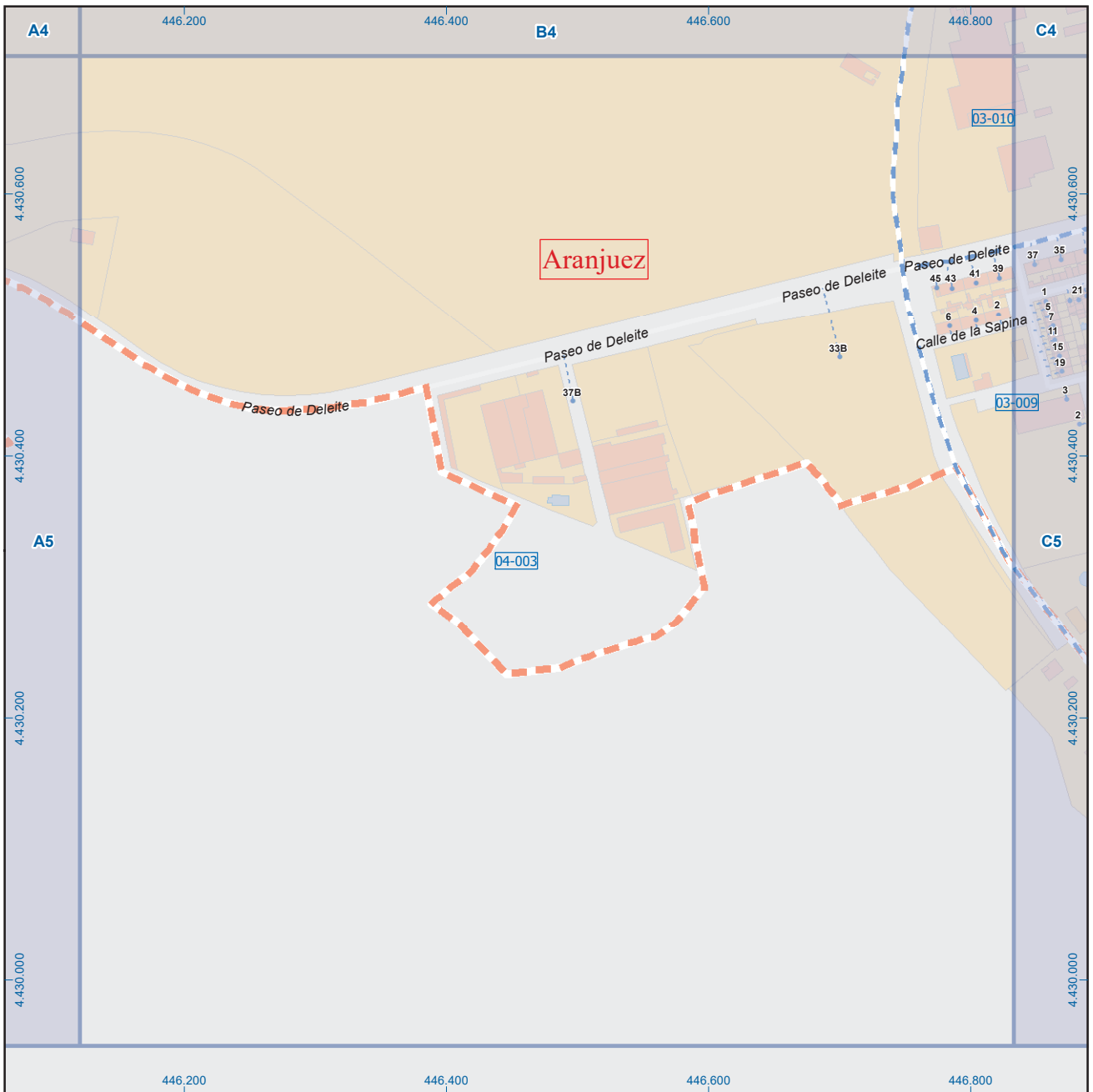
### Leyenda



Dirección General de Economía  
CONSEJERÍA DE ECONOMÍA,  
HACIENDA Y EMPLEO



Mapa I - A5



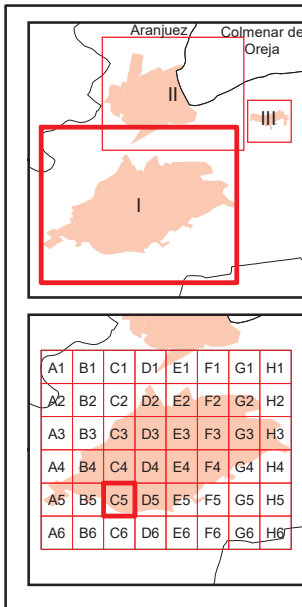
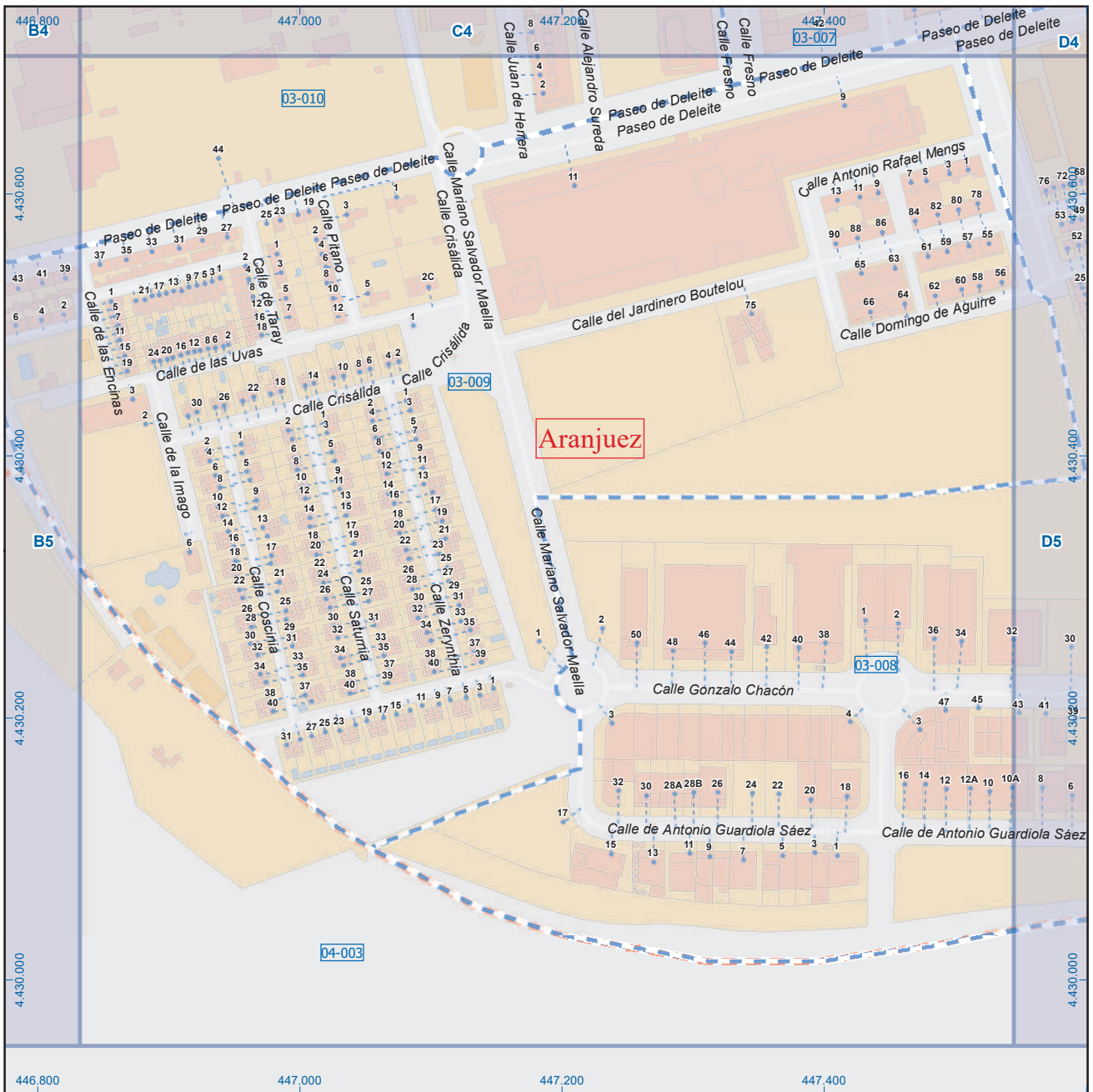
A1	B1	C1	D1	E1	F1	G1	H1
A2	B2	C2	D2	E2	F2	G2	H2
A3	B3	C3	D3	E3	F3	G3	H3
A4	B4	C4	D4	E4	F4	G4	H4
A5	<b>B5</b>	C5	D5	E5	F5	G5	H5
A6	B6	C6	D6	E6	F6	G6	H6

## Aranuez

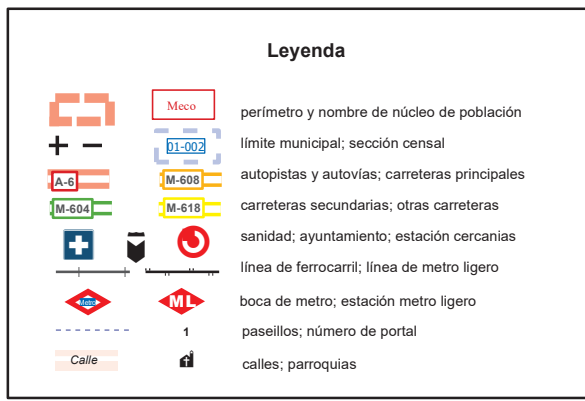
### Leyenda

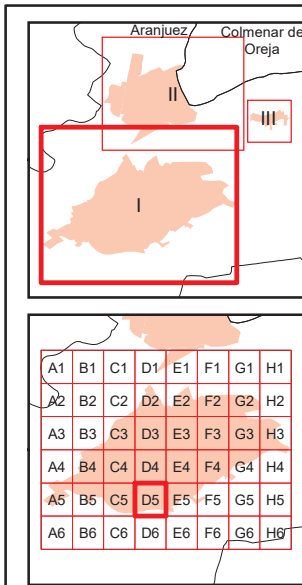
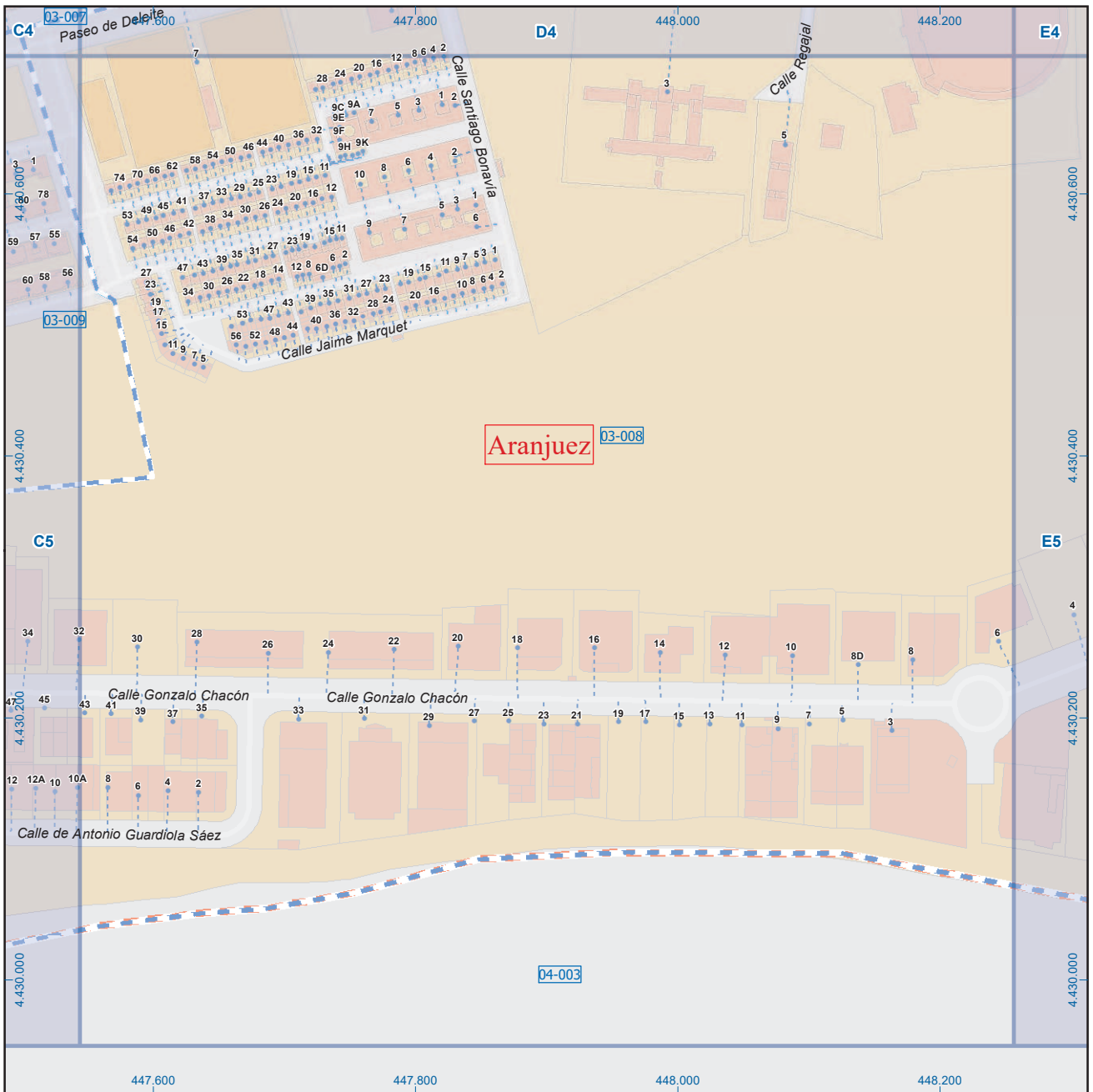
- Meco: perímetro y nombre de núcleo de población
- 01-002: límite municipal; sección censal
- A-6, M-608: autopistas y autovías; carreteras principales
- M-604, M-618: carreteras secundarias; otras carreteras
- Sanidad; ayuntamiento; estación cercanías
- Línea de ferrocarril; línea de metro ligero
- Boca de metro; estación metro ligero
- Paseillos; número de portal
- Calle: calles; parroquias





## Aranjuez





## Aranjuez

### Legenda

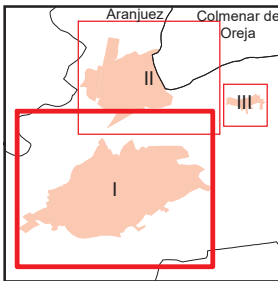
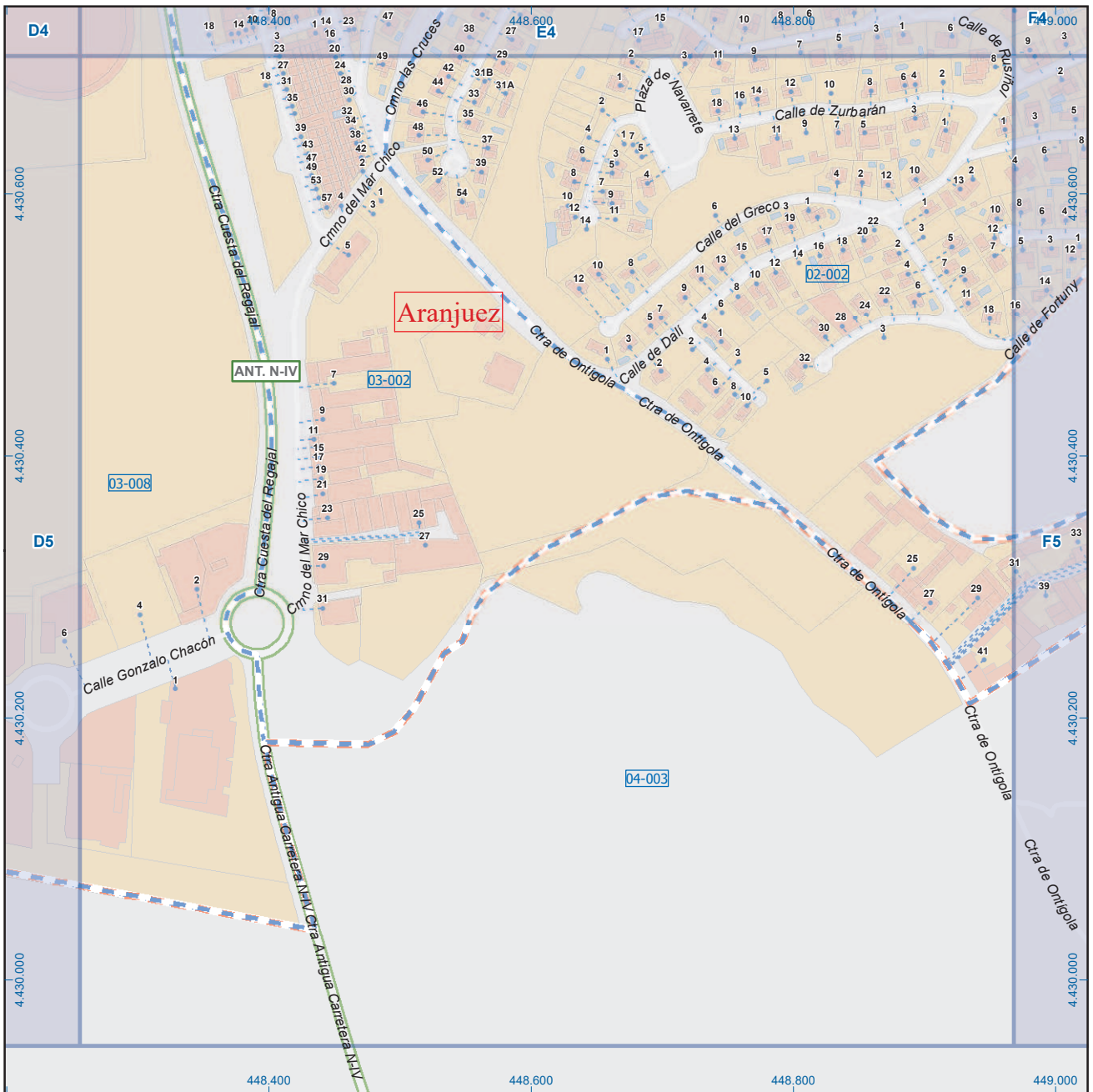
	Meco	perímetro y nombre de núcleo de población
	01-002	límite municipal; sección censal
	A-6	autopistas y autovías; carreteras principales
	M-604	carreteras secundarias; otras carreteras
		sanidad; ayuntamiento; estación cercanías
		línea de ferrocarril; línea de metro ligero
	ML	boca de metro; estación metro ligero
	1	paseillos; número de portal
	Calle	calles; parroquias



Dirección General de Economía  
CONSEJERÍA DE ECONOMÍA,  
HACIENDA Y EMPLEO



Mapa I - D5



A1	B1	C1	D1	E1	F1	G1	H1
A2	B2	C2	D2	E2	F2	G2	H2
A3	B3	C3	D3	E3	F3	G3	H3
A4	B4	C4	D4	E4	F4	G4	H4
A5	B5	C5	D5	E5	F5	G5	H5
A6	B6	C6	D6	E6	F6	G6	H6

## Aranjuez

### Legenda

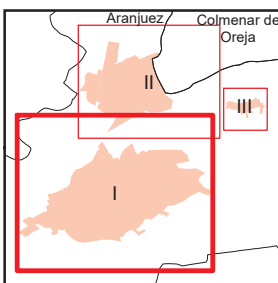
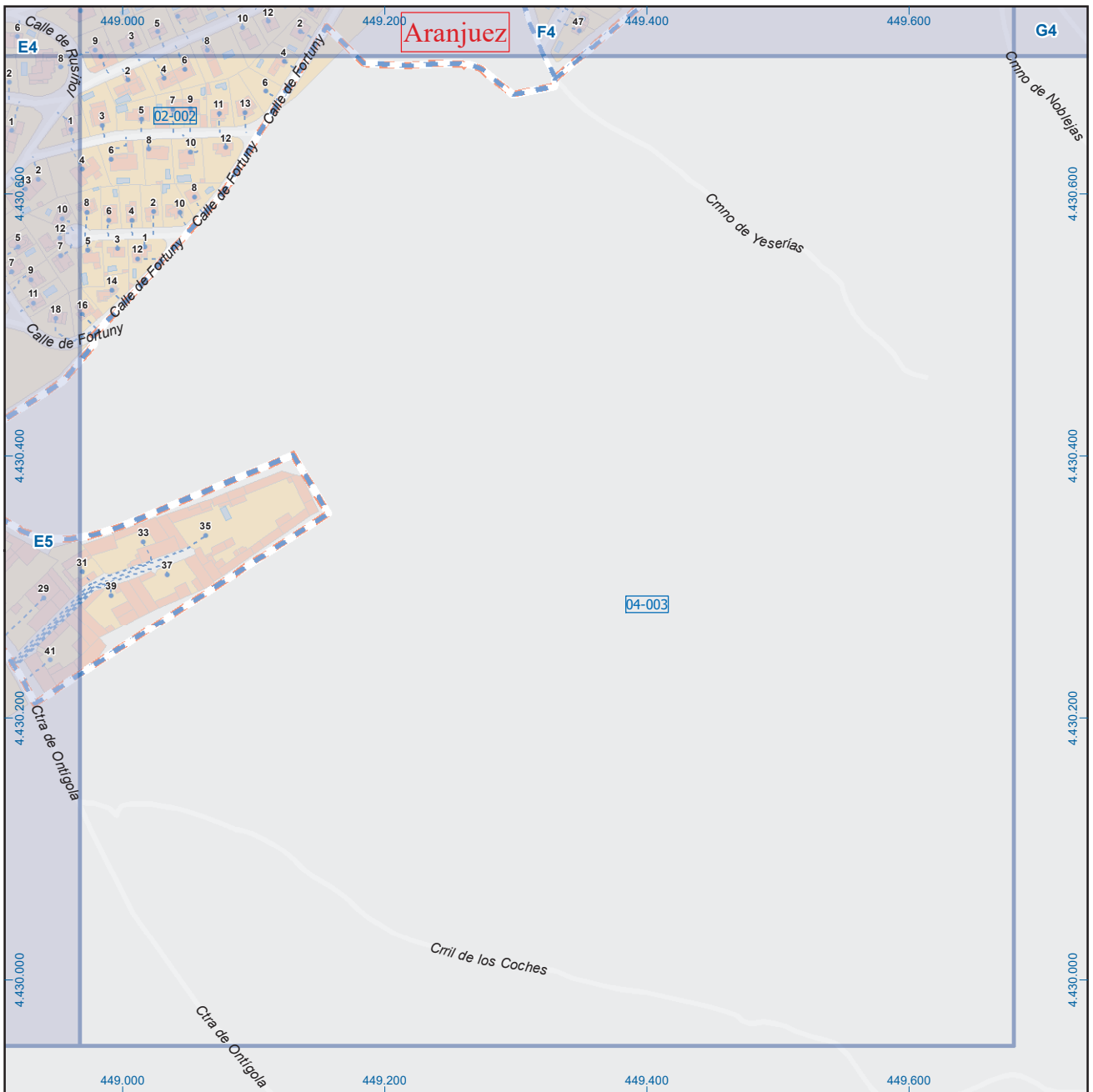
- Meco perimetro y nombre de núcleo de población
- 01-002 límite municipal; sección censal
- A-6 autopistas y autovías; carreteras principales
- M-608 carreteras secundarias; otras carreteras
- M-604 carreteras secundarias; otras carreteras
- M-618 carreteras secundarias; otras carreteras
- Sanidad; ayuntamiento; estación cercanías
- Línea de ferrocarril; línea de metro ligero
- M-L boca de metro; estación metro ligero
- 1 paseillos; número de portal
- Calle calles; parroquias



Dirección General de Economía  
CONSEJERÍA DE ECONOMÍA,  
HACIENDA Y EMPLEO



Mapa I - E5



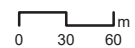
A1	B1	C1	D1	E1	F1	G1	H1
A2	B2	C2	D2	E2	F2	G2	H2
A3	B3	C3	D3	E3	F3	G3	H3
A4	B4	C4	D4	E4	F4	G4	H4
A5	B5	C5	D5	E5	F5	G5	H5
A6	B6	C6	D6	E6	F6	G6	H6

## Aranjuez

### Leyenda

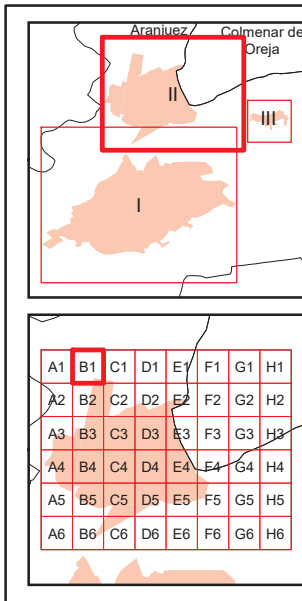
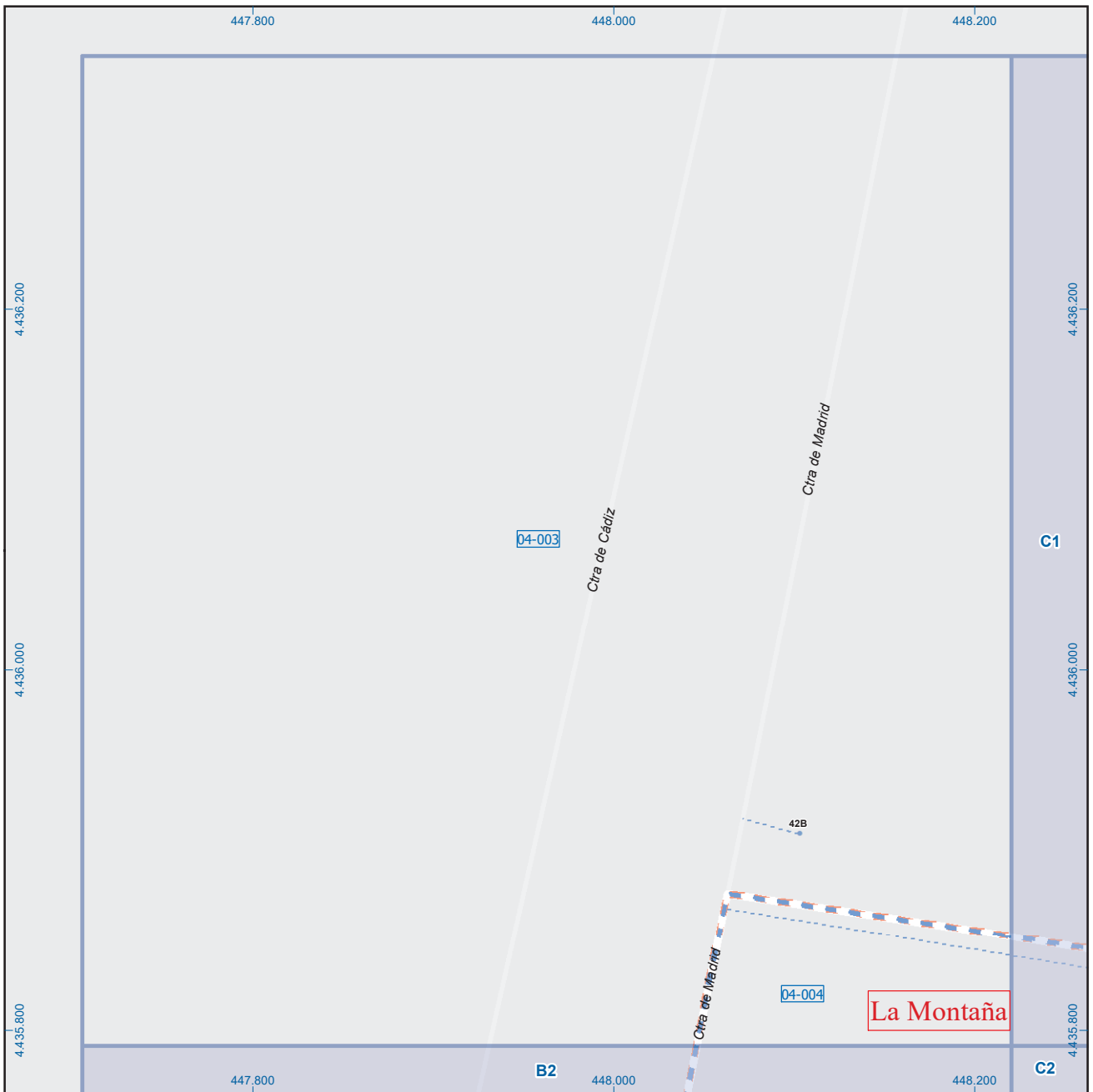


Dirección General de Economía  
CONSEJERÍA DE ECONOMÍA,  
HACIENDA Y EMPLEO



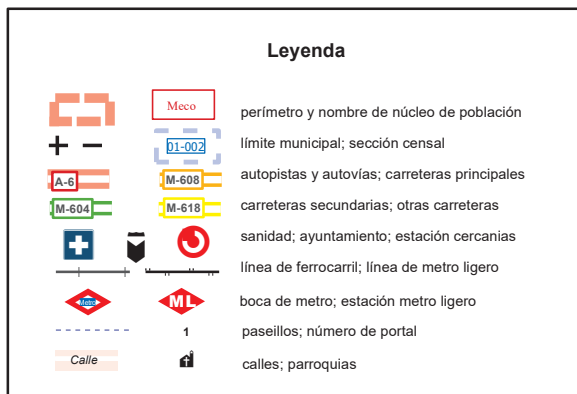
ESCALA GRÁFICA

Mapa I - F5

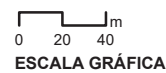


## Aranjuez

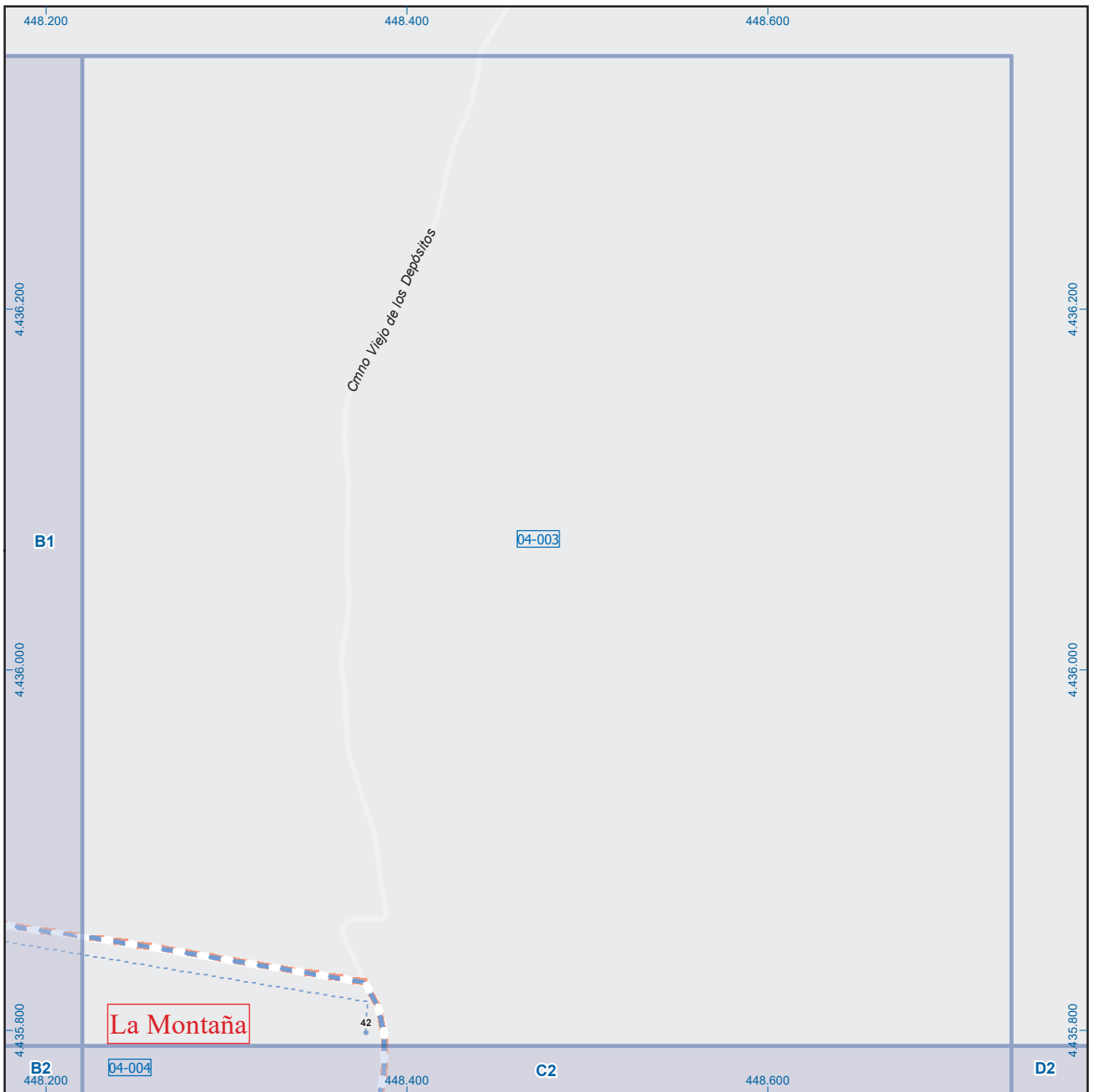
### Legenda



Dirección General de Economía  
CONSEJERÍA DE ECONOMÍA,  
HACIENDA Y EMPLEO



Mapa II - B1



A small inset map shows the location of Aranjuez (labeled II) within a larger region (labeled I). A red box highlights the area shown in the main map.

## Aranjuez

A1	B1	C1	D1	E1	F1	G1	H1
A2	B2	C2	D2	E2	F2	G2	H2
A3	B3	C3	D3	E3	F3	G3	H3
A4	B4	C4	D4	E4	F4	G4	H4
A5	B5	C5	D5	E5	F5	G5	H5
A6	B6	C6	D6	E6	F6	G6	H6

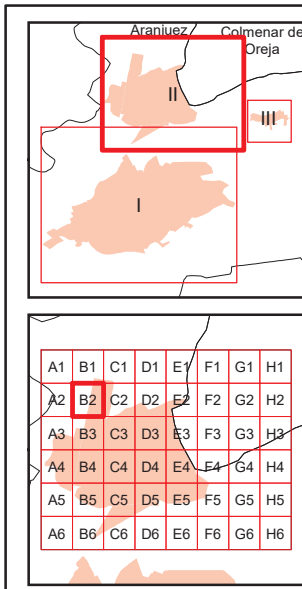
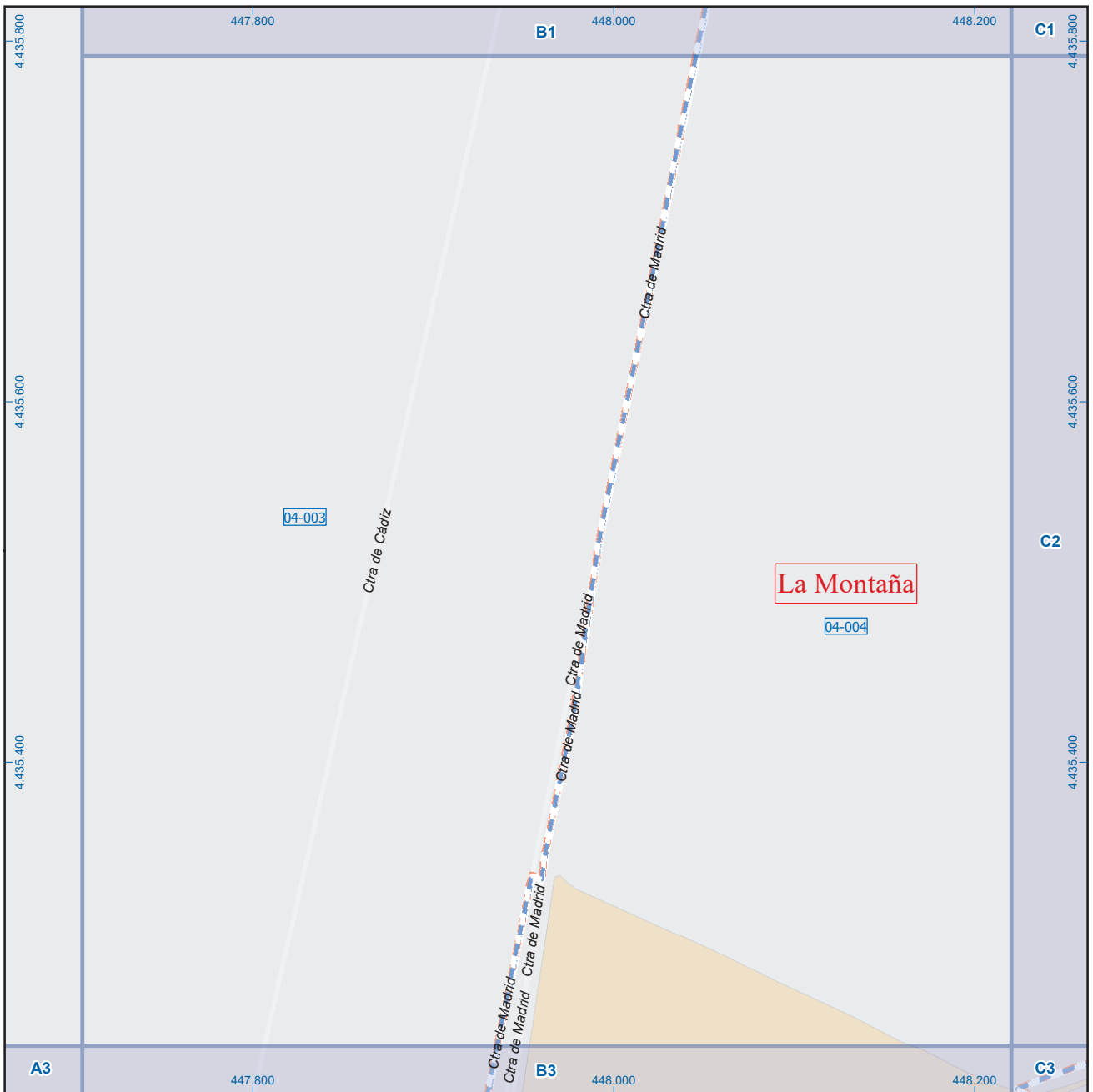
### Legenda

	Meco	perímetro y nombre de núcleo de población
+ -		límite municipal; sección censal
		autopistas y autovías; carreteras principales
		carreteras secundarias; otras carreteras
		sanidad; ayuntamiento; estación cercanías
		línea de ferrocarril; línea de metro ligero
		boca de metro; estación metro ligero
	1	paseillos; número de portal
		calles; parroquias

Dirección General de Economía  
CONSEJERÍA DE ECONOMÍA,  
HACIENDA Y EMPLEO

ESCALA GRÁFICA

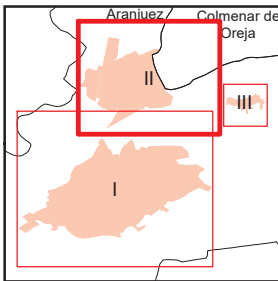
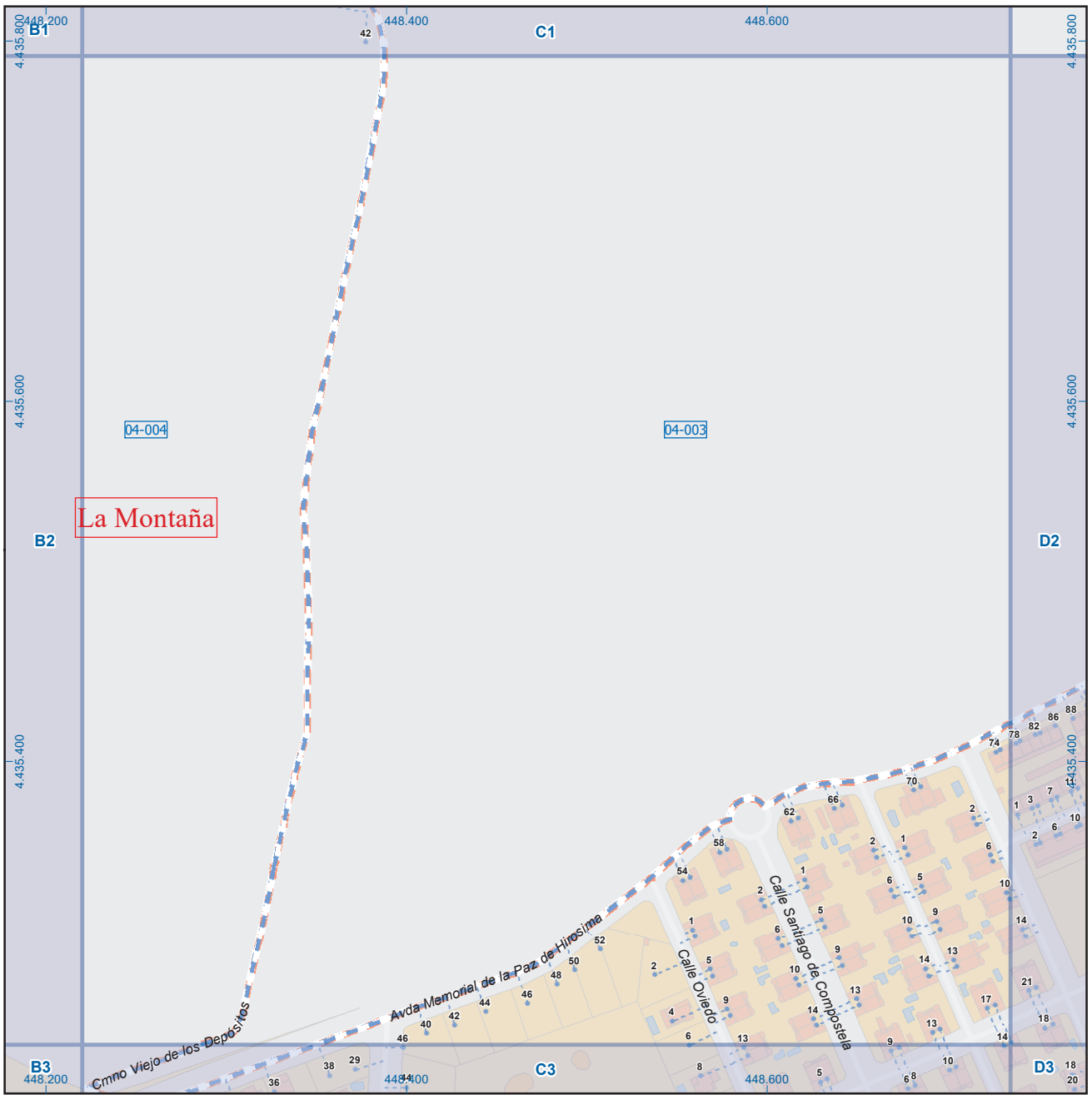
## Mapa II - C1



### Aranuez

**Legenda**

- Meco: perímetro y nombre de núcleo de población
- 01-002: límite municipal; sección censal
- A-6: autopistas y autovías; carreteras principales
- M-608: carreteras secundarias; otras carreteras
- M-604: carreteras secundarias; otras carreteras
- M-618: carreteras secundarias; otras carreteras
- Sanidad; ayuntamiento; estación cercanías
- Línea de ferrocarril; línea de metro ligero
- M-L: boca de metro; estación metro ligero
- 1: paseillos; número de portal
- Calle: calles; parroquias



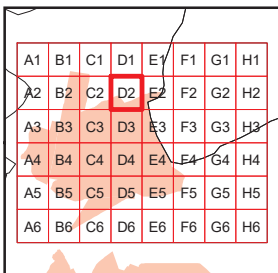
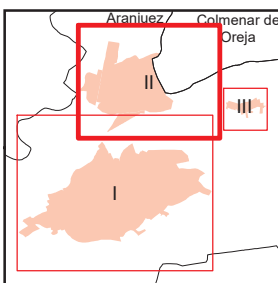
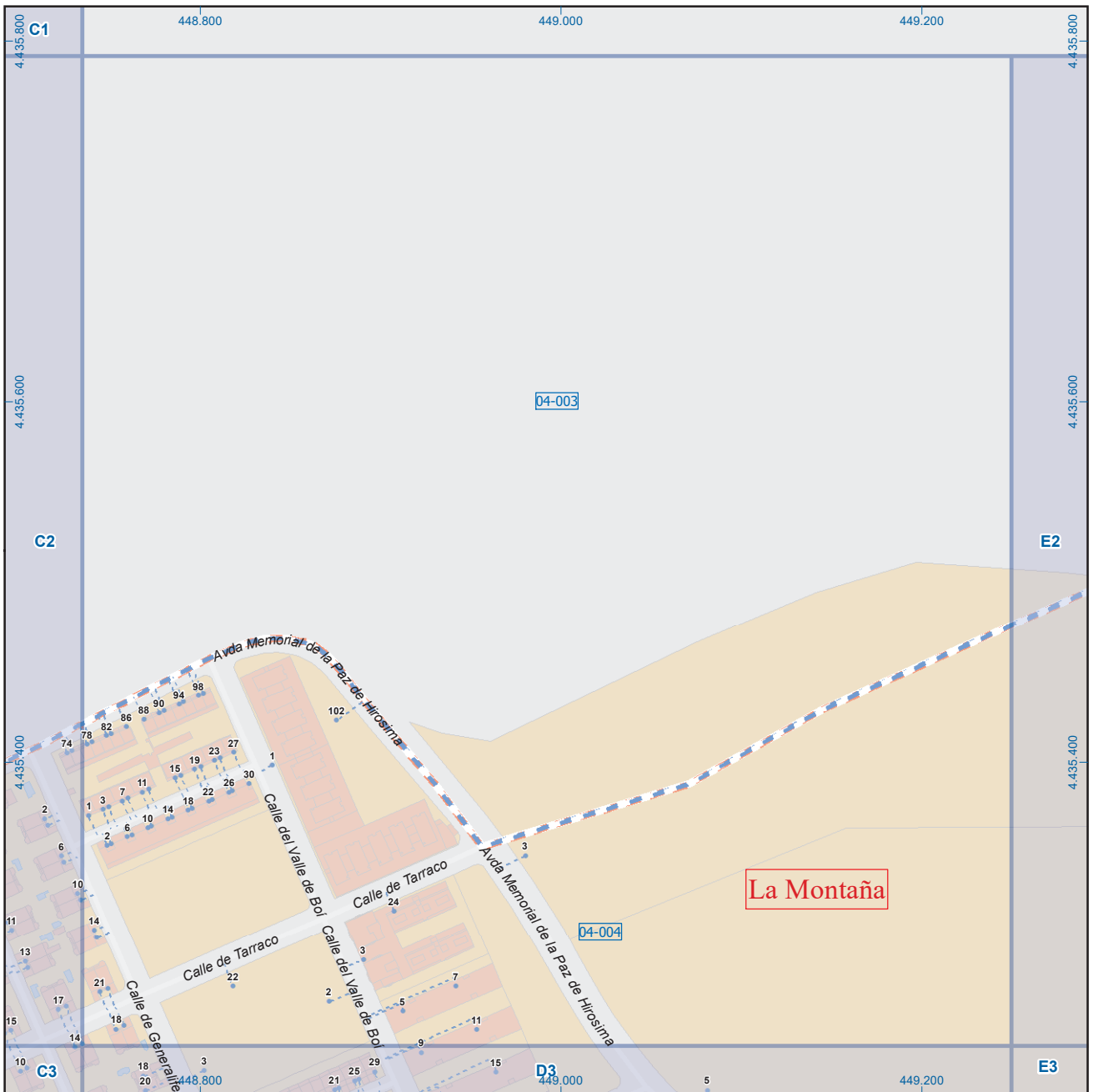
A1	B1	C1	D1	E1	F1	G1	H1
A2	B2	C2	D2	E2	F2	G2	H2
A3	B3	C3	D3	E3	F3	G3	H3
A4	B4	C4	D4	E4	F4	G4	H4
A5	B5	C5	D5	E5	F5	G5	H5
A6	B6	C6	D6	E6	F6	G6	H6

## Aranuez

### Legenda

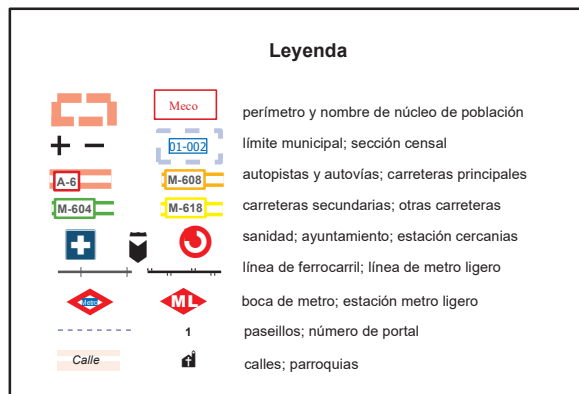
- Meco: perímetro y nombre de núcleo de población
- 04-002: límite municipal; sección censal
- A-6: autopistas y autovías; carreteras principales
- M-608: carreteras secundarias; otras carreteras
- Sanidad; ayuntamiento; estación cercanías
- Línea de ferrocarril; línea de metro ligero
- Boca de metro; estación metro ligero
- Paseillos; número de portal
- Calle
- Calles; parroquias





## Aranuez

### Legenda

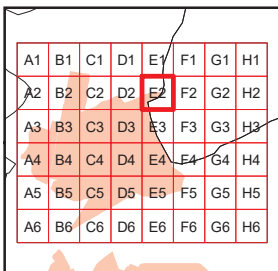
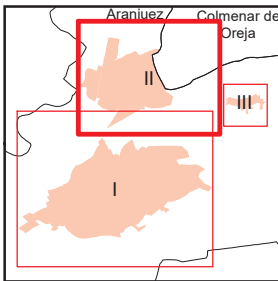
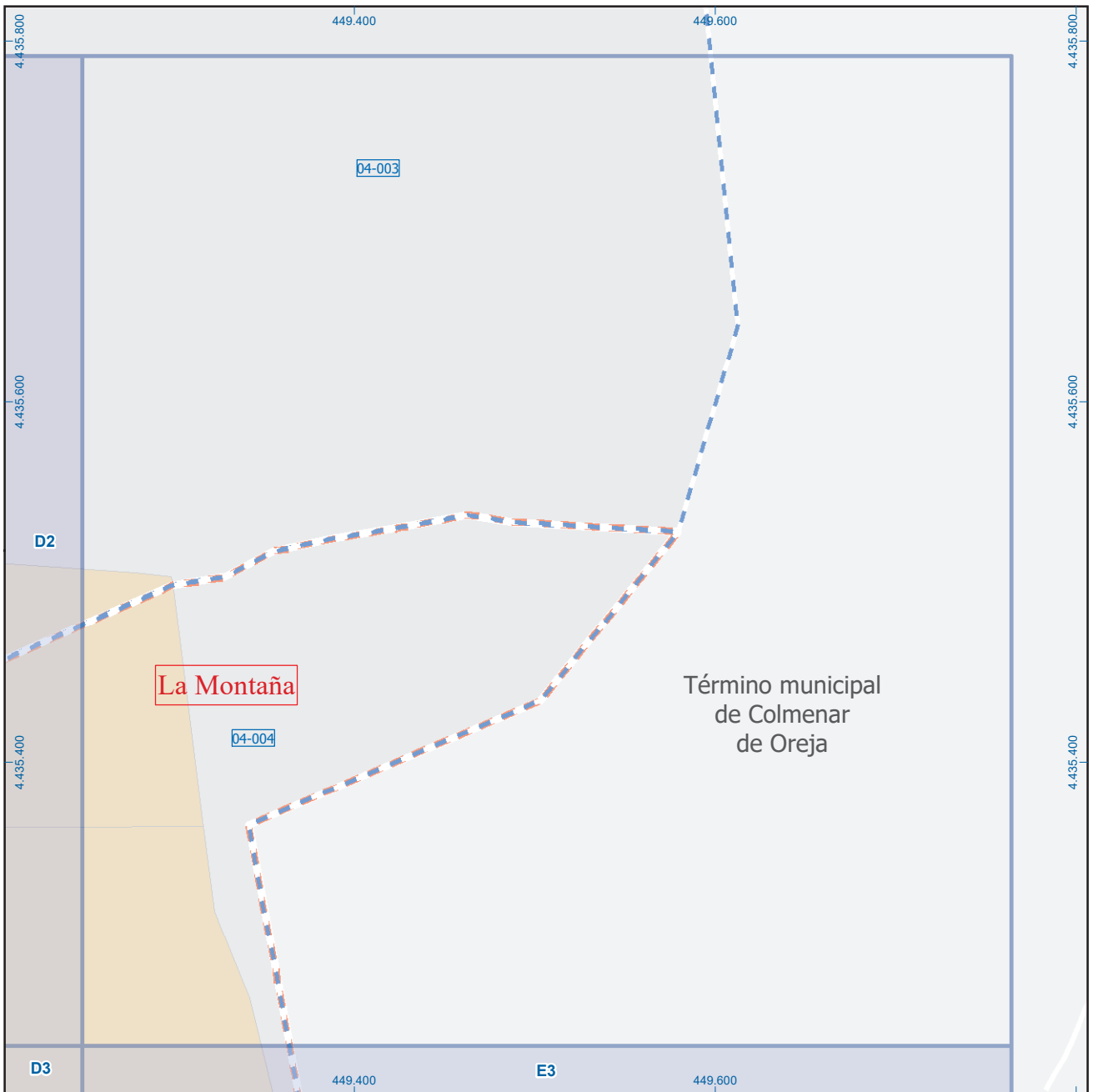


Dirección General de Economía  
CONSEJERÍA DE ECONOMÍA,  
HACIENDA Y EMPLEO



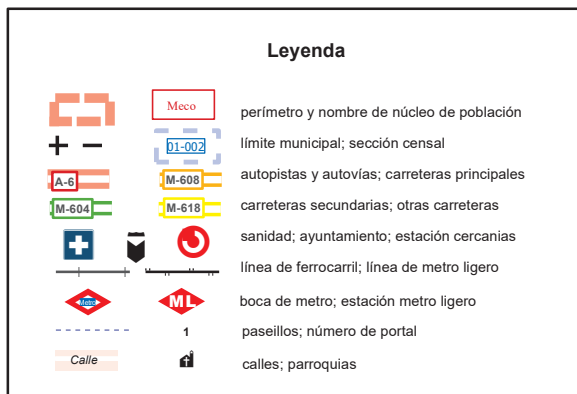
ESCALA GRÁFICA

Mapa II - D2



## Aranjuez

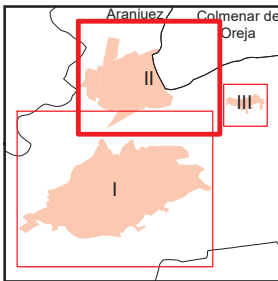
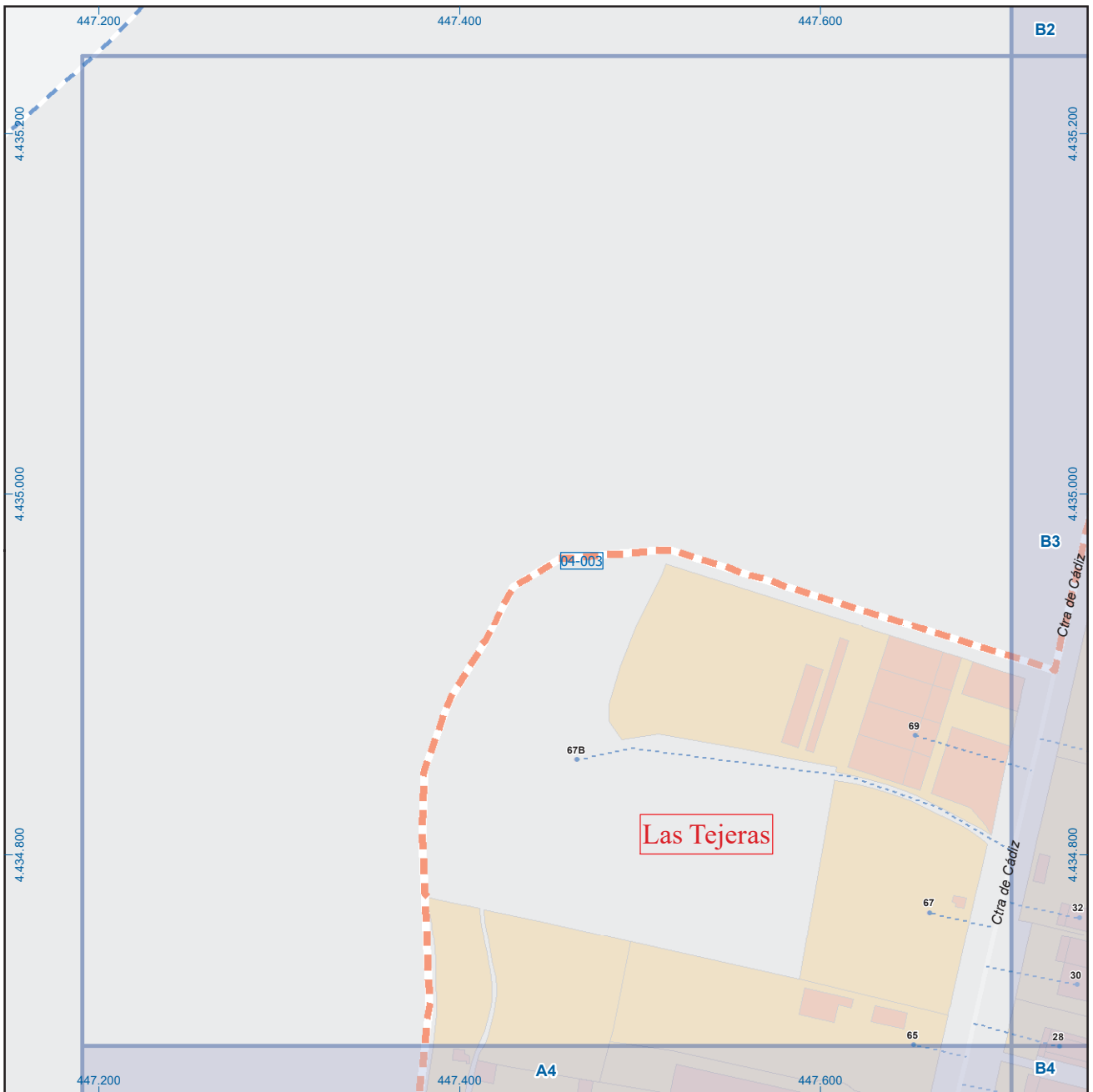
### Legenda



Dirección General de Economía  
CONSEJERÍA DE ECONOMÍA,  
HACIENDA Y EMPLEO



Mapa II - E2

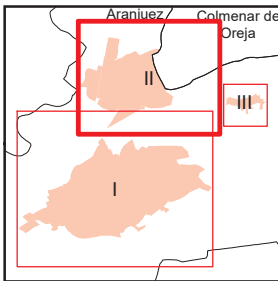
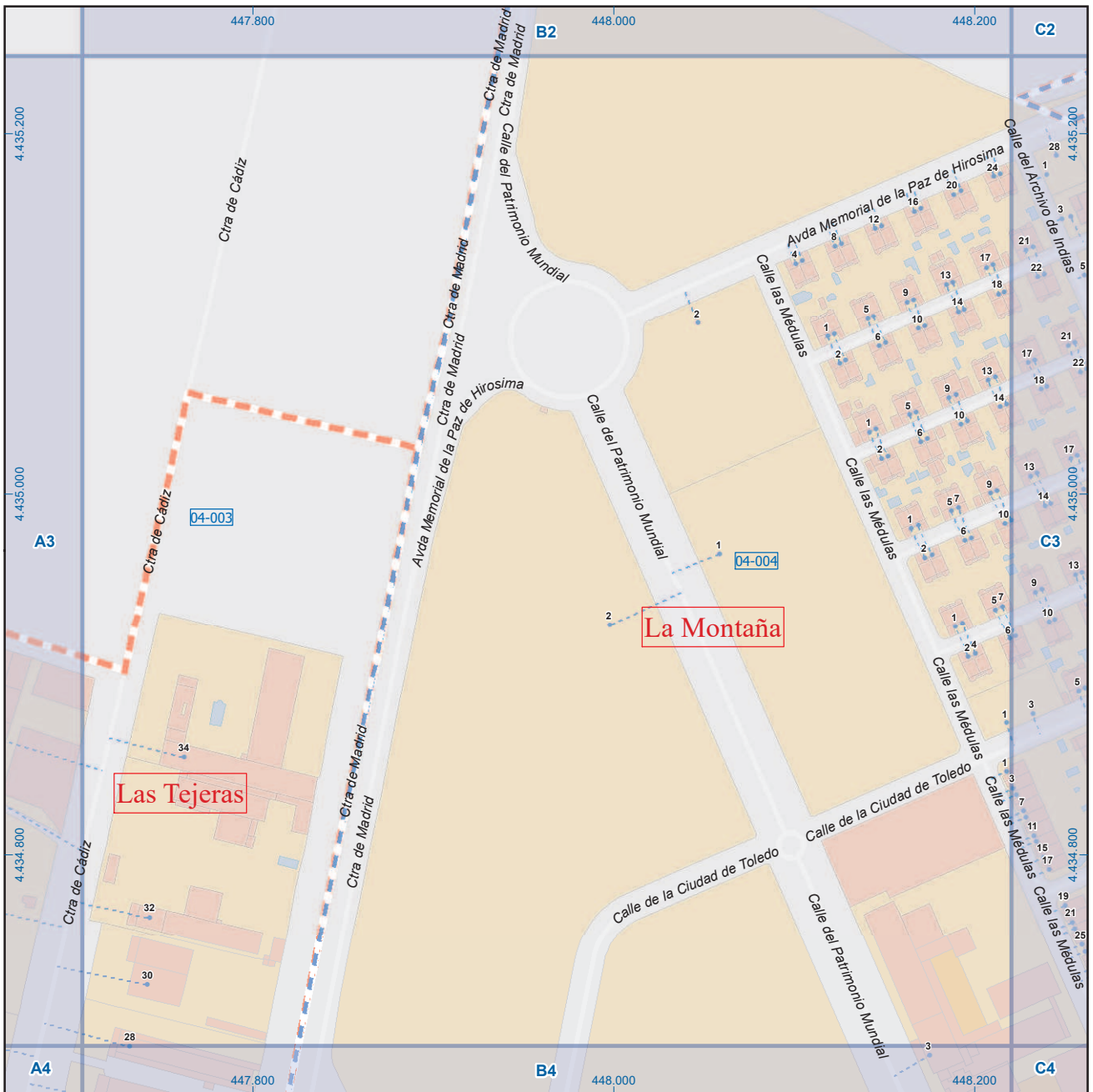


A1	B1	C1	D1	E1	F1	G1	H1
A2	B2	C2	D2	E2	F2	G2	H2
A3	B3	C3	D3	E3	F3	G3	H3
A4	B4	C4	D4	E4	F4	G4	H4
A5	B5	C5	D5	E5	F5	G5	H5
A6	B6	C6	D6	E6	F6	G6	H6

## Aranjuez

### Leyenda

- Meco: perímetro y nombre de núcleo de población
- 01-002: límite municipal; sección censal
- A-6, M-608: autopistas y autovías; carreteras principales
- M-604, M-618: carreteras secundarias; otras carreteras
- Sanidad; ayuntamiento; estación cercanías
- Línea de ferrocarril; línea de metro ligero
- Boca de metro; estación metro ligero
- Paseillos; número de portal
- Calle: calles; parroquias



A1	B1	C1	D1	E1	F1	G1	H1
A2	B2	C2	D2	E2	F2	G2	H2
A3	B3	C3	D3	E3	F3	G3	H3
A4	B4	C4	D4	E4	F4	G4	H4
A5	B5	C5	D5	E5	F5	G5	H5
A6	B6	C6	D6	E6	F6	G6	H6

## Aranjuez

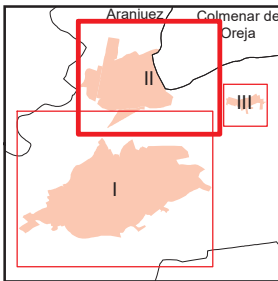
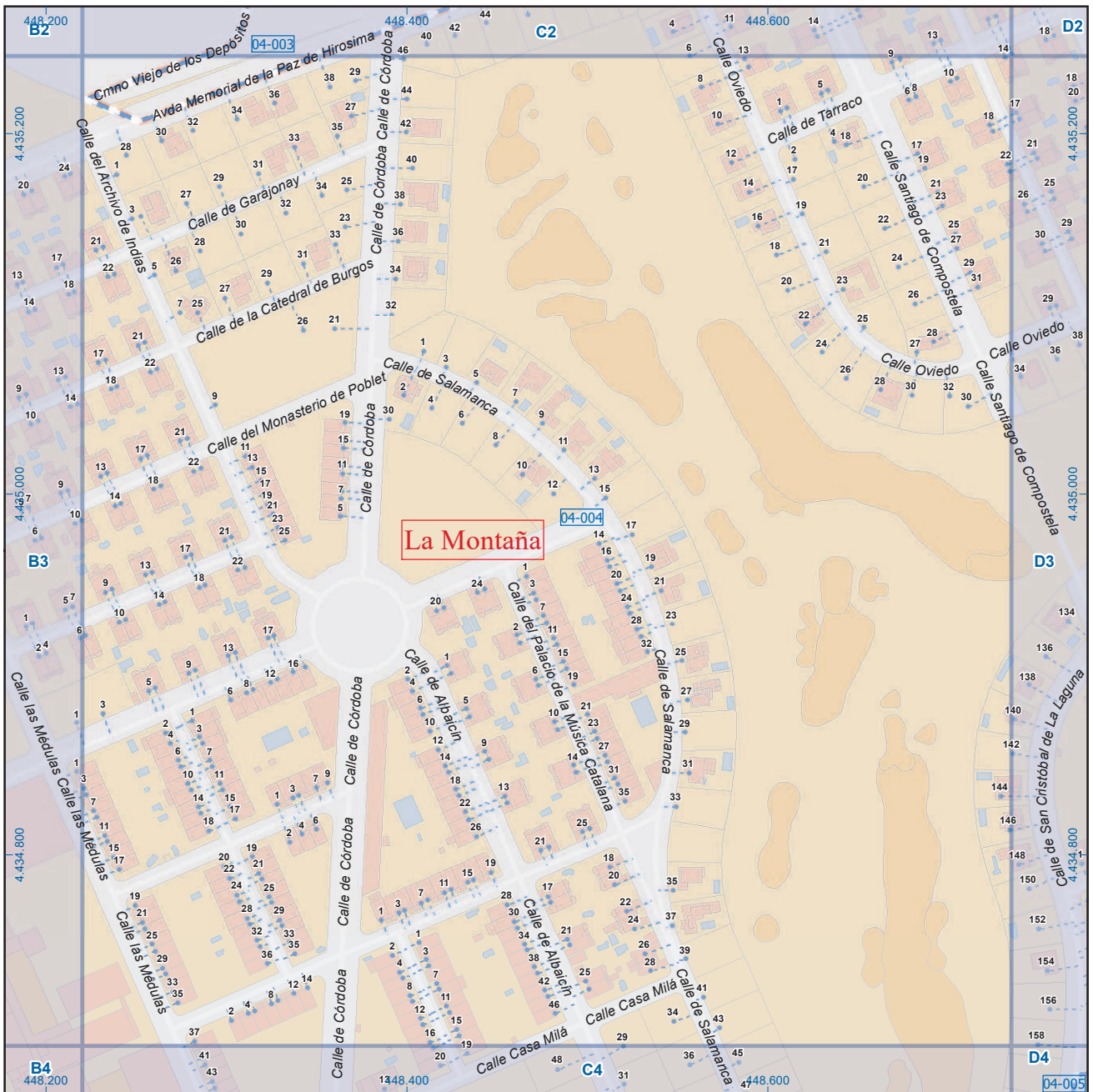
### Legenda

- Meco perímetro y nombre de núcleo de población
- 01-002 límite municipal; sección censal
- A-6 autopistas y autovías; carreteras principales
- M-604 M-618 carreteras secundarias; otras carreteras
- Sanidad; ayuntamiento; estación cercanías
- Línea de ferrocarril; línea de metro ligero
- Boca de metro; estación metro ligero
- Paseillos; número de portal
- Calle
- Calles; parroquias



Dirección General de Economía  
CONSEJERÍA DE ECONOMÍA,  
HACIENDA Y EMPLEO





A1	B1	C1	D1	E1	F1	G1	H1
A2	B2	C2	D2	E2	F2	G2	H2
A3	B3	C3	D3	E3	F3	G3	H3
A4	B4	C4	D4	E4	F4	G4	H4
A5	B5	C5	D5	E5	F5	G5	H5
A6	B6	C6	D6	E6	F6	G6	H6

## Aranjuez

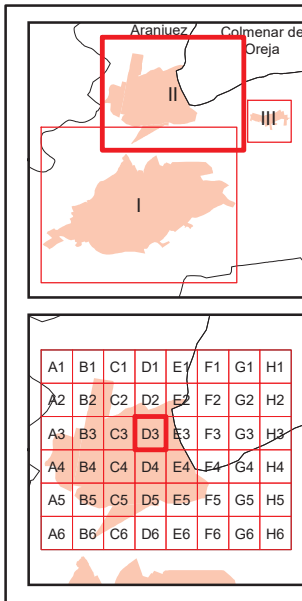
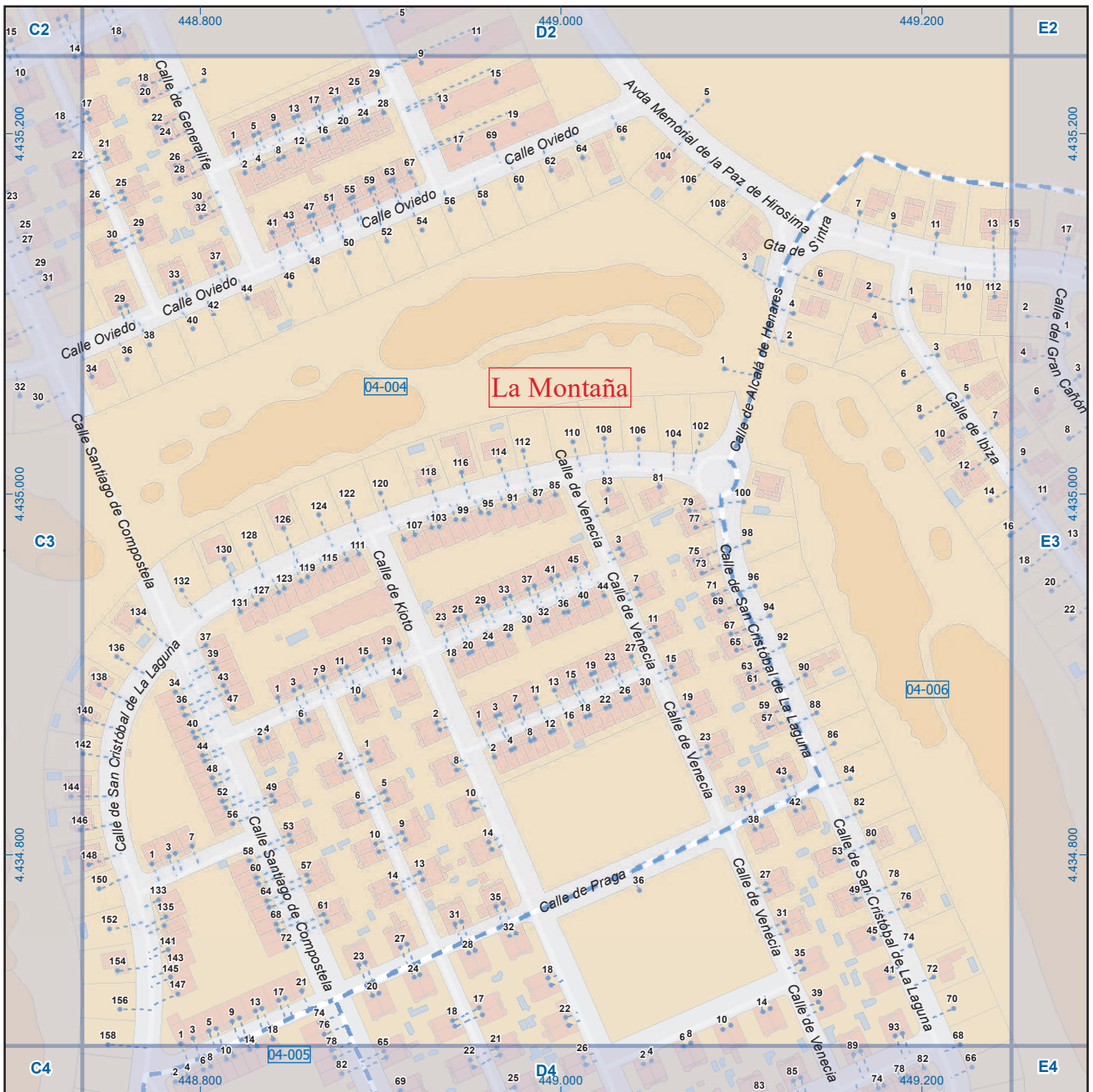
### Leyenda

- Meco perimetro y nombre de núcleo de población
- 01-002 límite municipal; sección censal
- A-6 autopistas y autovías; carreteras principales
- M-604 M-618 carreteras secundarias; otras carreteras
- Sanidad; ayuntamiento; estación cercanías
- Línea de ferrocarril; línea de metro ligero
- Boca de metro; estación metro ligero
- Paseillos; número de portal
- Calle
- Calles; parroquias


















Dirección General de Economía  
CONSEJERÍA DE ECONOMÍA,  
HACIENDA Y EMPLEO





## Aranjuez

### Leyenda

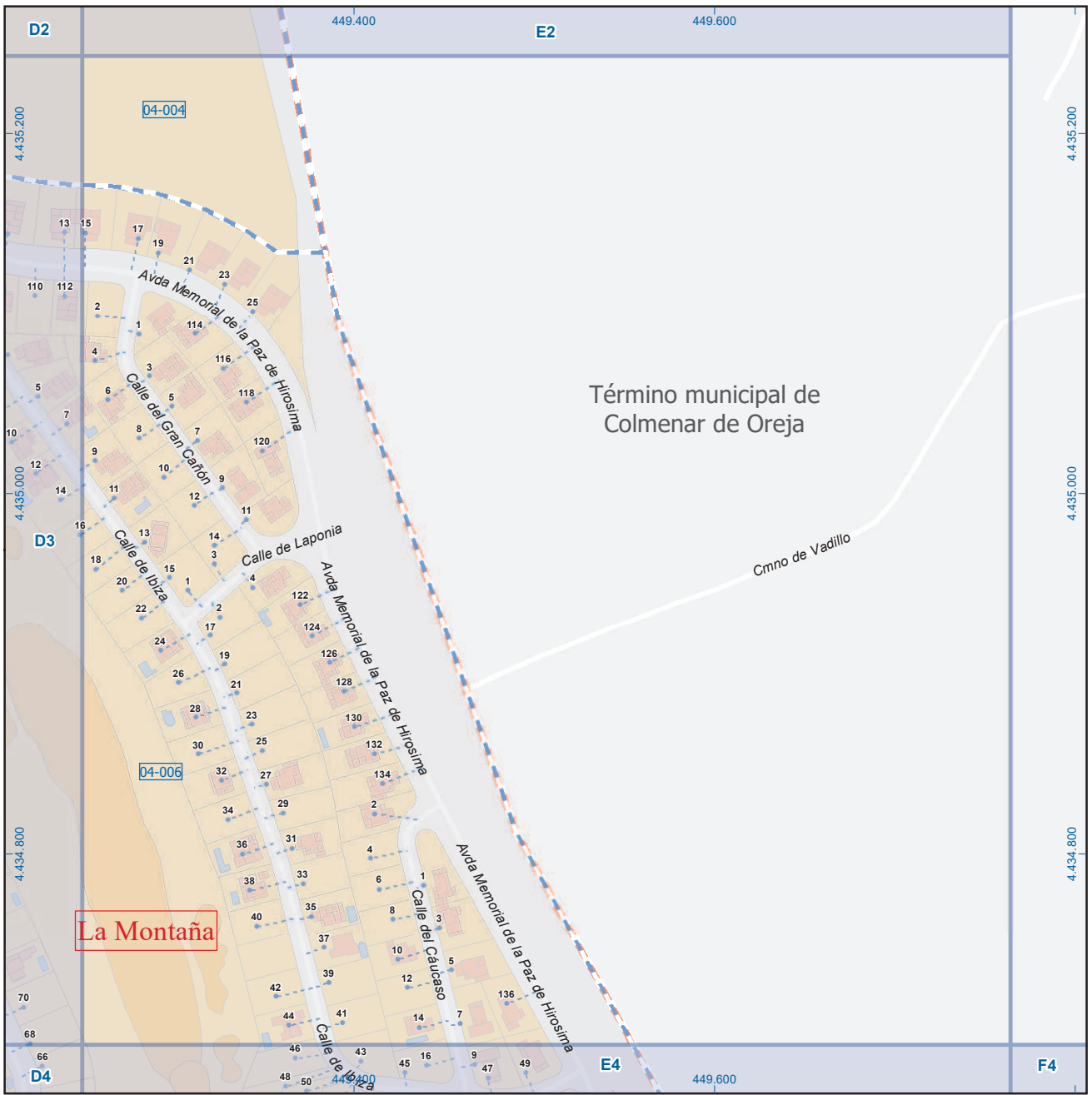
-  **Meco** perímetro y nombre de núcleo de población
-  **01-002** límite municipal; sección censal
-  **A-6** autopistas y autovías; carreteras principales
-  **M-608** carreteras secundarias; otras carreteras
-    sanidad; ayuntamiento; estación cercanías
-    línea de ferrocarril; línea de metro ligero
-   boca de metro; estación metro ligero
-   paseillos; número de portal
-  **Calle** calles; parroquias



Dirección General de Economía  
CONSEJERÍA DE ECONOMÍA,  
HACIENDA Y EMPLEO

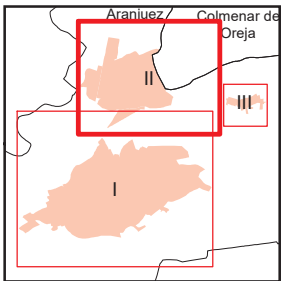


Mapa II - D3



Término municipal de Colmenar de Oreja

La Montaña



A1	B1	C1	D1	E1	F1	G1	H1
A2	B2	C2	D2	E2	F2	G2	H2
A3	B3	C3	D3	E3	F3	G3	H3
A4	B4	C4	D4	E4	F4	G4	H4
A5	B5	C5	D5	E5	F5	G5	H5
A6	B6	C6	D6	E6	F6	G6	H6

## Aranjuez

### Leyenda

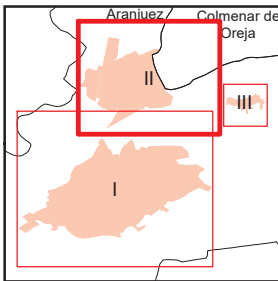
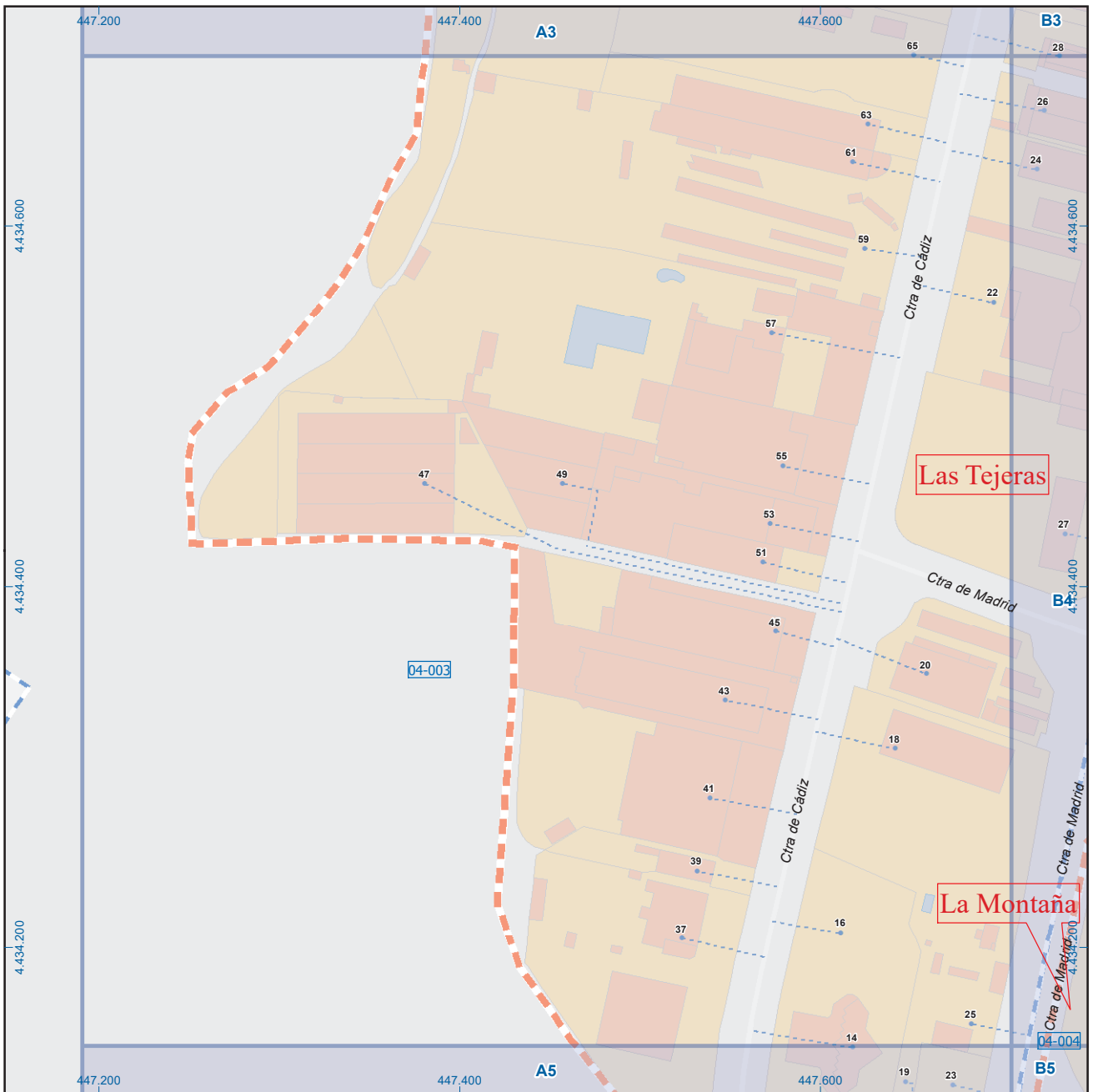
- Meco perímetro y nombre de núcleo de población
- 01-002 límite municipal; sección censal
- A-6 M-608 autopistas y autovías; carreteras principales
- M-604 M-618 carreteras secundarias; otras carreteras
- Sanidad; ayuntamiento; estación cercanías
- Línea de ferrocarril; línea de metro ligero
- Boca de metro; estación metro ligero
- Paseillos; número de portal
- Calle calles; parroquias



Dirección General de Economía  
CONSEJERÍA DE ECONOMÍA,  
HACIENDA Y EMPLEO



Mapa II - E3



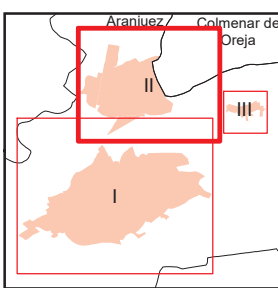
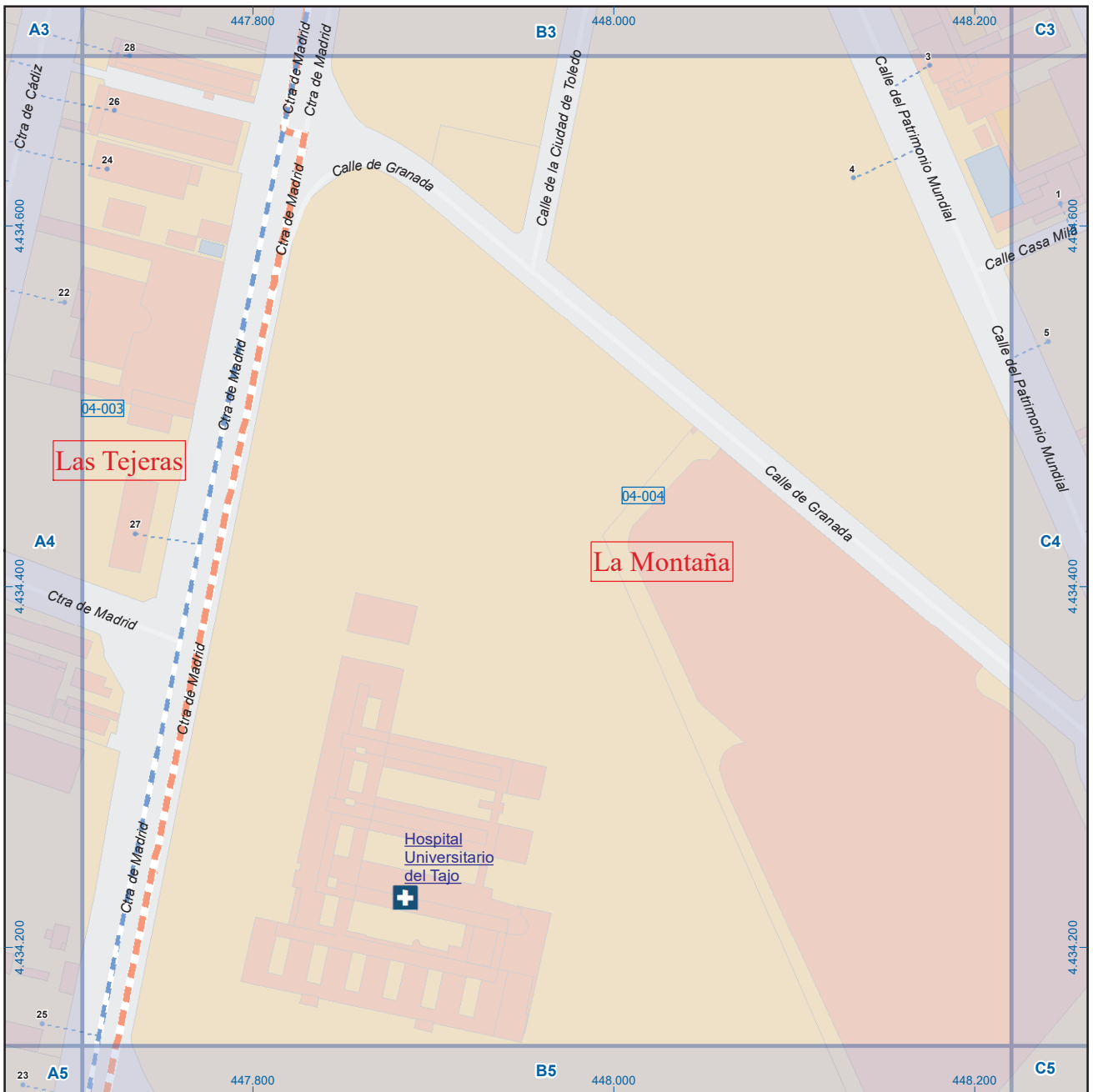
A1	B1	C1	D1	E1	F1	G1	H1
A2	B2	C2	D2	E2	F2	G2	H2
A3	B3	C3	D3	E3	F3	G3	H3
A4	B4	C4	D4	E4	F4	G4	H4
A5	B5	C5	D5	E5	F5	G5	H5
A6	B6	C6	D6	E6	F6	G6	H6

## Aranuez

### Legenda

- Meco: perímetro y nombre de núcleo de población
- 01-002: límite municipal; sección censal
- A-6, M-608: autopistas y autovías; carreteras principales
- M-604, M-618: carreteras secundarias; otras carreteras
- Sanidad; ayuntamiento; estación cercanías
- Línea de ferrocarril; línea de metro ligero
- Boca de metro; estación metro ligero
- Paseillos; número de portal
- Calle: calles; parroquias





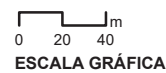
A1	B1	C1	D1	E1	F1	G1	H1
A2	B2	C2	D2	E2	F2	G2	H2
A3	B3	C3	D3	E3	F3	G3	H3
A4	B4	C4	D4	E4	F4	G4	H4
A5	B5	C5	D5	E5	F5	G5	H5
A6	B6	C6	D6	E6	F6	G6	H6

## Aranjuez

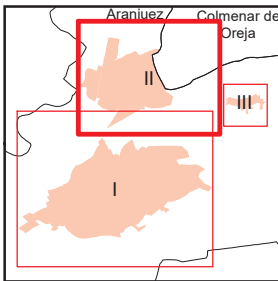
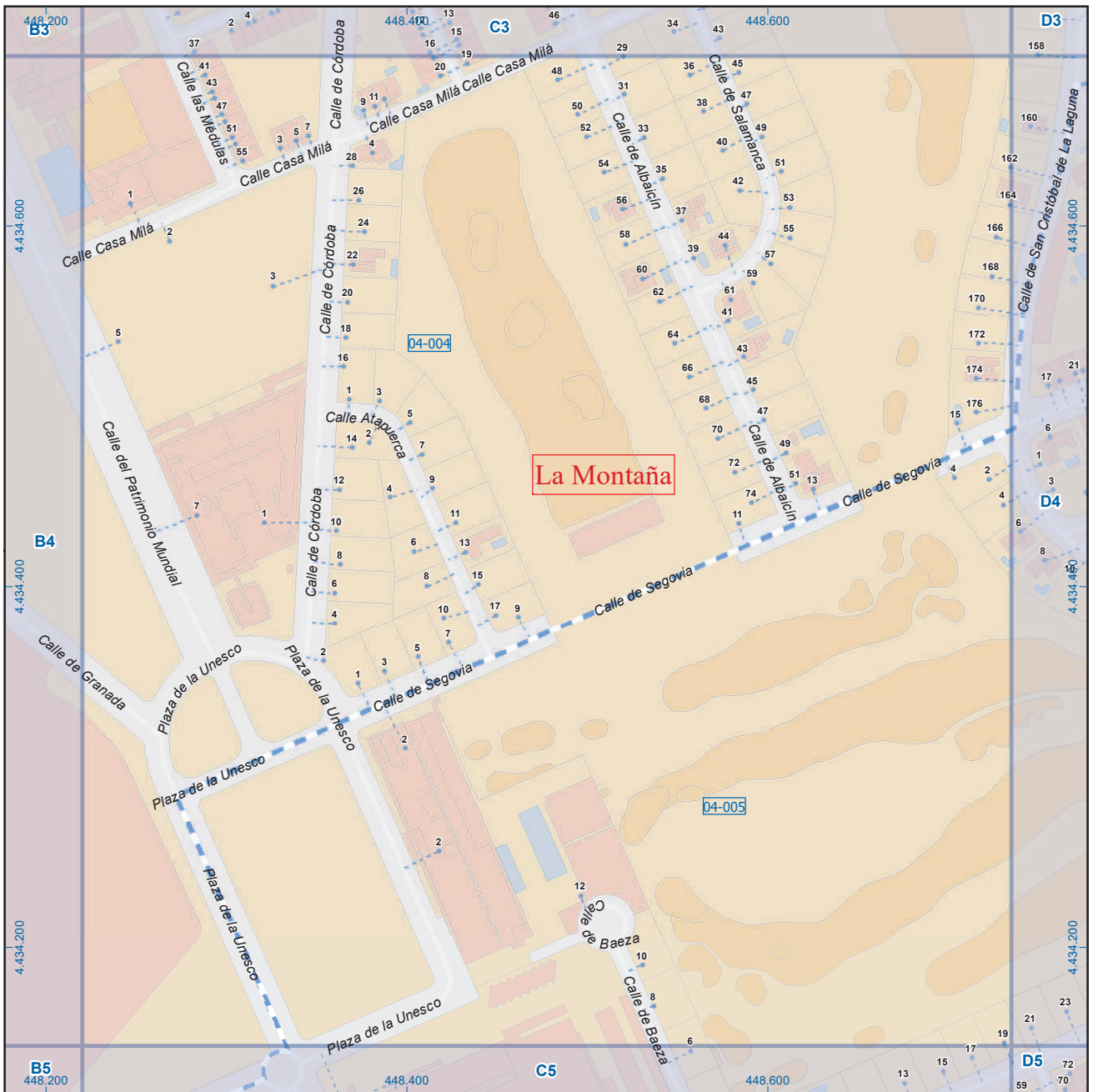
### Legenda



Dirección General de Economía  
CONSEJERÍA DE ECONOMÍA,  
HACIENDA Y EMPLEO



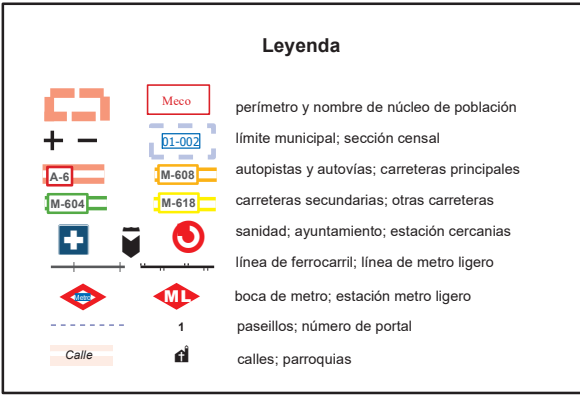
Mapa II - B4



A1	B1	C1	D1	E1	F1	G1	H1
A2	B2	C2	D2	E2	F2	G2	H2
A3	B3	C3	D3	E3	F3	G3	H3
A4	B4	C4	D4	E4	F4	G4	H4
A5	B5	C5	D5	E5	F5	G5	H5
A6	B6	C6	D6	E6	F6	G6	H6

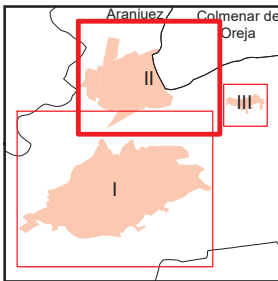
## Aranjuez

### Leyenda




 Dirección General de Economía  
 CONSEJERÍA DE ECONOMÍA,  
 HACIENDA Y EMPLEO





A1	B1	C1	D1	E1	F1	G1	H1
A2	B2	C2	D2	E2	F2	G2	H2
A3	B3	C3	D3	E3	F3	G3	H3
A4	B4	C4	D4	E4	F4	G4	H4
A5	B5	C5	D5	E5	F5	G5	H5
A6	B6	C6	D6	E6	F6	G6	H6

## Aranjuez

### Leyenda

- Meco perímetro y nombre de núcleo de población
- 01-002 límite municipal; sección censal
- A-6 M-608 autopistas y autovías; carreteras principales
- M-604 M-618 carreteras secundarias; otras carreteras
- Sanidad; ayuntamiento; estación cercanías
- Línea de ferrocarril; línea de metro ligero
- Boca de metro; estación metro ligero
- 1 paseillos; número de portal
- Calle calles; parroquias



Dirección General de Economía  
CONSEJERÍA DE ECONOMÍA,  
HACIENDA Y EMPLEO

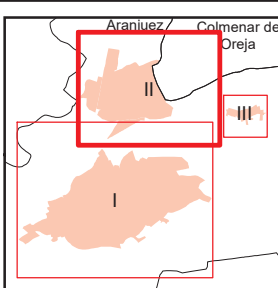


Mapa II - D4



Término municipal  
de Colmenar  
de Oreja

La Montaña



A1	B1	C1	D1	E1	F1	G1	H1
A2	B2	C2	D2	E2	F2	G2	H2
A3	B3	C3	D3	E3	F3	G3	H3
A4	B4	C4	D4	E4	F4	G4	H4
A5	B5	C5	D5	E5	F5	G5	H5
A6	B6	C6	D6	E6	F6	G6	H6

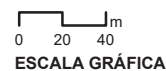
## Aranjuez

### Legenda

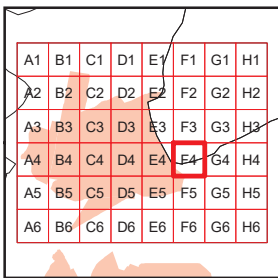
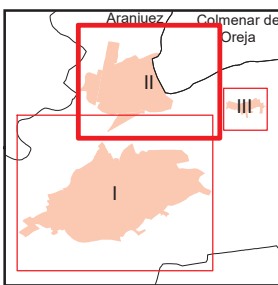
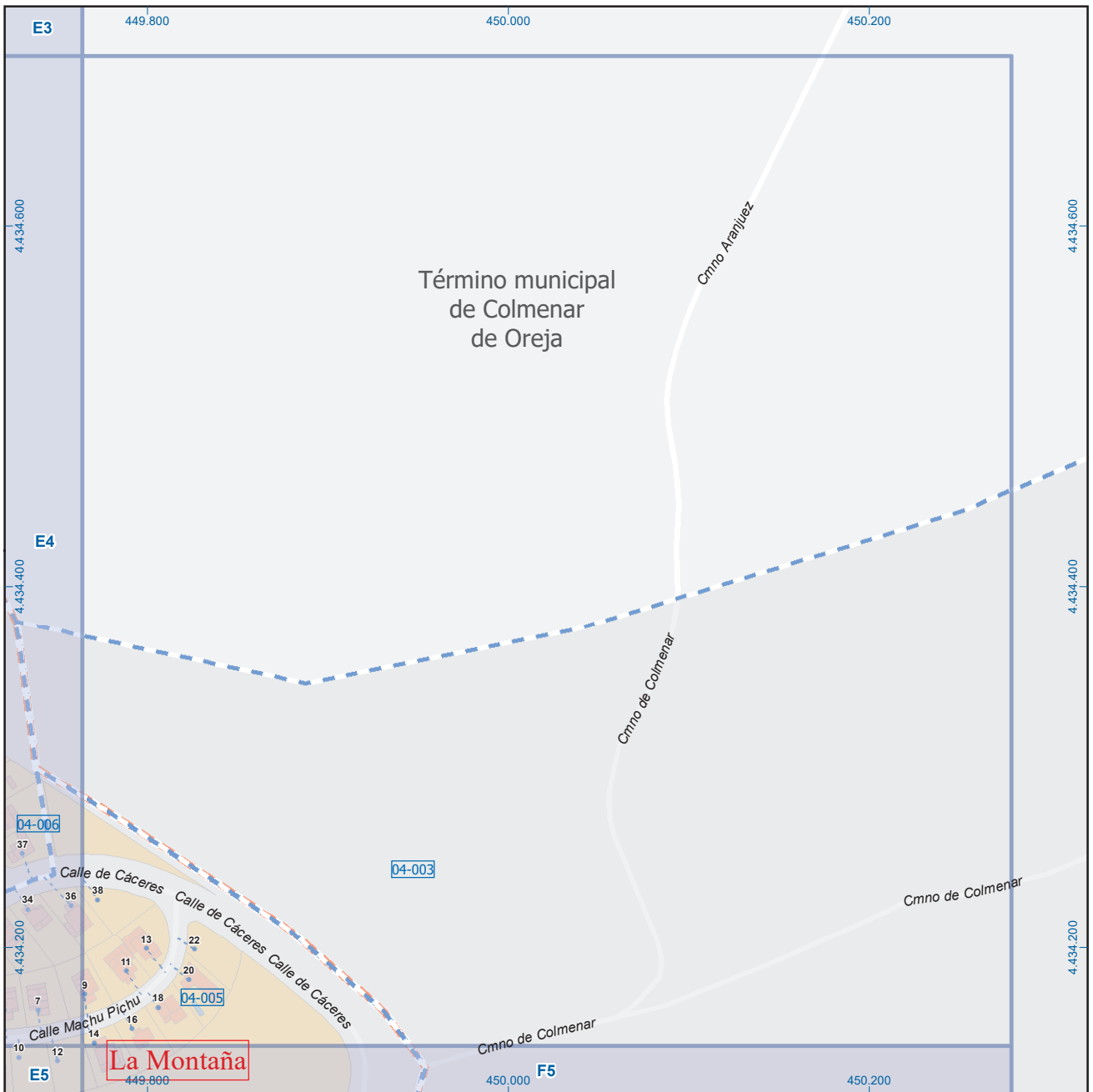
- Meco perimetro y nombre de núcleo de población
- 01-002 límite municipal; sección censal
- A-6 autopistas y autovías; carreteras principales
- M-608 M-618 carreteras secundarias; otras carreteras
- Sanidad; ayuntamiento; estación cercanías
- Línea de ferrocarril; línea de metro ligero
- Boca de metro; estación metro ligero
- 1 paseillos; número de portal
- Calle calles; parroquias



Dirección General de Economía  
CONSEJERÍA DE ECONOMÍA,  
HACIENDA Y EMPLEO



Mapa II - E4

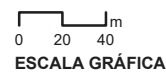


## Aranjuez

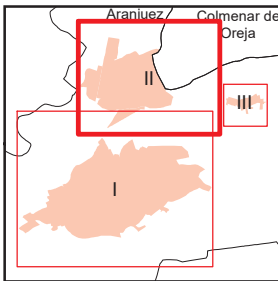
### Legenda



Dirección General de Economía  
CONSEJERÍA DE ECONOMÍA,  
HACIENDA Y EMPLEO



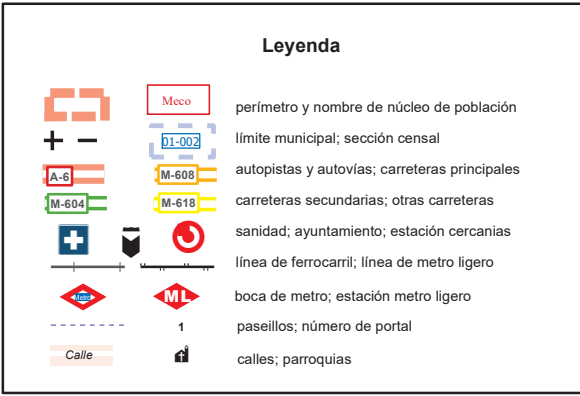
Mapa II - F4



A1	B1	C1	D1	E1	F1	G1	H1
A2	B2	C2	D2	E2	F2	G2	H2
A3	B3	C3	D3	E3	F3	G3	H3
A4	B4	C4	D4	E4	F4	G4	H4
A5	B5	C5	D5	E5	F5	G5	H5
A6	B6	C6	D6	E6	F6	G6	H6

## Aranjuez

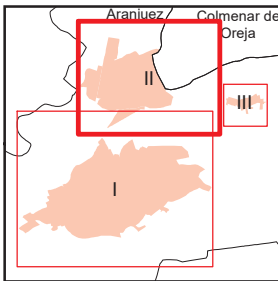
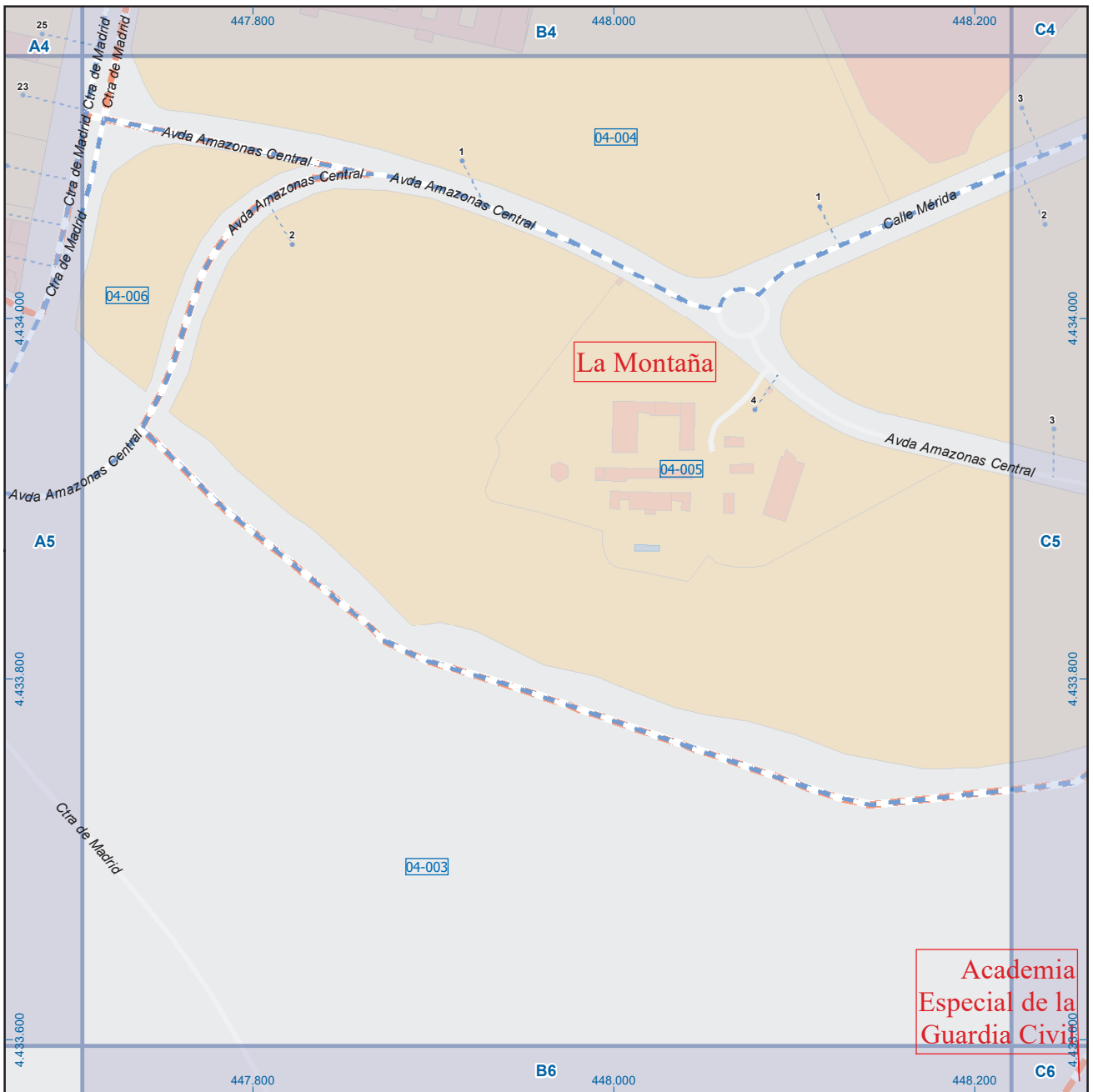
### Legenda



Dirección General de Economía  
CONSEJERÍA DE ECONOMÍA,  
HACIENDA Y EMPLEO



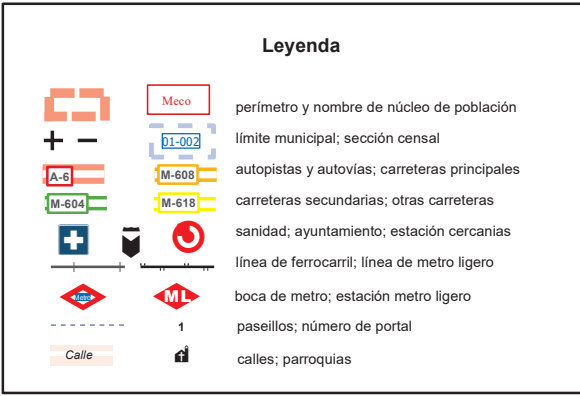
Mapa II - A5

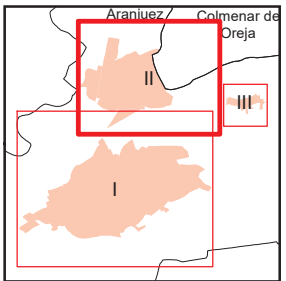
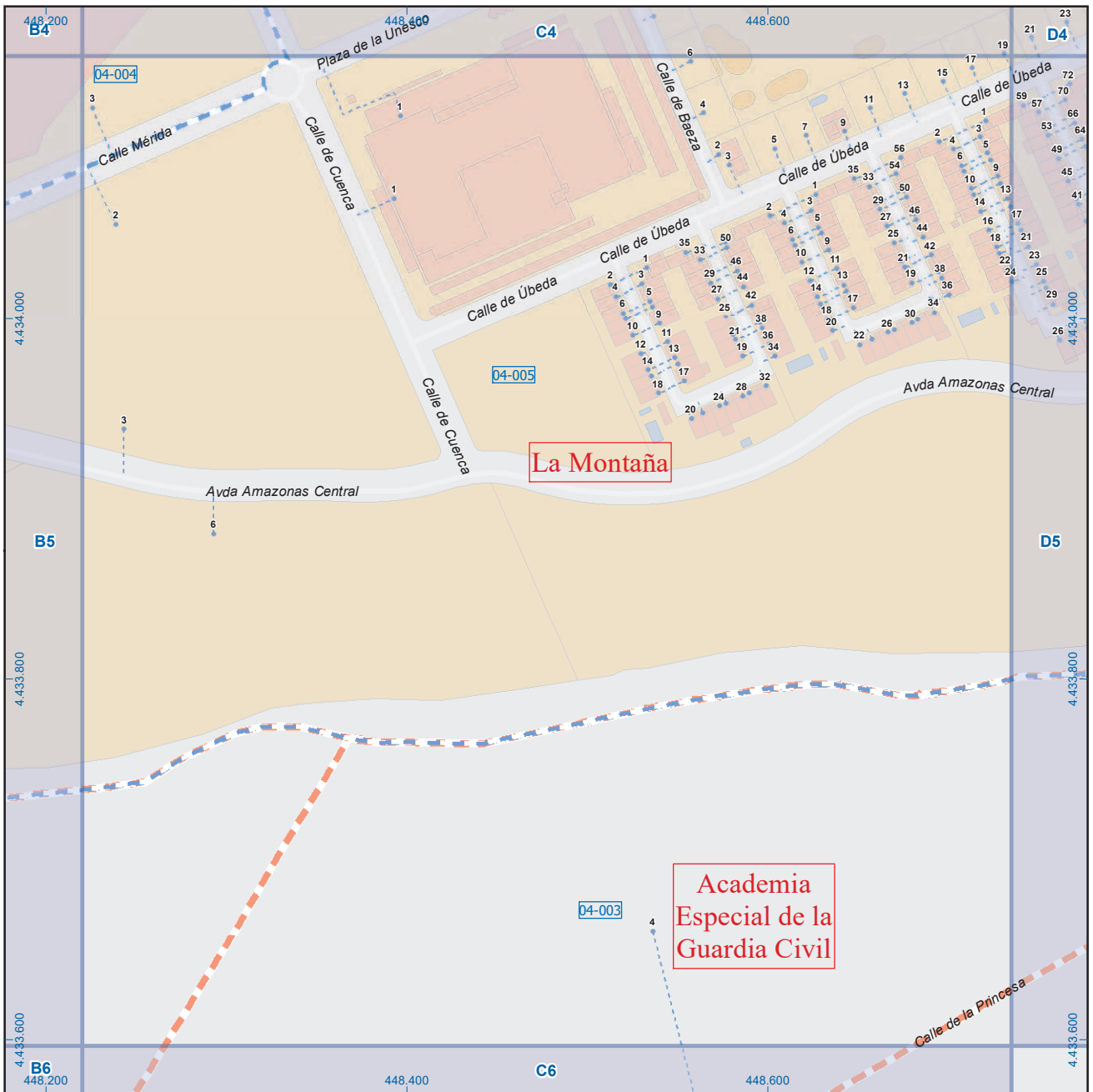


A1	B1	C1	D1	E1	F1	G1	H1
A2	B2	C2	D2	E2	F2	G2	H2
A3	B3	C3	D3	E3	F3	G3	H3
A4	B4	C4	D4	E4	F4	G4	H4
A5	<b>B5</b>	C5	D5	E5	F5	G5	H5
A6	B6	C6	D6	E6	F6	G6	H6

## Aranjuez

### Legenda





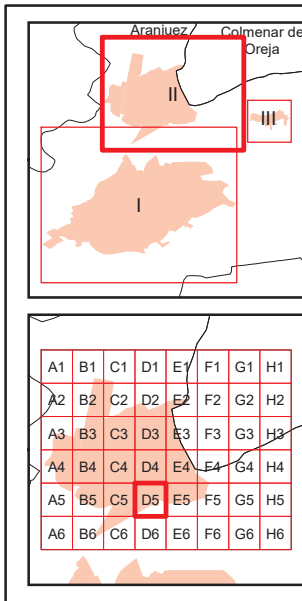
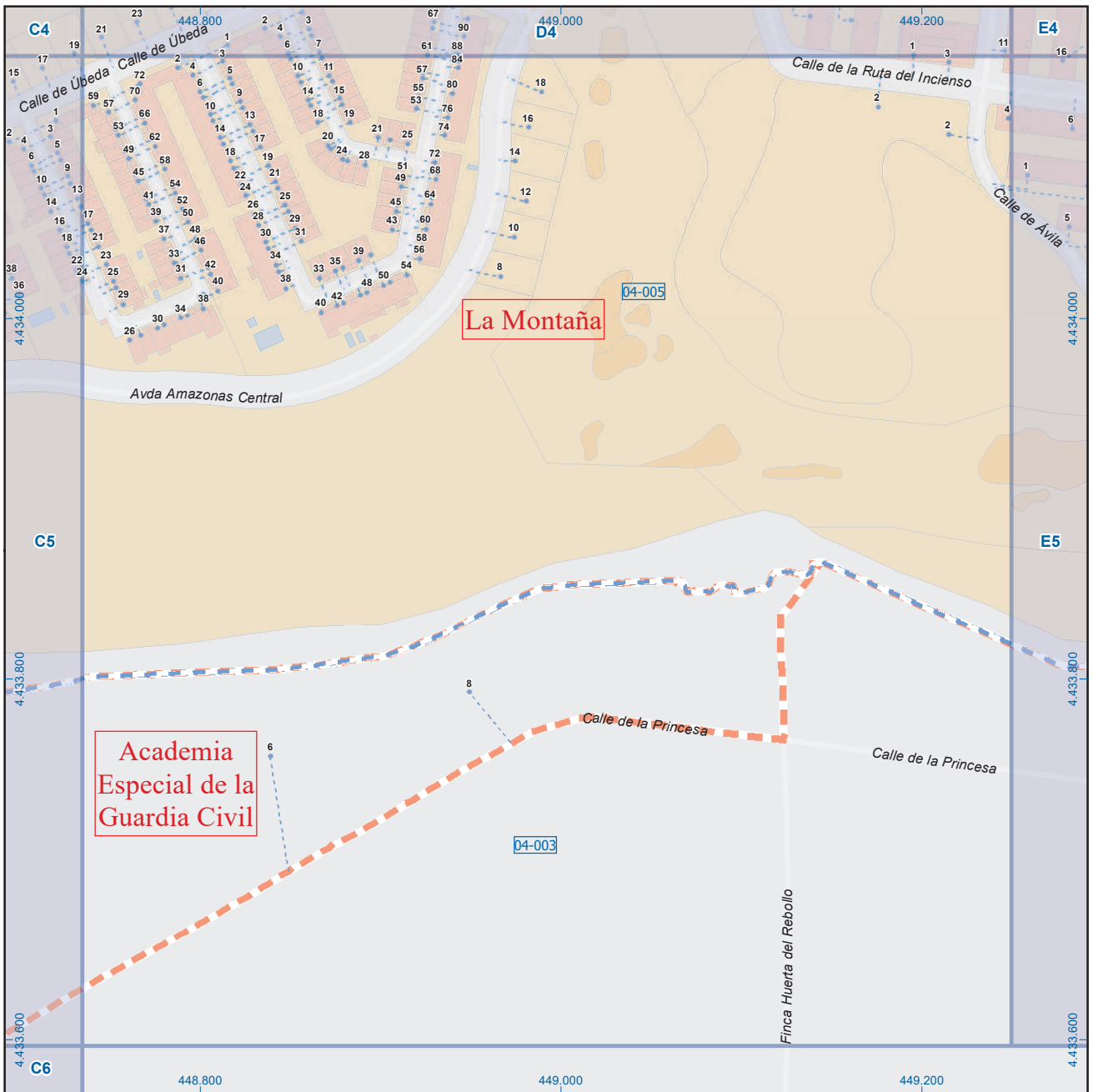
A1	B1	C1	D1	E1	F1	G1	H1
A2	B2	C2	D2	E2	F2	G2	H2
A3	B3	C3	D3	E3	F3	G3	H3
A4	B4	C4	D4	E4	F4	G4	H4
A5	B5	C5	D5	E5	F5	G5	H5
A6	B6	C6	D6	E6	F6	G6	H6

## Aranjuez

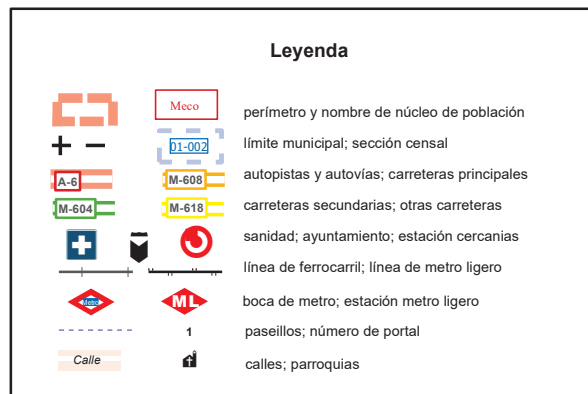
### Legenda

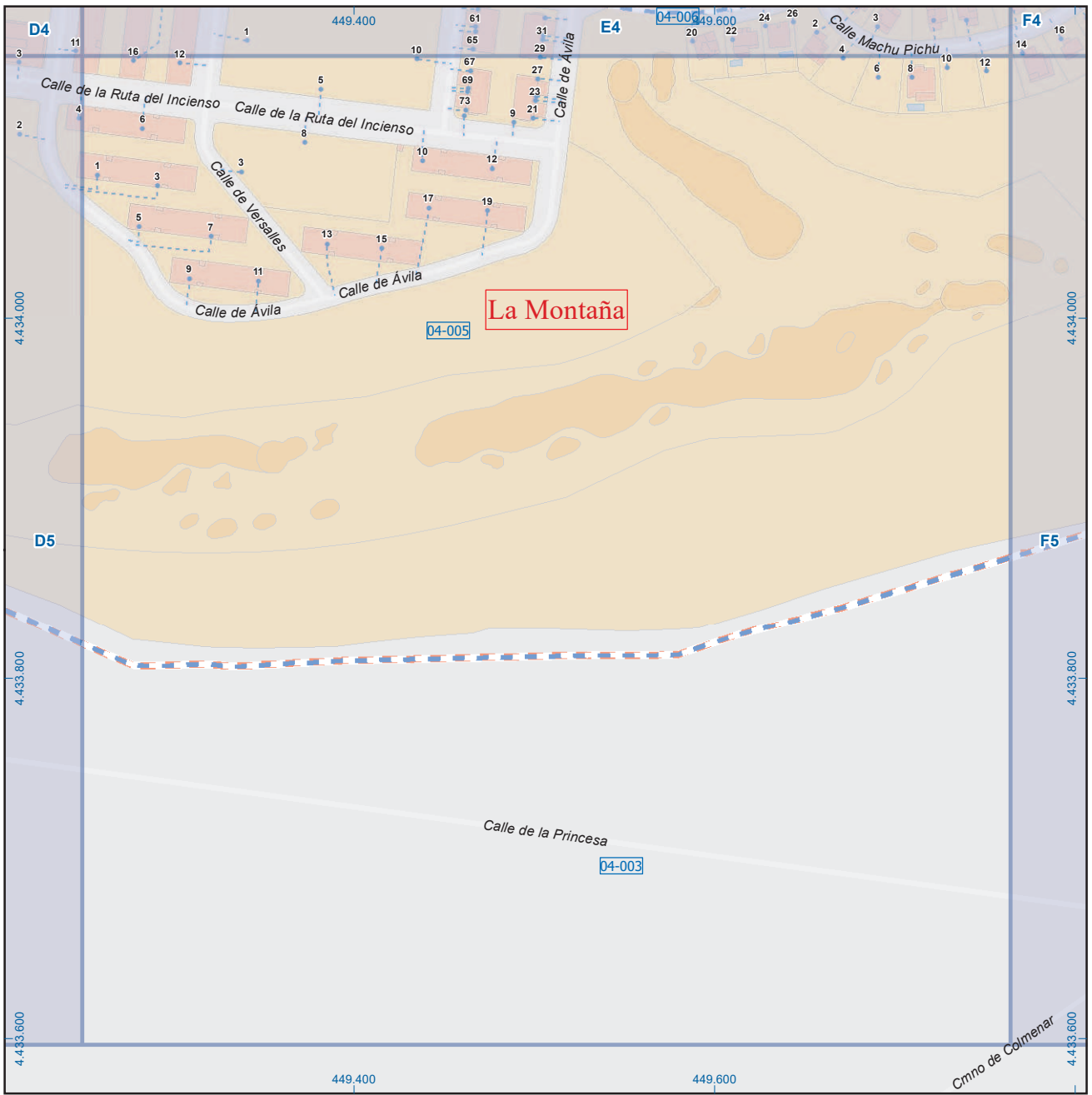
- Meco perímetro y nombre de núcleo de población
- 01-002 límite municipal; sección censal
- A-6 autopistas y autovías; carreteras principales
- M-608 carreteras secundarias; otras carreteras
- Sanidad; ayuntamiento; estación cercanías
- Línea de ferrocarril; línea de metro ligero
- Boca de metro; estación metro ligero
- Paseillos; número de portal
- Calle
- Calles; parroquias





## Aranjuez





## Aranjuez

A1	B1	C1	D1	E1	F1	G1	H1
A2	B2	C2	D2	E2	F2	G2	H2
A3	B3	C3	D3	E3	F3	G3	H3
A4	B4	C4	D4	E4	F4	G4	H4
A5	B5	C5	D5	E5	F5	G5	H5
A6	B6	C6	D6	E6	F6	G6	H6

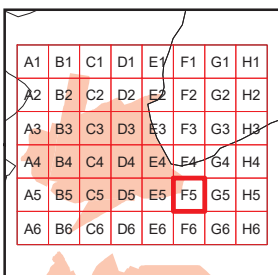
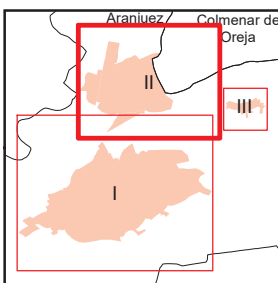
### Leyenda

	Meco	perímetro y nombre de núcleo de población
	01-002	límite municipal; sección censal
	A-6	autopistas y autovías; carreteras principales
	M-604	carreteras secundarias; otras carreteras
		sanidad; ayuntamiento; estación cercanías
		línea de ferrocarril; línea de metro ligero
	ML	boca de metro; estación metro ligero
	1	paseillos; número de portal
	Calle	calles; parroquias

Dirección General de Economía  
CONSEJERÍA DE ECONOMÍA,  
HACIENDA Y EMPLEO

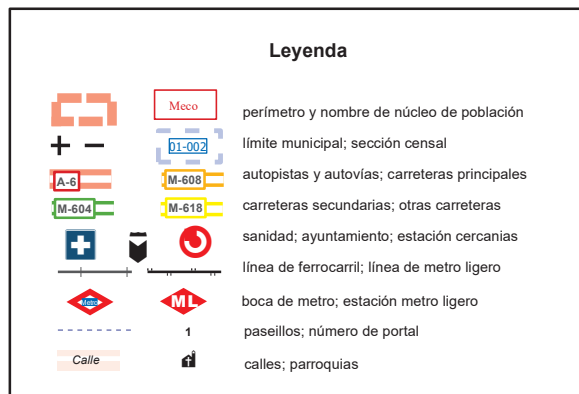
ESCALA GRÁFICA

## Mapa II - E5



## Aranjuez

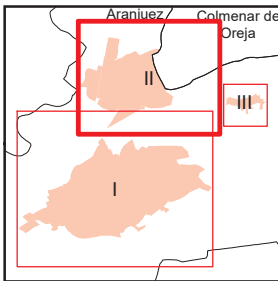
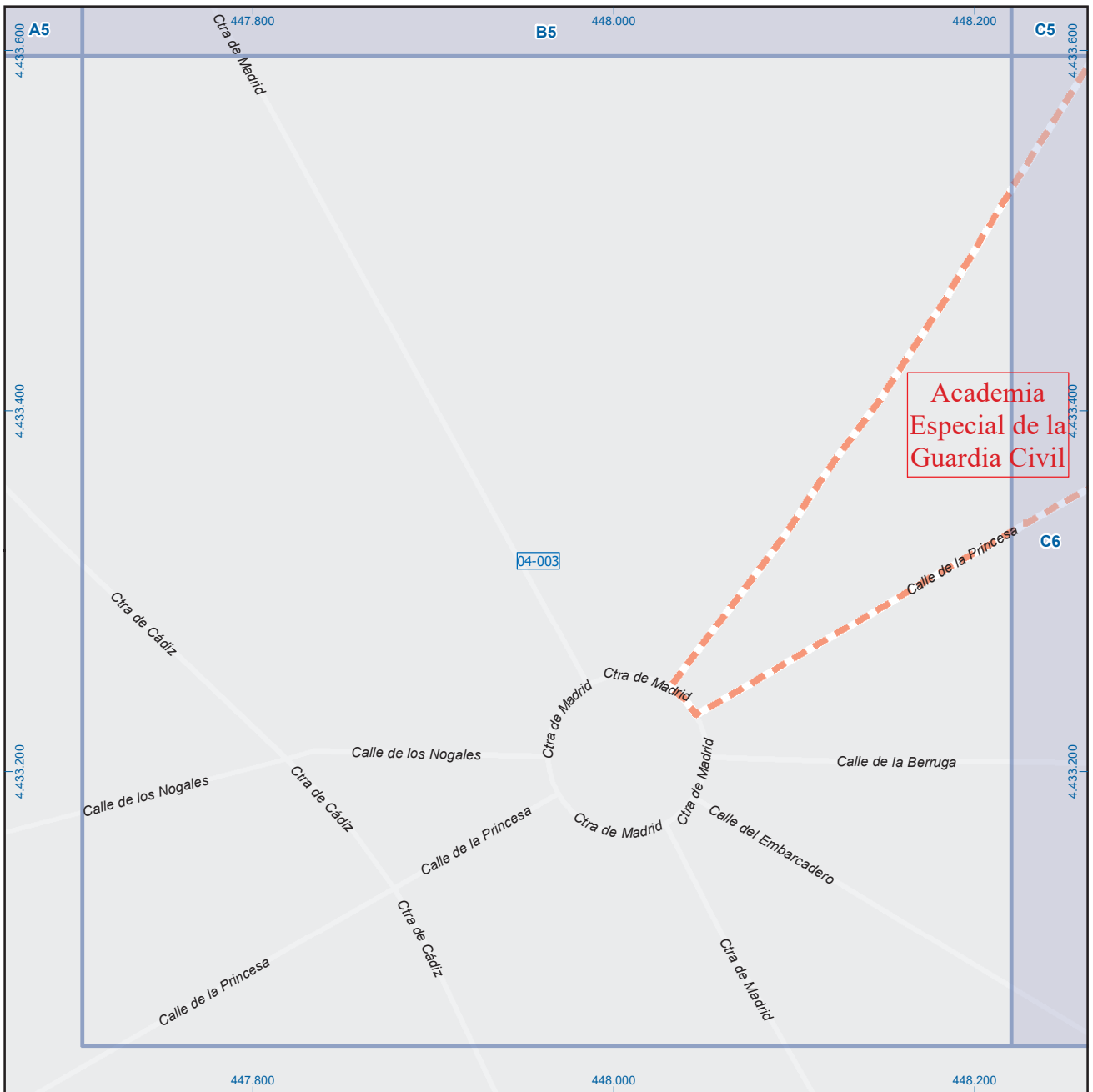
### Legenda



Dirección General de Economía  
CONSEJERÍA DE ECONOMÍA,  
HACIENDA Y EMPLEO



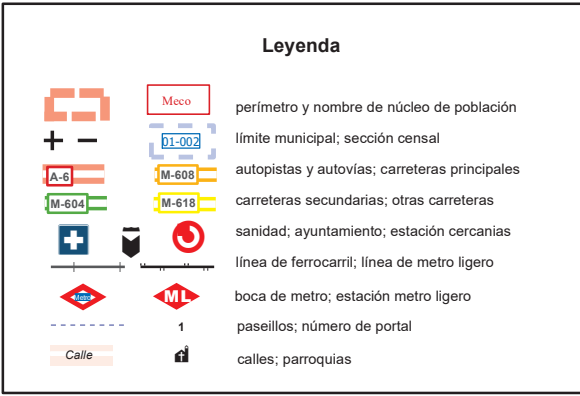
Mapa II - F5



A1	B1	C1	D1	E1	F1	G1	H1
A2	B2	C2	D2	E2	F2	G2	H2
A3	B3	C3	D3	E3	F3	G3	H3
A4	B4	C4	D4	E4	F4	G4	H4
A5	B5	C5	D5	E5	F5	G5	H5
A6	B6	C6	D6	E6	F6	G6	H6

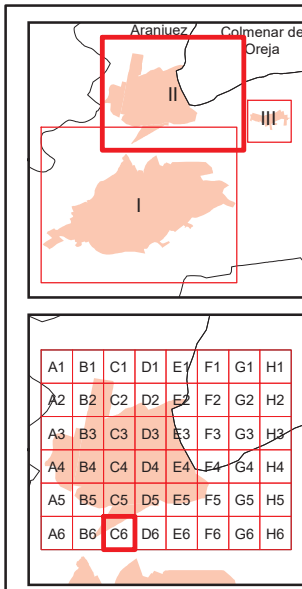

## Aranuez

### Legenda



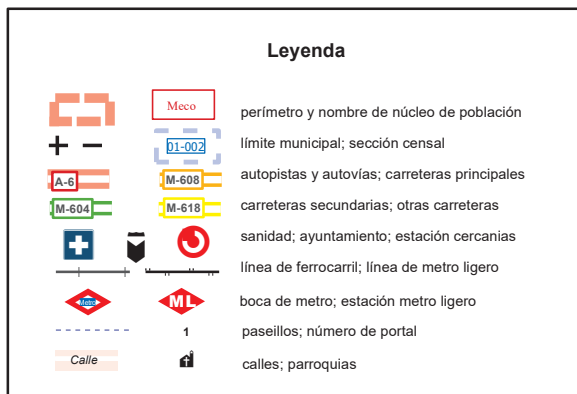
Dirección General de Economía  
CONSEJERÍA DE ECONOMÍA,  
HACIENDA Y EMPLEO





## Aranuez

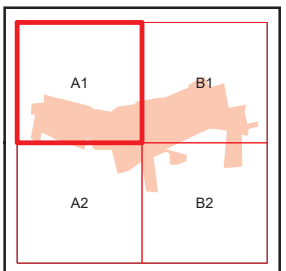
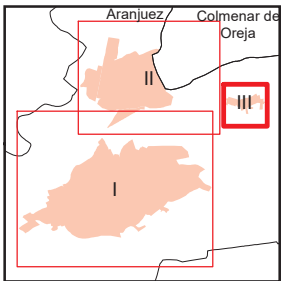
### Legenda



Dirección General de Economía  
CONSEJERÍA DE ECONOMÍA,  
HACIENDA Y EMPLEO



Mapa II - C6



## Aranuez

### Legenda

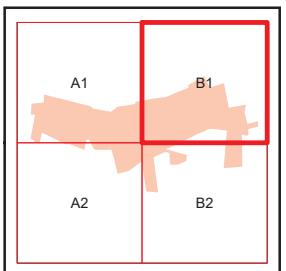
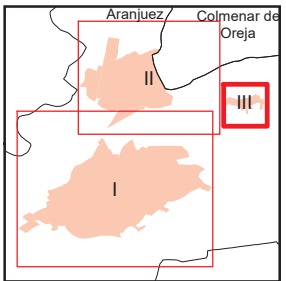
	Meco	perímetro y nombre de núcleo de población
	01-002	límite municipal; sección censal
	A-6	autopistas y autovías; carreteras principales
	M-604	carreteras secundarias; otras carreteras
		sanidad; ayuntamiento; estación cercanías
		línea de ferrocarril; línea de metro ligero
	M-L	boca de metro; estación metro ligero
	1	paseillos; número de portal
	Calle	calles; parroquias



Dirección General de Economía  
CONSEJERÍA DE ECONOMÍA,  
HACIENDA Y EMPLEO



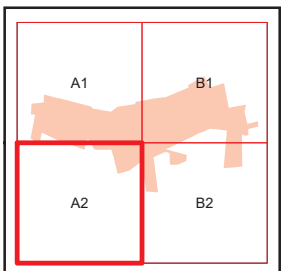
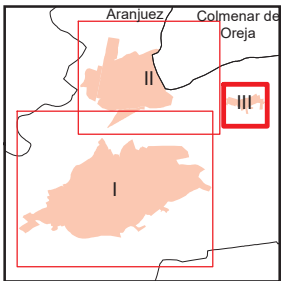
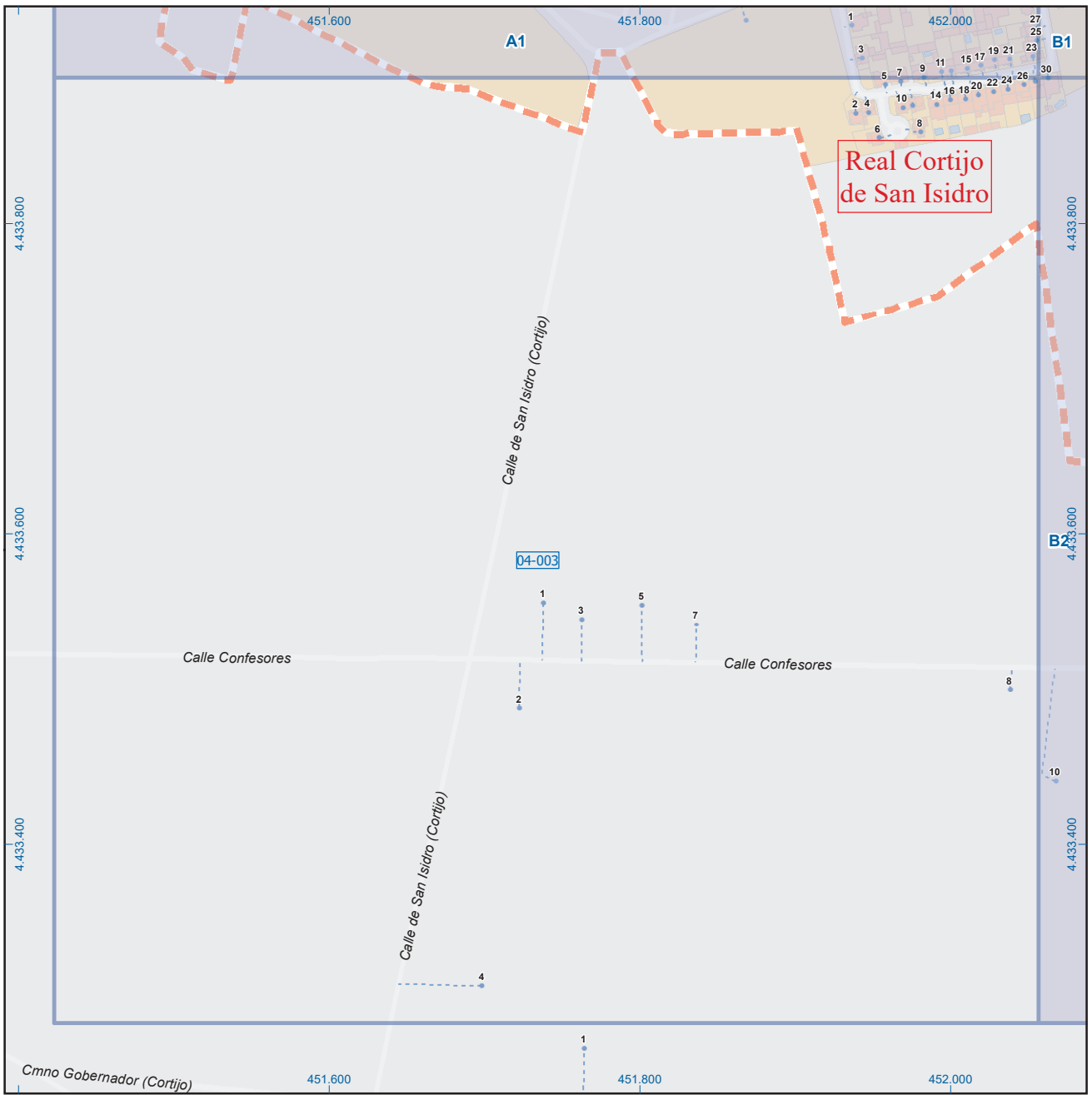
Mapa III - A1



## Aranuez

### Legenda

	Meco	perímetro y nombre de núcleo de población
	04-003	límite municipal; sección censal
	A-6	autopistas y autovías; carreteras principales
	M-604	carreteras secundarias; otras carreteras
		sanidad; ayuntamiento; estación cercanías
		línea de ferrocarril; línea de metro ligero
		boca de metro; estación metro ligero
	1	paseillos; número de portal
	Calle	calles; parroquias



## Aranuez

### Legenda

	Meco	perímetro y nombre de núcleo de población
	01-002	límite municipal; sección censal
	M-608	autopistas y autovías; carreteras principales
	M-618	carreteras secundarias; otras carreteras
		sanidad; ayuntamiento; estación cercanías
		línea de ferrocarril; línea de metro ligero
		boca de metro; estación metro ligero
	1	paseillos; número de portal
	Calle	calles; parroquias

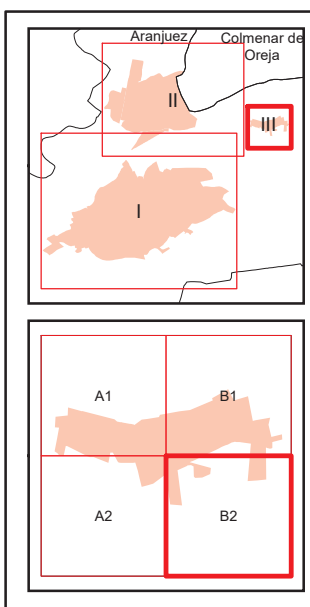
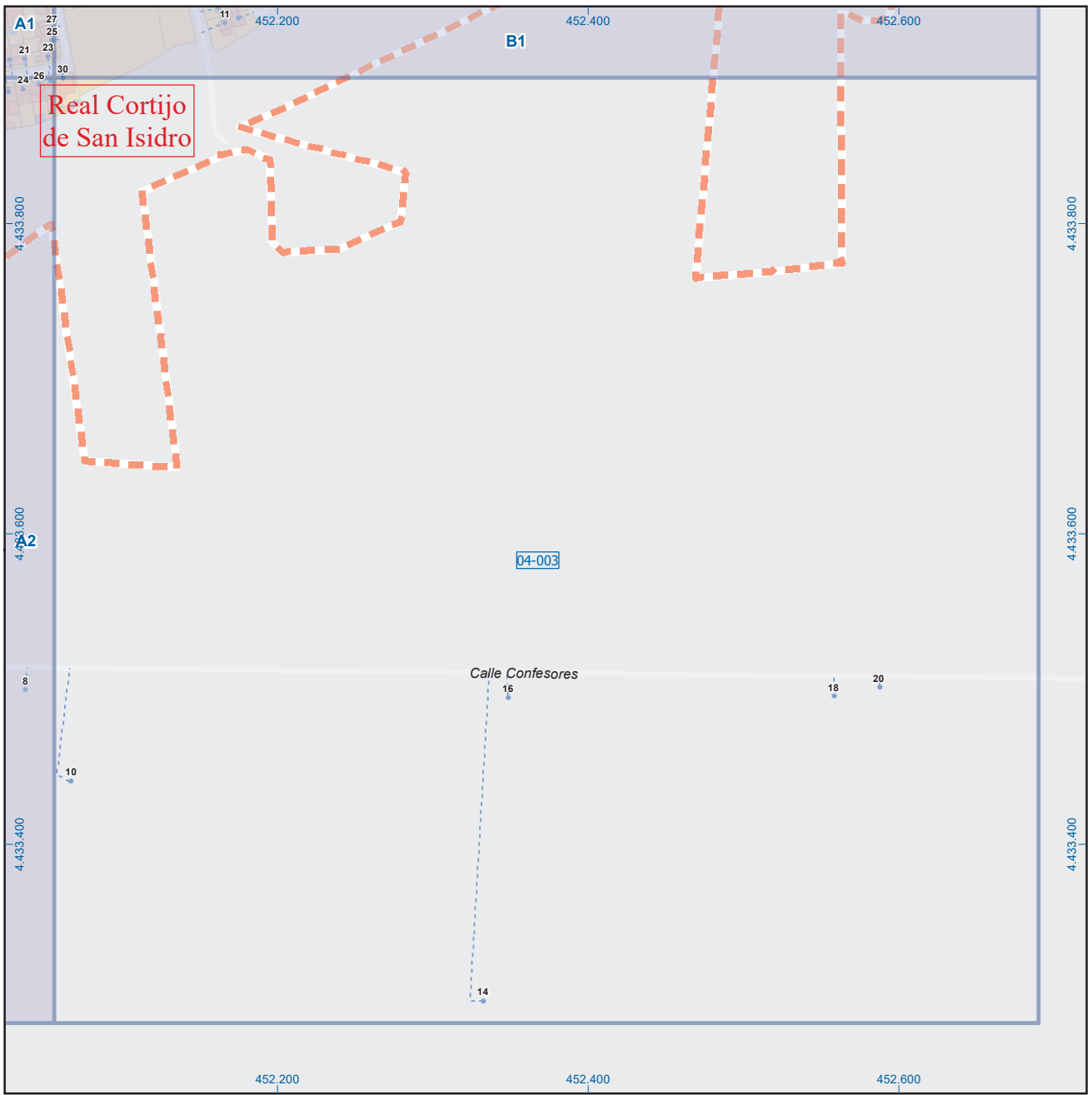


Dirección General de Economía  
CONSEJERÍA DE ECONOMÍA,  
HACIENDA Y EMPLEO



Mapa III - A2





## Aranjuez

