



El Molar

PLANO CALLE

Valdetorres de Jarama

Talamanca de Jarama

Algete

Ribatejada

San Agustín del Guadalix

Fuente el Saz de Jarama

Colmenar Viejo

Valdeolmos-Alalpardo

Algete

San Sebastián de los Reyes

Cobeña

Daganzo de Arriba

Paracuellos de Jarama

Ajalvir

2022



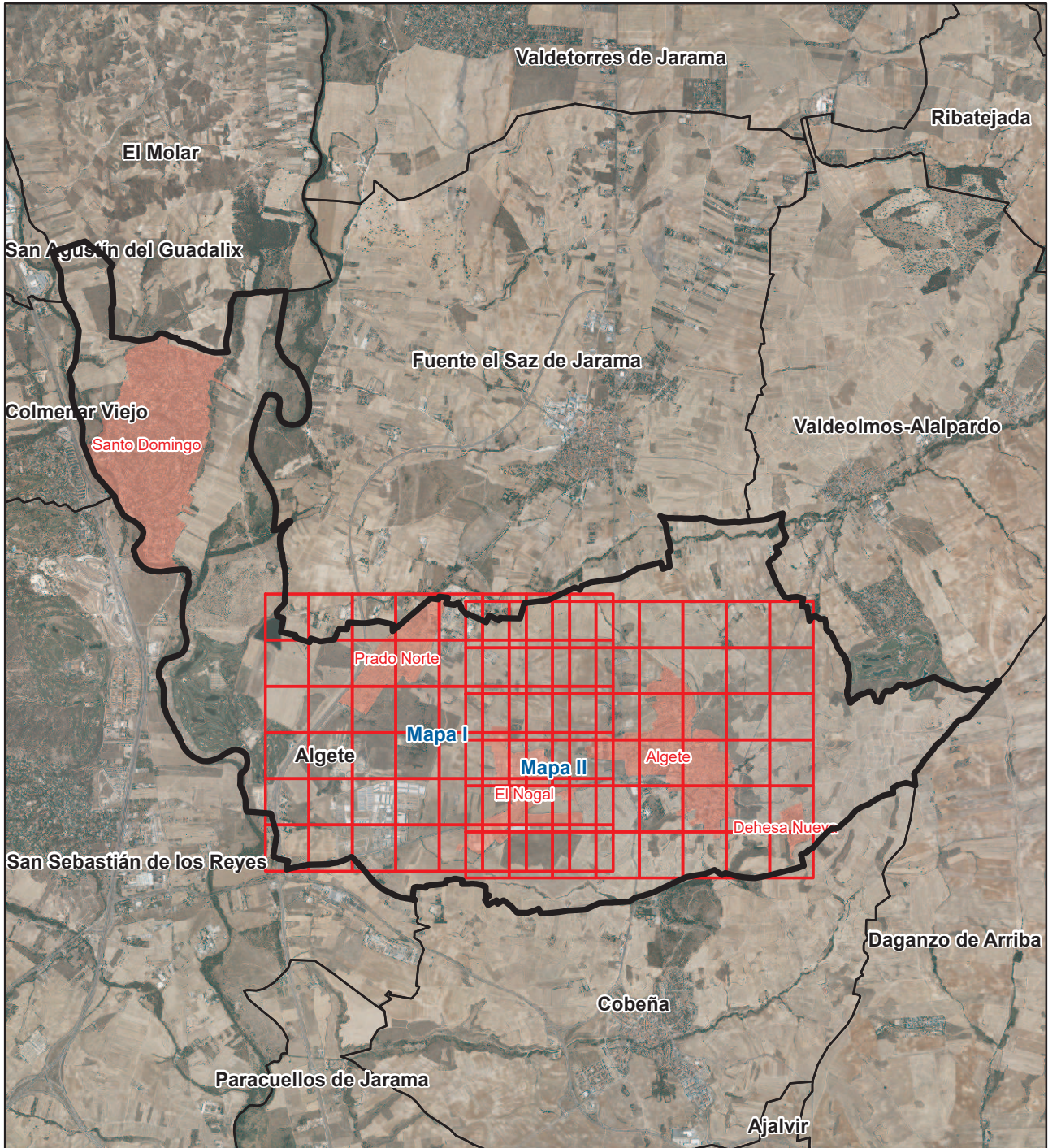
Dirección General de Economía
CONSEJERÍA DE ECONOMÍA,
HACIENDA Y EMPLEO

Alcobendas



ESQUEMA DE DISTRIBUCIÓN DEL CALLEJERO POR PLANOS

Algete



Literal de Vía	Numeración		Mapa	Hojas
	Desde	Hasta		
Calle de la Acacia	1	9	I	C2
Calle de Alcalá			II	F4
Calle de Alcalá			II	F5
Calle de Alcalá	1	9	II	F4
Calle de Alcalá	2	26	II	F4
Calle de Alcalá	13	43	II	F5
Calle de Alcalá	28	80	II	F5
Calle de los Alfares			II	F4
Calle de los Alfares	1	9	II	F4
Calle de los Alfares	2	6	II	F4
Calle de Andalucía	39	55	II	E2
Calle de Andalucía	52	76	II	E2
Calle de Aragón	1	39	II	E3
Calle de Aragón	2	34	II	E3
Calle de Aragón	63	65	II	E2
Calle Argentina	1	23	II	F5
Calle Argentina	2	24	II	F5
Calle del Arzobispo Murua	1	5	II	F4
Calle de Asturias	1	5	II	E3
Calle Azahar	1	13	II	F5
Calle Azahar	2	20	II	F5
Calle de Baleares			II	E3
Calle de Baleares	3	13	II	E3
Calle de Baleares	8	10	II	E3
Calle del Bonsai	2	2	I	D2
Plaza del Botafumeiro			II	E3
Plaza del Botafumeiro	4	4	II	E3
Calle del Brasil			II	F5
Calle del Brasil	1	13	II	F5
Calle del Brasil	2	66	II	F5
Calle del Caldo			II	E4
Calle del Caldo	1	11	II	F4
Calle del Caldo	2	10	II	F4
Calle del Caldo	25	27	II	E4
Calle Camelias			II	F5
Calle Camelias	1	9	II	F5
Calle Camelias	2	6	II	F5
Calle de Camilo José Cela	1	53	II	D4
Calle de Camilo José Cela	2	46	II	D4
Calle de Canarias			II	E2
Calle de Canarias	1	13	II	E2
Calle de Canarias	2	8	II	E2

Literal de Vía	Numeración		Mapa	Hojas
	Desde	Hasta		
Calle Cantarranas	1	5	II	F4
Calle Cantarranas	2	14	II	F4
Calle del Cañamarejo	1	13	I	C6
Calle del Cañamarejo	2	14	I	C6
Finca las Carmelitas	1	1	I	A6
Calle Carrachel			II	E4
Calle Carrachel	1	13	II	E4
Calle Carrachel	2	12	II	E4
Calle de Castilla	1	5	II	E3
Calle de Castilla	2	6	II	E3
Calle de Castilla	21	49	II	E2
Calle de Castilla	26	54	II	E2
Calle del Castillo	1	1	II	F4
Calle del Castillo	2	26	II	F4
Calle del Castillo	5	23	II	F4
Calle del Cedro	1	17	I	D2
Calle del Cedro	4	20	I	D2
Cmno del Cementerio			II	F6
Cmno del Cementerio	1	1	II	F6
Calle Cerro de Aragón	29	37	II	G4
Calle Cerro de Aragón	56	64	II	G4
Avda del Cigarral	1	9	II	F5
Avda del Cigarral	4	4	II	F5
Avda del Cigarral	9	45	II	F5
Trva del Cigarral	1	29	II	F5
Trva del Cigarral	2	16	II	F5
Calle de Colombia	1	23	II	F5
Calle de Colombia	2	12	II	F5
Calle de Concepción	1	11	II	F4
Calle de Concepción	2	2	II	F4
Calle de Concepción	2	16	II	F4
Plaza de la Constitución			II	F4
Plaza de la Constitución	1	1	II	F4
Plaza de la Constitución	2	9	II	F4
Plaza de la Constitución	7	7	II	F4
Cmno de Covicha			II	G5
Cmno de Covicha	2	2	II	F4
Cmno de Covicha	47	103	II	G5
Cmno de Covicha	62	114	II	G5
Calle de Cuatro Picos			I	F5
Calle de Cuatro Picos	1	11	II	B5
Calle de Cuatro Picos	2	10	II	B5
Calle de Cuatro Picos	5	11	I	F5
Calle de Cuatro Picos	14	20	I	F5
Calle de Cuatro Picos	15	17	I	F5

Literal de Vía	Numeración		Mapa	Hojas
	Desde	Hasta		
Calle de la Cuesta Redonda	1	17	II	B4
Calle de la Cuesta Redonda	2	4	II	B4
Calle de la Cuesta Redonda	11	17	I	G4
Calle Chile			II	F5
Calle Chile	1	21	II	F5
Calle Chile	2	26	II	F5
Lugar de la Dehesa Nueva			II	H6
Lugar de la Dehesa Nueva			II	H5
Lugar de la Dehesa Nueva	1	11	II	H5
Lugar de la Dehesa Nueva	12	18	II	H5
Lugar de la Dehesa Nueva	19	19	II	H5
Lugar de la Dehesa Nueva	24	25	II	H5
Calle del Drago	1	13	I	C2
Calle del Drago	2	14	I	C2
Avda Duque	1	1	I	D2
Avda Duque	2	12	I	D2
Avda Duque	49	65	I	D1
Avda Duque	58	60	I	D1
Calle de la Encina	15	25	I	C3
Calle de la Encina	16	24	I	C3
Calle Enrique Casas	1	15	I	D1
Calle Enrique Casas	4	4	I	D1
Calle del Espejo	1	9	II	F4
Calle del Espejo	2	6	II	F4
Trva del Espejo	1	17	II	F4
Trva del Espejo	2	22	II	F4
Trva del Espejo	23	23	II	F4
Avda de Europa			II	D4
Avda de Europa	3	7	II	D4
Calle de Extremadura	1	21	II	F4
Calle de Extremadura	2	12	II	F4
Calle de Fajero			I	C6
Calle de Fajero	3	13	I	C6
Calle Federico García Lorca	1	9	II	F4
Calle Federico García Lorca	2	6	II	F4
Calle Félix María Samaniego	27	45	II	E3
Calle Félix María Samaniego	30	50	II	E3
Calle Félix Rguez. de la Fuente	1	25	II	F5
Calle Félix Rguez. de la Fuente	2	2	II	F5
Calle Félix Rguez. de la Fuente	6	6	II	F5
Calle Félix Rguez. de la Fuente	30	44	II	F5
Calle de las Fraguas	1	9	II	F4
Calle de las Fraguas	2	4	II	F4
Calle de las Fraguas	10	18	II	F4
Calle Francisco de Quevedo	1	1	II	E4

Literal de Vía	Numeración		Mapa	Hojas
	Desde	Hasta		
Calle de Fray Luis de León	1	15	II	D4
Calle de Fray Luis de León	2	30	II	D4
Calle del Fresno	15	25	I	C3
Calle del Fresno	16	26	I	C3
Cmno de la Fuentecilla			II	E5
Cmno de la Fuentecilla			II	E4
Cmno de la Fuentecilla	2	2	II	E4
Cmno de la Fuentecilla	9	9	II	E5
Calle de Galicia	1	25	II	E3
Calle de Galicia	2	28	II	E3
Calle de la Garza			II	B5
Calle de la Garza			II	A5
Calle de la Garza			I	F5
Calle de la Garza	7	7	I	F5
Calle de la Garza	7	7	II	B5
Calle de la Garza	19	23	II	A5
Plaza de la Giralda	1	5	II	E2
Calle Gregorio Ordóñez	1	57	I	D2
Calle Gregorio Ordóñez	2	28	I	D2
Calle Gualeguay			I	D2
Calle Gualeguay	1	29	I	D2
Calle Gualeguay	2	48	I	D2
Calle de las Huertas	1	19	II	F4
Calle de Jorge Manrique	1	5	II	E4
Calle de Jorge Manrique	2	28	II	E4
Calle de Juan Ramón Jiménez	1	27	II	E4
Calle de Juan Ramón Jiménez	2	26	II	E4
Calle Libertad	1	3	I	D2
Calle Libertad	2	82	I	D2
Calle Libertad	140	146	I	D1
Calle Limón Verde			II	F4
Calle Limón Verde	1	49	II	F4
Calle Limón Verde	2	48	II	F4
Calle Limón Verde	51	51	II	F3
Cmno Lobera-Finca los Molinos			I	F3
Cmno Lobera-Finca los Molinos			I	F4
Cmno Lobera-Finca los Molinos			II	A3
Cmno Lobera-Finca los Molinos	1	1	I	F4
Cmno Lobera-Finca los Molinos	4	5	I	F3
Calle de Lope de Vega			II	E3
Calle de Lope de Vega	1	9	II	E3
Calle Los Molinos	2	2	I	C6
Calle Los Molinos	20	22	I	B6
Calle Lucrecia Pérez	1	3	I	D1
Calle Lucrecia Pérez	2	4	I	D1

Literal de Vía	Numeración		Mapa	Hojas
	Desde	Hasta		
Cmno de los Malatones			II	A2
Cmno de los Malatones			I	F2
Cmno de los Malatones	1	1	II	A2
Cmno de los Malatones	1	1	I	F2
Cmno de los Malatones	2	2	I	F2
Cmno de los Malatones	2	8	II	A2
Cmno de los Malatones	6	8	I	E2
Cmno de los Malatones	13	15	I	E1
Cmno de los Malatones	30	30	I	E1
Cmno de los Malatones	53	75	I	D1
Cmno de los Malatones	58	66	I	D1
Calle Mayor			II	E4
Calle Mayor	1	11	II	F4
Calle Mayor	2	14	II	F4
Calle Mayor	29	39	II	E4
Calle Mayor	30	50	II	E4
Calle de Menéndez Pelayo	1	37	II	F3
Calle de Menéndez Pelayo	2	16	II	F3
Calle Mercado	1	5	II	E4
Calle Mercado	2	14	II	E4
Calle de Miguel Delibes	1	21	II	E3
Calle Miguel Hernández	1	5	II	F3
Calle de Mira el Río	1	17	II	E4
Calle de Mira el Río	2	22	II	E4
Calle de Mira el Río	36	36	II	F4
Cllon de Miralrío	2	12	II	F4
Calle Monte Albillo			II	E4
Calle Monte Albillo	1	19	II	E4
Calle Monte Albillo	2	22	II	E4
Calle Monte Albillo	19	31	II	E4
Calle del Monte Tesoro	1	3	II	F5
Calle del Monte Tesoro	2	2	II	F5
Calle de Mozanaque	1	25	I	F4
Calle de Mozanaque	4	8	I	F4
Calle de Navarra	1	3	II	E2
Calle de Navarra	2	4	II	E2
Avda de Nicasio Martín			I	B6
Avda de Nicasio Martín	2	10	I	B6
Avda de Nicasio Martín	16	16	I	B6
Calle del Nogal			I	F4
Calle del Nogal			II	B4
Calle del Nogal			I	G4
Calle del Nogal	2	8	II	B5
Calle del Nogal	2	10	I	G5
Calle del Nogal	3	11	II	B4

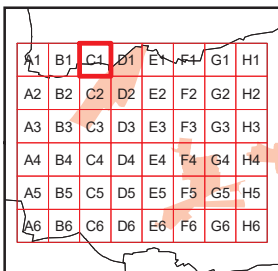
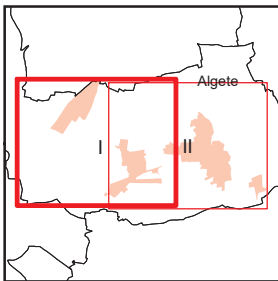
Literal de Vía	Numeración		Mapa	Hojas
	Desde	Hasta		
Calle del Nogal	12	24	II	B4
Calle del Nogal	14	18	I	G4
Calle del Nogal	24	24	I	F4
Calle de Ofelia Nieto	1	1	II	F4
Calle de los Olivos	1	1	II	E4
Calle de los Olivos	2	20	II	E4
Calle de los Olivos	15	21	II	E4
Plaza de Ordoño II	1	4	II	E3
Calle Pablo Neruda			II	F4
Calle Pablo Neruda	1	59	II	F4
Calle Pablo Neruda	2	64	II	F4
Trva Pablo Neruda	1	5	II	F4
Trva Pablo Neruda	2	14	II	F4
Calle País Vasco	1	11	II	E2
Calle País Vasco	2	16	II	E2
Calle de la Paloma	1	11	II	F4
Calle de la Paloma	2	50	II	F4
Calle de la Paloma	15	47	II	F4
Calle de los Palomares			II	E4
Calle de los Palomares	1	7	II	F4
Calle de los Palomares	2	18	II	F4
Calle de los Palomares	11	21	II	E4
Calle de los Palomares	22	38	II	E4
Calle de los Pazos			II	F4
Calle de los Pazos			II	F3
Calle de los Pazos	2	2	II	F4
Calle de los Pazos	9	13	II	F3
Calle de los Pazos	17	17	II	F4
Calle de los Pazos	21	21	II	F4
Calle de los Pazos	28	48	II	F4
Calle de los Pazos	37	37	II	F4
Calle de la Pelaya			I	C6
Calle de la Pelaya			I	C5
Calle de la Pelaya	2	8	I	C6
Calle de la Pelaya	5	5	I	C6
Calle de la Pelaya	14	14	I	C5
Calle de la Pelaya	17	33	I	C5
Calle de la Pelaya	30	30	I	C5
Calle de la Pelaya	37	41	I	C5
Calle de la Peña	1	17	II	F4
Calle de la Peña	2	22	II	F4
Calle del Perú			II	G5
Calle del Perú	1	23	II	F5
Calle del Perú	2	10	II	F5
Calle del Perú	25	49	II	G5

Literal de Vía	Numeración		Mapa	Hojas
	Desde	Hasta		
Calle de Pío Baroja			II	F4
Calle de Pío Baroja			II	E4
Calle de Pío Baroja	1	1	II	F4
Calle de Pío Baroja	24	40	II	E4
Calle de las Plantas	2	54	II	F5
Calle de las Plantas	3	3	II	F5
Trva de las Plantas	1	17	II	F5
Calle del Portal	1	1	I	C6
Calle del Portal	2	12	I	C6
Calle Puerta del Sol	1	7	II	F4
Calle Puerta del Sol	2	4	II	F4
Calle Puerta del Sol	8	16	II	F4
Finca de las Quemadas	1	1	II	D3
Finca de las Quemadas	2	2	II	D3
Calle Rafael Alberti	1	5	II	F3
Calle Rafael Alberti	2	6	II	F3
Calle Rafael Pillado Mourelle	12	18	I	C5
Calle Rafael Pillado Mourelle	21	27	I	C5
Calle Rafael Pillado Mourelle	27	29	I	C5
Calle de Ramón M ^a de Valle-Inclán	1	43	II	E3
Calle de Ramón M ^a de Valle-Inclán	2	60	II	E3
Calle del Retamar			II	F4
Calle del Retamar	1	1	II	F4
Calle del Retamar	2	10	II	F4
Calle del Río Duero	1	1	II	B4
Calle del Río Duero	1	1	I	G4
Calle del Río Ebro	1	3	I	F5
Calle del Río Ebro	1	3	II	A4
Calle del Río Ebro	2	6	I	F5
Calle del Río Ebro	2	6	II	A4
Calle del Río Guadalquivir	1	21	II	A4
Calle del Río Guadalquivir	2	10	II	A4
Calle del Río Guadalquivir	21	21	I	F5
Calle del Río Guadiana			II	A4
Calle del Río Guadiana	1	7	II	A4
Calle del Río Guadiana	2	22	II	A4
Calle del Río Júcar	1	9	I	F4
Calle del Río Júcar	2	26	I	F4
Calle del Río Júcar	12	26	II	A4
Calle del Río Júcar	17	21	I	F4
Calle del Río Júcar	17	21	II	A4
Calle Río Manzanares			I	F5
Calle Río Manzanares			II	B5
Calle Río Manzanares	1	1	II	B5
Calle Río Manzanares	1	1	I	F5

Literal de Vía	Numeración		Mapa	Hojas
	Desde	Hasta		
Calle Río Manzanares	5	11	II	B4
Calle del Río Miño	1	9	II	B4
Calle del Río Miño	1	9	I	G4
Calle del Río Nalón	1	11	II	B5
Calle del Río Nalón	2	18	II	B5
Calle del Río Segura	1	5	II	B4
Calle del Río Segura	1	5	I	G4
Calle del Río Segura	2	2	II	B4
Calle del Río Segura	2	2	I	G4
Calle del Río Sil	1	17	II	B4
Calle del Río Sil	2	4	II	B4
Calle del Río Tajo			II	B4
Calle del Río Tajo			I	G4
Calle del Río Tajo	1	1	I	G4
Calle del Río Tajo	1	15	II	B4
Calle del Río Tajo	2	6	II	B4
Calle del Río Ter	1	9	II	B5
Calle del Río Ter	2	12	II	B5
Calle del Río Tiétar			II	B4
Calle del Río Tiétar			I	G4
Calle del Río Tiétar	1	11	II	B4
Calle del Río Tiétar	1	11	I	G4
Calle del Río Tiétar	2	32	II	B4
Calle del Río Tiétar	2	32	I	G4
Calle del Río Tormes			II	B5
Calle del Río Tormes			I	G5
Calle del Río Tormes	1	1	I	G5
Calle del Río Tormes	1	1	II	B5
Calle del Río Turia			II	B4
Calle del Río Turia			I	G4
Calle del Río Turia	1	1	I	G4
Calle del Río Turia	1	1	II	B4
Calle Ronda de la Constitución			II	F4
Calle Ronda de la Constitución	1	5	II	F4
Calle Ronda de la Constitución	2	28	II	F4
Calle Ronda de la Constitución	25	141	II	F4
Calle Ronda de la Constitución	34	112	II	F4
Calle Ronda de la Constitución	132	136	II	E4
Calle Ronda de la Constitución	165	175	II	E4
Calle de Ruedajarros	1	27	II	F4
Calle de Ruedajarros	2	50	II	F4
Calle San Roque	1	27	II	F4
Calle San Roque	2	34	II	F4
Calle San Roque	37	37	II	G4
Trva de San Roque	1	7	II	F4

Literal de Vía	Numeración		Mapa	Hojas
	Desde	Hasta		
Trva de San Roque	2	8	II	F4
Calle de Santa Ana	1	11	II	F5
Calle de Santa Ana	2	10	II	F5
Calle de Santa María de la Cabeza	1	33	II	F4
Calle de Santa María de la Cabeza	2	6	II	F4
Calle de Santa María de la Cabeza	10	34	II	F4
Calle de la Tejera	6	18	I	C6
Calle del Tesoro	1	23	II	F5
Calle del Tesoro	2	16	II	F5
Calle Tierno Galván	1	21	II	F3
Calle Tierno Galván	2	4	II	F3
Calle Tierno Galván	8	8	II	F3
Calle Tierno Galván	12	12	II	F3
Cllon de los Toros	1	5	II	F4
Cllon de los Toros	2	4	II	F4
Cmno de la Torrecilla	6	16	I	C6
Cmno de la Torrecilla	9	17	I	C6
Cllon del Trinquete	1	7	II	F4
Cllon del Trinquete	2	10	II	F4
Plaza del Trinquete			II	F4
Plaza del Trinquete	1	2	II	F4
Plaza del Trinquete	3	4	II	F4
Plaza del Trinquete	5	6	II	F4
Calle de Valdeamor	2	74	II	E4
Calle de Valdeamor	5	5	II	E4
Calle de Valdeamor	25	25	II	E4
Calle de Valdeamor	59	85	II	E3
Calle de Valencia	1	1	II	E2
Calle de Valencia	2	8	II	E2
Calle de Valserrano			II	F5
Calle de Valserrano	1	9	II	F5
Calle Venezuela	1	39	II	F5
Calle Venezuela	2	46	II	F5
Calle Vicente Aleixandre	1	3	II	F4
Calle Vicente Aleixandre	2	8	II	F4
Avda Víctimas del Terrorismo	28	28	I	D1
Calle Victoria Kent	1	1	II	F4
Calle Victoria Kent	2	2	II	F4
Calle de la Villa Esther	2	18	II	B5
Calle de la Villa Esther	16	18	I	F5
Trva de la Villa Esther	1	11	I	F5
Trva de la Villa Esther	1	11	II	B5
Trva de la Villa Esther	2	6	II	B5
Trva de la Villa Esther	2	6	I	F5
Calle Virtudes			II	F5

Literal de Vía	Numeración		Mapa	Hojas
	Desde	Hasta		
Calle Virtudes	1	15	II	F5
Calle Virtudes	2	28	II	F5
Calle Virtudes	15	29	II	F5



Algete

Leyenda

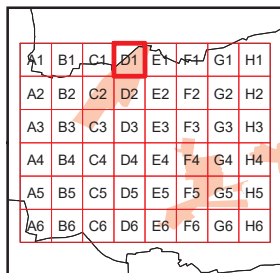
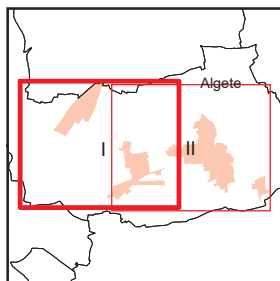
- Meco perímetro y nombre de núcleo de población
- 01-002 límite municipal; sección censal
- A-6 M-608 autopistas y autovías; carreteras principales
- M-604 M-618 carreteras secundarias; otras carreteras
- Sanidad; ayuntamiento; estación cercanías
- Línea de ferrocarril; línea de metro ligero
- Boca de metro; estación metro ligero
- Paseillos; número de portal
- Calle; parroquias



Dirección General de Economía
CONSEJERÍA DE ECONOMÍA,
HACIENDA Y EMPLEO



Mapa I - C1



Algete

Leyenda

	Meco	perímetro y nombre de núcleo de población
	D1-001	límite municipal; sección censal
	A-6	autopistas y autovías; carreteras principales
	M-604	carreteras secundarias; otras carreteras
		sanidad; ayuntamiento; estación cercanías
		línea de ferrocarril; línea de metro ligero
		boca de metro; estación metro ligero
	1	paseillos; número de portal
		calles; parroquias

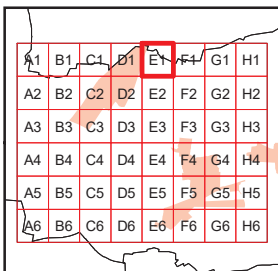
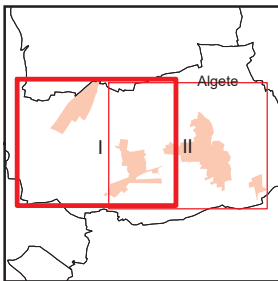
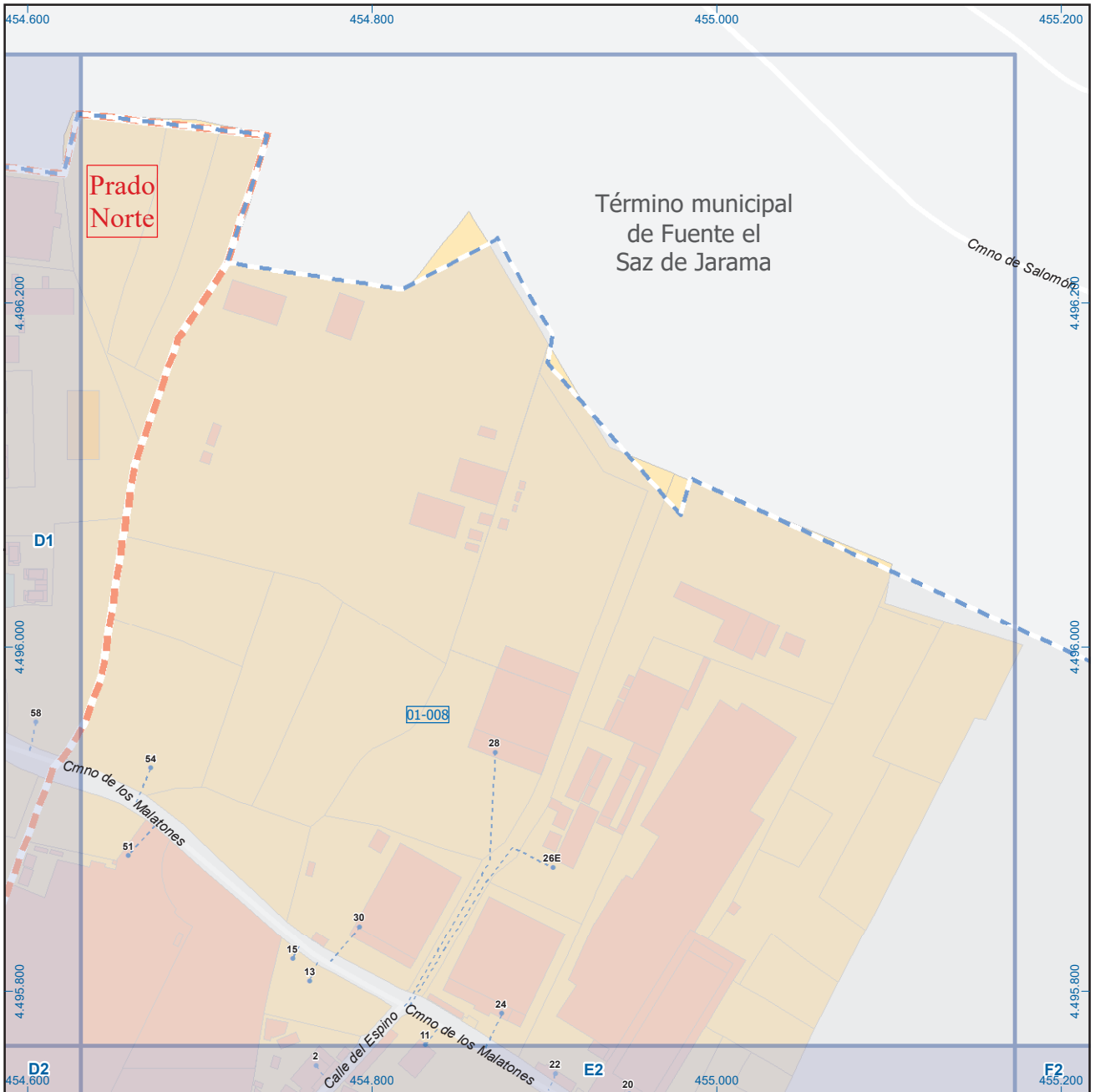


Dirección General de Economía
CONSEJERÍA DE ECONOMÍA,
HACIENDA Y EMPLEO



ESCALA GRÁFICA

Mapa I - D1

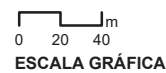


Algete

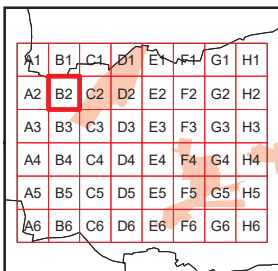
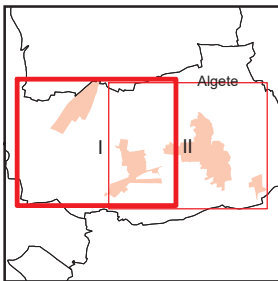
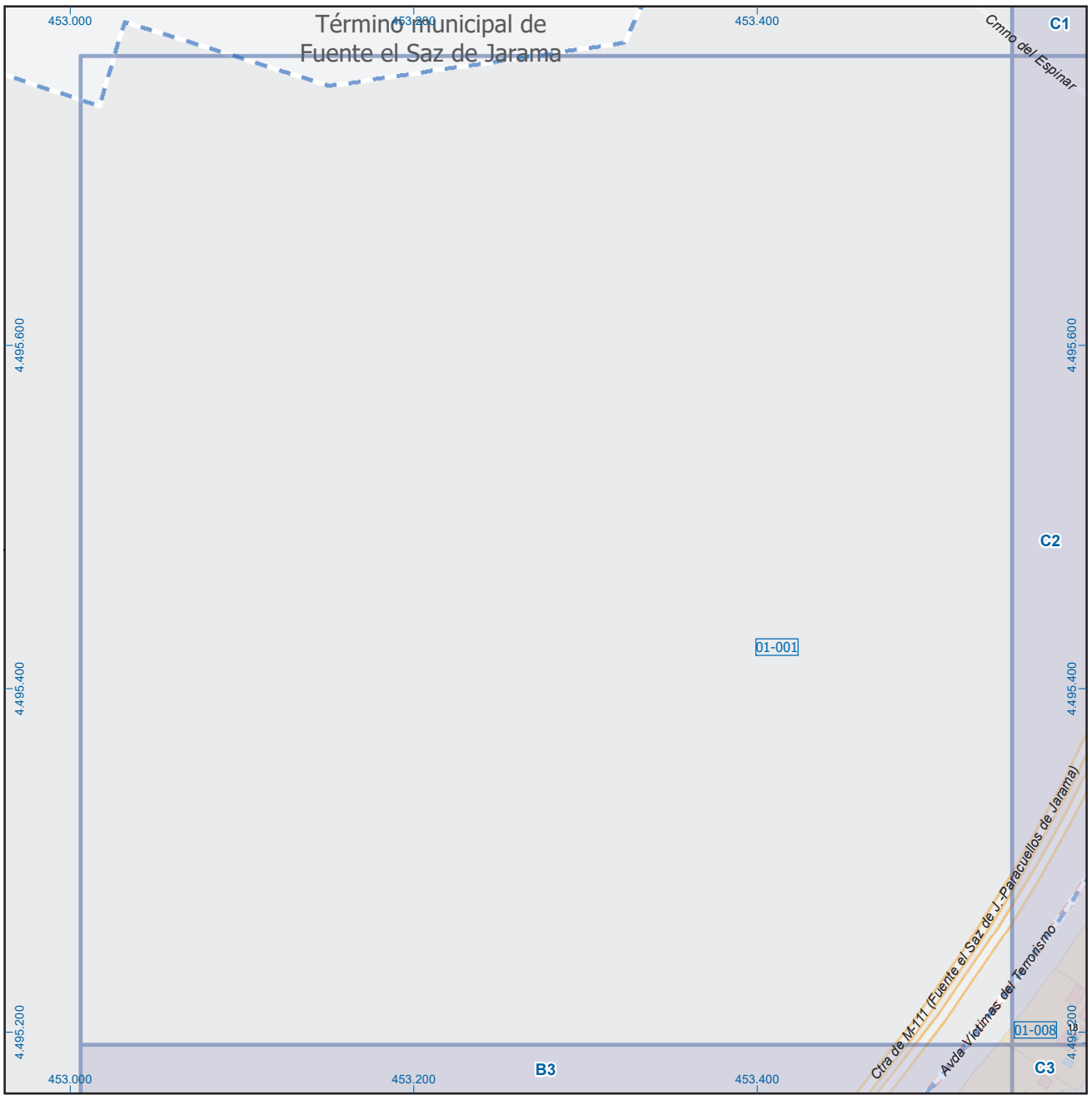
Leyenda



Dirección General de Economía
CONSEJERÍA DE ECONOMÍA,
HACIENDA Y EMPLEO



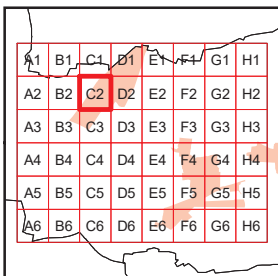
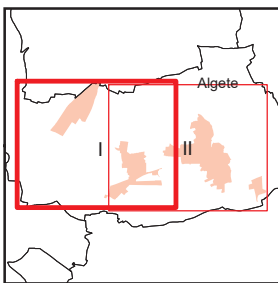
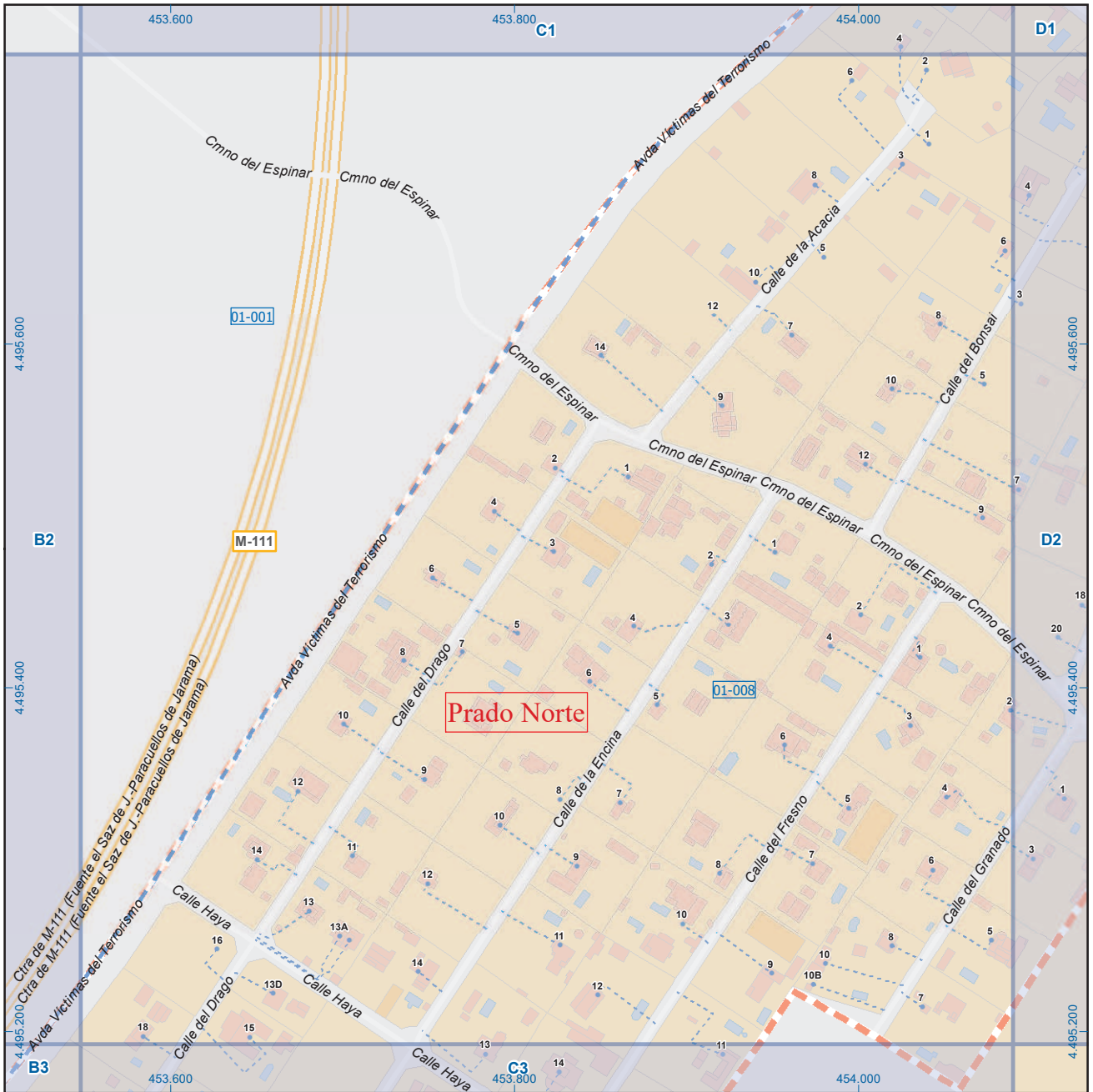
Mapa I - E1



Algete

Leyenda

- Meco: perímetro y nombre de núcleo de población
- 01-002: límite municipal; sección censal
- A-6, M-608: autopistas y autovías; carreteras principales
- M-604, M-618: carreteras secundarias; otras carreteras
- Sanidad; ayuntamiento; estación cercanías
- Línea de ferrocarril; línea de metro ligero
- Boca de metro; estación metro ligero
- Paseillos; número de portal
- Calle
- Calles; parroquias

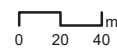


Algete

Leyenda

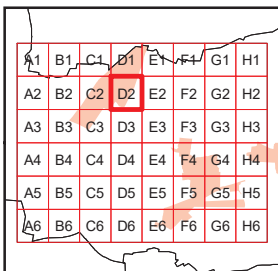
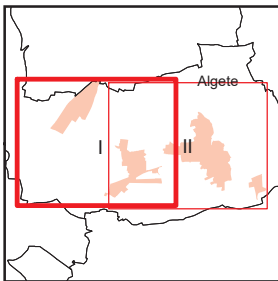
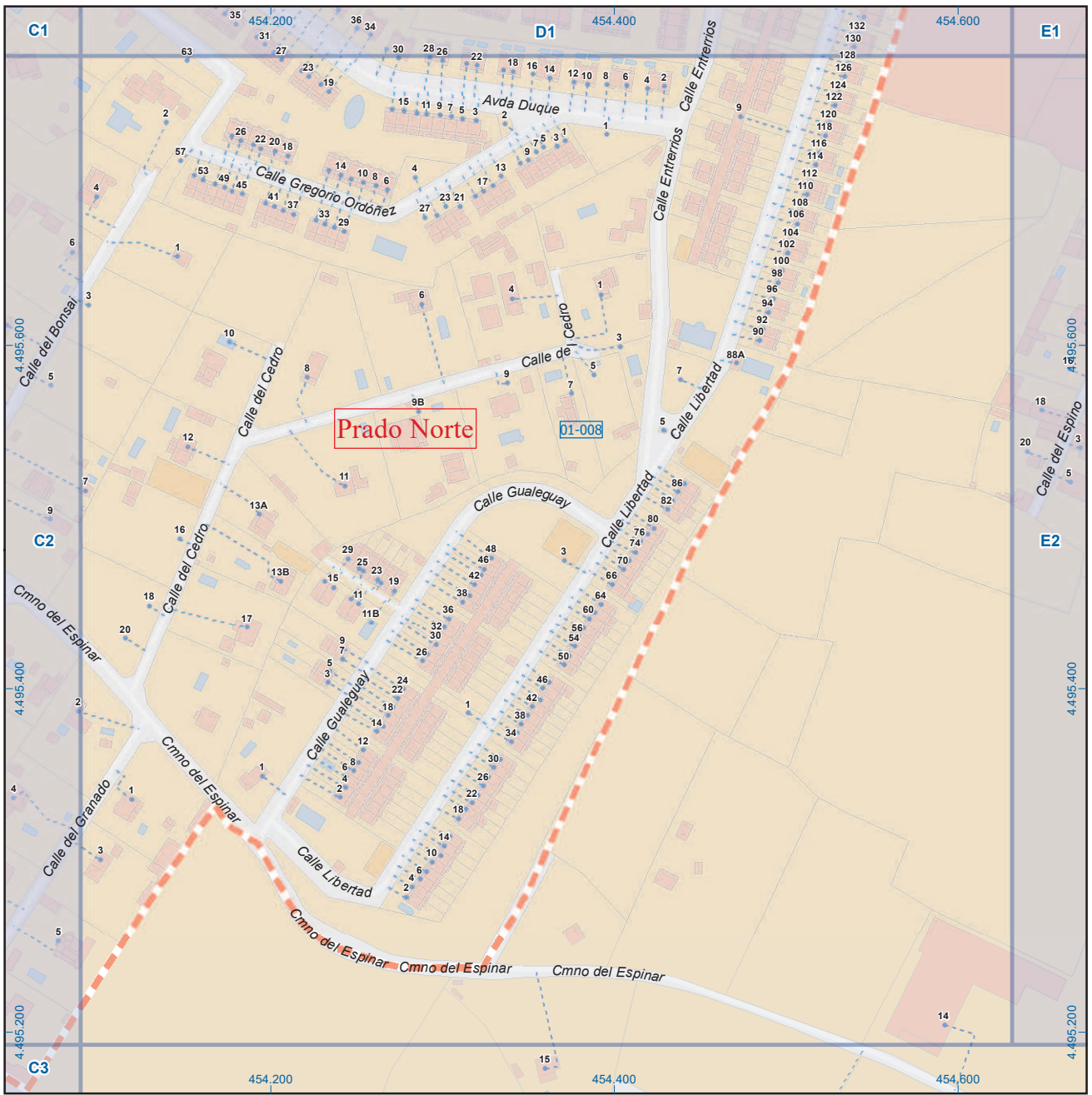


Dirección General de Economía
CONSEJERÍA DE ECONOMÍA,
HACIENDA Y EMPLEO



ESCALA GRÁFICA

Mapa I - C2



Algete

Legenda

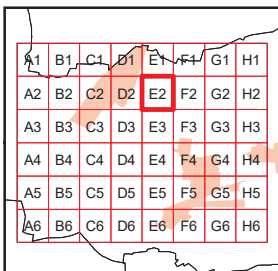
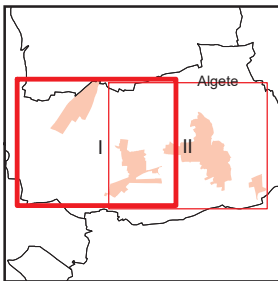
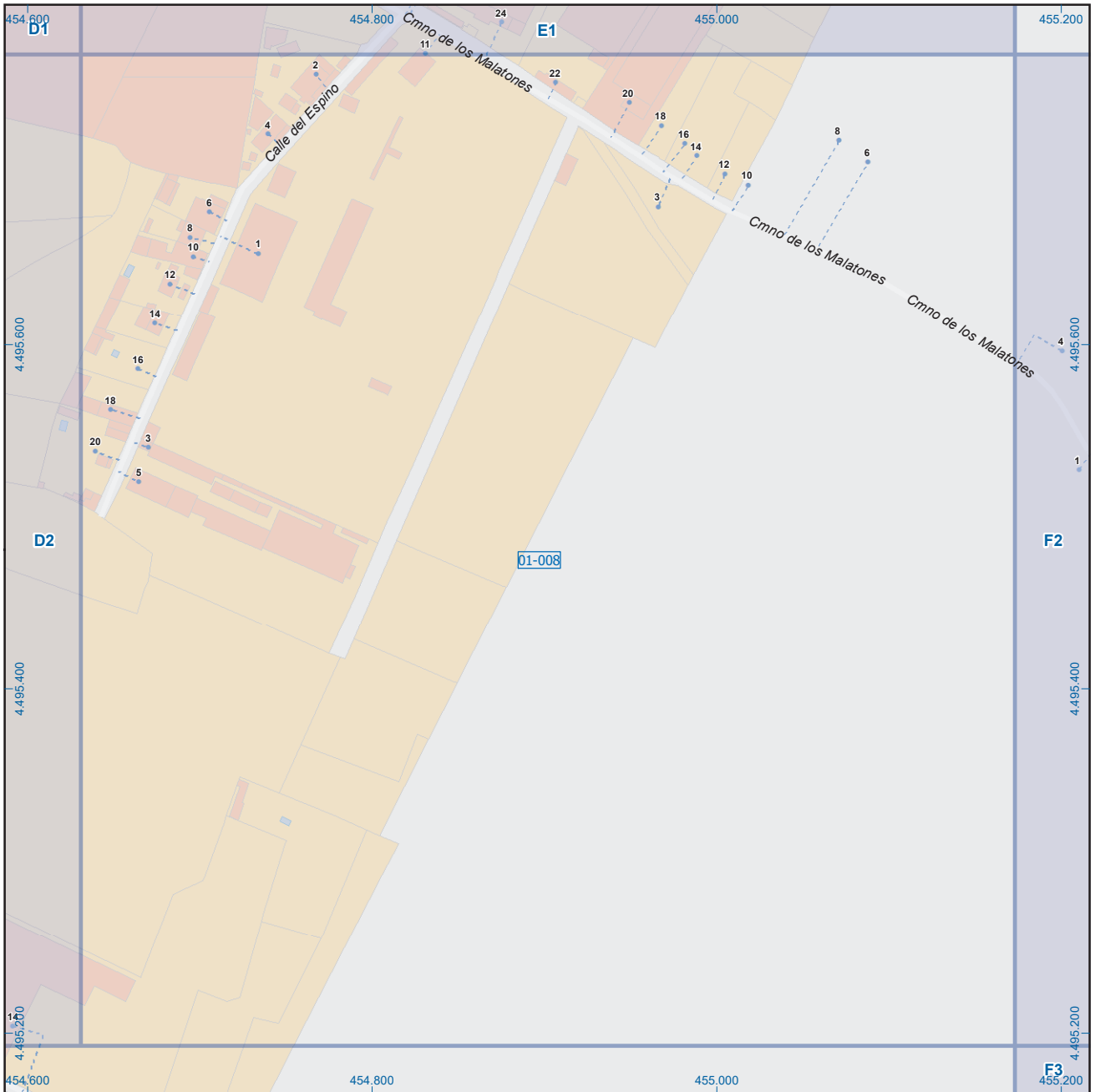
- Meco: perímetro y nombre de núcleo de población
- D1-008: límite municipal; sección censal
- A-6: autopistas y autovías; carreteras principales
- M-604, M-608, M-618: carreteras secundarias; otras carreteras
- Sanidad; ayuntamiento; estación cercanías
- Línea de ferrocarril; línea de metro ligero
- Boca de metro; estación metro ligero
- Paseillos; número de portal
- Calle
- Calles; parroquias



Dirección General de Economía
CONSEJERÍA DE ECONOMÍA,
HACIENDA Y EMPLEO



Mapa I - D2



Algete

Leyenda

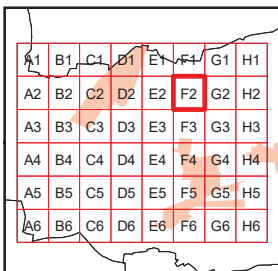
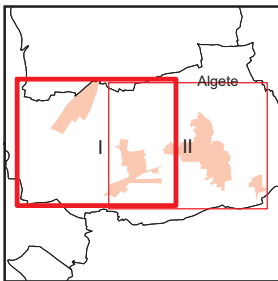

- Meco: perímetro y nombre de núcleo de población
- D1-002: límite municipal; sección censal
- A-6: autopistas y autovías; carreteras principales
- M-604: carreteras secundarias; otras carreteras
- M-608: carreteras secundarias; otras carreteras
- Sanidad; ayuntamiento; estación cercanías
- Línea de ferrocarril; línea de metro ligero
- Boca de metro; estación metro ligero
- Paseillos; número de portal
- Calle: calles; parroquias



Dirección General de Economía
CONSEJERÍA DE ECONOMÍA,
HACIENDA Y EMPLEO



Mapa I - E2



Algete

Leyenda

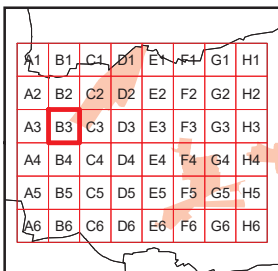
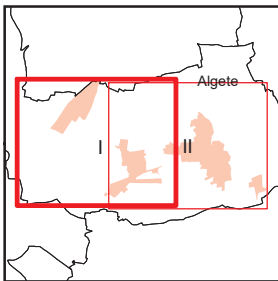
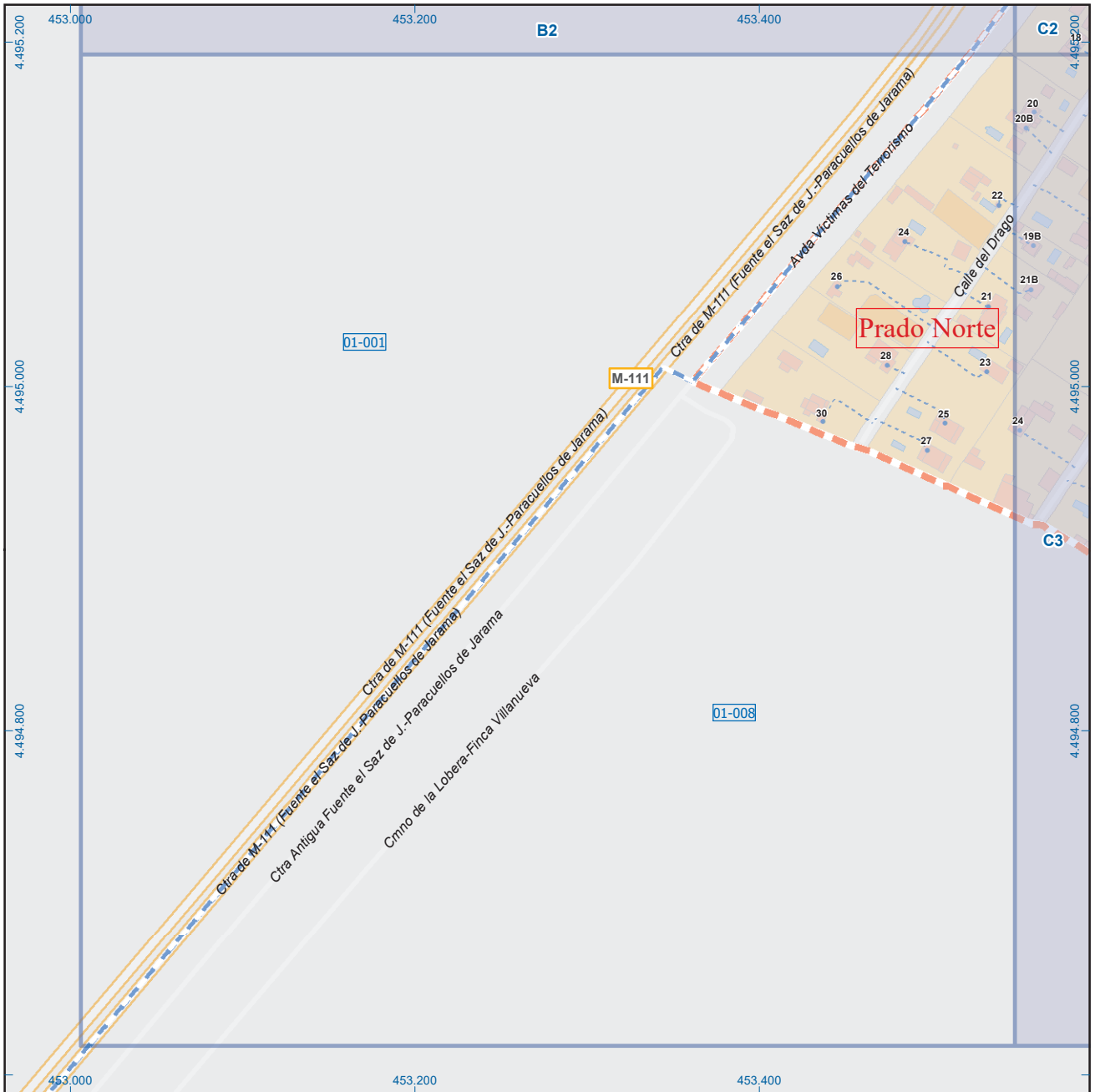


Dirección General de Economía
CONSEJERÍA DE ECONOMÍA,
HACIENDA Y EMPLEO



ESCALA GRÁFICA

Mapa I - F2



Algete

Legenda

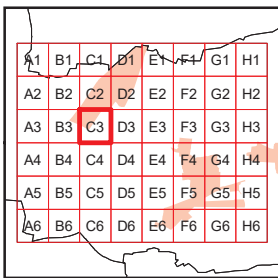
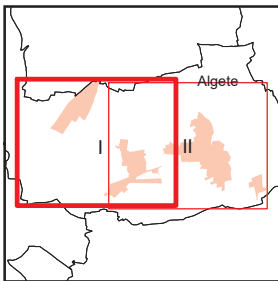
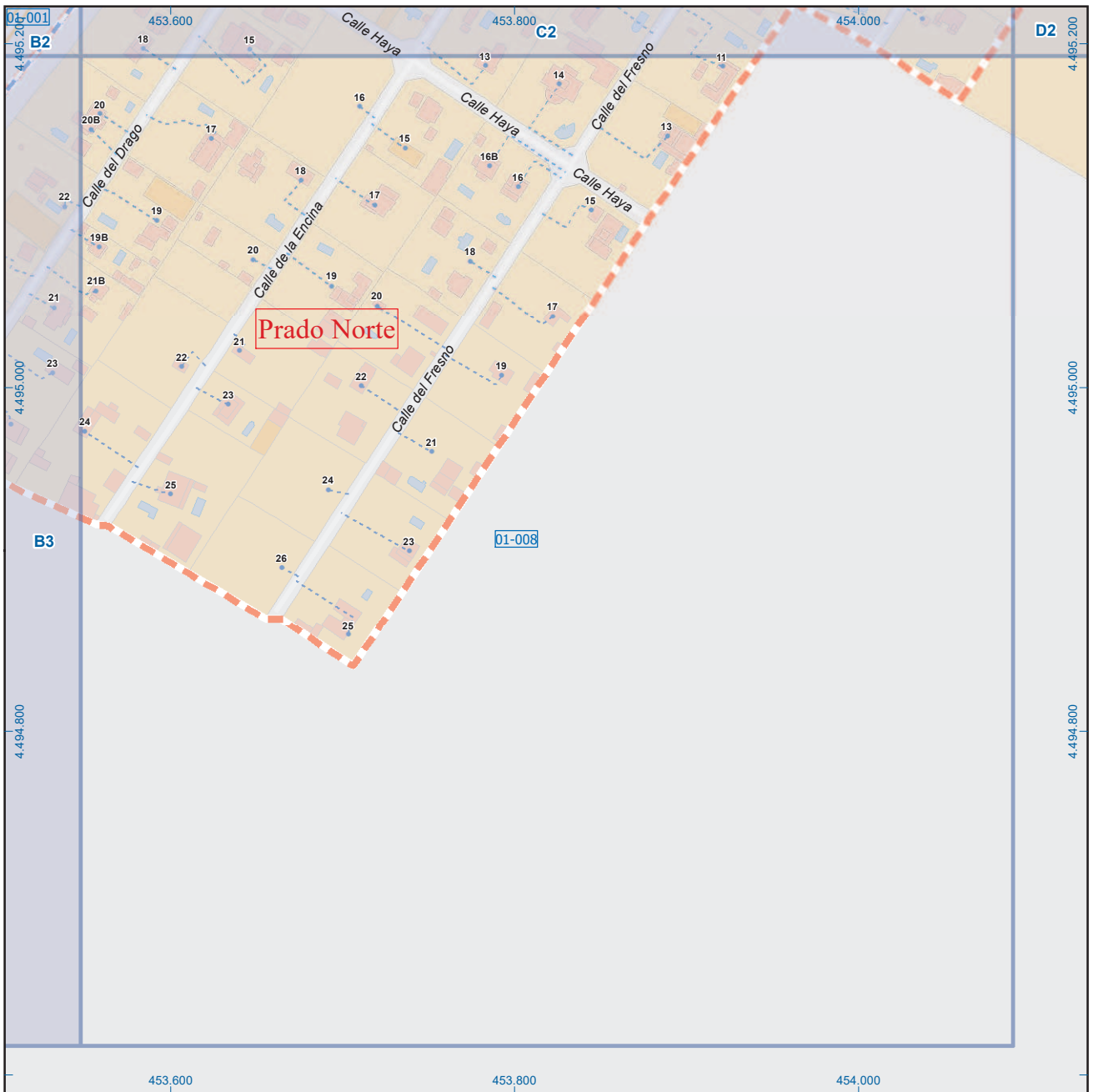
	Meco	perímetro y nombre de núcleo de población
	01-002	límite municipal; sección censal
	A-6	autopistas y autovías; carreteras principales
	M-604	carreteras secundarias; otras carreteras
		sanidad; ayuntamiento; estación cercanías
		línea de ferrocarril; línea de metro ligero
	ML	boca de metro; estación metro ligero
	1	paseillos; número de portal
	Calle	calles; parroquias



Dirección General de Economía
CONSEJERÍA DE ECONOMÍA,
HACIENDA Y EMPLEO



Mapa I - B3



Algete

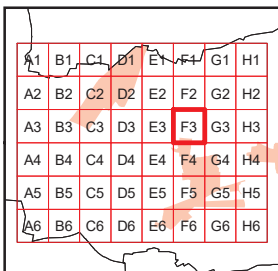
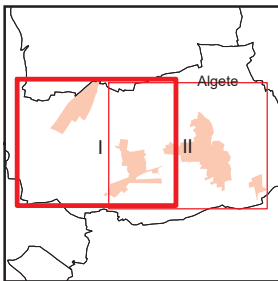
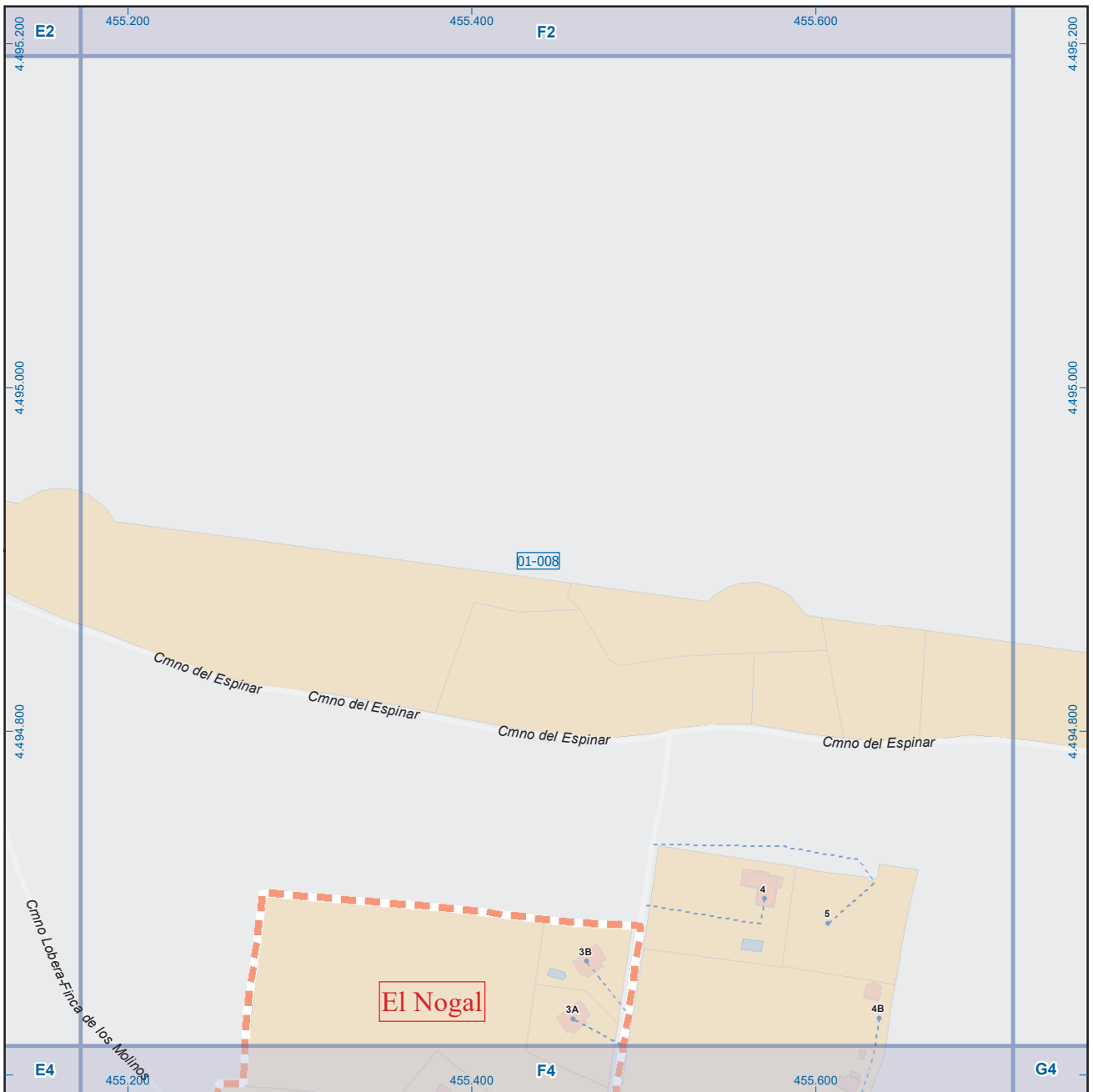
Leyenda



Dirección General de Economía
CONSEJERÍA DE ECONOMÍA,
HACIENDA Y EMPLEO

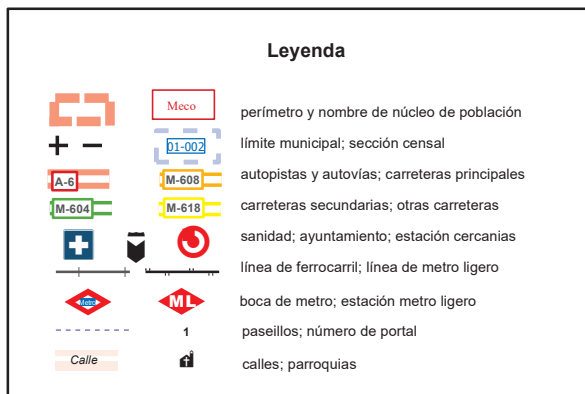


Mapa I - C3



Algete

Leyenda

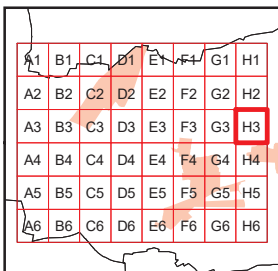
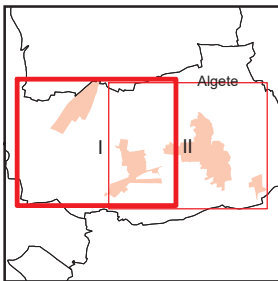
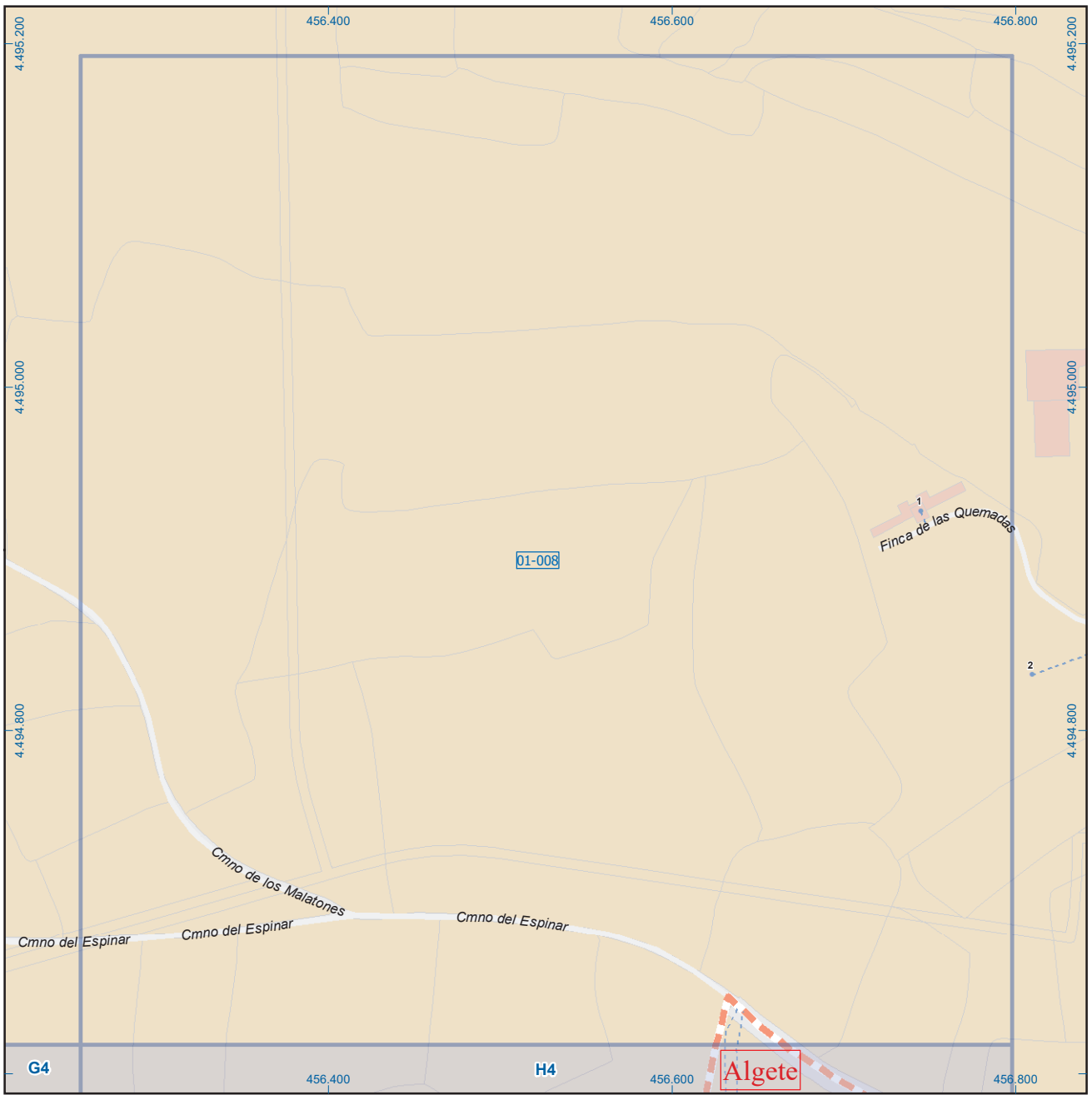


Dirección General de Economía
CONSEJERÍA DE ECONOMÍA,
HACIENDA Y EMPLEO



ESCALA GRÁFICA

Mapa I - F3



Algete

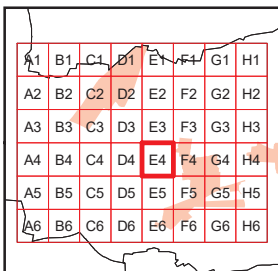
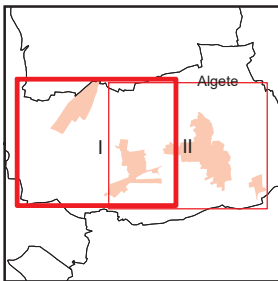

Leyenda

- Meco: perímetro y nombre de núcleo de población
- 01-002: límite municipal; sección censal
- A-6, M-604, M-608, M-618: autopistas y autovías; carreteras principales; carreteras secundarias; otras carreteras
- Sanidad; ayuntamiento; estación cercanías
- Línea de ferrocarril; línea de metro ligero
- Boca de metro; estación metro ligero
- Paseillos; número de portal
- Calle
- Calles; parroquias

Dirección General de Economía
CONSEJERÍA DE ECONOMÍA,
HACIENDA Y EMPLEO

0 20 40 m
ESCALA GRÁFICA

Mapa I - H3



Algete

Leyenda

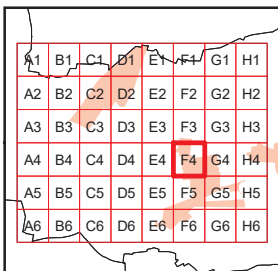
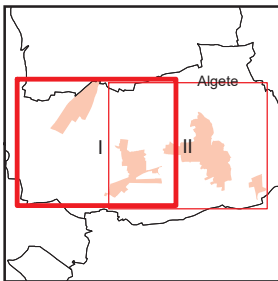
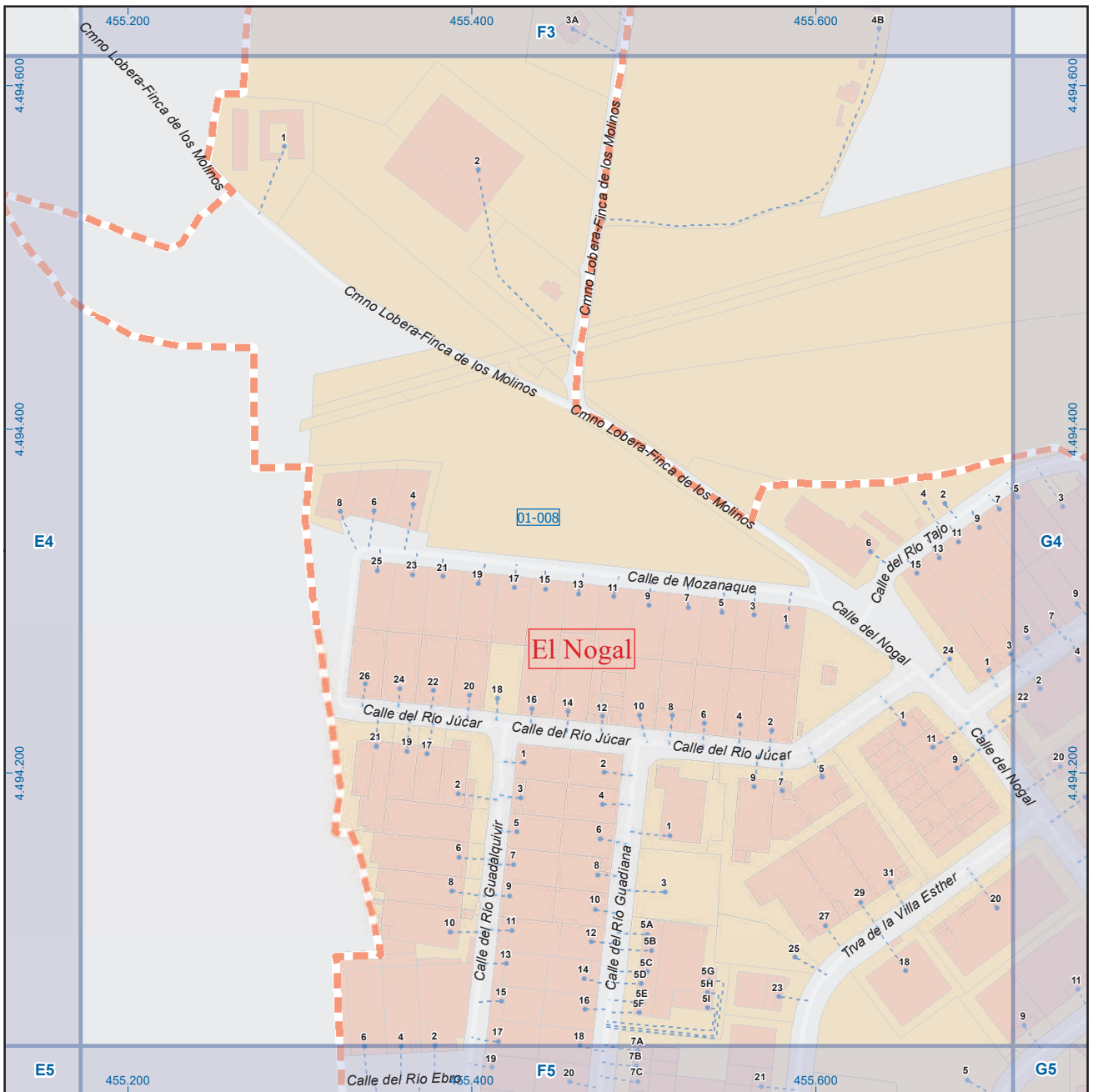
- Meco: perímetro y nombre de núcleo de población
- 01-002: límite municipal; sección censal
- A-6: autopistas y autovías; carreteras principales
- M-604: carreteras secundarias; otras carreteras
- M-608: carreteras secundarias; otras carreteras
- Sanidad; ayuntamiento; estación cercanías
- Línea de ferrocarril; línea de metro ligero
- Boca de metro; estación metro ligero
- Paseillos; número de portal
- Calle
- Calles; parroquias



Dirección General de Economía
CONSEJERÍA DE ECONOMÍA,
HACIENDA Y EMPLEO

0 20 40 m
ESCALA GRÁFICA

Mapa I - E4



Algete

Legenda

		perímetro y nombre de núcleo de población
		límite municipal; sección censal
		autopistas y autovías; carreteras principales
		carreteras secundarias; otras carreteras
		sanidad; ayuntamiento; estación cercanías
		línea de ferrocarril; línea de metro ligero
		boca de metro; estación metro ligero
		paseillos; número de portal
		calles; parroquias

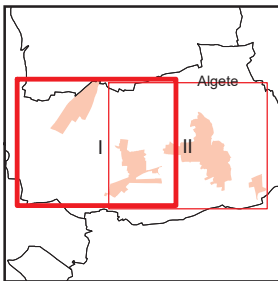


Dirección General de Economía
CONSEJERÍA DE ECONOMÍA,
HACIENDA Y EMPLEO



ESCALA GRÁFICA

Mapa I - F4



A1	B1	C1	D1	E1	F1	G1	H1
A2	B2	C2	D2	E2	F2	G2	H2
A3	B3	C3	D3	E3	F3	G3	H3
A4	B4	C4	D4	E4	F4	G4	H4
A5	B5	C5	D5	E5	F5	G5	H5
A6	B6	C6	D6	E6	F6	G6	H6

Algete

Leyenda

	Meco	perímetro y nombre de núcleo de población
	01-008	límite municipal; sección censal
	A-6	autopistas y autovías; carreteras principales
	M-604	carreteras secundarias; otras carreteras
		sanidad; ayuntamiento; estación cercanías
		línea de ferrocarril; línea de metro ligero
		boca de metro; estación metro ligero
	1	paseillos; número de portal
		calles; parroquias

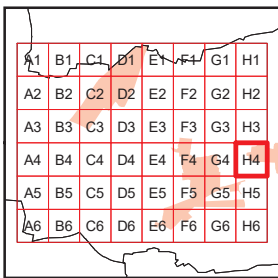
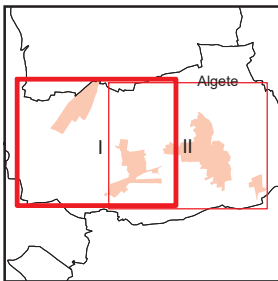
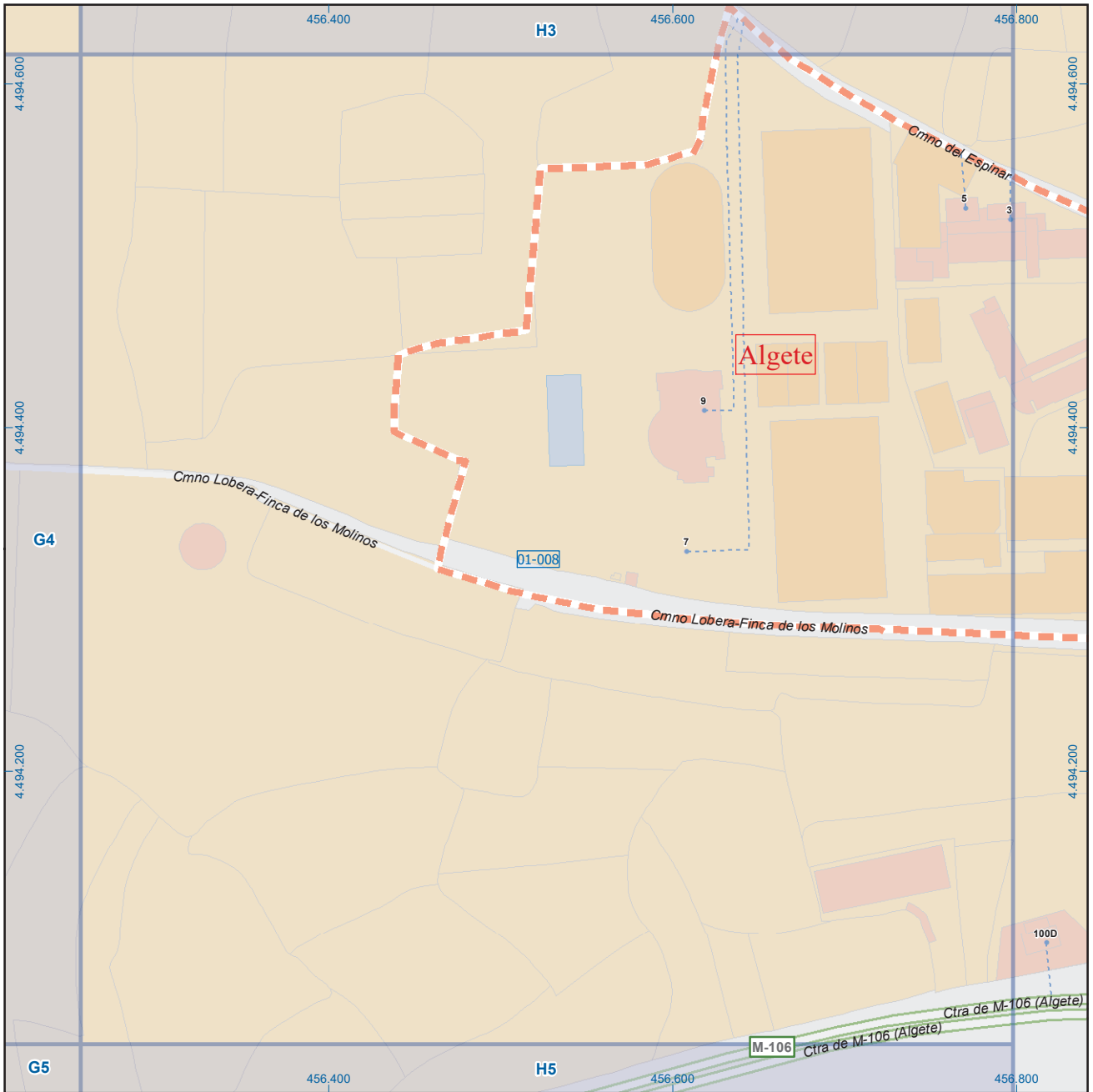


Dirección General de Economía
CONSEJERÍA DE ECONOMÍA,
HACIENDA Y EMPLEO



ESCALA GRÁFICA

Mapa I - G4



Algete

Leyenda

- Meco: perímetro y nombre de núcleo de población
- 01-008: límite municipal; sección censal
- A-6: autopistas y autovías; carreteras principales
- M-604, M-608, M-618: carreteras secundarias; otras carreteras
- +: sanidad; ayuntamiento; estación cercanías
- ML: línea de ferrocarril; línea de metro ligero
- M: boca de metro; estación metro ligero
- 1: paseillos; número de portal
- Calle: calles; parroquias

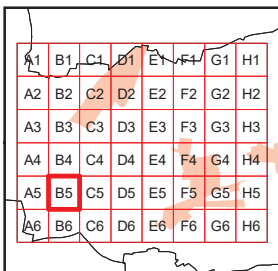
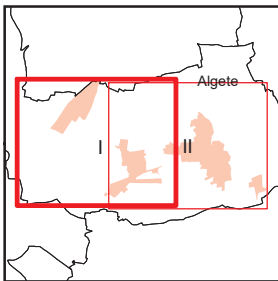
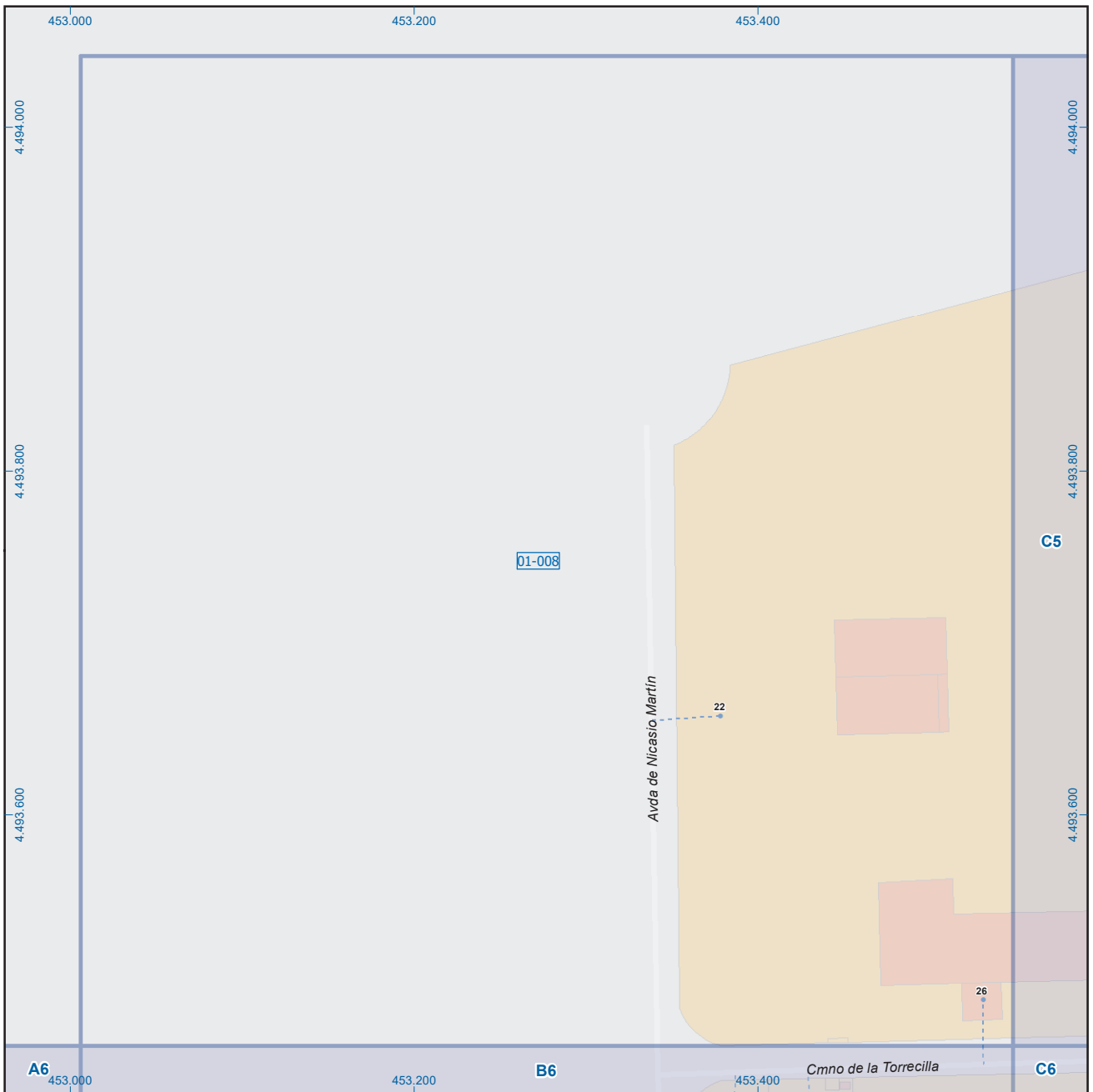


Dirección General de Economía
CONSEJERÍA DE ECONOMÍA,
HACIENDA Y EMPLEO



ESCALA GRÁFICA

Mapa I - H4



Algete

Leyenda

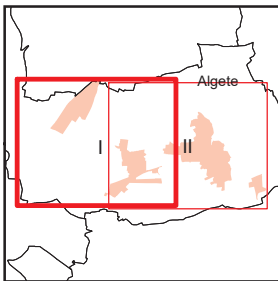
- Meco: perímetro y nombre de núcleo de población
- 01-002: límite municipal; sección censal
- A-6, M-608: autopistas y autovías; carreteras principales
- M-604, M-618: carreteras secundarias; otras carreteras
- Sanidad; ayuntamiento; estación cercanías
- Línea de ferrocarril; línea de metro ligero
- Boca de metro; estación metro ligero
- Paseillos; número de portal
- Calle: calles; parroquias



Dirección General de Economía
CONSEJERÍA DE ECONOMÍA,
HACIENDA Y EMPLEO



Mapa I - B5



A1	B1	C1	D1	E1	F1	G1	H1
A2	B2	C2	D2	E2	F2	G2	H2
A3	B3	C3	D3	E3	F3	G3	H3
A4	B4	C4	D4	E4	F4	G4	H4
A5	B5	C5	D5	E5	F5	G5	H5
A6	B6	C6	D6	E6	F6	G6	H6

Algete

Leyenda

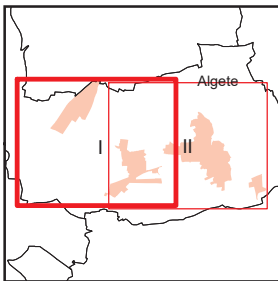
	Meco	perímetro y nombre de núcleo de población
	01-002	límite municipal; sección censal
	A-6	autopistas y autovías; carreteras principales
	M-604	carreteras secundarias; otras carreteras
		sanidad; ayuntamiento; estación cercanías
		línea de ferrocarril; línea de metro ligero
		boca de metro; estación metro ligero
	1	paseillos; número de portal
	Calle	calles; parroquias



Dirección General de Economía
CONSEJERÍA DE ECONOMÍA,
HACIENDA Y EMPLEO

0 20 40 m
ESCALA GRÁFICA

Mapa I - C5



A1	B1	C1	D1	E1	F1	G1	H1
A2	B2	C2	D2	E2	F2	G2	H2
A3	B3	C3	D3	E3	F3	G3	H3
A4	B4	C4	D4	E4	F4	G4	H4
A5	B5	C5	D5	E5	F5	G5	H5
A6	B6	C6	D6	E6	F6	G6	H6

Algete

Leyenda

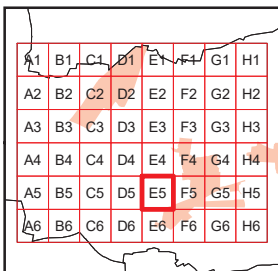
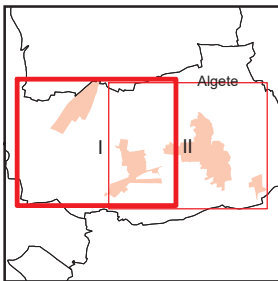
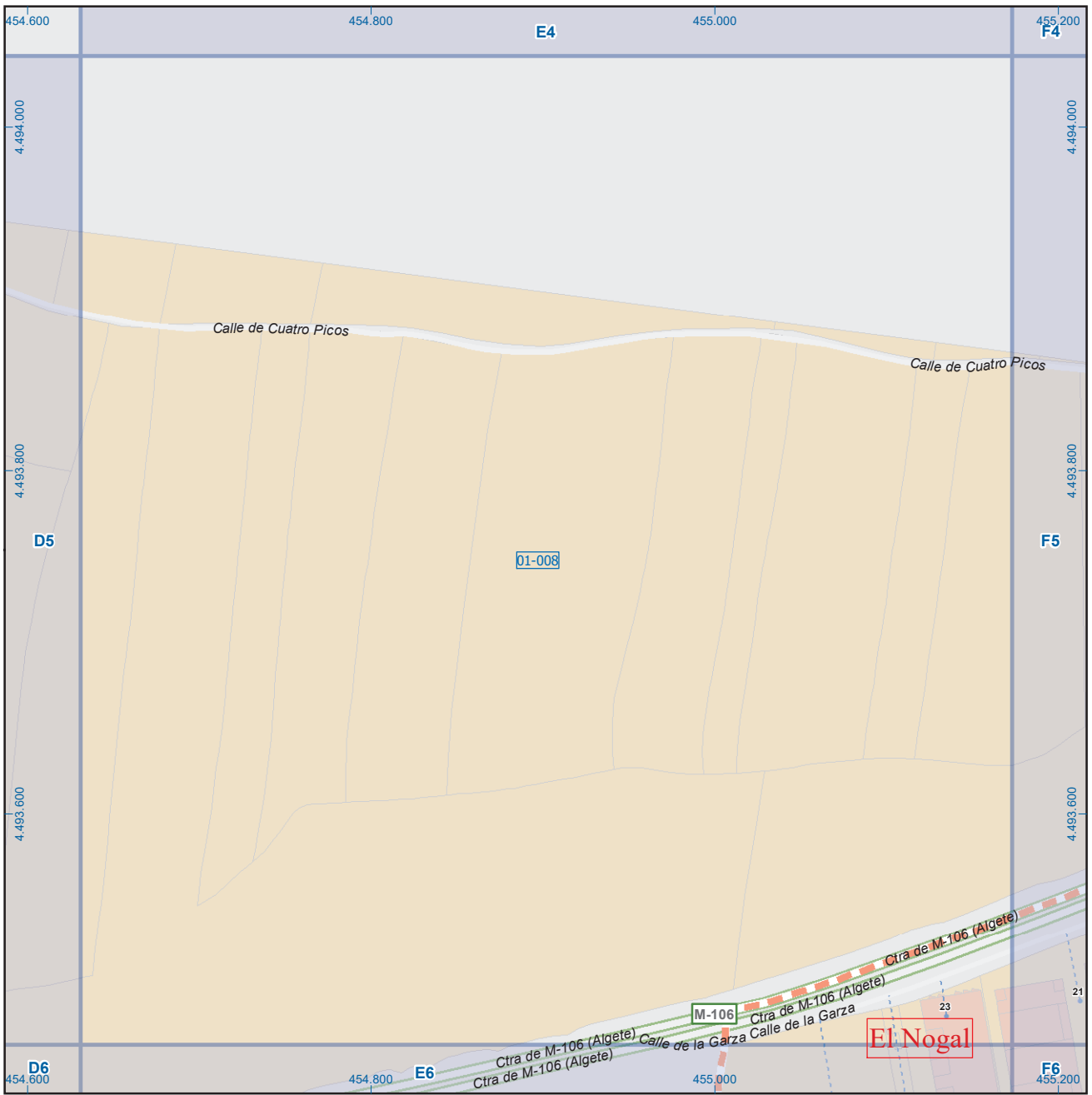
- Meco: perímetro y nombre de núcleo de población
- 01-002: límite municipal; sección censal
- A-6: autopistas y autovías; carreteras principales
- M-604: carreteras secundarias; otras carreteras
- M-608: carreteras secundarias; otras carreteras
- Sanidad; ayuntamiento; estación cercanías
- Línea de ferrocarril; línea de metro ligero
- Boca de metro; estación metro ligero
- Paseillos; número de portal
- Calle: calles; parroquias



Dirección General de Economía
CONSEJERÍA DE ECONOMÍA,
HACIENDA Y EMPLEO



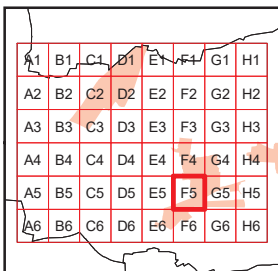
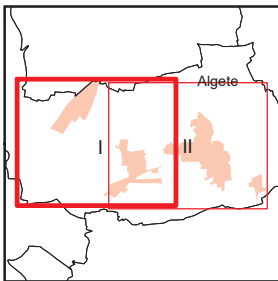
Mapa I - D5



Algete

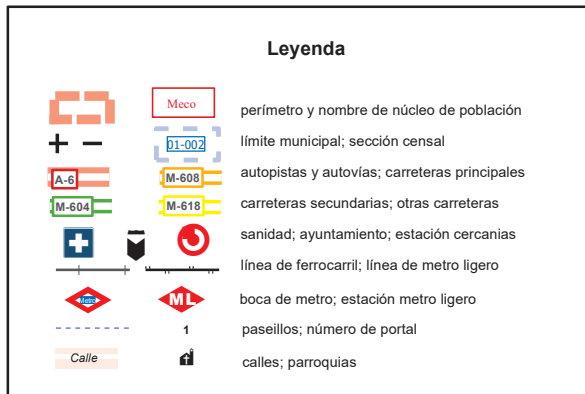
Leyenda

- Meco: perímetro y nombre de núcleo de población
- 01-002: límite municipal; sección censal
- A-6, M-608: autopistas y autovías; carreteras principales
- M-604, M-618: carreteras secundarias; otras carreteras
- Sanidad; ayuntamiento; estación cercanías
- Línea de ferrocarril; línea de metro ligero
- Boca de metro; estación metro ligero
- Paseillos; número de portal
- Calle: calles; parroquias



Algete

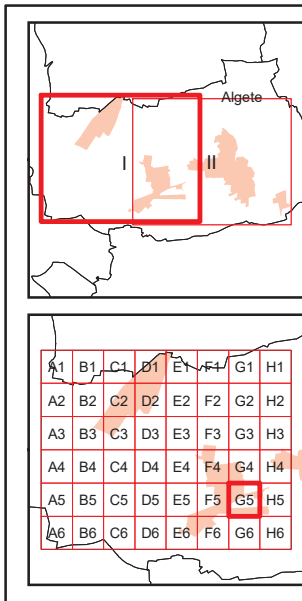
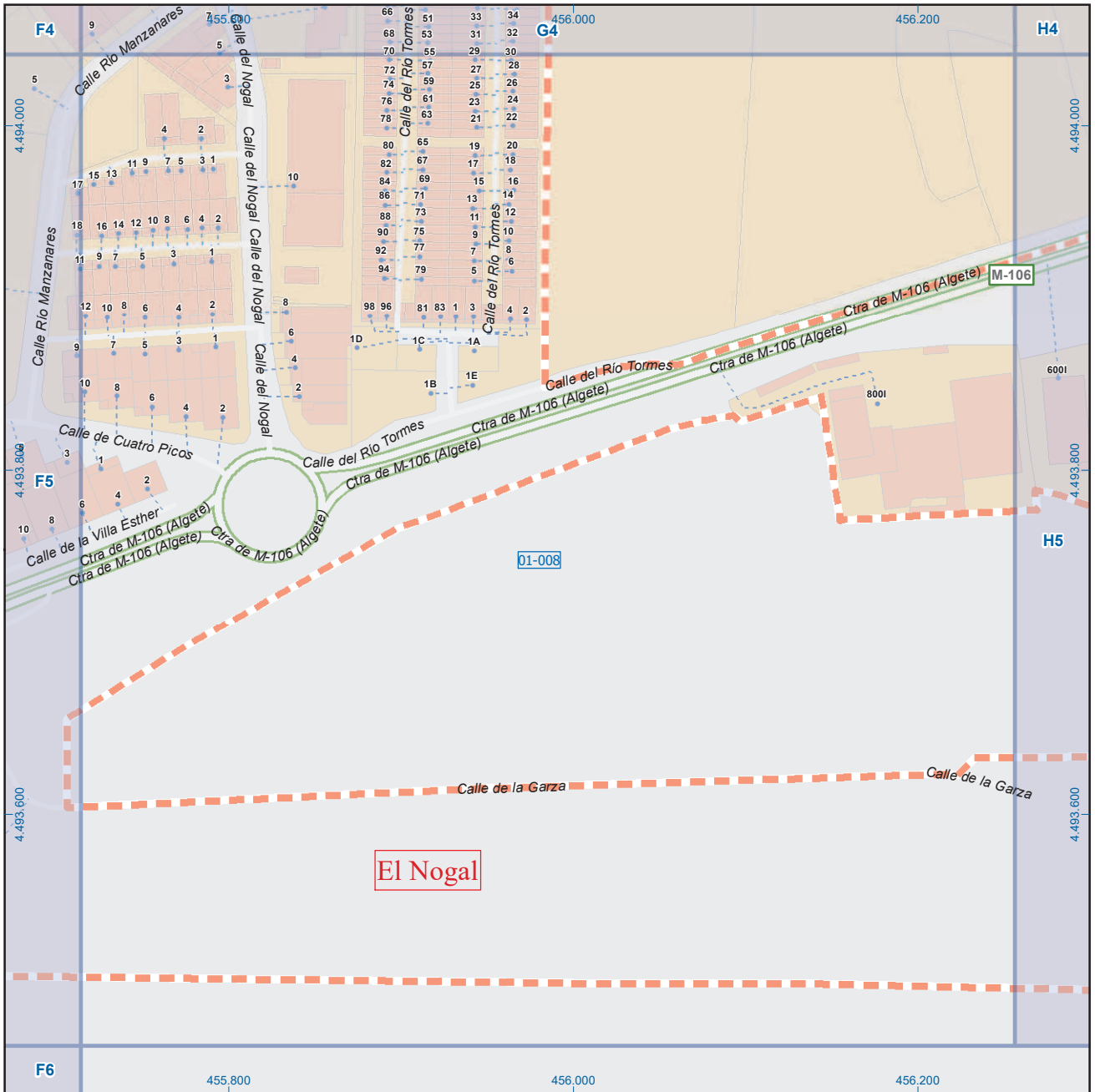
Legenda



Dirección General de Economía
CONSEJERÍA DE ECONOMÍA,
HACIENDA Y EMPLEO

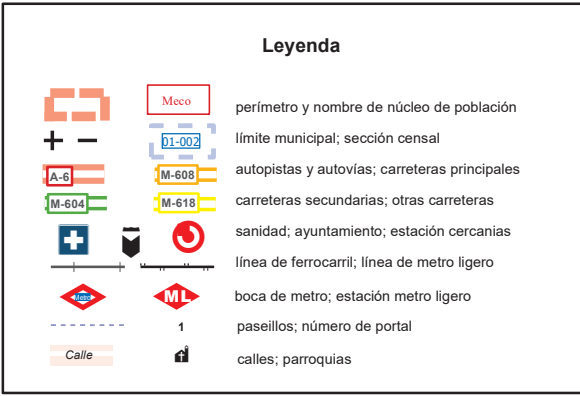



Mapa I - F5



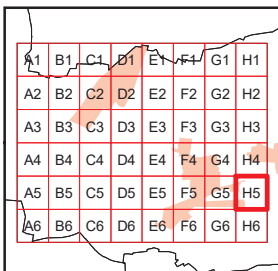
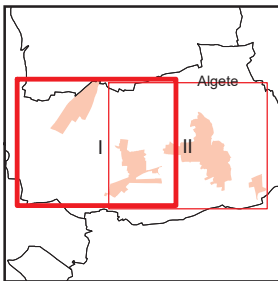
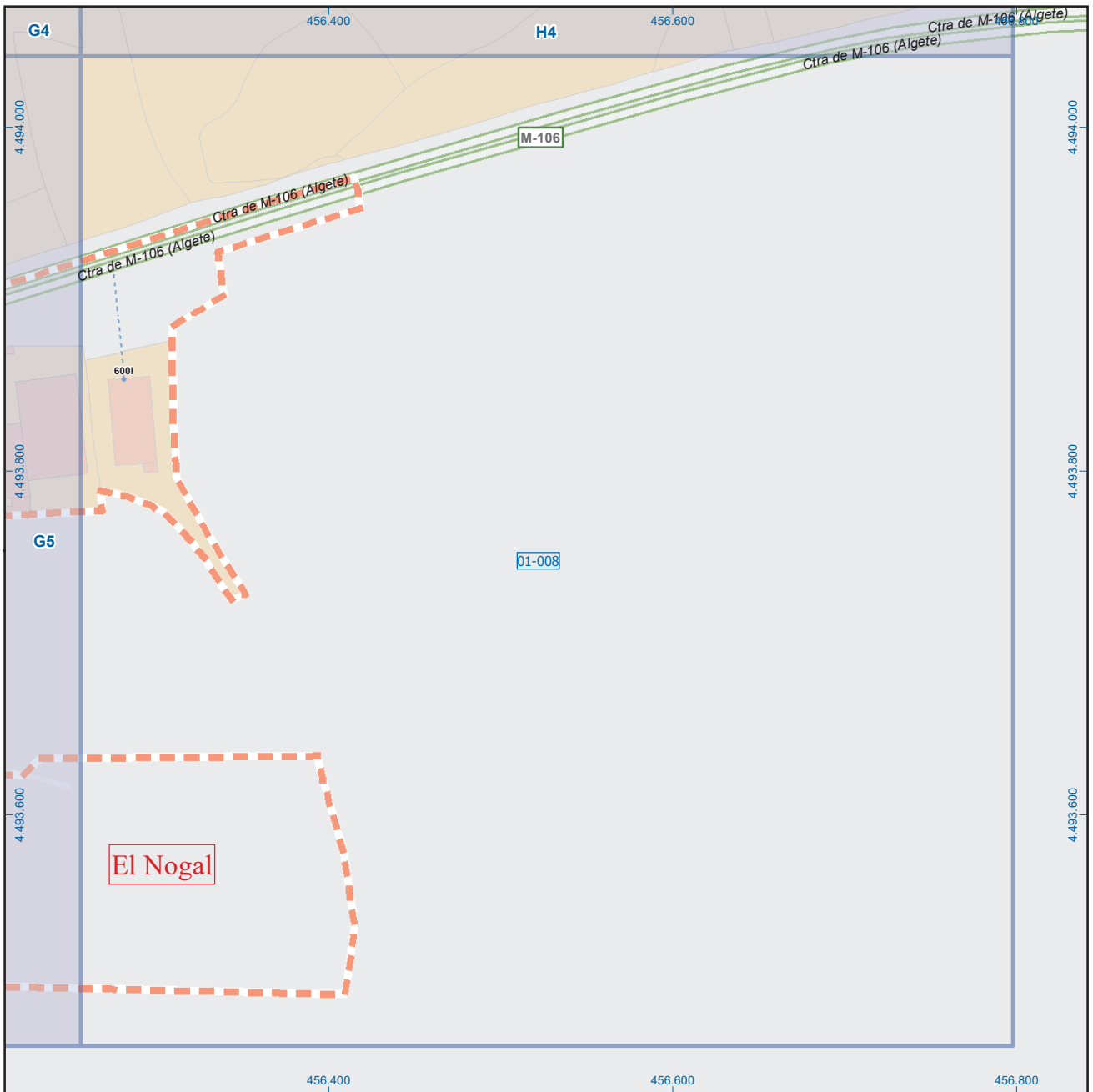
Algete

Leyenda




 Dirección General de Economía
 CONSEJERÍA DE ECONOMÍA,
 HACIENDA Y EMPLEO



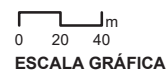


Algete

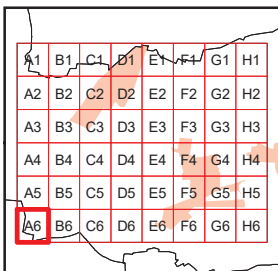
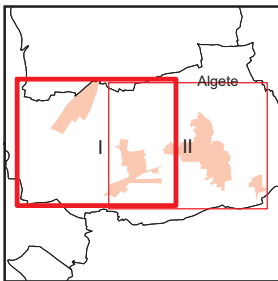
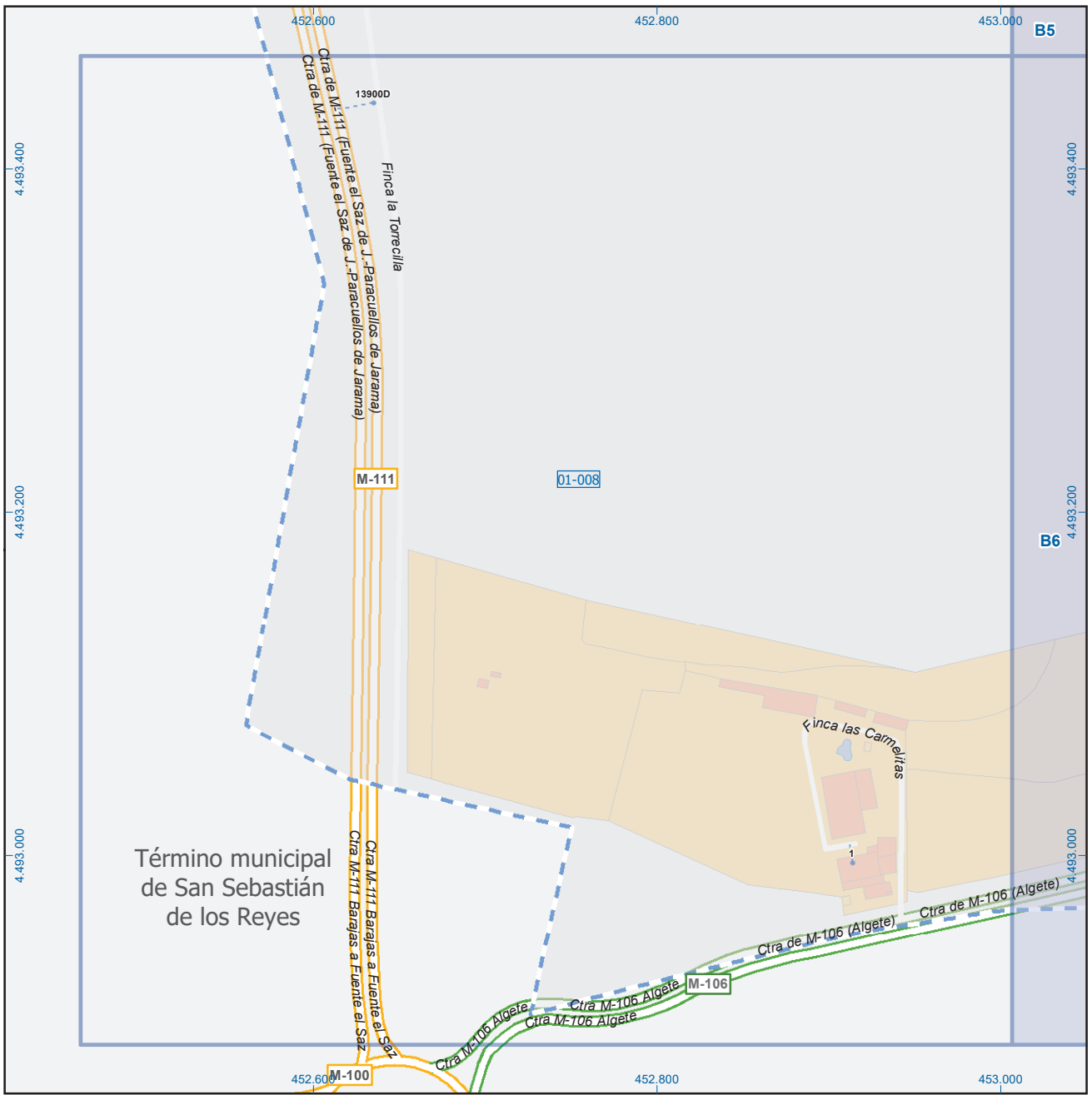
Leyenda



Dirección General de Economía
CONSEJERÍA DE ECONOMÍA,
HACIENDA Y EMPLEO



Mapa I - H5



Algete

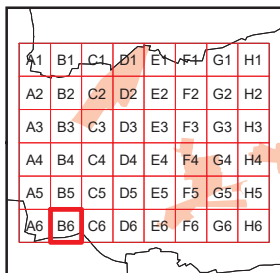
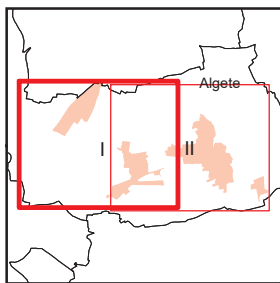
Leyenda

	Meco	perímetro y nombre de núcleo de población
	01-008	límite municipal; sección censal
	A-6	autopistas y autovías; carreteras principales
	M-604	carreteras secundarias; otras carreteras
		sanidad; ayuntamiento; estación cercanías
		línea de ferrocarril; línea de metro ligero
		boca de metro; estación metro ligero
	1	paseillos; número de portal
	Calle	calles; parroquias



Dirección General de Economía
CONSEJERÍA DE ECONOMÍA,
HACIENDA Y EMPLEO





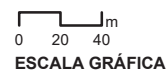
Algete

Leyenda

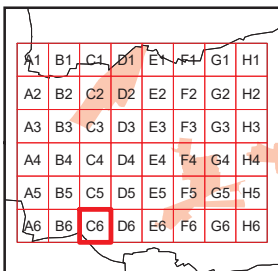
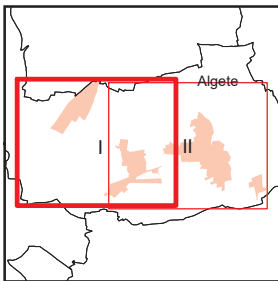
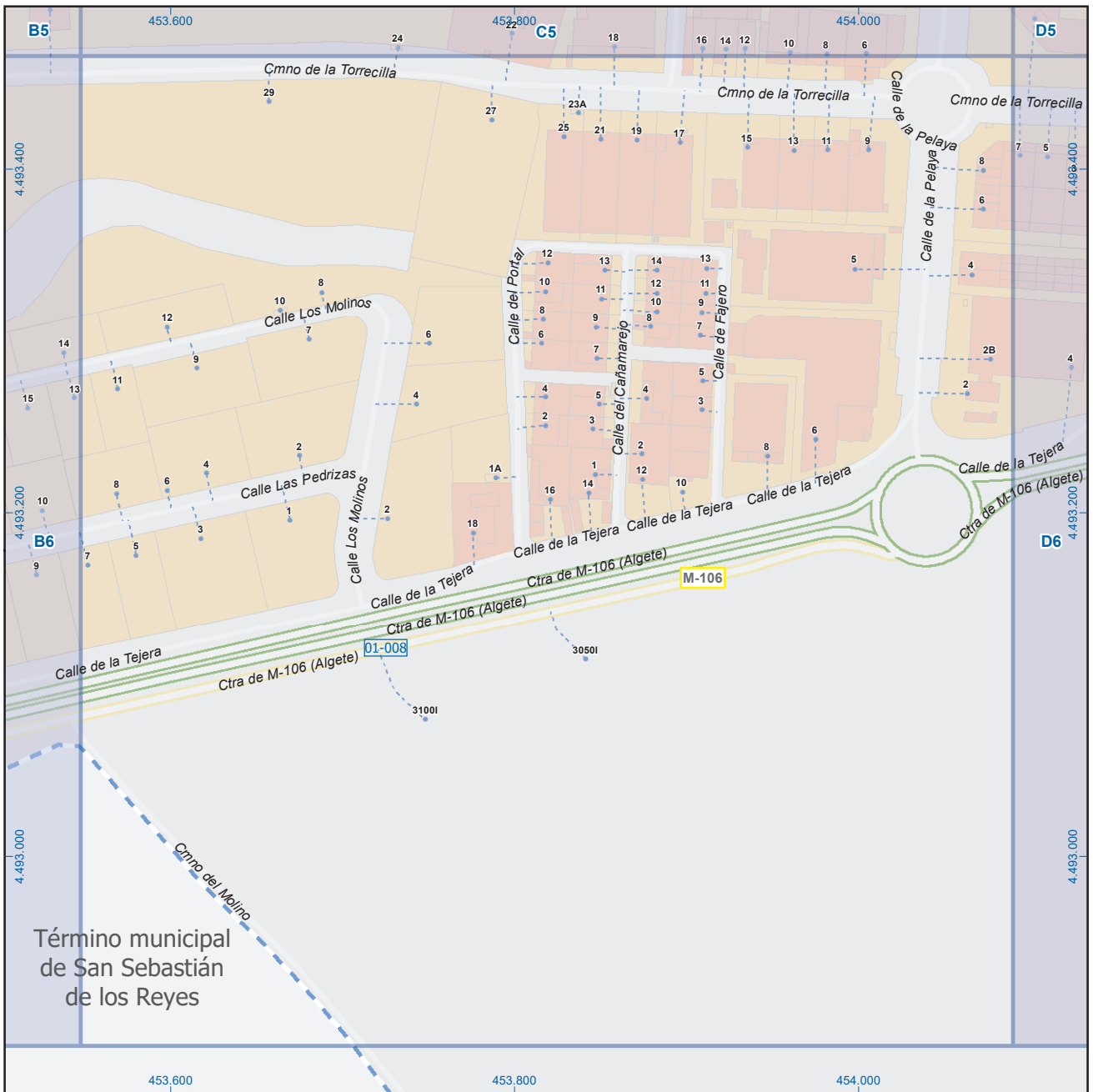
	Meco	perímetro y nombre de núcleo de población
	01-002	límite municipal; sección censal
	A-6	autopistas y autovías; carreteras principales
	M-604	carreteras secundarias; otras carreteras
		sanidad; ayuntamiento; estación cercanías
		línea de ferrocarril; línea de metro ligero
		boca de metro; estación metro ligero
	1	paseillos; número de portal
	Calle	calles; parroquias



Dirección General de Economía
CONSEJERÍA DE ECONOMÍA,
HACIENDA Y EMPLEO



Mapa I - B6



Algete

Leyenda

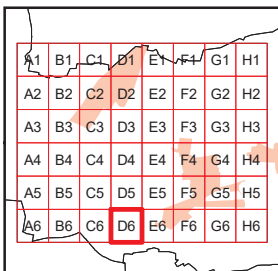
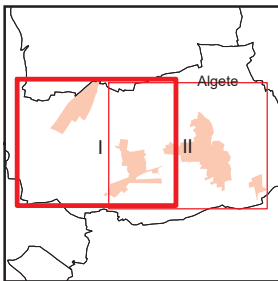
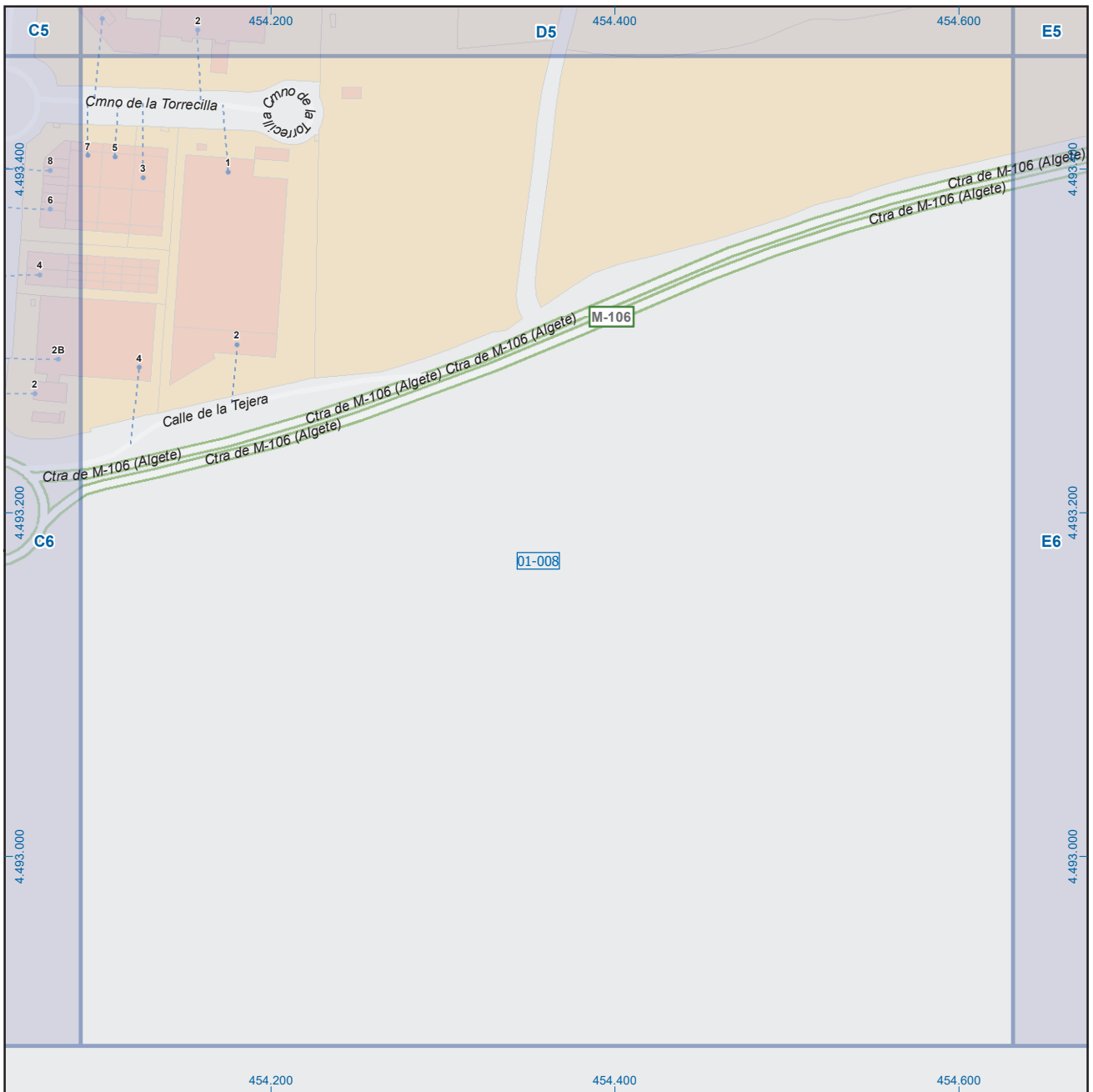


Dirección General de Economía
CONSEJERÍA DE ECONOMÍA,
HACIENDA Y EMPLEO



ESCALA GRÁFICA

Mapa I - C6



Algete

Leyenda

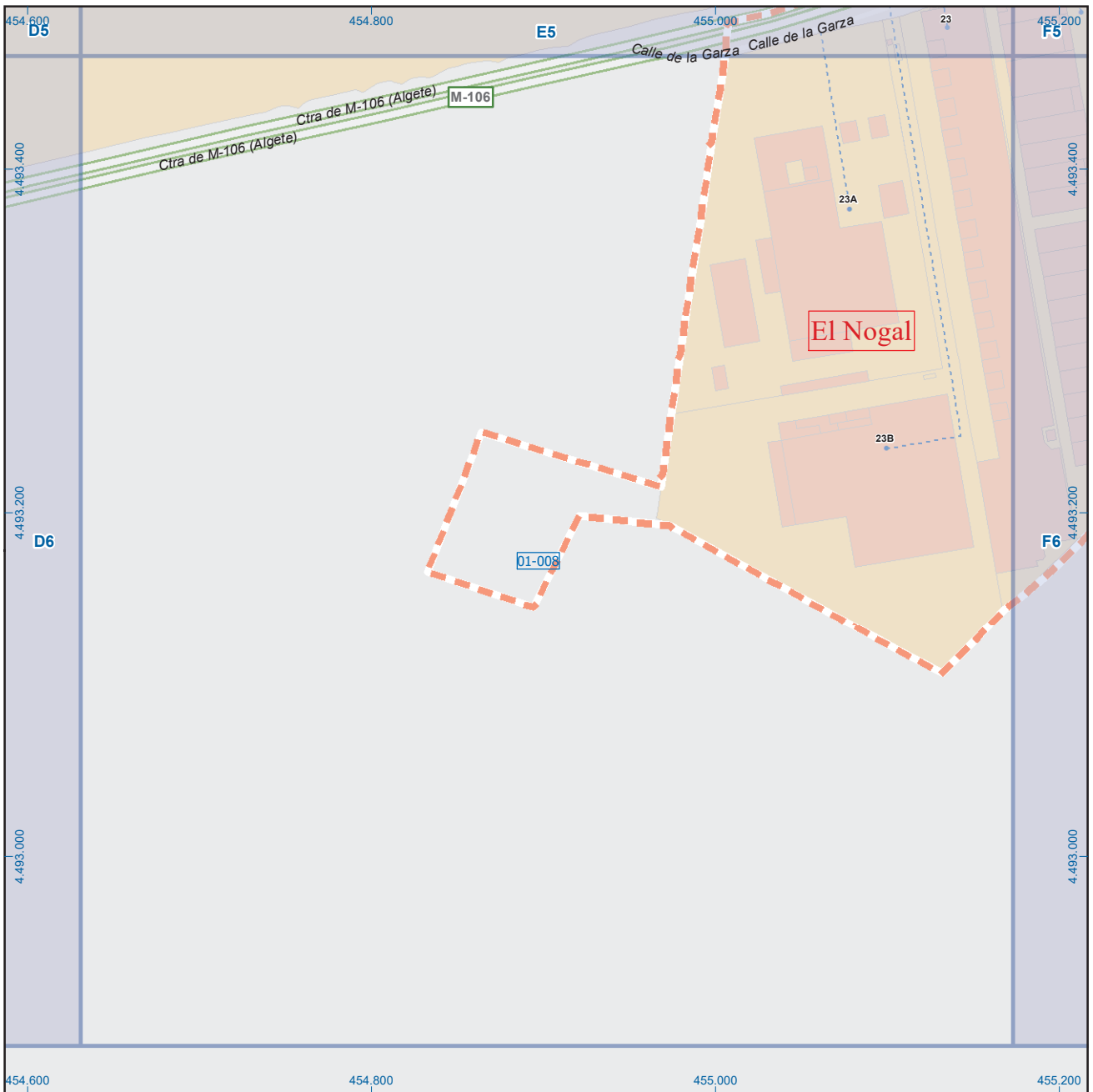
- Meco perímetro y nombre de núcleo de población
- 01-002 límite municipal; sección censal
- A-6 autopistas y autovías; carreteras principales
- M-604 M-618 carreteras secundarias; otras carreteras
- Sanidad; ayuntamiento; estación cercanías
- Línea de ferrocarril; línea de metro ligero
- Boca de metro; estación metro ligero
- Paseillos; número de portal
- Calle
- Calles; parroquias



Dirección General de Economía
CONSEJERÍA DE ECONOMÍA,
HACIENDA Y EMPLEO



Mapa I - D6



Algete

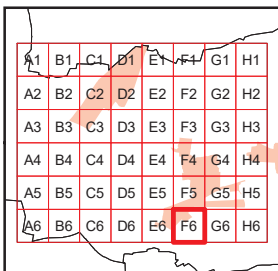
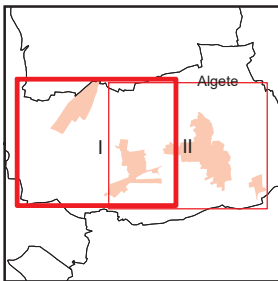
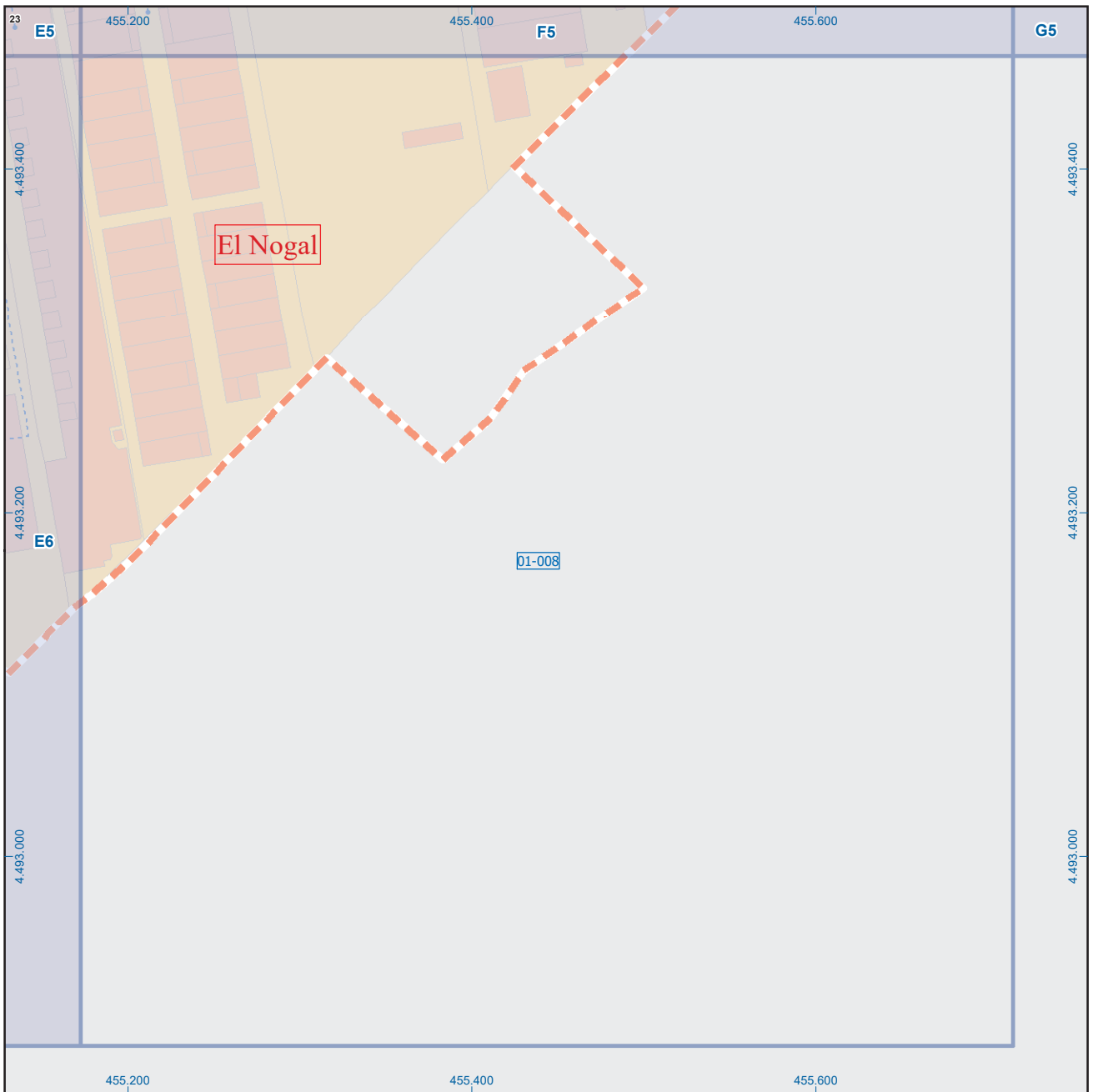
Leyenda

	Meco	perímetro y nombre de núcleo de población
	01-002	límite municipal; sección censal
	A-6	autopistas y autovías; carreteras principales
	M-604	carreteras secundarias; otras carreteras
		sanidad; ayuntamiento; estación cercanías
		línea de ferrocarril; línea de metro ligero
		boca de metro; estación metro ligero
	1	paseillos; número de portal
	Calle	calles; parroquias

ESCALA GRÁFICA

Dirección General de Economía
CONSEJERÍA DE ECONOMÍA,
HACIENDA Y EMPLEO

Mapa I - E6



Algete

Leyenda

	Meco	perímetro y nombre de núcleo de población
	01-002	límite municipal; sección censal
	A-6	autopistas y autovías; carreteras principales
	M-604	carreteras secundarias; otras carreteras
		sanidad; ayuntamiento; estación cercanías
		línea de ferrocarril; línea de metro ligero
		boca de metro; estación metro ligero
	1	paseillos; número de portal
	Calle	calles; parroquias

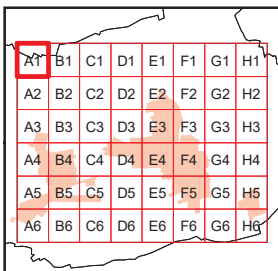
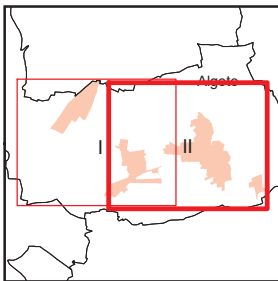
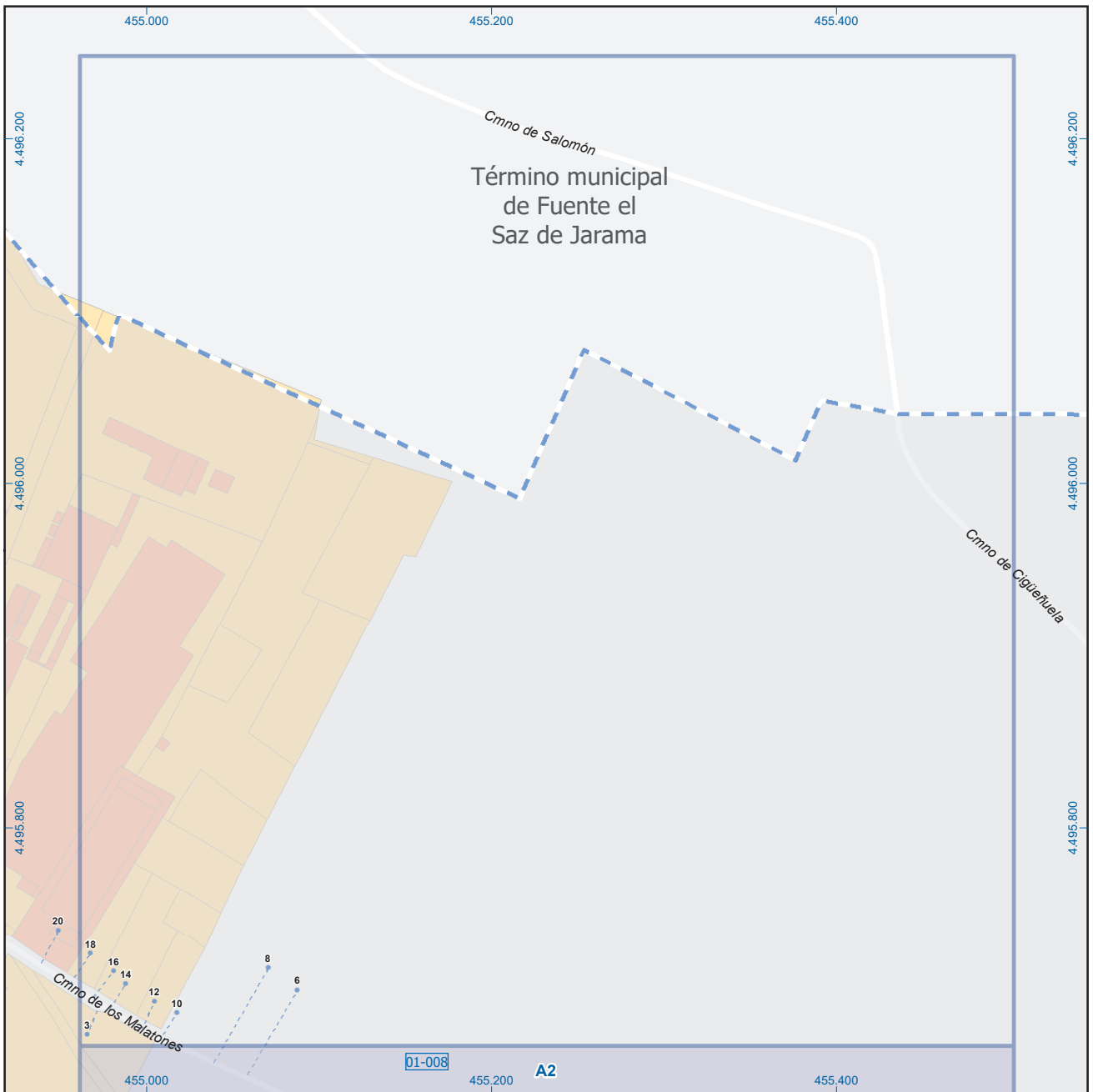


Dirección General de Economía
CONSEJERÍA DE ECONOMÍA,
HACIENDA Y EMPLEO



ESCALA GRÁFICA

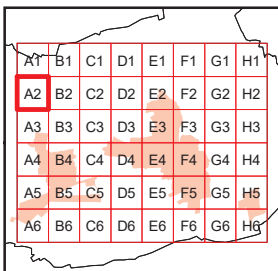
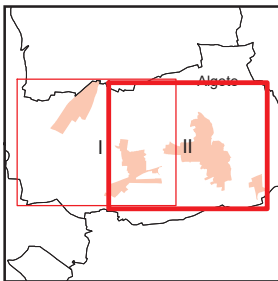
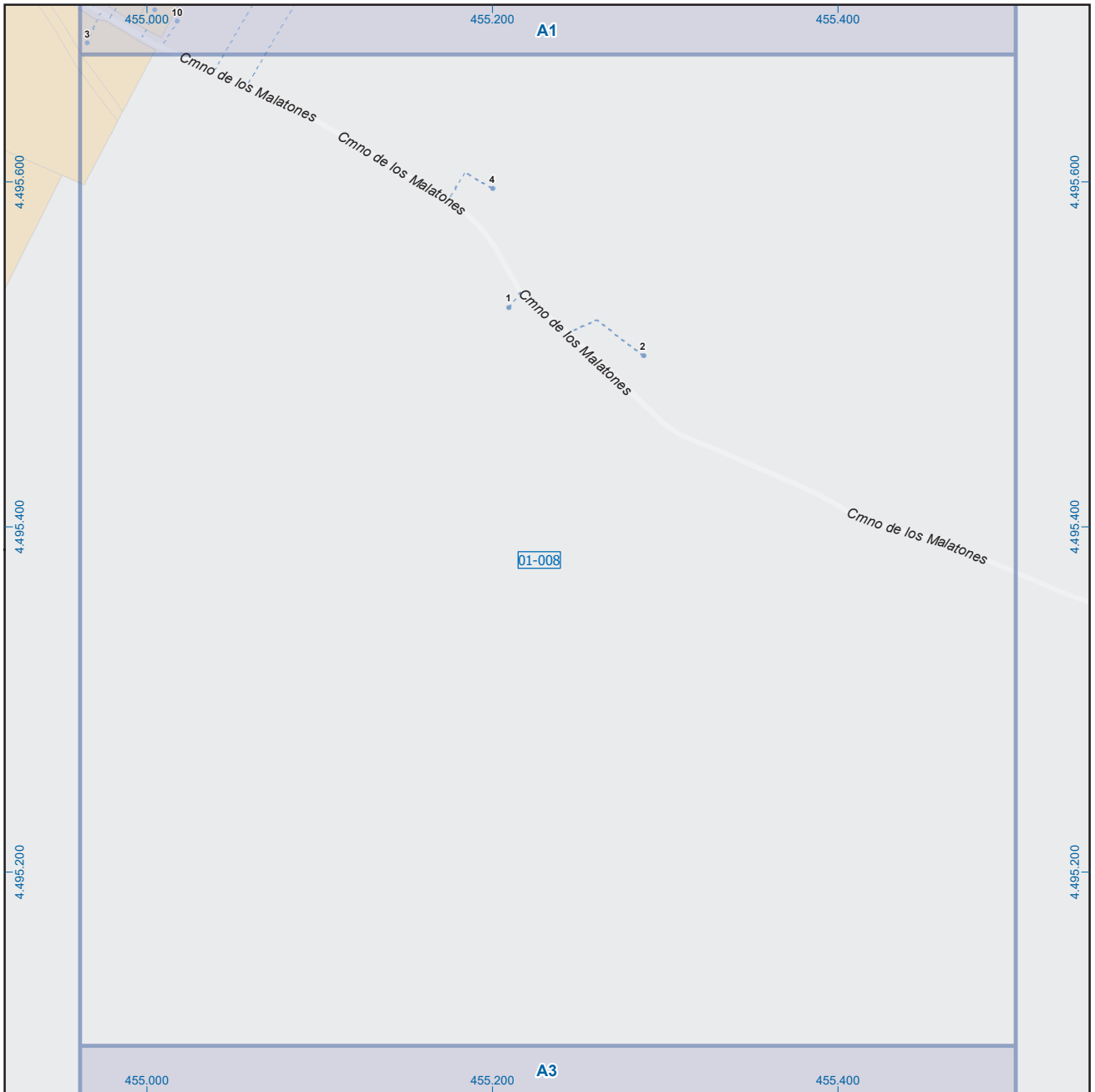
Mapa I - F6



Algete

Leyenda

- Meco: perímetro y nombre de núcleo de población
- 01-002: límite municipal; sección censal
- A-6, M-608: autopistas y autovías; carreteras principales
- M-604, M-618: carreteras secundarias; otras carreteras
- Sanidad; ayuntamiento; estación cercanías
- Línea de ferrocarril; línea de metro ligero
- Boca de metro; estación metro ligero
- Paseillos; número de portal
- Calle
- Calles; parroquias



Algete

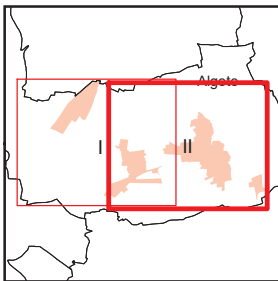
Leyenda

	Meco	perímetro y nombre de núcleo de población
	01-002	límite municipal; sección censal
	A-6	autopistas y autovías; carreteras principales
	M-604	carreteras secundarias; otras carreteras
		sanidad; ayuntamiento; estación cercanías
		línea de ferrocarril; línea de metro ligero
	ML	boca de metro; estación metro ligero
	1	paseillos; número de portal
	Calle	calles; parroquias



Dirección General de Economía
CONSEJERÍA DE ECONOMÍA,
HACIENDA Y EMPLEO





A1	B1	C1	D1	E1	F1	G1	H1
A2	B2	C2	D2	E2	F2	G2	H2
A3	B3	C3	D3	E3	F3	G3	H3
A4	B4	C4	D4	E4	F4	G4	H4
A5	B5	C5	D5	E5	F5	G5	H5
A6	B6	C6	D6	E6	F6	G6	H6

Algete

Legenda

	Meco	perímetro y nombre de núcleo de población
	01-007	límite municipal; sección censal
	A-6	autopistas y autovías; carreteras principales
	M-604	carreteras secundarias; otras carreteras
		sanidad; ayuntamiento; estación cercanías
		línea de ferrocarril; línea de metro ligero
		boca de metro; estación metro ligero
	1	paseillos; número de portal
	Calle	calles; parroquias

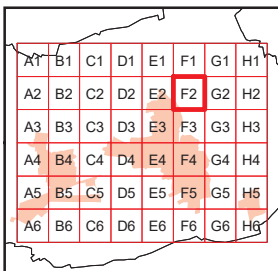
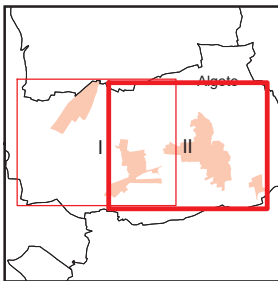
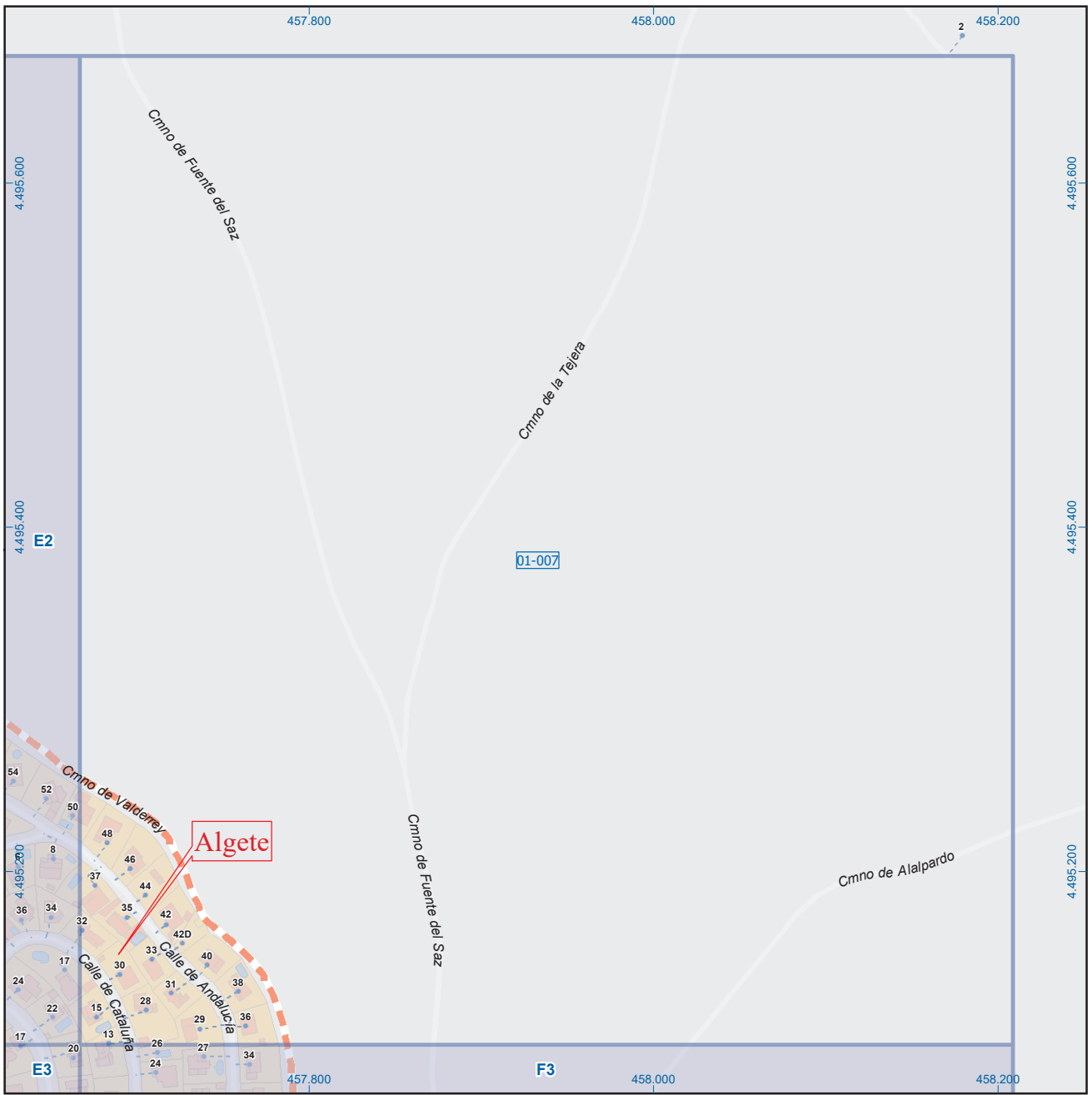


Dirección General de Economía
CONSEJERÍA DE ECONOMÍA,
HACIENDA Y EMPLEO



ESCALA GRÁFICA

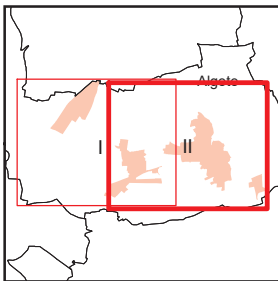
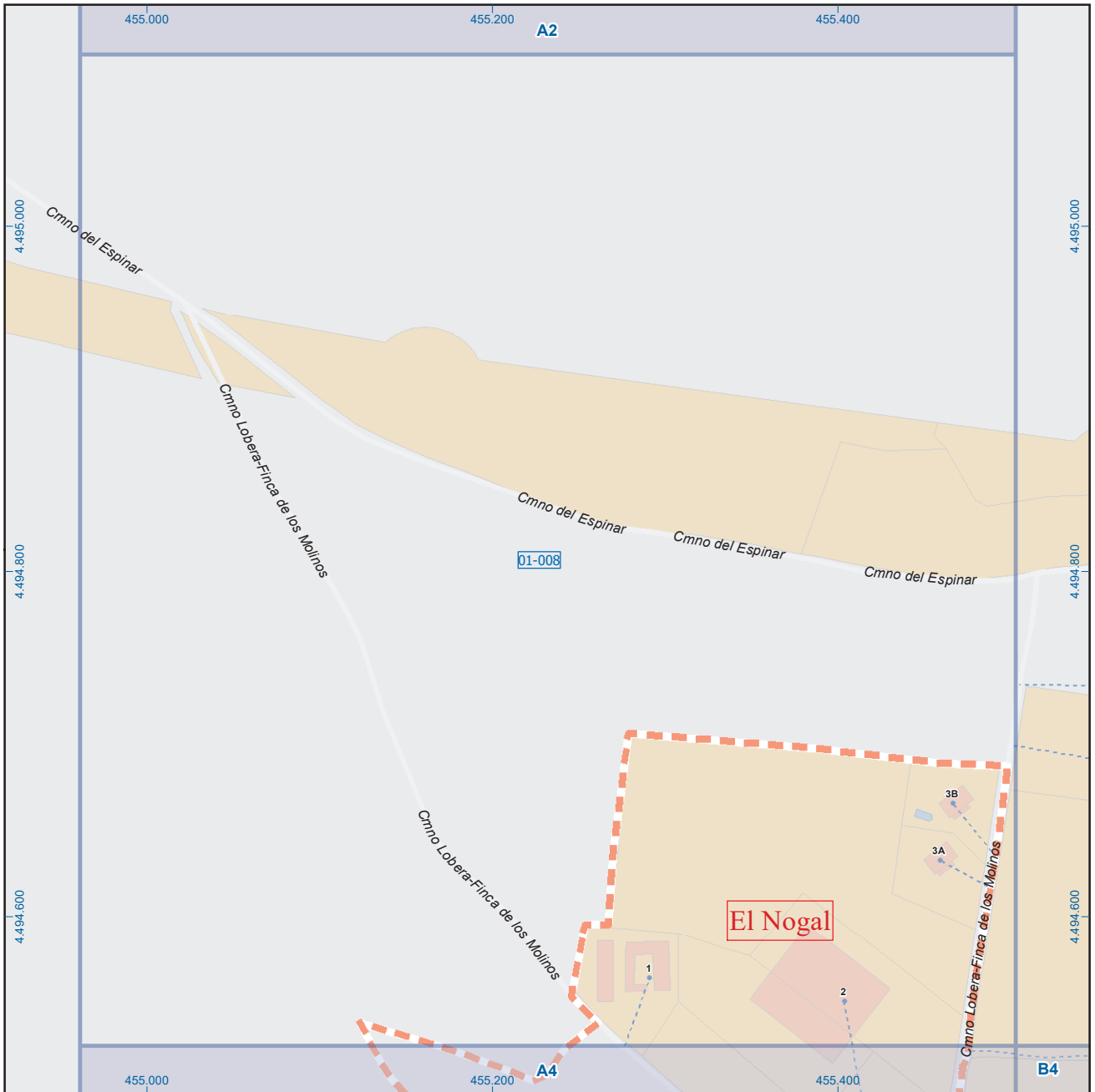
Mapa II - E2



Algete

Leyenda

- Meco: perímetro y nombre de núcleo de población
- 01-007: límite municipal; sección censal
- A-6, M-608: autopistas y autovías; carreteras principales
- M-604, M-618: carreteras secundarias; otras carreteras
- Sanidad; ayuntamiento; estación cercanías
- Línea de ferrocarril; línea de metro ligero
- Boca de metro; estación metro ligero
- Paseillos; número de portal
- Calle
- Calles; parroquias



A1	B1	C1	D1	E1	F1	G1	H1
A2	B2	C2	D2	E2	F2	G2	H2
A3	B3	C3	D3	E3	F3	G3	H3
A4	B4	C4	D4	E4	F4	G4	H4
A5	B5	C5	D5	E5	F5	G5	H5
A6	B6	C6	D6	E6	F6	G6	H6

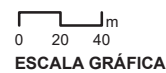
Algete

Leyenda

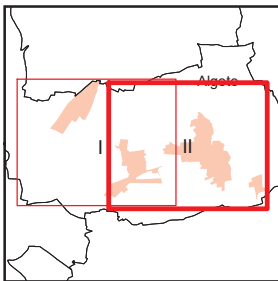
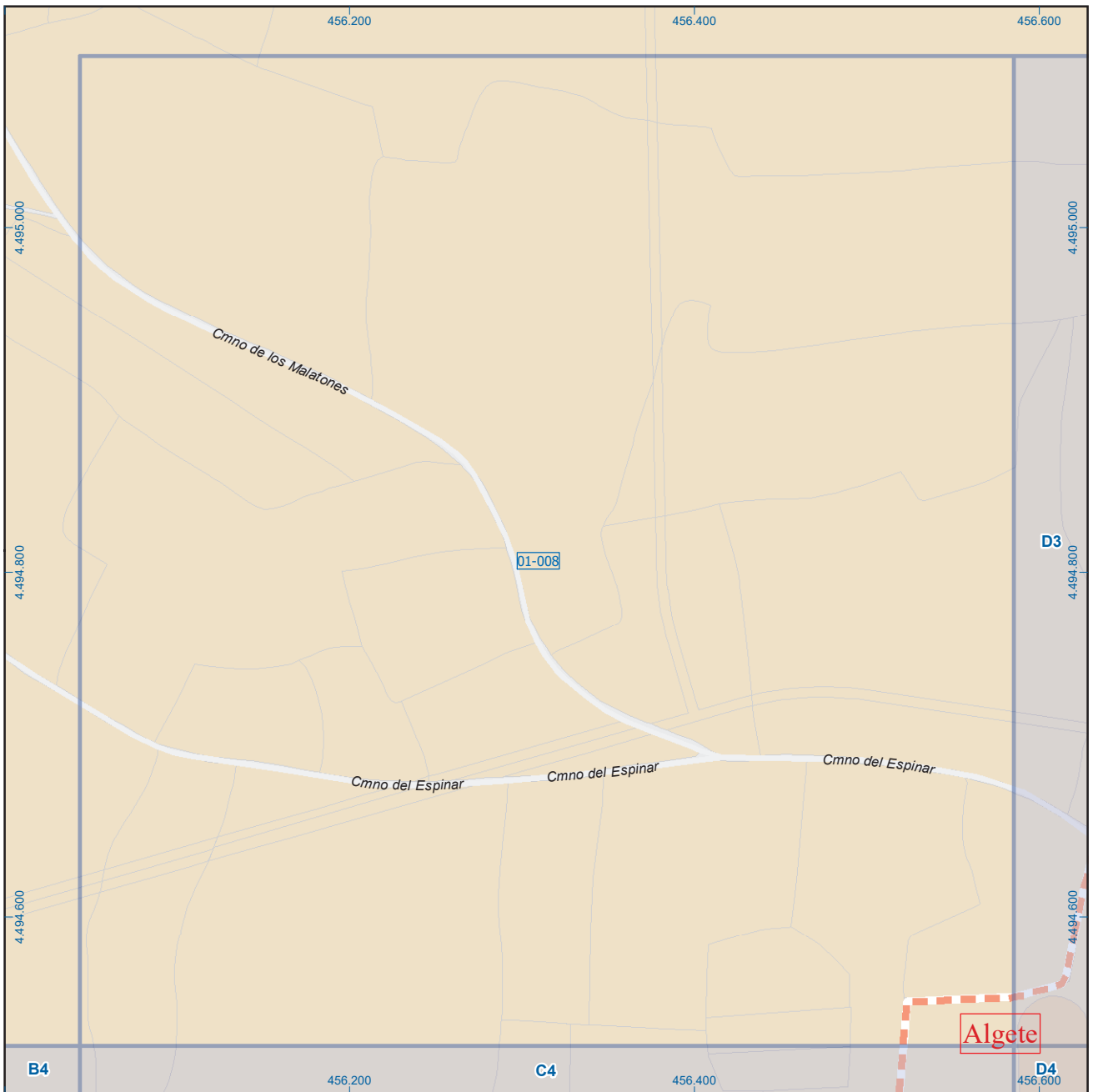
- Meco: perímetro y nombre de núcleo de población
- + -: límite municipal; sección censal
- A-6: autopistas y autovías; carreteras principales
- M-604, M-618: carreteras secundarias; otras carreteras
- : sanidad; ayuntamiento; estación cercanías
- : línea de ferrocarril; línea de metro ligero
- : boca de metro; estación metro ligero
- 1: paseillos; número de portal
- Calle: calles; parroquias



Dirección General de Economía
CONSEJERÍA DE ECONOMÍA,
HACIENDA Y EMPLEO



Mapa II - A3

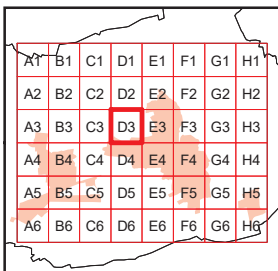
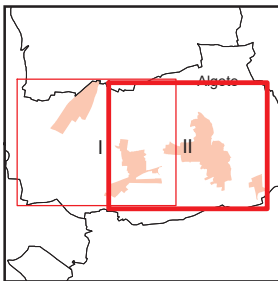
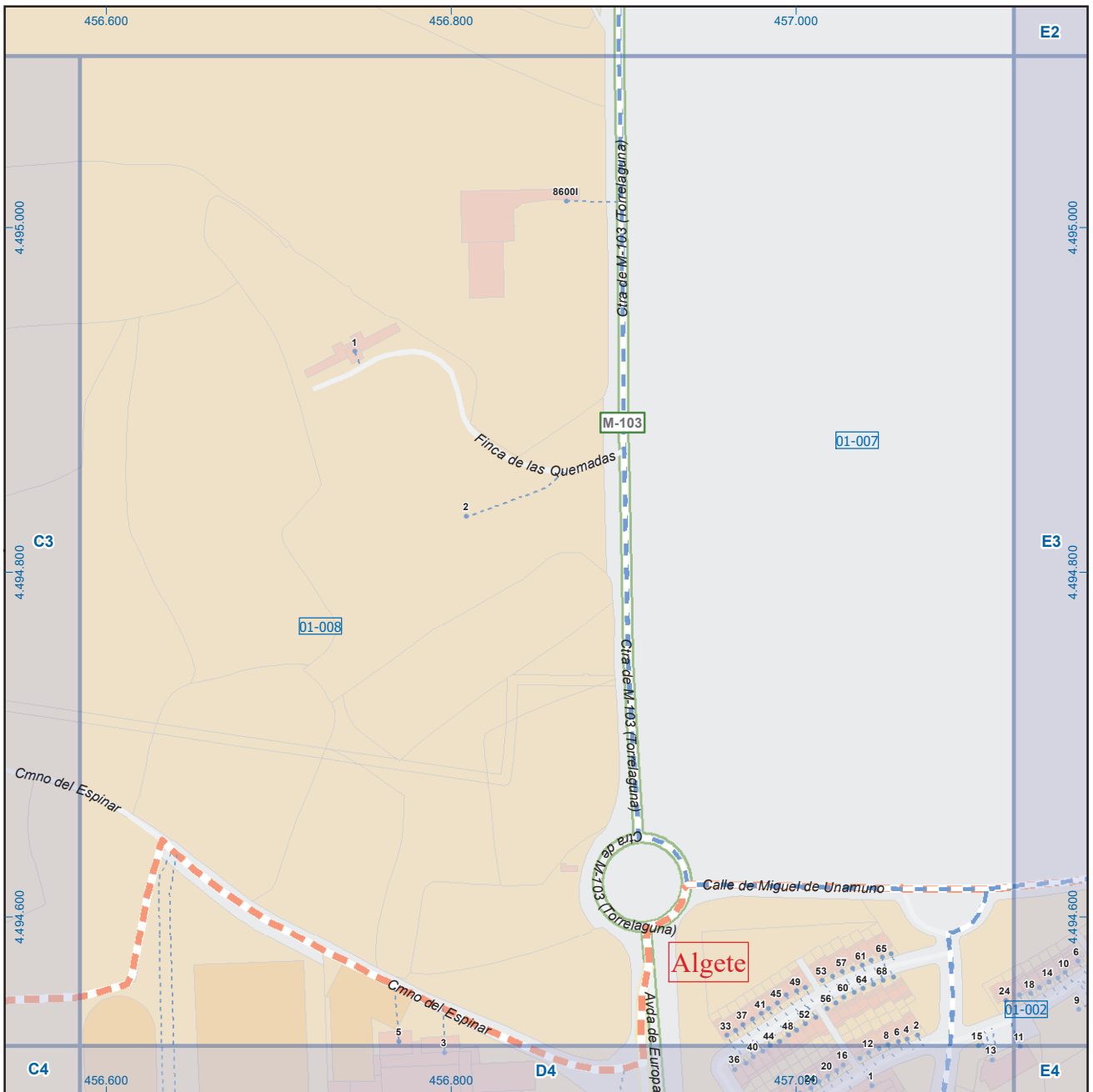


A1	B1	C1	D1	E1	F1	G1	H1
A2	B2	C2	D2	E2	F2	G2	H2
A3	B3	C3	D3	E3	F3	G3	H3
A4	B4	C4	D4	E4	F4	G4	H4
A5	B5	C5	D5	E5	F5	G5	H5
A6	B6	C6	D6	E6	F6	G6	H6

Algete

Leyenda

- Meco perímetro y nombre de núcleo de población
- 01-008 límite municipal; sección censal
- A-6 autopistas y autovías; carreteras principales
- M-604 carreteras secundarias; otras carreteras
- M-608 carreteras secundarias; otras carreteras
- sanidad; ayuntamiento; estación cercanías
- línea de ferrocarril; línea de metro ligero
- boca de metro; estación metro ligero
- 1 paseillos; número de portal
- Calle calles; parroquias



Algete

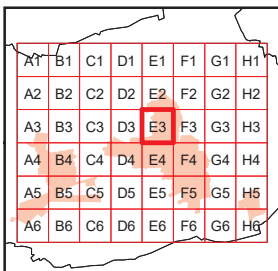
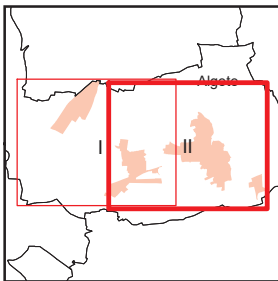
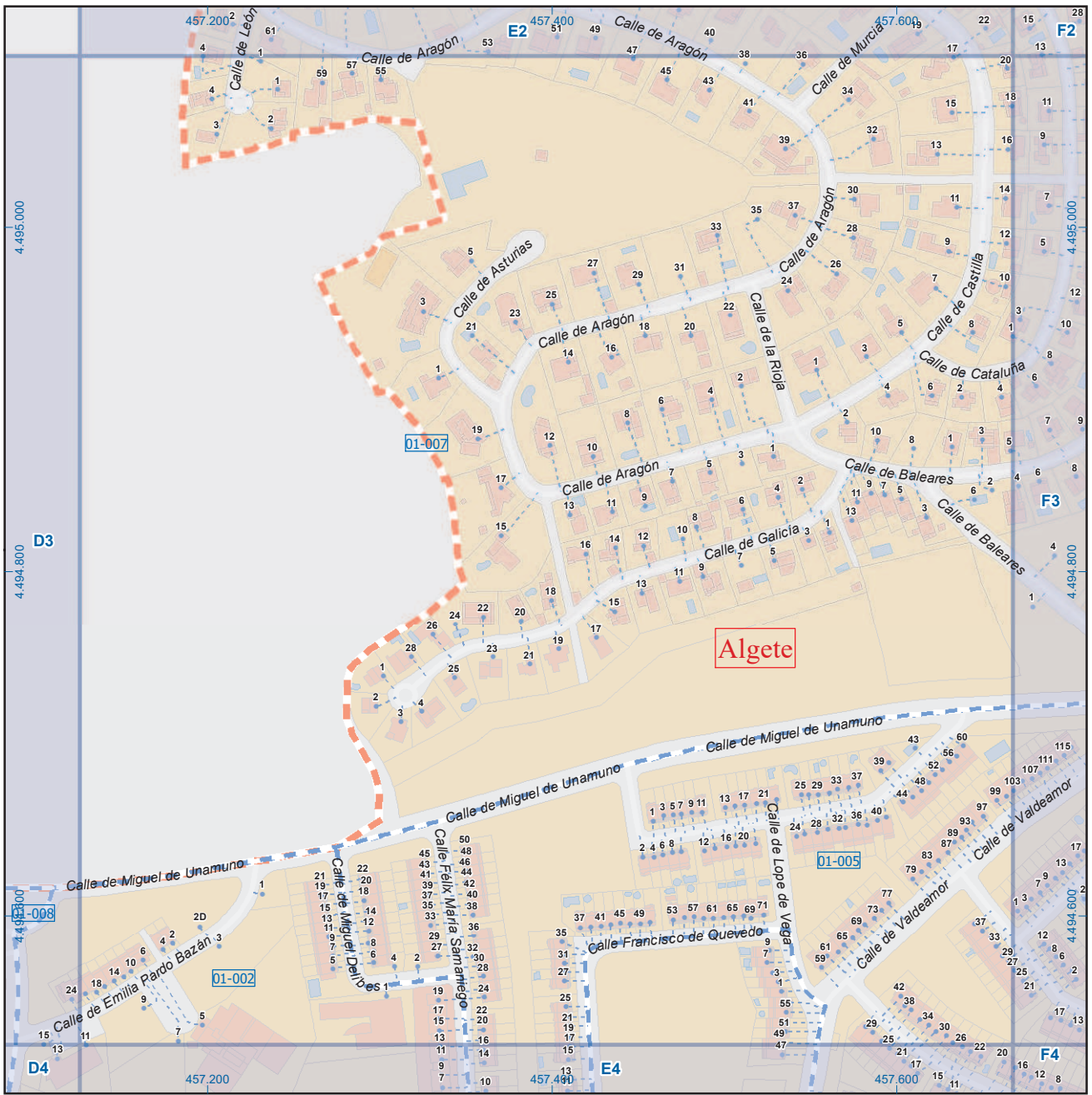
Leyenda

- Meco perimetro y nombre de núcleo de población
- 01-002 límite municipal; sección censal
- A-6 autopistas y autovías; carreteras principales
- M-604 M-618 carreteras secundarias; otras carreteras
- Sanidad; ayuntamiento; estación cercanías
- Línea de ferrocarril; línea de metro ligero
- Boca de metro; estación metro ligero
- Paseillos; número de portal
- Calle
- Calles; parroquias



Dirección General de Economía
CONSEJERÍA DE ECONOMÍA,
HACIENDA Y EMPLEO





Algete

Legenda

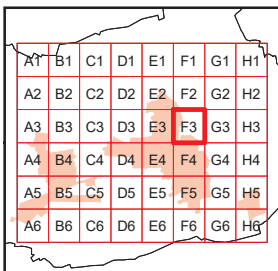
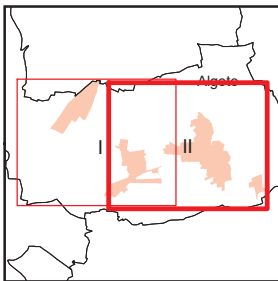
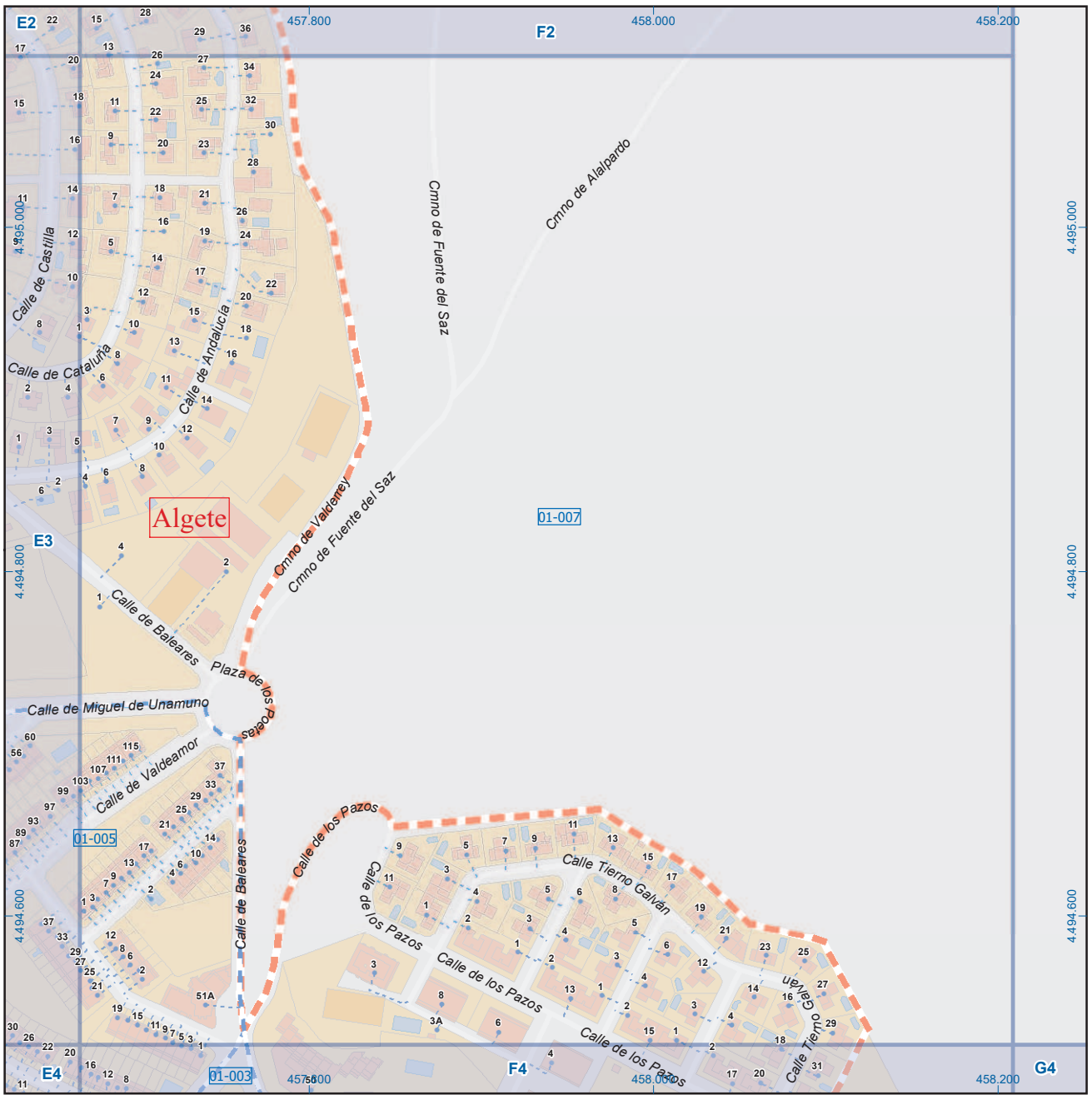
- Meco: perímetro y nombre de núcleo de población
- 01-002: límite municipal; sección censal
- A-6: autopistas y autovías; carreteras principales
- M-608: carreteras secundarias; otras carreteras
- M-604: salud; ayuntamiento; estación cercanías
- M-618: línea de ferrocarril; línea de metro ligero
- M: boca de metro; estación metro ligero
- 1: paseillos; número de portal
- Calle: calles; parroquias



Dirección General de Economía
CONSEJERÍA DE ECONOMÍA,
HACIENDA Y EMPLEO



Mapa II - E3



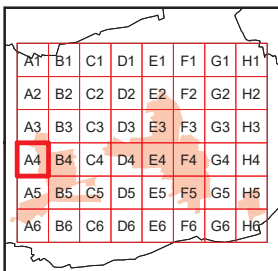
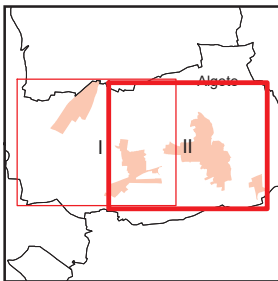
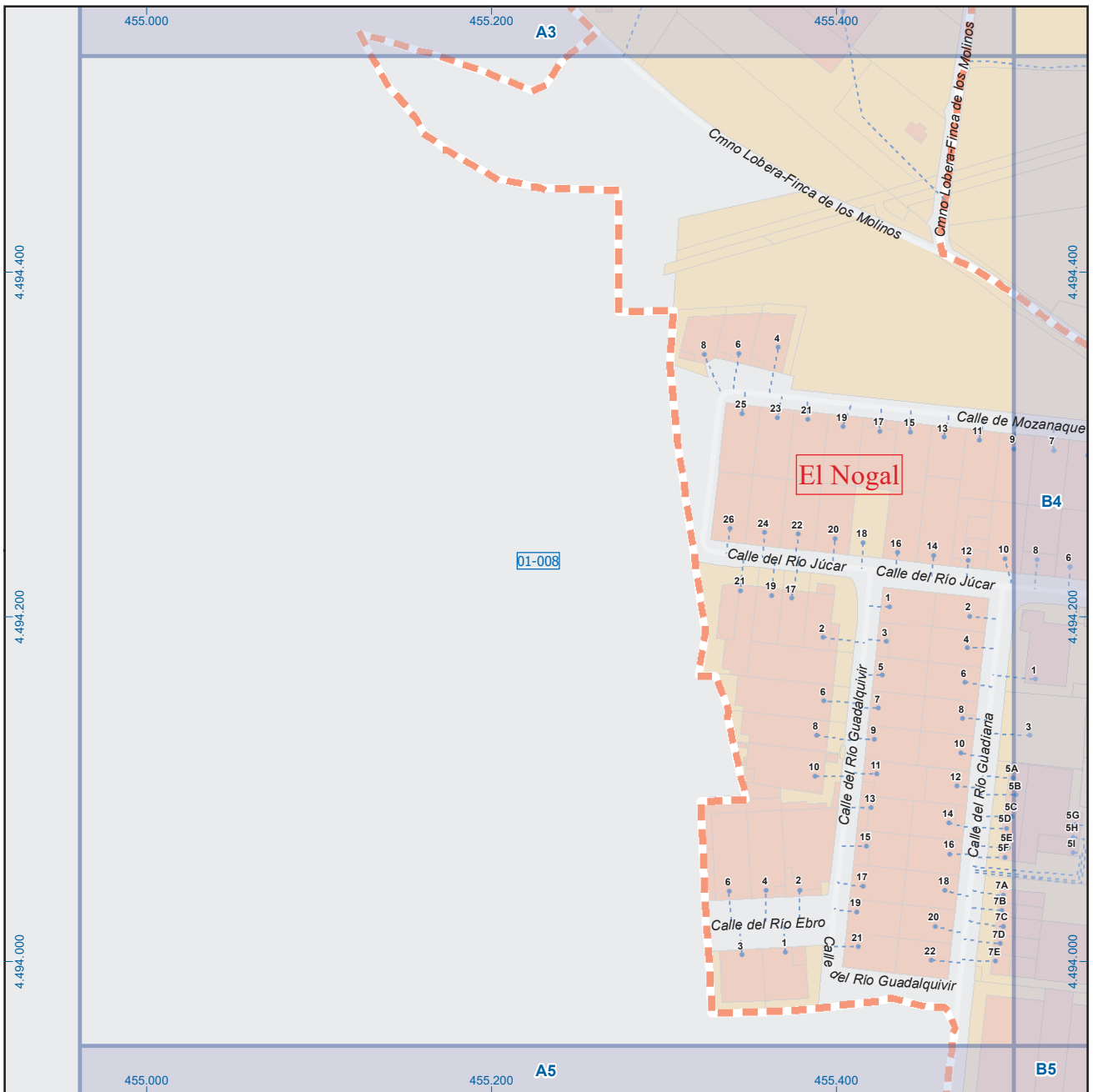
Algete

Leyenda

- Meco: perímetro y nombre de núcleo de población
- 01-002: límite municipal; sección censal
- A-6: autopistas y autovías; carreteras principales
- M-604, M-608, M-618: carreteras secundarias; otras carreteras
- Sanidad; ayuntamiento; estación cercanías
- Línea de ferrocarril; línea de metro ligero
- Boca de metro; estación metro ligero
- 1: paseillos; número de portal
- Calle: calles; parroquias


 Dirección General de Economía
 CONSEJERÍA DE ECONOMÍA,
 HACIENDA Y EMPLEO





Algete

Leyenda

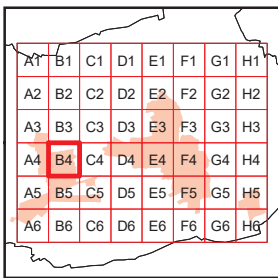
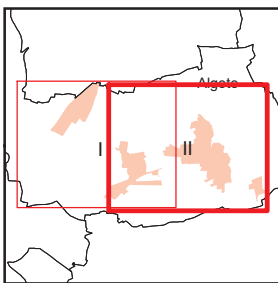
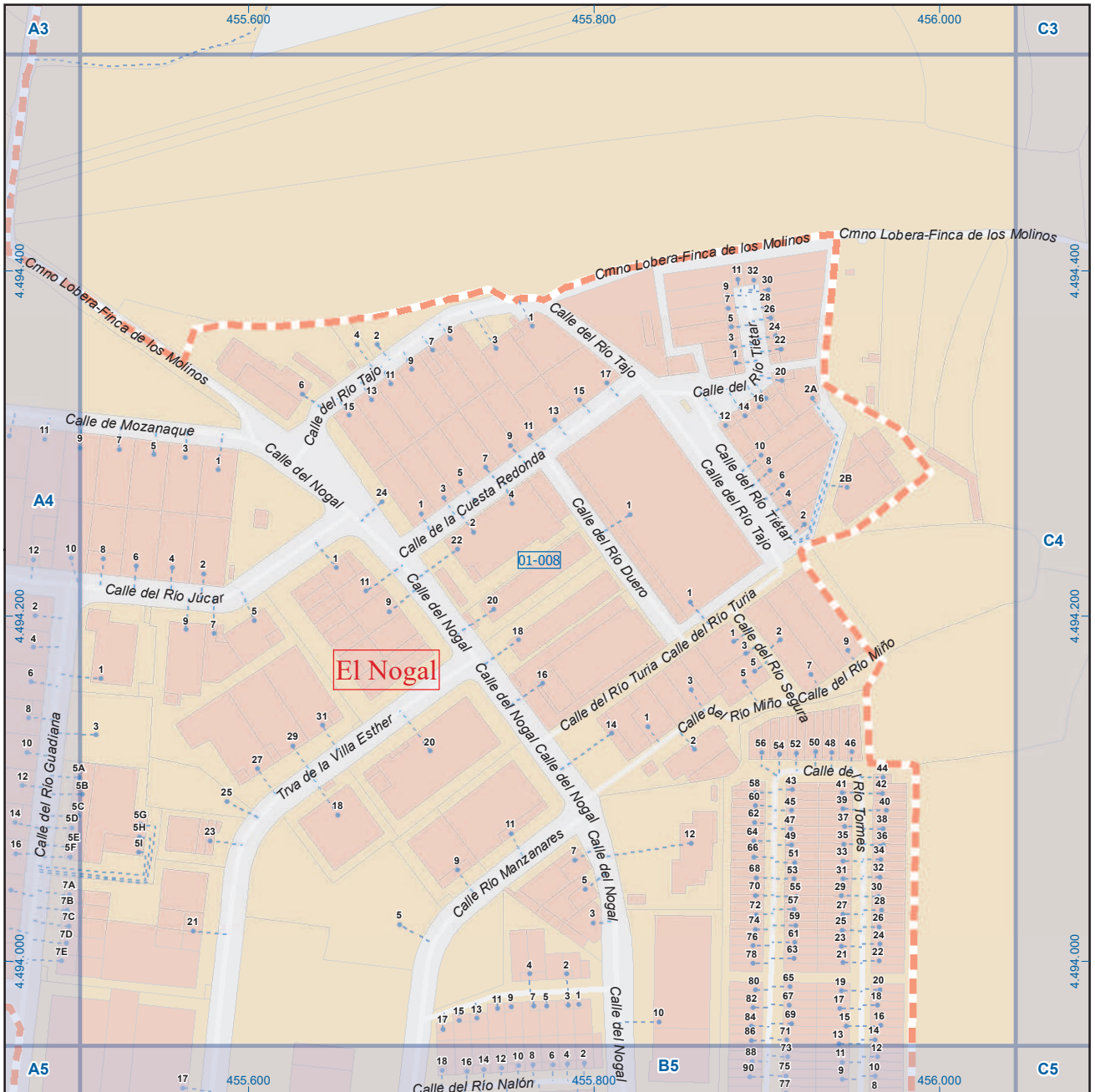


Dirección General de Economía
CONSEJERÍA DE ECONOMÍA,
HACIENDA Y EMPLEO



ESCALA GRÁFICA

Mapa II - A4



Algete

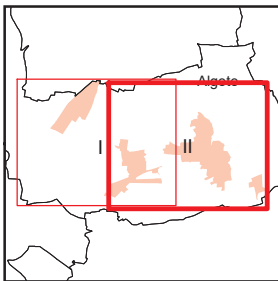
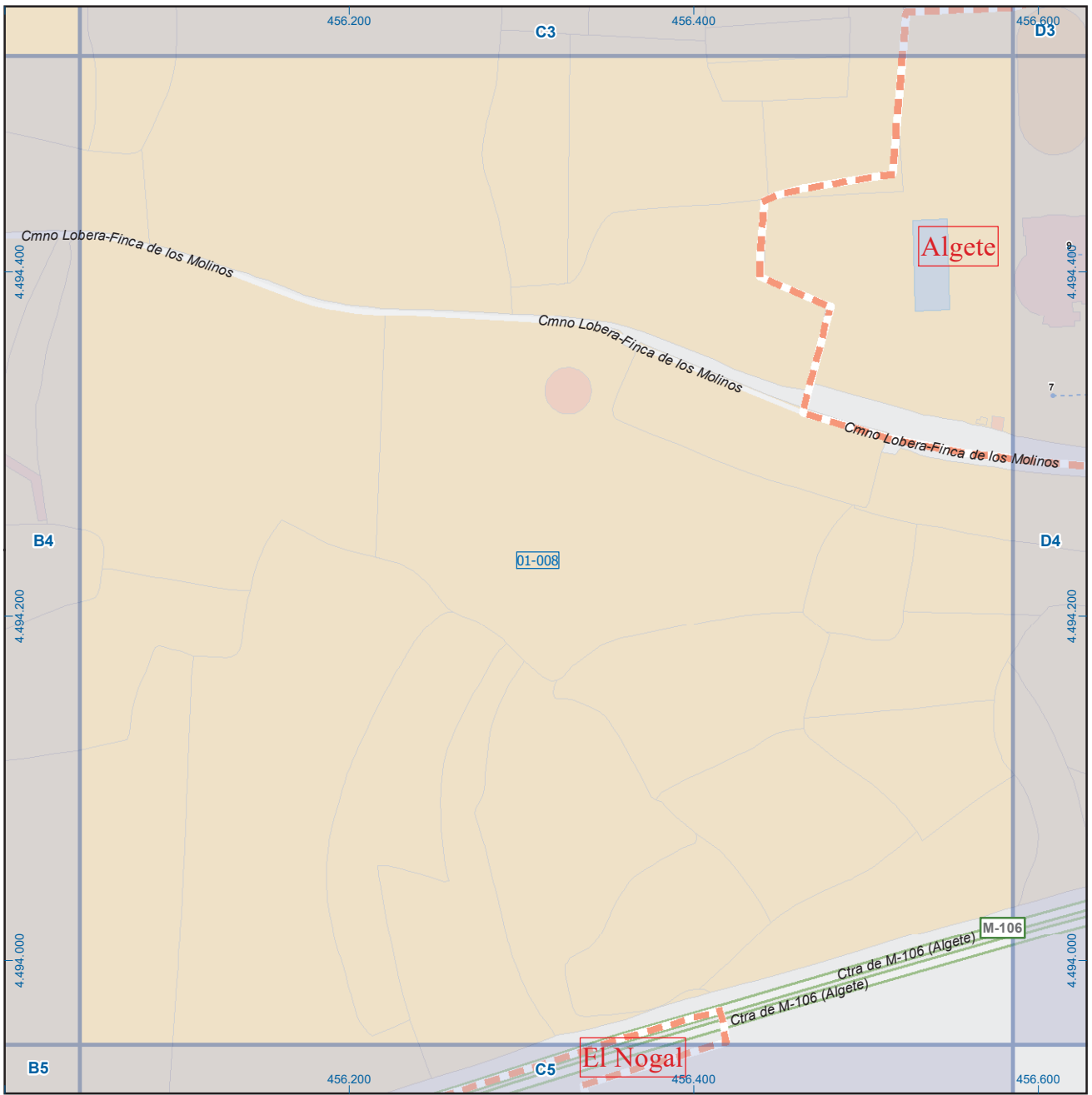
Leyenda

	Mecó	perímetro y nombre de núcleo de población
	01-002	límite municipal; sección censal
	A-6 M-608	autopistas y autovías; carreteras principales
	M-604 M-618	carreteras secundarias; otras carreteras
		sanidad; ayuntamiento; estación cercanías
		línea de ferrocarril; línea de metro ligero
		boca de metro; estación metro ligero
	1	paseillos; número de portal
	Calle	calles; parroquias



Dirección General de Economía
CONSEJERÍA DE ECONOMÍA,
HACIENDA Y EMPLEO



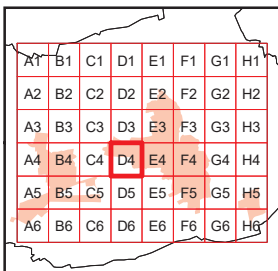
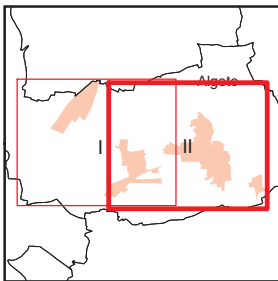
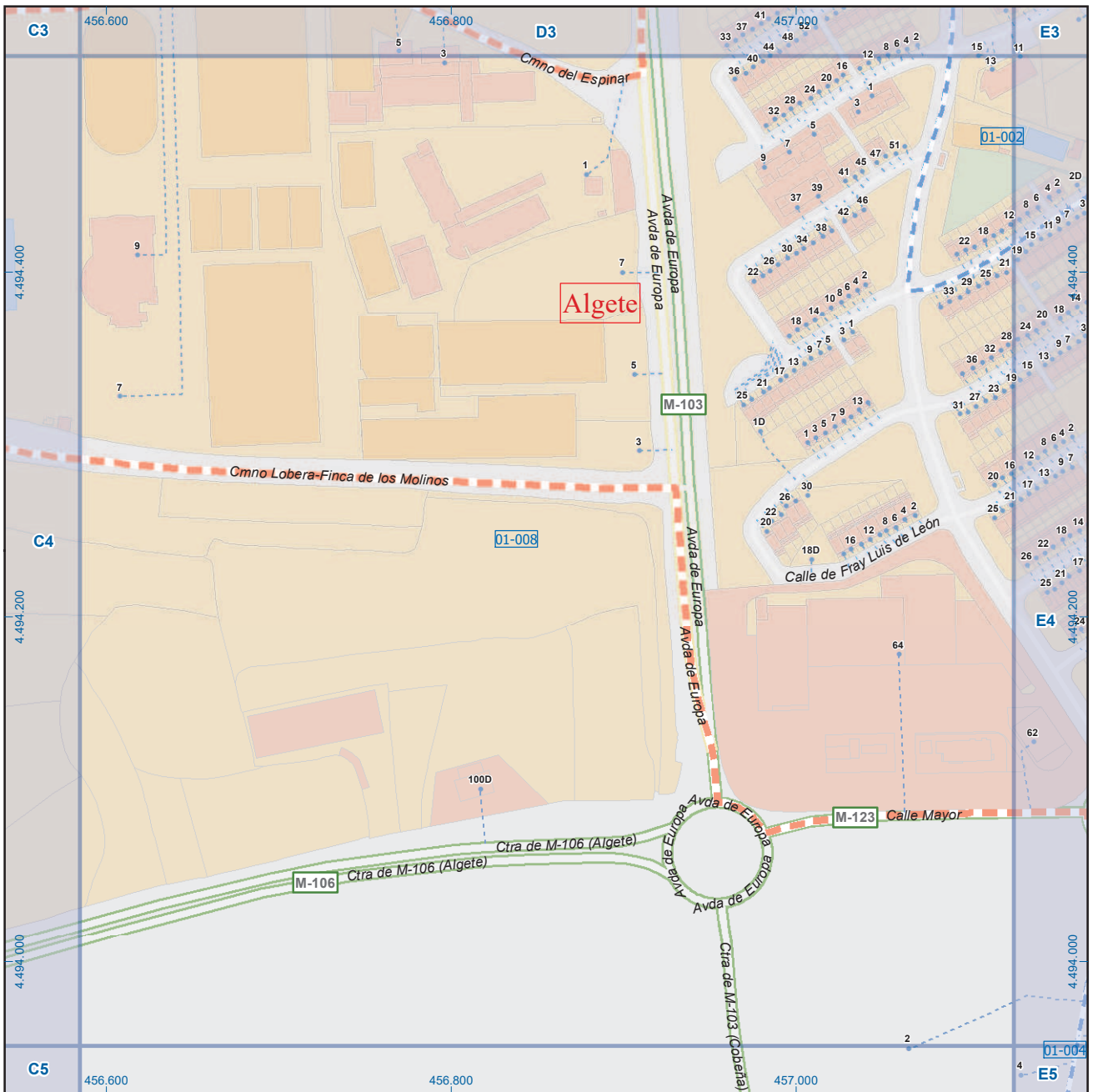


A1	B1	C1	D1	E1	F1	G1	H1
A2	B2	C2	D2	E2	F2	G2	H2
A3	B3	C3	D3	E3	F3	G3	H3
A4	B4	C4	D4	E4	F4	G4	H4
A5	B5	C5	D5	E5	F5	G5	H5
A6	B6	C6	D6	E6	F6	G6	H6

Algete

Leyenda

	Meco	perímetro y nombre de núcleo de población
	01-008	límite municipal; sección censal
	A-6	autopistas y autovías; carreteras principales
	M-604	carreteras secundarias; otras carreteras
		sanidad; ayuntamiento; estación cercanías
		línea de ferrocarril; línea de metro ligero
		boca de metro; estación metro ligero
	1	paseillos; número de portal
	Calle	calles; parroquias



Algete

Legenda

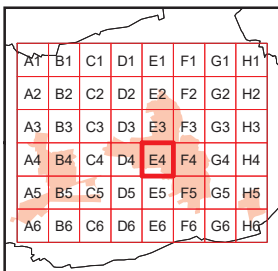
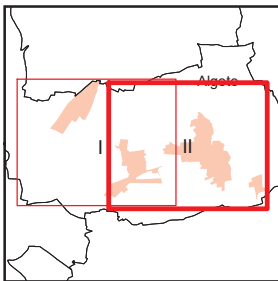
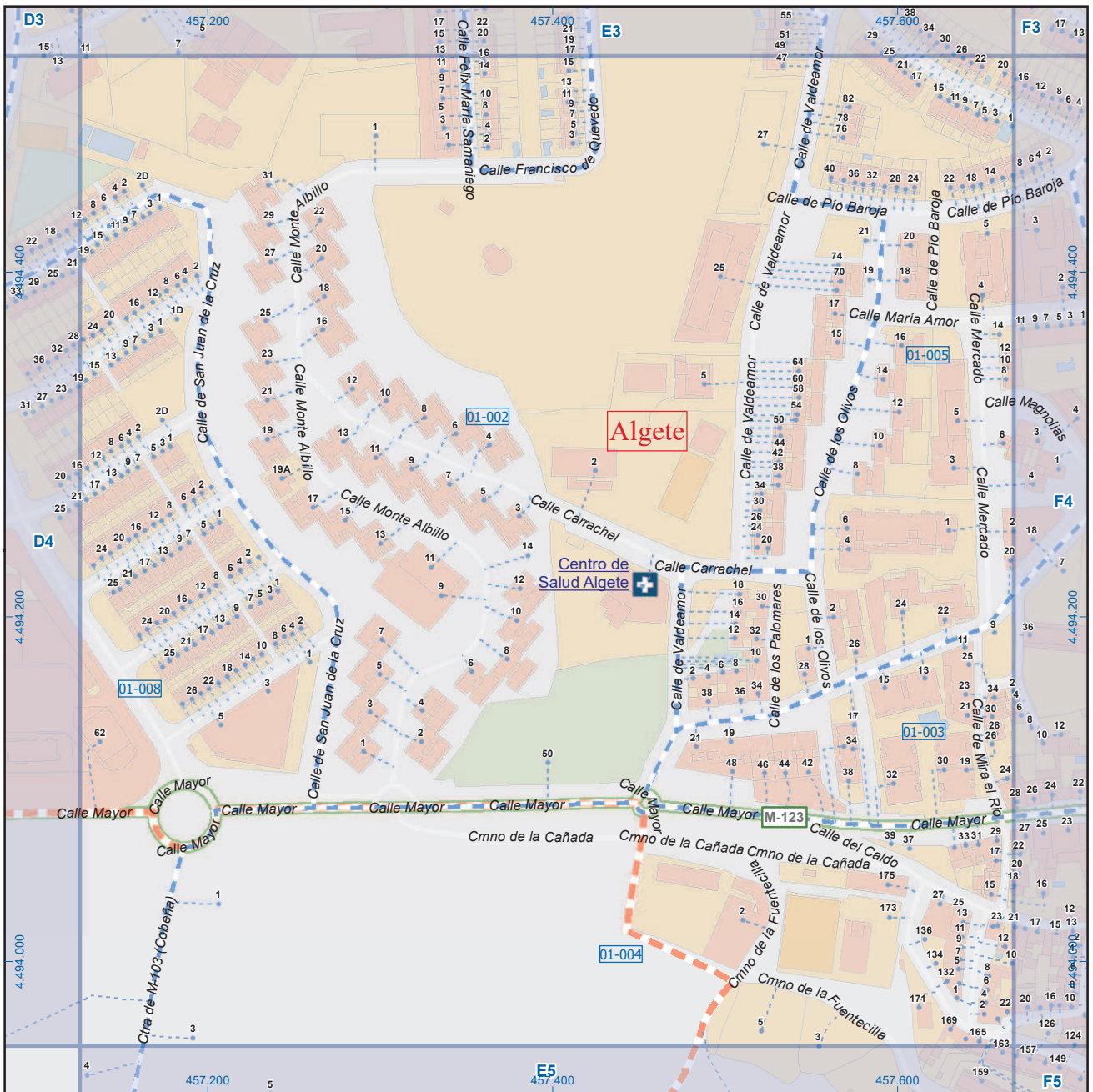
		perímetro y nombre de núcleo de población
		límite municipal; sección censal
		autopistas y autovías; carreteras principales
		carreteras secundarias; otras carreteras
		sanidad; ayuntamiento; estación cercanías
		línea de ferrocarril; línea de metro ligero
		boca de metro; estación metro ligero
		paseillos; número de portal
		calles; parroquias



Dirección General de Economía
CONSEJERÍA DE ECONOMÍA,
HACIENDA Y EMPLEO



Mapa II - D4



Algete

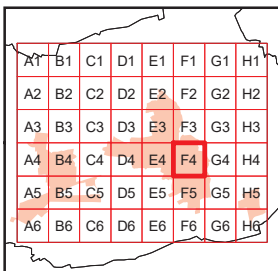
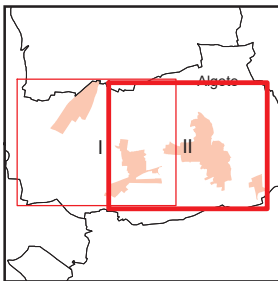
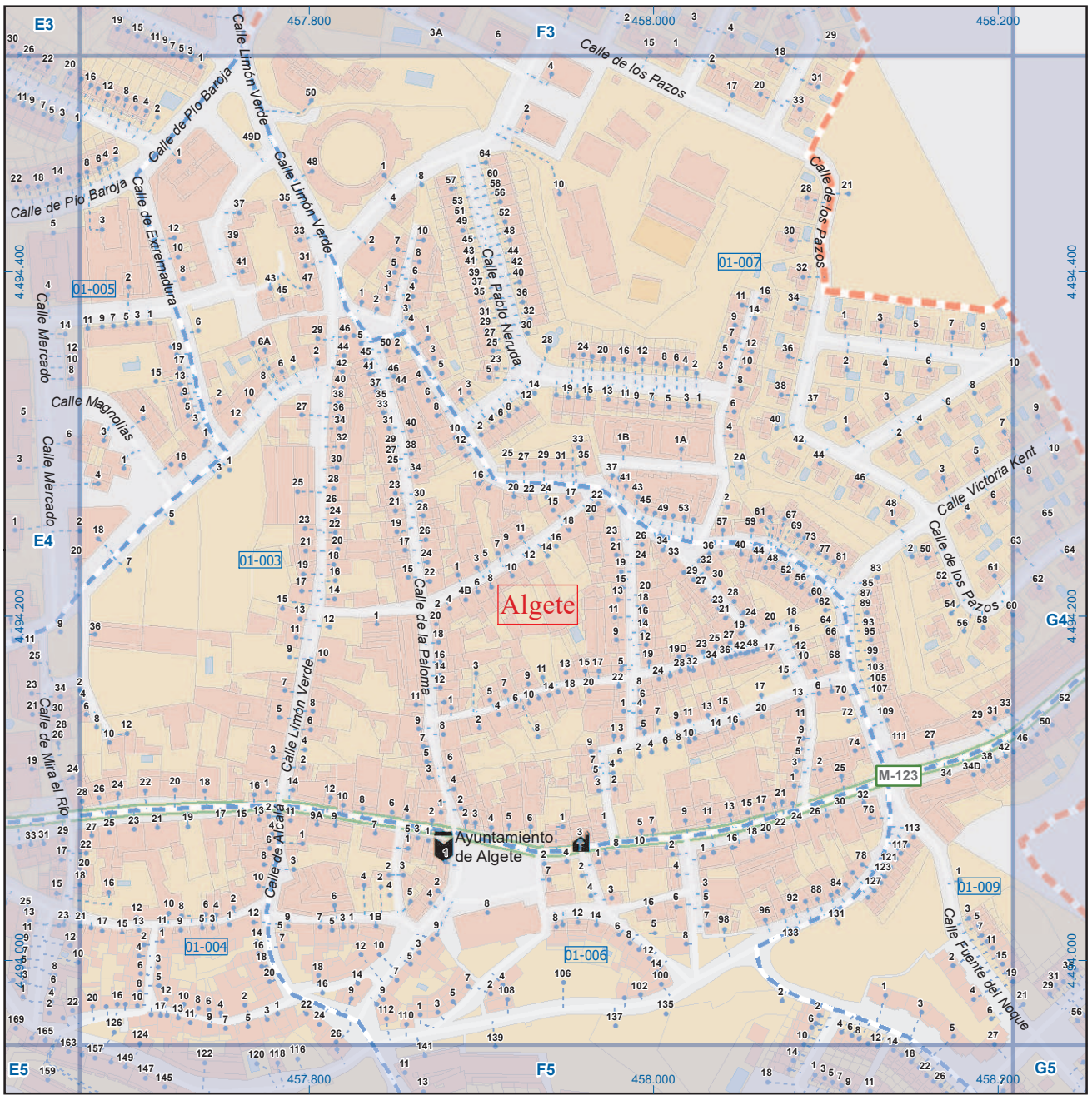
Leyenda

	Meco	perímetro y nombre de núcleo de población
	01-002	límite municipal; sección censal
	A-6	autopistas y autovías; carreteras principales
	M-604	carreteras secundarias; otras carreteras
		sanidad; ayuntamiento; estación cercanías
		línea de ferrocarril; línea de metro ligero
	ML	boca de metro; estación metro ligero
	1	paseillos; número de portal
	Calle	calles; parroquias



Dirección General de Economía
CONSEJERÍA DE ECONOMÍA,
HACIENDA Y EMPLEO





Algete

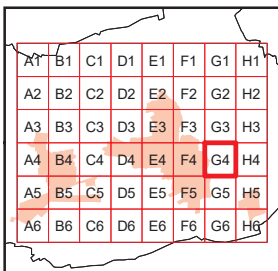
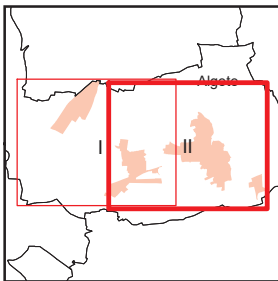
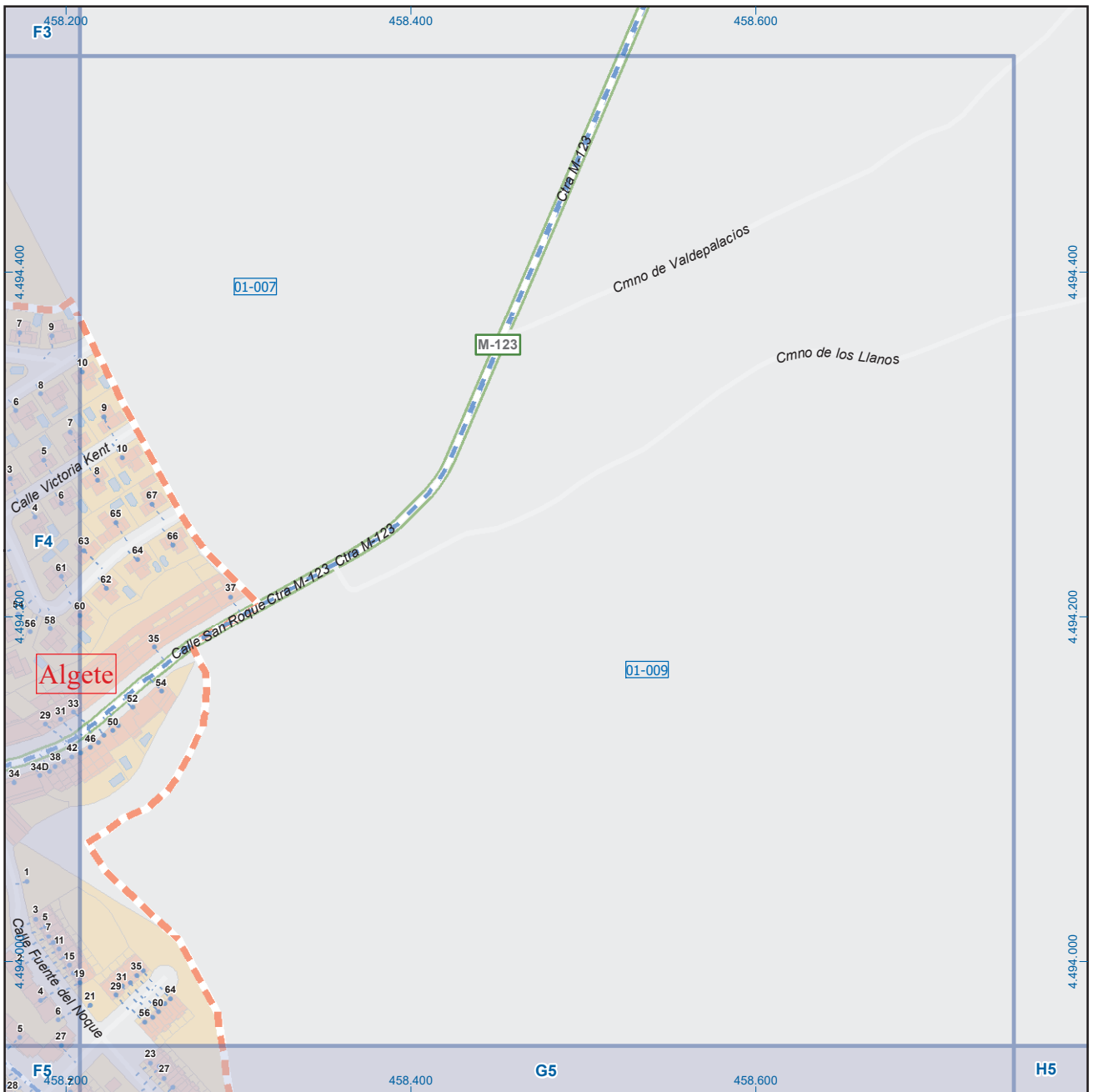
Leyenda

- Meco perímetro y nombre de núcleo de población
- 01-002 límite municipal; sección censal
- A-6 M-608 autopistas y autovías; carreteras principales
- M-604 M-618 carreteras secundarias; otras carreteras
- Sanidad; ayuntamiento; estación cercanías
- Línea de ferrocarril; línea de metro ligero
- Boca de metro; estación metro ligero
- Paseillos; número de portal
- Calle
- Calles; parroquias



Dirección General de Economía
CONSEJERÍA DE ECONOMÍA,
HACIENDA Y EMPLEO

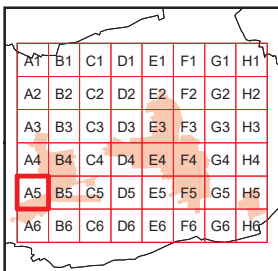
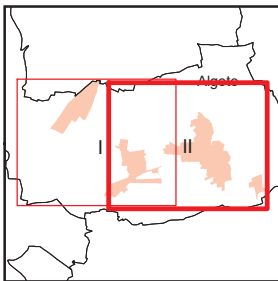
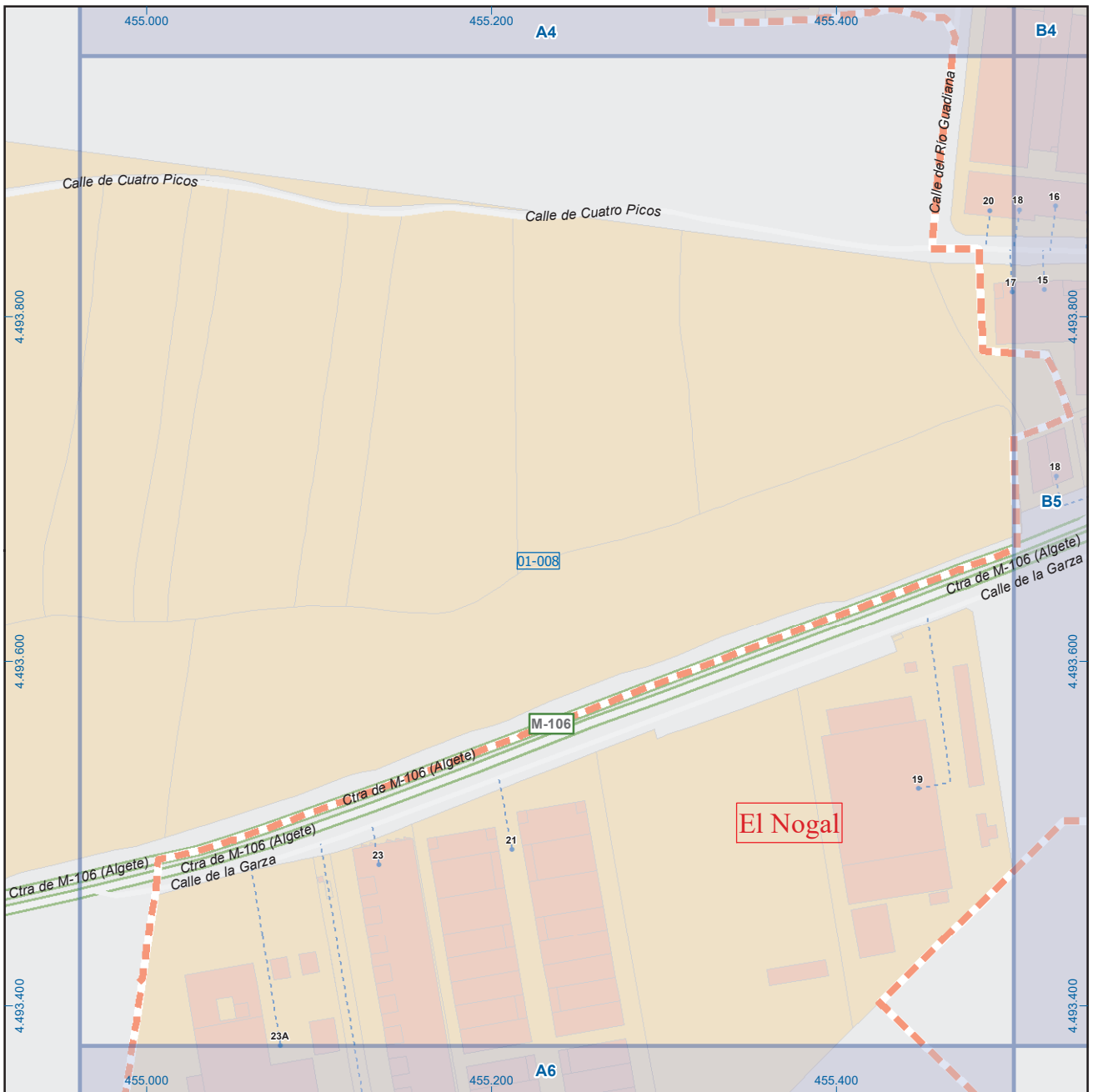




Algete

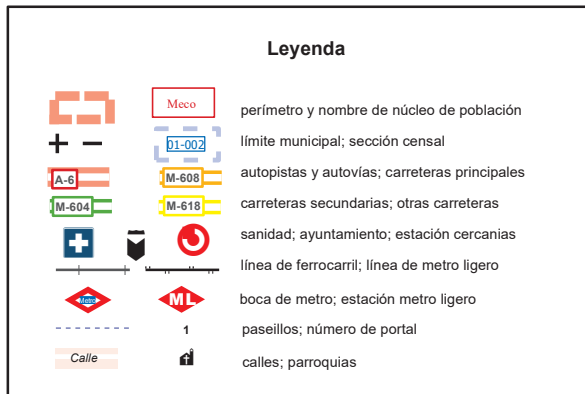
Leyenda

	Meco	perímetro y nombre de núcleo de población
	01-002	límite municipal; sección censal
	A-6	autopistas y autovías; carreteras principales
	M-604	carreteras secundarias; otras carreteras
		sanidad; ayuntamiento; estación cercanías
		línea de ferrocarril; línea de metro ligero
		boca de metro; estación metro ligero
	1	paseillos; número de portal
		calles; parroquias



Algete

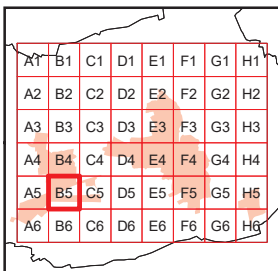
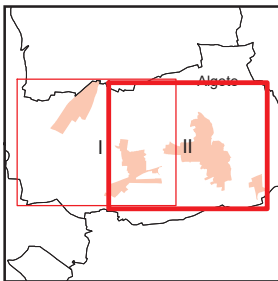
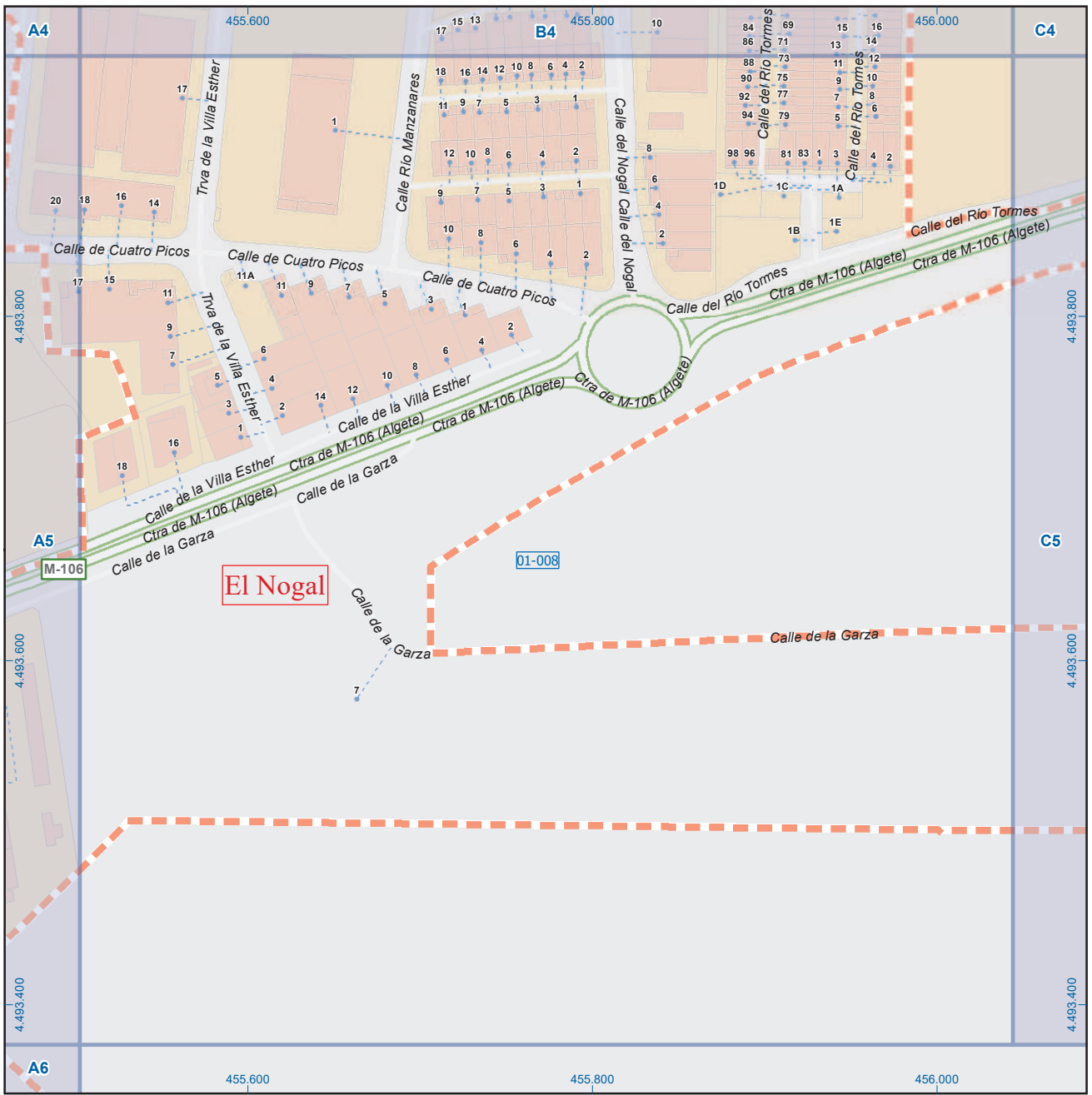
Leyenda



Dirección General de Economía
CONSEJERÍA DE ECONOMÍA,
HACIENDA Y EMPLEO




Mapa II - A5



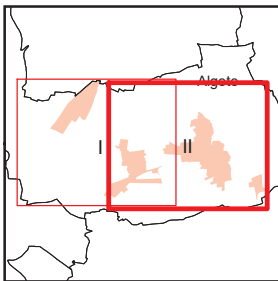
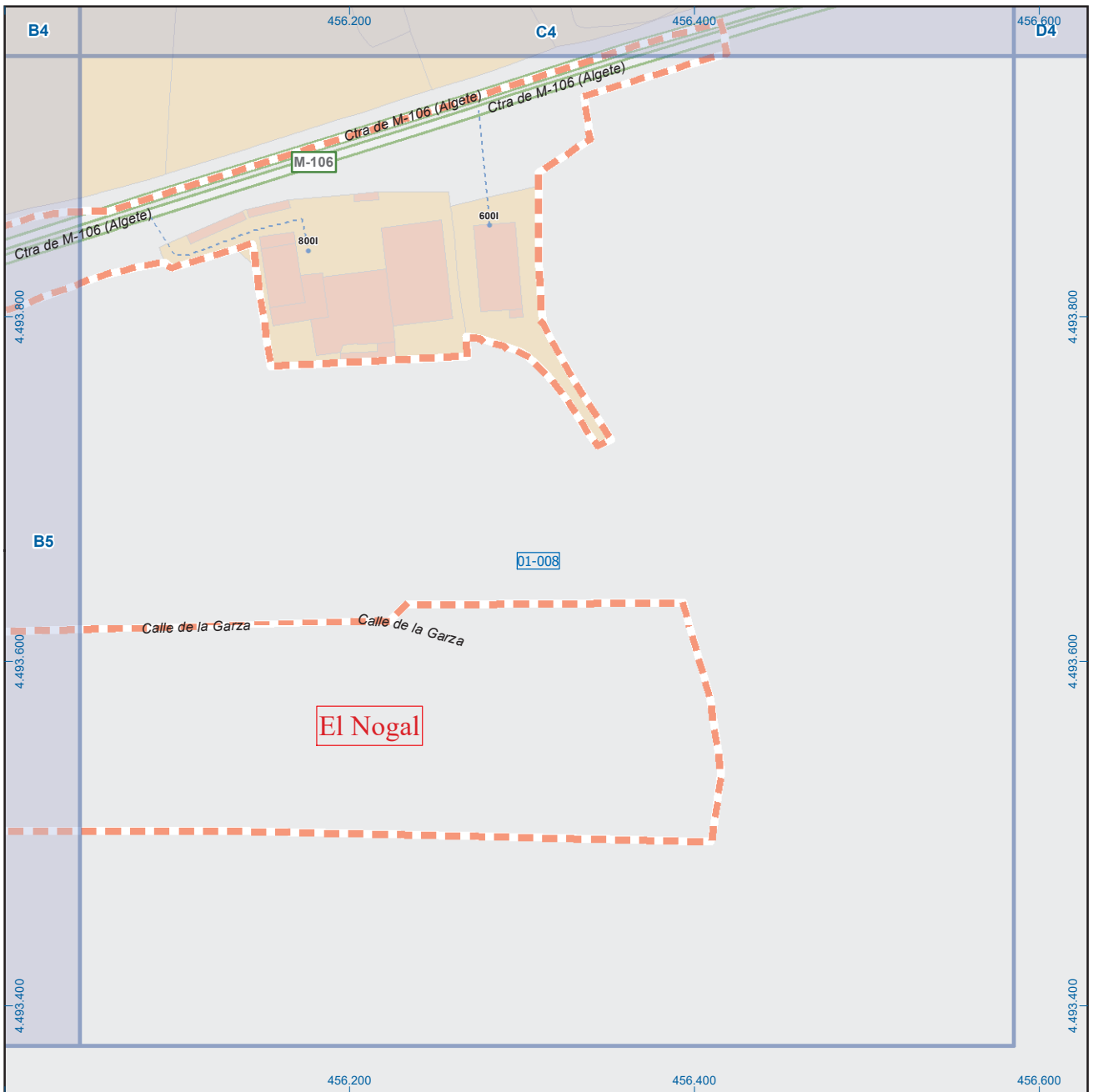
Algete

Leyenda

- Meco: perímetro y nombre de núcleo de población
- 01-002: límite municipal; sección censal
- A-6: autopistas y autovías; carreteras principales
- M-608: carreteras secundarias; otras carreteras
- M-604: salud; ayuntamiento; estación cercanías
- línea de ferrocarril; línea de metro ligero
- boca de metro; estación metro ligero
- paseillos; número de portal
- Calle: calles; parroquias


 Dirección General de Economía
 CONSEJERÍA DE ECONOMÍA,
 HACIENDA Y EMPLEO



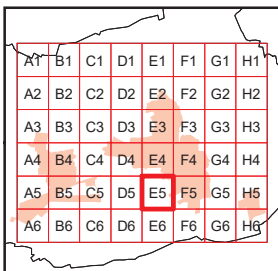
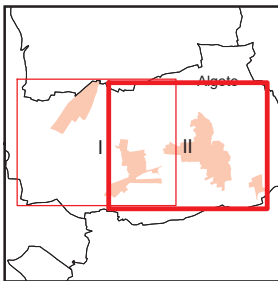
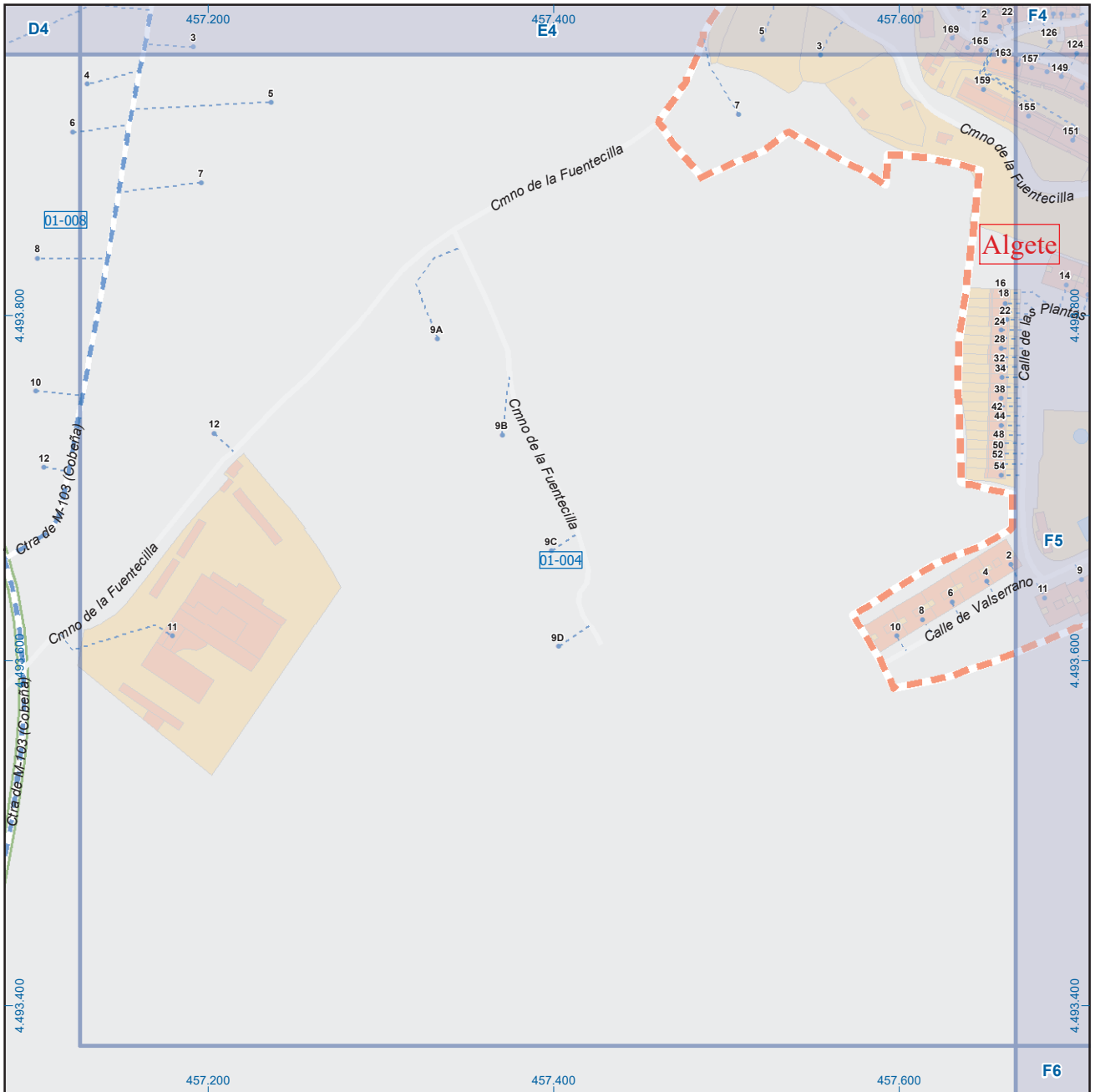


A1	B1	C1	D1	E1	F1	G1	H1
A2	B2	C2	D2	E2	F2	G2	H2
A3	B3	C3	D3	E3	F3	G3	H3
A4	B4	C4	D4	E4	F4	G4	H4
A5	B5	C5	D5	E5	F5	G5	H5
A6	B6	C6	D6	E6	F6	G6	H6

Algete

Leyenda

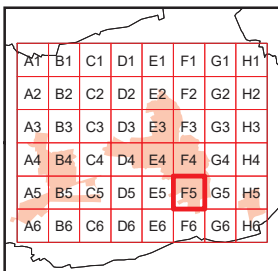
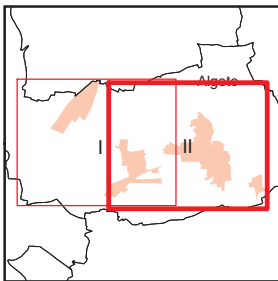
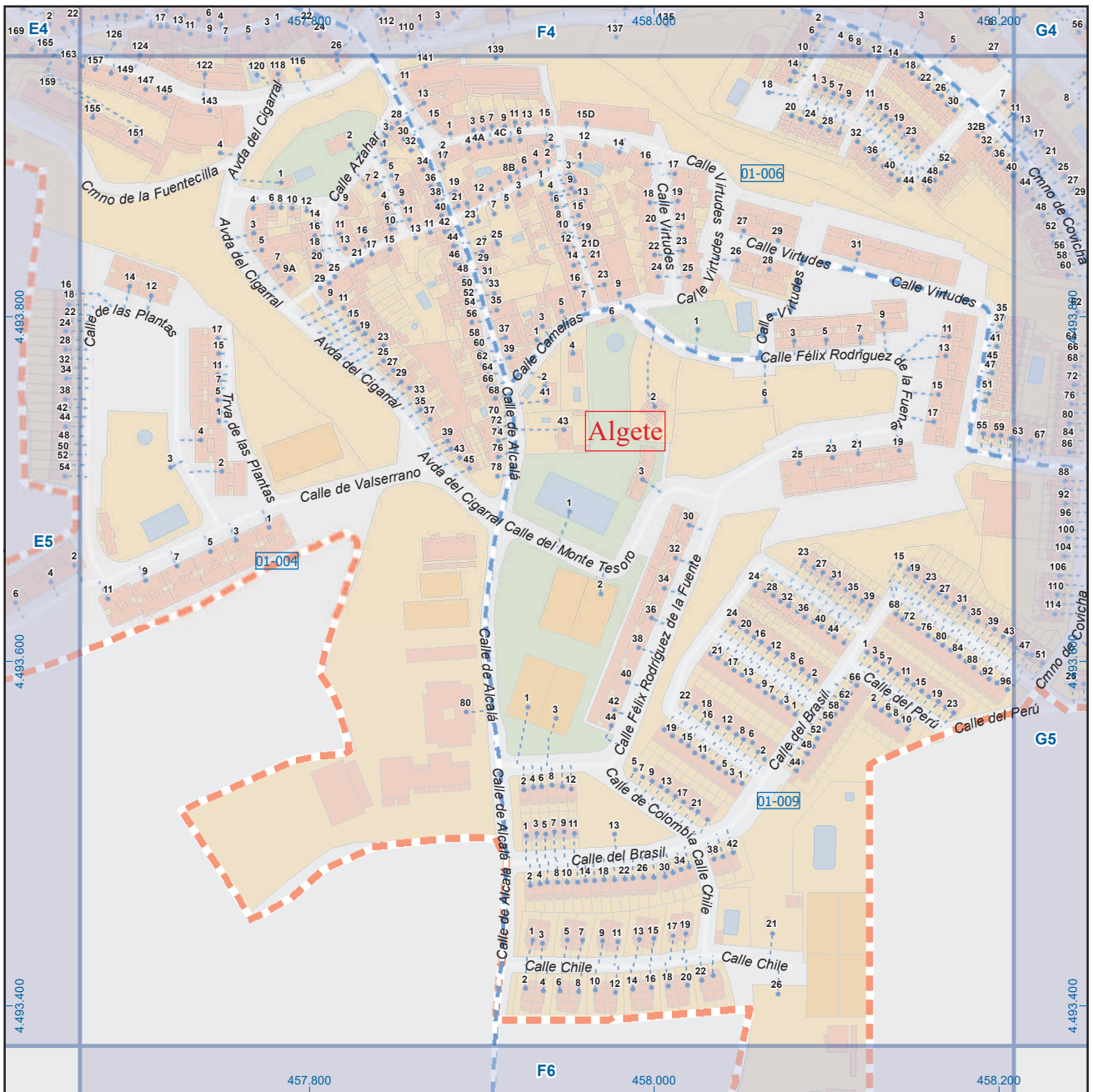
- Meco: perímetro y nombre de núcleo de población
- 01-002: límite municipal; sección censal
- A-6, M-608: autopistas y autovías; carreteras principales
- M-604, M-618: carreteras secundarias; otras carreteras
- Sanidad; ayuntamiento; estación cercanías
- Línea de ferrocarril; línea de metro ligero
- Boca de metro; estación metro ligero
- Paseillos; número de portal
- Calle: calles; parroquias



Algete

Leyenda

- Meco: perímetro y nombre de núcleo de población
- 01-002: límite municipal; sección censal
- A-6: autopistas y autovías; carreteras principales
- M-604: carreteras secundarias; otras carreteras
- Sanidad; ayuntamiento; estación cercanías
- Línea de ferrocarril; línea de metro ligero
- Boca de metro; estación metro ligero
- Paseillos; número de portal
- Calle
- Calles; parroquias



Algete

Leyenda

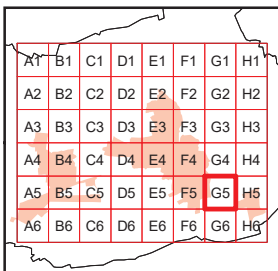
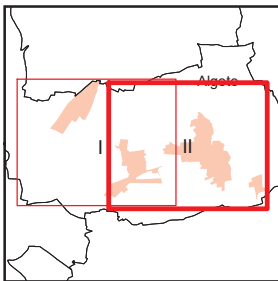
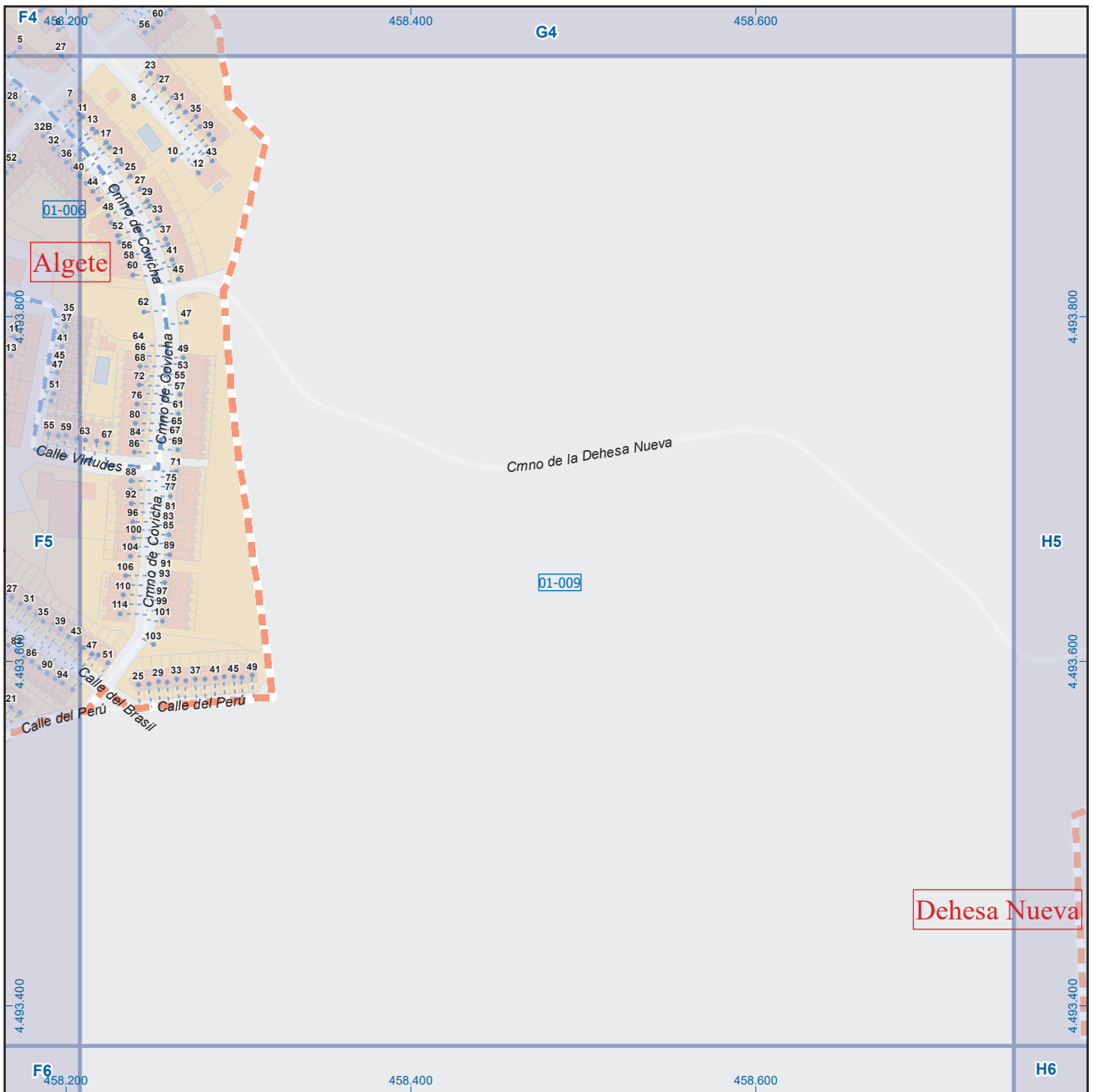
	Meco	perímetro y nombre de núcleo de población
	01-002	límite municipal; sección censal
	A-6	autopistas y autovías; carreteras principales
	M-604	carreteras secundarias; otras carreteras
		sanidad; ayuntamiento; estación cercanías
		línea de ferrocarril; línea de metro ligero
		boca de metro; estación metro ligero
	1	paseillos; número de portal
		Calle
		calles; parroquias



Dirección General de Economía
CONSEJERÍA DE ECONOMÍA,
HACIENDA Y EMPLEO



Mapa II - F5



Algete

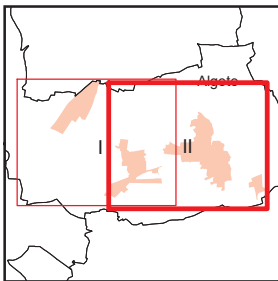
Leyenda

	Meco	perímetro y nombre de núcleo de población
	01-002	límite municipal; sección censal
	A-6	autopistas y autovías; carreteras principales
	M-604	carreteras secundarias; otras carreteras
		sanidad; ayuntamiento; estación cercanías
		línea de ferrocarril; línea de metro ligero
	ML	boca de metro; estación metro ligero
	1	paseillos; número de portal
	Calle	calles; parroquias



Dirección General de Economía
CONSEJERÍA DE ECONOMÍA,
HACIENDA Y EMPLEO





A1	B1	C1	D1	E1	F1	G1	H1
A2	B2	C2	D2	E2	F2	G2	H2
A3	B3	C3	D3	E3	F3	G3	H3
A4	B4	C4	D4	E4	F4	G4	H4
A5	B5	C5	D5	E5	F5	G5	H5
A6	B6	C6	D6	E6	F6	G6	H6

Algete

Leyenda

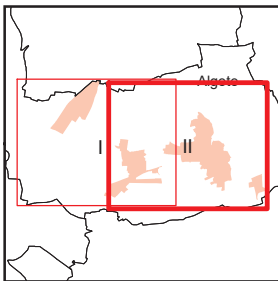
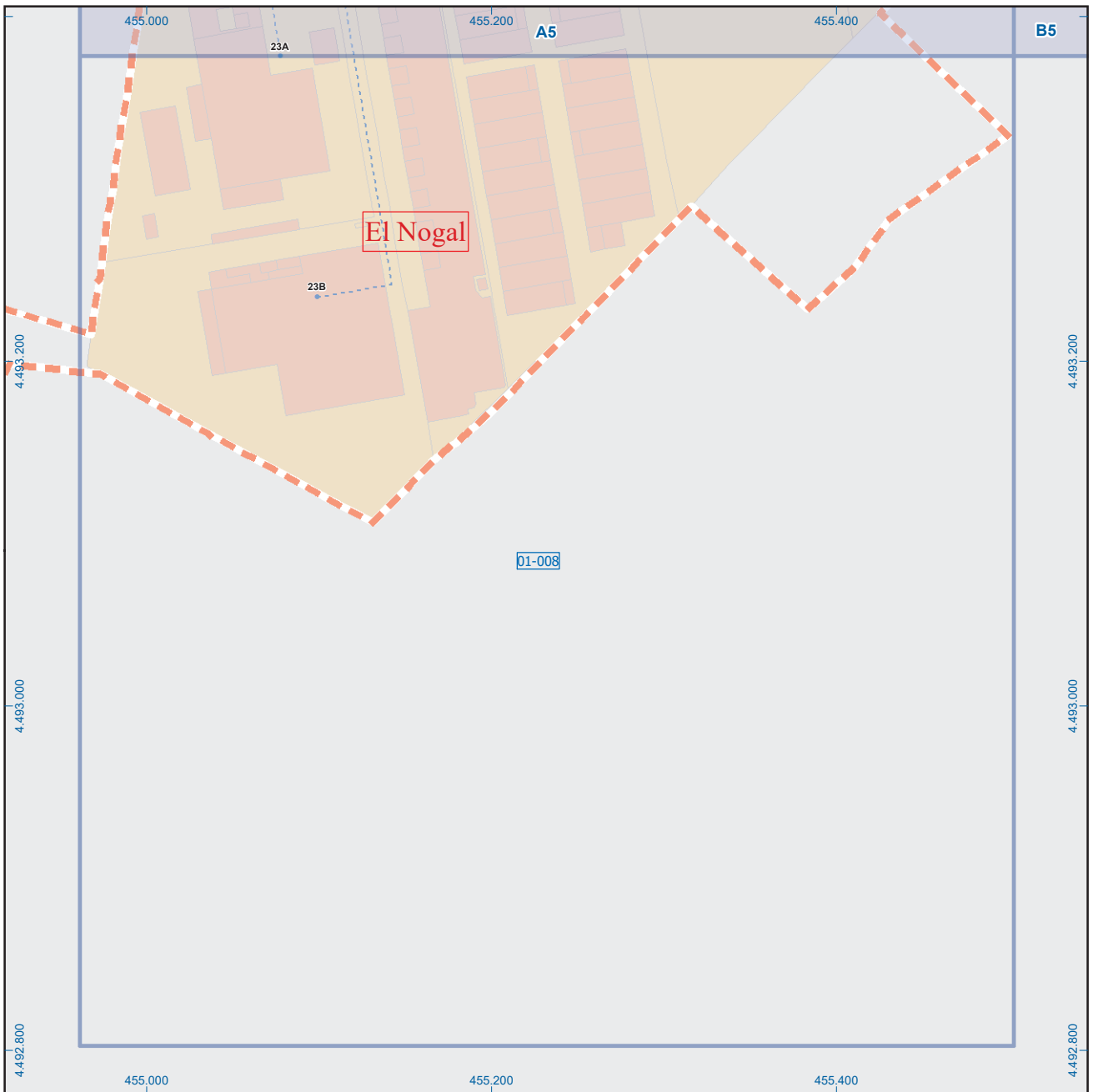
	Meco	perímetro y nombre de núcleo de población
	01-002	límite municipal; sección censal
	A-6	autopistas y autovías; carreteras principales
	M-604	carreteras secundarias; otras carreteras
		sanidad; ayuntamiento; estación cercanías
		línea de ferrocarril; línea de metro ligero
		boca de metro; estación metro ligero
	1	paseillos; número de portal
	Calle	calles; parroquias



Dirección General de Economía
CONSEJERÍA DE ECONOMÍA,
HACIENDA Y EMPLEO



Mapa II - H5



A1	B1	C1	D1	E1	F1	G1	H1
A2	B2	C2	D2	E2	F2	G2	H2
A3	B3	C3	D3	E3	F3	G3	H3
A4	B4	C4	D4	E4	F4	G4	H4
A5	B5	C5	D5	E5	F5	G5	H5
A6	B6	C6	D6	E6	F6	G6	H6

Algete

Leyenda

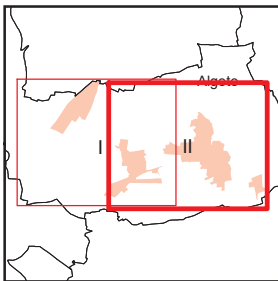
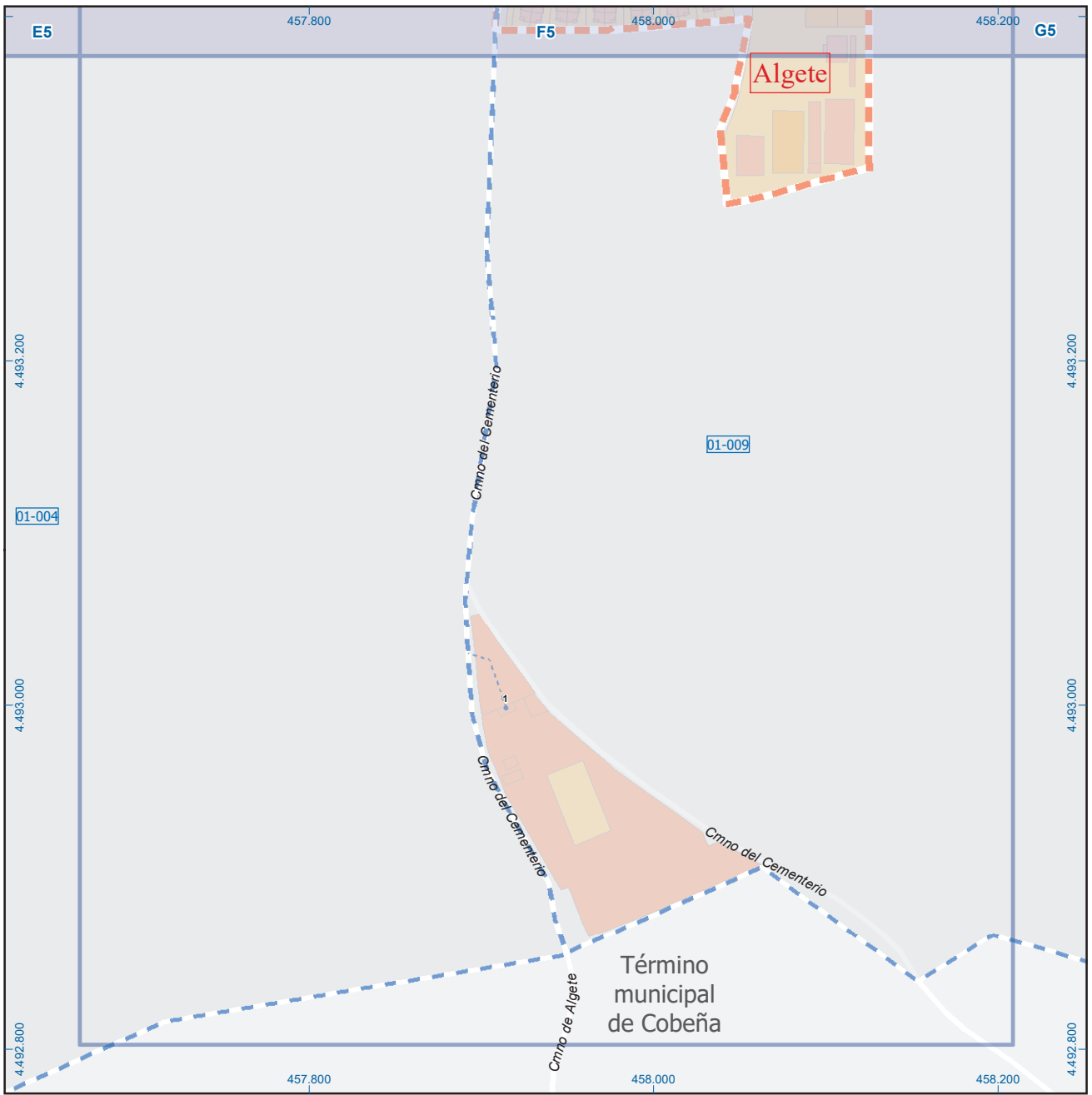
	Meco	perímetro y nombre de núcleo de población
	01-002	límite municipal; sección censal
	A-6	autopistas y autovías; carreteras principales
	M-604	carreteras secundarias; otras carreteras
		sanidad; ayuntamiento; estación cercanías
		línea de ferrocarril; línea de metro ligero
	ML	boca de metro; estación metro ligero
	1	paseillos; número de portal
	Calle	calles; parroquias



Dirección General de Economía
CONSEJERÍA DE ECONOMÍA,
HACIENDA Y EMPLEO

0 20 40 m
ESCALA GRÁFICA

Mapa II - A6



A1	B1	C1	D1	E1	F1	G1	H1
A2	B2	C2	D2	E2	F2	G2	H2
A3	B3	C3	D3	E3	F3	G3	H3
A4	B4	C4	D4	E4	F4	G4	H4
A5	B5	C5	D5	E5	F5	G5	H5
A6	B6	C6	D6	E6	F6	G6	H6

Algete

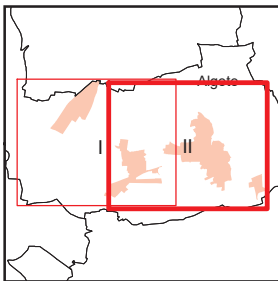
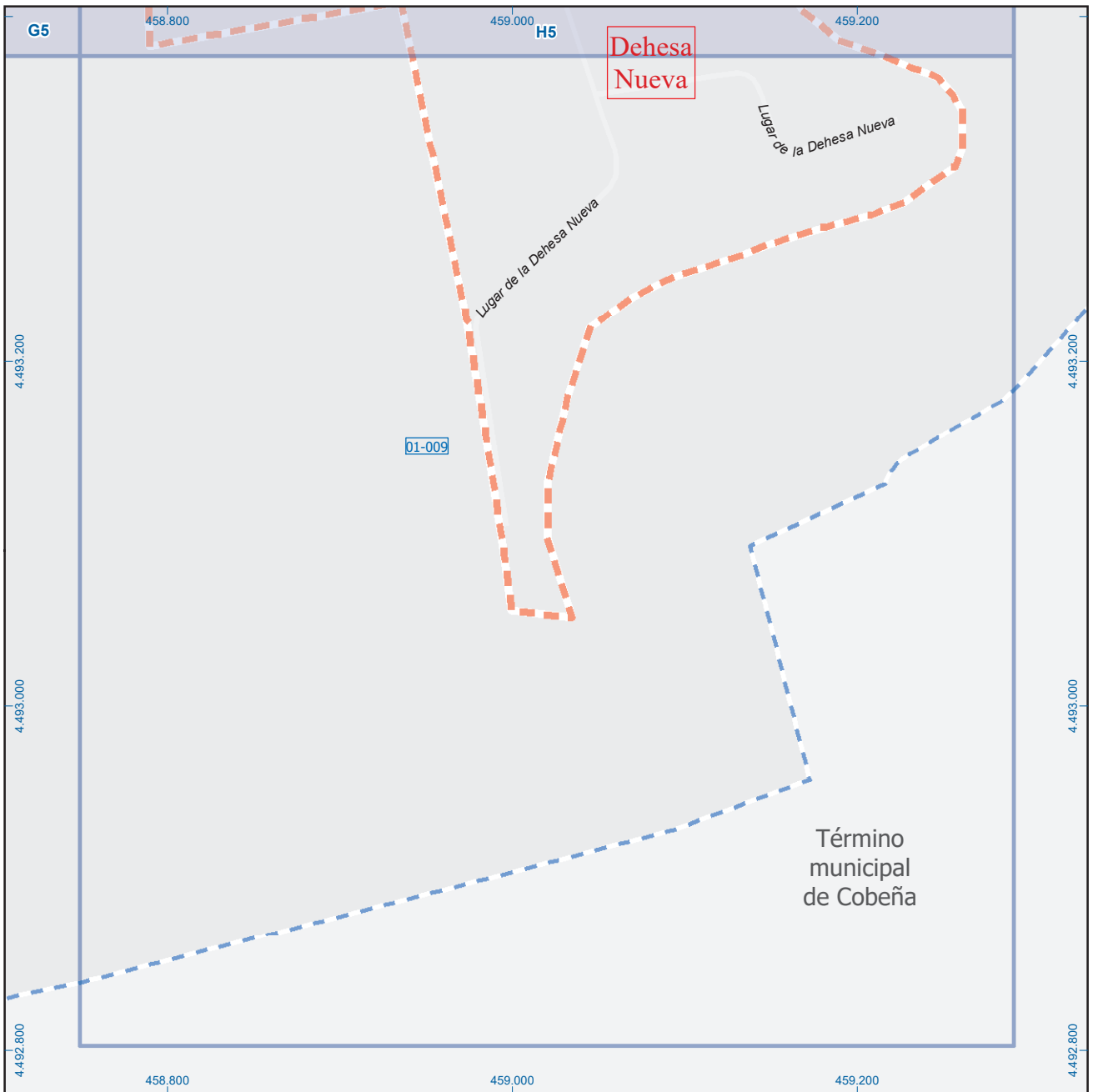
Leyenda

- Meco: perímetro y nombre de núcleo de población
- 01-002: límite municipal; sección censal
- A-6: autopistas y autovías; carreteras principales
- M-608: carreteras secundarias; otras carreteras
- M-604: carreteras secundarias; otras carreteras
- M-618: carreteras secundarias; otras carreteras
- Sanidad; ayuntamiento; estación cercanías
- Línea de ferrocarril; línea de metro ligero
- Boca de metro; estación metro ligero
- Paseillos; número de portal
- Calle
- Calles; parroquias



Dirección General de Economía
CONSEJERÍA DE ECONOMÍA,
HACIENDA Y EMPLEO





A1	B1	C1	D1	E1	F1	G1	H1
A2	B2	C2	D2	E2	F2	G2	H2
A3	B3	C3	D3	E3	F3	G3	H3
A4	B4	C4	D4	E4	F4	G4	H4
A5	B5	C5	D5	E5	F5	G5	H5
A6	B6	C6	D6	E6	F6	G6	H6

Algete

Leyenda

- Meco** perímetro y nombre de núcleo de población
- 01-002** límite municipal; sección censal
- A-6** autopistas y autovías; carreteras principales
- M-608** carreteras secundarias; otras carreteras
- M-604** carreteras secundarias; otras carreteras
- M-618** carreteras secundarias; otras carreteras
- sanidad; ayuntamiento; estación cercanías
- línea de ferrocarril; línea de metro ligero
- boca de metro; estación metro ligero
- ML** boca de metro; estación metro ligero
- paseillos; número de portal
- Calle** calles; parroquias
- 1** calles; parroquias



Dirección General de Economía
CONSEJERÍA DE ECONOMÍA,
HACIENDA Y EMPLEO



ESCALA GRÁFICA

Mapa II - H6