

# PLANO CALLE

Pozuelo de Alarcón

Boadilla del Monte

## Alcorcón

Villaviciosa de Odón

Madrid

Latina

Alcorcón

Móstoles

Leganés

Fuenlabrada



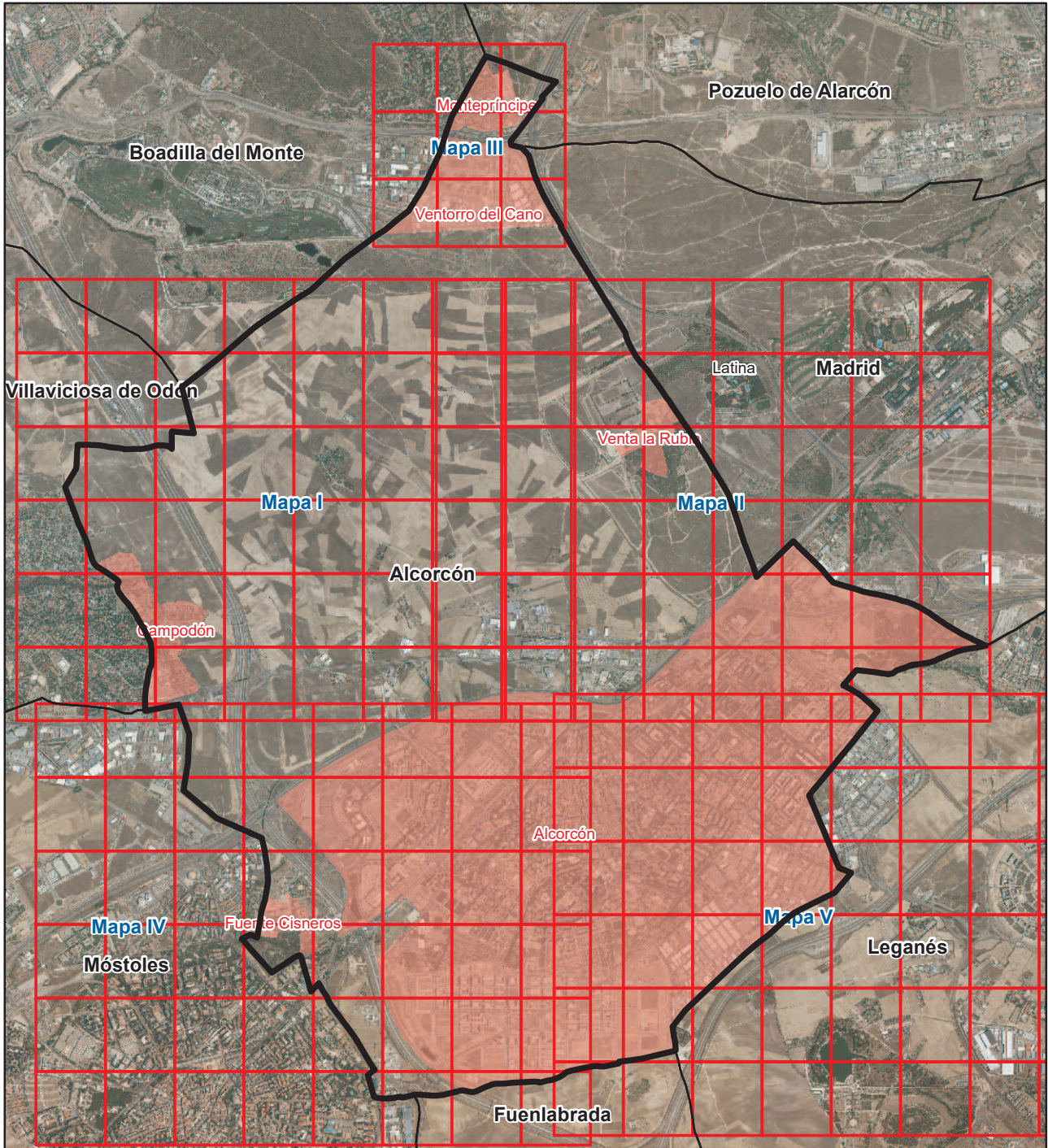
Dirección General de Economía  
CONSEJERÍA DE ECONOMÍA,  
HACIENDA Y EMPLEO

# 2022



# ESQUEMA DE DISTRIBUCIÓN DEL CALLEJERO POR PLANOS

## Alcorcón



Literal de Vía	Numeración		Mapa	Hojas
	Desde	Hasta		
Calle los Abedules			IV	G3
Calle los Abedules	1	5	IV	G3
Calle los Abedules	4	18	IV	G3
Calle los Abetos	42	64	IV	G4
Calle los Abetos	45	67	IV	G4
Calle las Acacias	28	42	IV	G4
Calle las Acacias	43	63	IV	G4
Calle Adelfas	2	8	V	E1
Calle Adelfas	4	8	II	G6
Calle Adelfas	7	11	V	E1
Calle Adolfo Pérez Esquivel	1	29	V	A4
Calle Adolfo Pérez Esquivel	2	50	V	A4
Calle África			IV	G4
Calle África	2	2	IV	G4
Calle Agrónomos	1	19	V	C4
Calle Agrónomos	2	4	V	C4
Calle Agrónomos	8	10	V	C4
Calle Agrónomos	14	16	V	C4
Calle Agrónomos	20	30	V	C4
Calle la Alameda			IV	H2
Calle la Alameda			V	A2
Calle la Alameda	1	15	V	A2
Calle la Alameda	1	29	IV	H2
Calle del Álamo	1	5	IV	H1
Calle del Álamo	9	9	V	A1
Calle del Álamo	9	9	IV	H1
Calle Álava	1	7	IV	H2
Calle Álava	1	7	V	A2
Calle Álava	2	6	IV	H2
Calle Álava	2	6	V	A2
Avda Alcalde José Aranda			V	A3
Avda Alcalde José Aranda			V	C1
Avda Alcalde José Aranda			V	B3
Avda Alcalde José Aranda			V	B2
Avda Alcalde José Aranda	2	26	V	B3
Avda Alcalde José Aranda	3	3	V	B3
Avda Alcalde José Aranda	21	25	V	A3
Avda Alcalde José Aranda	30	30	V	C1
Avda Alcalde José Aranda	41	41	V	B3
Avda Alcalde José Aranda	47	47	V	B3
Avda Alcalde José Aranda	47	47	V	B2
Avda Alcalde José Aranda	53	55	V	C1

Literal de Vía	Numeración		Mapa	Hojas
	Desde	Hasta		
Calle Aldea del Fresno	1	21	III	A3
Calle Aldea del Fresno	2	18	III	A3
Calle la Alegría	2	10	II	G6
Calle la Alegría	6	10	V	E1
Calle los Alfareros	1	43	V	D3
Calle los Alfareros	2	32	V	D3
Calle los Alfares	1	3	IV	H2
Calle los Alfares	1	3	V	A2
Calle los Alfares	2	22	V	A2
Calle los Alfares	2	22	IV	H2
Calle los Alfares	9	19	IV	H2
Calle los Alfares	9	19	V	A2
Calle Alfonso VIII	1	3	IV	H3
Calle Alfonso VIII	1	3	V	A3
Calle Alfredo Nobel			IV	H4
Calle Alfredo Nobel			IV	H3
Calle Alfredo Nobel			IV	H5
Calle Alfredo Nobel	3	5	IV	H3
Calle Alfredo Nobel	4	6	IV	H3
Calle Alfredo Nobel	6	6	IV	H4
Calle Alfredo Nobel	7	21	IV	H4
Calle Alfredo Nobel	10	14	IV	H4
Calle Alfredo Nobel	25	27	IV	H5
Calle Alhucemas	1	55	IV	G5
Calle los Almendros	1	23	IV	G4
Calle los Almendros	2	18	IV	G4
Calle Alpedrete			III	B2
Calle Alpedrete	1	1	III	B2
Calle los Alpes			IV	G2
Calle los Alpes	1	1	IV	G2
Calle los Alpes	2	14	IV	G2
Calle las Amapolas			II	E6
Calle las Amapolas	2	2	II	E6
Calle las Amapolas	14	18	II	F6
Avda de América			II	B5
Avda de América			II	D5
Avda de América			I	H5
Avda de América	2	2	II	D5
Avda de América	5	7	II	B5
Avda de América	7	7	I	H5
Avda de América	20	22	II	B5
Avda de América	22	22	I	H5
Calle Ancón	1	55	IV	G5
Calle Ancón	2	56	IV	G5
Calle de Andalucía	3	3	I	C6

Literal de Vía	Numeración		Mapa	Hojas
	Desde	Hasta		
Calle de Andalucía	5	9	I	B6
Calle Antártico	2	32	IV	F4
Calle Aragón	2	2	V	A2
Calle Aragón	2	2	IV	H2
Calle Aragón	3	5	IV	H2
Calle Aragón	3	5	V	A2
Calle Aranjuez			V	A2
Calle Aranjuez	2	8	V	A2
Calle la Arboleda			IV	H2
Calle la Arboleda			V	A2
Calle la Arboleda	1	19	IV	H2
Calle la Arboleda	1	19	V	A2
Calle la Arboleda	2	24	V	A2
Calle la Arboleda	2	24	IV	H2
Calle los Arces			IV	H4
Calle los Arces	1	13	IV	G3
Calle los Arces	2	6	IV	G3
Calle los Arces	6	10	IV	G3
Calle los Arces	12	26	IV	H4
Calle los Arces	14	30	V	A4
Calle los Arces	15	17	IV	H4
Calle los Arces	15	43	V	A4
Calle Arganda	1	17	III	A3
Calle Argentina			II	B6
Calle Argentina			V	A1
Calle Argentina			I	H6
Calle Argentina	1	1	V	A1
Calle Argentina	1	1	I	H6
Calle Argentina	1	1	II	B6
Calle Argentina	2	4	V	A1
Calle Argentina	2	8	II	B6
Calle Argentina	2	8	I	H6
Calle los Artesanos			V	D3
Calle los Artesanos	1	35	V	D3
Calle los Artesanos	2	42	V	D3
Calle Ártico	1	37	IV	F5
Calle Astorga	1	17	II	D6
Calle Astorga	2	20	II	D6
Calle Asturias			I	C6
Calle Asturias	2	4	I	C6
Calle Asturias	10	10	I	B6
Calle Asturias	13	13	I	B6
Calle Asturias	101	101	I	C6
Avda Atenas			IV	F1
Avda Atenas	1	1	IV	G2

Literal de Vía	Numeración		Mapa	Hojas
	Desde	Hasta		
Avda Atenas	4	6	IV	F1
Avda Atenas	11	17	IV	F1
Calle Ávila			IV	H2
Calle Ávila			V	A2
Calle Ávila	1	3	IV	H2
Calle Ávila	1	3	V	A2
Calle Badajoz			IV	H2
Calle Badajoz	1	1	IV	H1
Calle Badajoz	2	6	IV	H2
Calle Badajoz	7	11	IV	H2
Calle Badajoz	10	28	IV	H2
Calle Bailén			IV	H1
Calle Bailén	1	11	IV	H1
Calle Bailén	2	10	IV	H1
Calle Batres	1	5	III	B3
Calle Batres	2	10	III	B3
Avda Bellas Vistas			V	A1
Avda Bellas Vistas	1	9	V	A1
Avda Bellas Vistas	4	8	II	D6
Calle Berlín			IV	F3
Calle Berlín			IV	F2
Calle Berlín	4	6	IV	F2
Calle Berlín	12	16	IV	F3
Calle Betanzos			II	E6
Calle Betanzos	2	26	II	E6
Calle Betanzos	11	11	II	E6
Calle Bilbao			IV	H2
Calle Bilbao	1	17	IV	H2
Calle Bilbao	1	17	V	A2
Calle Bilbao	2	8	IV	H2
Calle Bilbao	2	8	V	A2
Trva de Boadilla			II	A5
Trva de Boadilla			I	G5
Trva de Boadilla	5	5	II	A5
Trva de Boadilla	5	5	I	G5
Trva de Boadilla	6	6	II	A5
Trva de Boadilla	6	6	I	G5
Calle de Brasil			II	C6
Calle de Brasil	2	2	II	C6
Plaza del Brasil			V	B2
Plaza del Brasil	8	8	V	B2
Plaza del Brasil	9	9	V	B2
Plaza del Brasil	16	16	V	B2
Plaza del Brasil	17	17	V	B2
Calle Bratislava			IV	H1

Literal de Vía	Numeración		Mapa	Hojas
	Desde	Hasta		
Calle Bratislava	1	3	IV	H1
Calle Brunete	1	1	IV	H2
Calle Brunete	2	4	IV	H2
Calle Bucraa			IV	G5
Calle Bucraa	4	4	IV	G5
Calle Bucraa	45	51	IV	G5
Calle Budapest	1	1	IV	G1
Calle Budapest	2	6	IV	G1
Calle Buitrago			V	A1
Calle Buitrago	1	3	V	A1
Calle Burgos	1	3	IV	H2
Calle Burgos	1	3	V	A2
Calle Burgos	4	4	V	A2
Calle Burgos	4	4	IV	H2
Calle Bustarviejo			III	C3
Calle Bustarviejo	1	7	III	C3
Calle Bustarviejo	2	2	III	C3
Calle Cabo San Vicente			II	D6
Calle Cabo San Vicente	1	1	V	C1
Calle Cabo San Vicente	2	8	II	D6
Calle Cabo San Vicente	10	18	V	C1
Calle Cáceres			IV	H2
Calle Cáceres			IV	H1
Calle Cáceres	2	2	IV	H1
Calle Cáceres	3	3	IV	H2
Calle Cáceres	8	44	IV	H2
Calle Cáceres	17	27	IV	H2
Calle Calandria			I	B5
Calle Calandria	1	9	I	B5
Calle Calandria	2	4	I	B5
Calle Caldas de Reyes	2	18	V	C1
Calle Caldas de Reyes	17	31	V	C1
Calle Cambados	1	17	II	E6
Calle Camelias	1	9	V	E1
Calle Camelias	1	9	II	G6
Calle Camelias	2	12	V	E1
Calle Camelias	2	12	II	G6
Calle Camilo José Cela	1	7	IV	H4
Calle Camilo José Cela	2	4	IV	H4
Calle Camilo José Cela	5	11	V	A4
Calle Camilo José Cela	6	18	V	A4
Calle Camorro			V	B2
Calle Camorro	4	8	V	B2
Calle Campo Santo	1	1	IV	H1
Calle Campo Santo	1	7	V	A1

Literal de Vía	Numeración		Mapa	Hojas
	Desde	Hasta		
Calle Campo Santo	2	18	V	A1
Calle la Canaleja	1	3	V	A1
Calle la Canaleja	2	4	V	A1
Calle Cantabria			I	C6
Calle Cantabria	101	101	I	C6
Calle Cantabria	102	102	I	C6
Avda Cantarranas			V	A1
Avda Cantarranas	1	15	V	A1
Avda Cantarranas	2	2	V	A1
Calle los Cantos			V	A3
Calle los Cantos			IV	H2
Calle los Cantos	1	9	IV	H2
Calle los Cantos	2	8	IV	H2
Calle los Cantos	12	28	V	A3
Calle los Cantos	23	23	V	A3
Calle la Cañada	2	18	V	A3
Calle la Cañada	2	36	IV	H2
Calle la Cañada	11	17	IV	H2
Avda de los Carabancheles			V	A1
Avda de los Carabancheles	1	5	IV	H1
Avda de los Carabancheles	1	21	V	A1
Avda de los Carabancheles	2	14	IV	H1
Avda de los Carabancheles	2	18	V	A1
Avda de los Carabancheles	26	32	V	A1
Avda de los Carabancheles	38	40	V	A1
Calle Carabaña			III	B3
Calle Carabaña	5	5	III	B3
Calle Carabaña	29	29	III	B3
Calle Carabaña	32	32	III	B3
Calle Carballino			V	C1
Calle Carballino			II	E6
Calle Carballino			V	D1
Calle Carballino	1	1	II	E6
Calle Carballino	1	17	V	C1
Calle Carballino	23	29	V	D1
Paseo los Castaños	1	5	III	B1
Paseo los Castaños	2	4	III	B1
Paseo los Castaños	4	4	III	B1
Paseo Castilla			V	A1
Paseo Castilla			IV	H1
Paseo Castilla			V	A2
Paseo Castilla	1	3	V	A2
Paseo Castilla	2	2	IV	H1
Paseo Castilla	2	2	V	A2
Paseo Castilla	3	11	IV	H1



Literal de Vía	Numeración		Mapa	Hojas
	Desde	Hasta		
Paseo Castilla	8	16	IV	H1
Paseo Castilla	20	26	IV	H1
Paseo Castilla	20	26	V	A1
Paseo Castilla	31	41	IV	H1
Paseo Castilla	31	41	V	A1
Trva de Castilla	1	3	IV	H1
Trva de Castilla	1	3	V	A2
Avda Castillo de Villaviciosa			I	C6
Avda Castillo de Villaviciosa	36	36	I	B5
Avda Castillo de Villaviciosa	101	119	I	C6
Avda Castillo de Villaviciosa	102	118	I	C6
Avda Castillo de Villaviciosa	138	150	I	B5
Avda los Castillos			II	E6
Avda los Castillos			V	D1
Avda los Castillos			II	E5
Avda los Castillos	1	1	II	E5
Avda los Castillos	3	9	II	E6
Avda los Castillos	9	19	V	D1
Avda los Castillos	12	12	V	D1
Avda los Castillos	12	12	II	E6
Avda los Castillos	16	32	V	D1
Avda de la Caza	3	23	I	C5
Avda de la Caza	4	42	I	C5
Calle Celanova	1	17	V	C1
Calle Cenicientos	1	19	III	A3
Calle Cenicientos	2	10	III	A3
Calle Cercedilla			III	C3
Calle Cercedilla	1	11	III	C3
Calle Cercedilla	2	22	III	C3
Calle los Cerrajeros	13	19	V	C3
Calle Cerrajón			IV	H2
Calle Cerrajón	2	8	IV	H2
Calle del Cid	1	5	IV	H1
Calle del Cid	4	4	IV	H1
Calle Ciempozuelos	1	11	III	C3
Calle Ciempozuelos	2	6	III	C3
Trva de las Ciencias	1	19	V	C4
Trva de las Ciencias	2	20	V	C4
Calle los Ciruelos	9	13	III	B1
Calle los Ciruelos	14	14	III	B1
Calle Cisneros			IV	H2
Calle Cisneros			V	A2
Calle Cisneros			IV	G2
Calle Cisneros	1	7	V	A2
Calle Cisneros	1	7	IV	H2

Literal de Vía	Numeración		Mapa	Hojas
	Desde	Hasta		
Calle Cisneros	2	6	V	A2
Calle Cisneros	2	6	IV	H2
Calle Cisneros	10	24	IV	H2
Calle Cisneros	23	45	IV	H2
Calle Cisneros	32	32	IV	G2
Calle Cisneros	87	99	IV	G2
Trva Cisneros	1	5	IV	H2
Trva Cisneros	2	2	IV	H2
Calle Ciudad Real	1	3	V	A2
Calle Ciudad Real	1	3	IV	H2
Calle de Claudio Sánchez Albornoz			IV	G2
Calle de Claudio Sánchez Albornoz	1	1	IV	G2
Calle del Clavel	1	7	IV	H1
Calle del Clavel	1	13	V	A2
Calle del Clavel	4	8	V	A2
Calle las Codornices			I	B5
Calle las Codornices	1	3	I	B5
Calle Colada de Pozuelo			III	C2
Calle Colada de Pozuelo			III	B3
Calle Colada de Pozuelo			III	C3
Calle Colada de Pozuelo	2	10	III	B3
Calle Colada de Pozuelo	3	5	III	C3
Calle Colada de Pozuelo	11	20	III	C2
Calle Colada de Pozuelo	13	15	III	C2
Calle de Colombia	1	1	II	C6
Calle Colón	1	17	IV	H2
Calle Colón	1	17	V	A2
Calle Colón	14	48	V	A2
Calle Colón	14	48	IV	H2
Calle Colón	31	37	IV	H2
Calle Colón	31	37	V	A2
Calle Comusa			IV	H2
Calle Comusa	1	5	IV	H2
Plaza la Constitución			V	C1
Plaza la Constitución			II	E6
Plaza la Constitución	1	9	II	E6
Plaza la Constitución	1	9	V	C1
Plaza la Constitución	10	10	V	C1
Plaza la Constitución	10	10	II	E6
Calle Copenhagen			IV	F2
Calle Copenhagen	4	58	IV	F2
Calle Copenhagen	31	49	IV	F2
Calle Copenhagen	53	59	IV	F3
Plaza la Coruña			V	B1
Plaza la Coruña	3	3	V	B1

Literal de Vía	Numeración		Mapa	Hojas
	Desde	Hasta		
Calle Coslada	1	11	III	B3
Calle Coslada	2	6	III	B3
Calle Cubas			III	B3
Calle Cubas	1	3	III	B3
Calle Cubas	2	12	III	B3
Calle Cuenca	3	5	V	A2
Calle Cuenca	3	5	IV	H2
Calle Cuenca	12	14	IV	H2
Calle Cuenca	12	14	V	A2
Calle de Chapinería			III	B3
Calle de Chapinería	2	2	III	B3
Calle de Chapinería	3	9	III	B3
Calle de Chapinería	6	6	III	B3
Calle de Chapinería	10	14	III	B3
Calle Chile	1	15	II	B6
Calle Chile	1	15	I	H6
Calle Chile	2	4	I	H6
Calle Chile	2	4	II	B6
Calle los Chopos	1	5	IV	G3
Calle los Chopos	2	8	IV	G3
Calle Daniel Barenboim	1	1	IV	G5
Calle Daniel Barenboim	2	8	IV	G5
Calle Darío Fo	1	47	V	A4
Calle Darío Fo	2	54	V	A4
Calle Democracia			V	B5
Calle Democracia	1	1	V	B5
Calle del Depósito			V	A2
Calle del Depósito	2	4	V	A2
Avda de los Derechos Humanos			V	C1
Avda de los Derechos Humanos			II	D6
Avda de los Derechos Humanos	3	5	V	C1
Avda de los Derechos Humanos	3	5	II	D6
Avda de los Derechos Humanos	6	6	II	D6
Avda de los Derechos Humanos	6	6	V	C1
Avda de los Derechos Humanos	10	10	V	C1
Avda de los Derechos Humanos	10	10	II	D6
Calle Diversidad			IV	H5
Calle Diversidad	1	1	IV	H5
Calle Diversidad	2	2	IV	H5
Calle Don Quijote	1	9	V	A3
Calle Don Quijote	1	9	IV	H3
Calle Doñana	5	7	V	D2
Calle Dos de Mayo			V	A1
Calle Dos de Mayo	1	1	IV	H1
Calle Dos de Mayo	1	5	V	A1

Literal de Vía	Numeración		Mapa	Hojas
	Desde	Hasta		
Calle Dos de Mayo	2	10	IV	H1
Calle Dos de Mayo	2	20	V	A1
Calle Drago	1	1	IV	G2
Calle Dublín			II	B6
Calle Dublín			I	H6
Calle Dublín	8	8	I	H6
Calle Dublín	8	8	II	B6
Calle Dulcinea	1	7	V	A3
Calle Dulcinea	1	7	IV	H3
Calle Dulcinea	2	2	V	A3
Calle Dulcinea	2	2	IV	H3
Calle los Ebanistas	1	33	V	D3
Calle los Ebanistas	2	4	V	D3
Calle los Ebanistas	24	32	V	C4
Calle los Ebanistas	49	59	V	C4
Calle del Ejército de Tierra			IV	D1
Calle del Ejército de Tierra	1	1	IV	D1
Calle Elche	2	4	V	A3
Calle los Electricistas	1	43	V	D3
Calle los Electricistas	2	42	V	D3
Calle de la Electrónica			V	C4
Calle de la Electrónica	1	25	V	C4
Calle de la Electrónica	2	20	V	C4
Calle las Encinas	2	42	IV	G4
Calle las Encinas	3	19	IV	G4
Calle las Eras	2	10	V	A1
Calle las Eras	5	7	V	A1
Calle la Ermita	1	5	V	A1
Calle los Escolares			V	B3
Calle los Escolares	1	1	V	B3
Calle el Escorial	1	11	III	A3
Calle el Escorial	2	12	III	A3
Calle las Escuelas	2	10	IV	H1
Calle las Escuelas	5	5	V	A1
Calle las Escuelas	5	5	IV	H1
Calle las Escuelas	8	10	V	A1
Plaza las Escuelas			IV	H1
Plaza las Escuelas	1	6	IV	H1
Plaza las Escuelas	1	6	V	A2
Plaza las Escuelas	7	7	V	A2
Plaza las Escuelas	8	8	IV	H1
Calle Espada	1	29	V	A2
Calle Espada	2	36	V	A2
Plaza España			V	A2
Plaza España			IV	H1

Literal de Vía	Numeración		Mapa	Hojas
	Desde	Hasta		
Plaza España	1	4	IV	H1
Plaza España	2	2	IV	H1
Plaza España	3	4	V	A2
Plaza España	10	13	V	A2
Plaza España	10	13	IV	H1
Calle la Estación	1	9	IV	H1
Calle la Estación	4	10	IV	H1
Calle Estambul			IV	E2
Calle Estambul	1	1	IV	F1
Calle Estambul	3	9	IV	E2
Calle Estambul	6	26	IV	E2
Calle Estocolmo			IV	H1
Calle Estocolmo			IV	G1
Calle Estocolmo	1	1	IV	H1
Calle Estocolmo	1	19	IV	H1
Calle Estocolmo	2	60	IV	H1
Calle Estocolmo	31	35	IV	G1
Calle Estocolmo	122	138	IV	G1
Avda Europa			IV	F1
Avda Europa			IV	E2
Avda Europa			IV	E1
Avda Europa	1	11	IV	E1
Avda Europa	2	2	IV	F1
Avda Europa	4	10	IV	E1
Avda Europa	12	24	IV	E2
Avda Europa	13	23	IV	E2
Paseo Extremadura			IV	H1
Paseo Extremadura	1	19	IV	H1
Calle las Fábricas			V	D3
Calle las Fábricas	1	9	V	C3
Calle las Fábricas	2	8	V	C3
Calle las Fábricas	16	28	V	D3
Calle las Fábricas	17	33	V	D3
Calle los Faisanes			I	C5
Calle los Faisanes	1	37	I	C5
Calle los Faisanes	2	30	I	C5
Calle Físicas	13	73	V	C4
Calle Físicas	14	74	V	C4
Avda las Flores			V	E1
Avda las Flores	1	25	II	E5
Avda las Flores	2	4	II	E5
Avda las Flores	44	124	II	F6
Avda las Flores	45	77	II	F6
Avda las Flores	77	81	II	F6
Avda las Flores	79	95	V	E1

Literal de Vía	Numeración		Mapa	Hojas
	Desde	Hasta		
Avda las Flores	91	95	II	G6
Avda las Flores	124	132	V	E1
Avda las Flores	126	132	II	G6
Calle Fonsagrada	1	3	II	E6
Calle Fonsagrada	1	3	V	C1
Calle Fonsagrada	2	2	II	E6
Calle Fonsagrada	2	2	V	C1
Calle Fraguas	1	9	V	C3
Calle Fraguas	2	18	V	C3
Calle Fraguas	13	13	V	C3
Plaza las Fraguas			V	A2
Plaza las Fraguas			IV	H2
Plaza las Fraguas	1	1	IV	H2
Plaza las Fraguas	1	1	V	A2
Plaza las Fraguas	2	2	IV	H2
Plaza las Fraguas	2	2	V	A2
Plaza las Fraguas	5	8	IV	H2
Plaza las Fraguas	5	8	V	A2
Plaza las Fraguas	9	9	V	A2
Plaza las Fraguas	9	9	IV	H2
Calle Fresnedillas	1	3	III	C3
Calle Fresnedillas	2	4	III	C3
Calle Fuenlabrada	2	8	IV	H2
Calle Fuenlabrada	2	18	V	A2
Calle Fuenlabrada	3	11	IV	H2
Calle Fuenlabrada	3	35	V	A2
Calle Fuente Cisneros			IV	D4
Calle Fuente Cisneros			IV	D3
Calle Fuente Cisneros	1	15	IV	D4
Calle Fuente Cisneros	2	16	IV	D4
Calle Fuente Cisneros	24	24	IV	D4
Calle Fuente Cisneros	31	39	IV	D3
Calle Fuente Cisneros	54	78	IV	D3
Trva Fuente Cisneros			IV	D3
Trva Fuente Cisneros	1	1	IV	D3
Trva Fuente Cisneros	2	6	IV	D3
Calle Gabriel García Márquez			IV	H4
Calle Gabriel García Márquez			V	A4
Calle Gabriel García Márquez	2	48	IV	H4
Calle Gabriel García Márquez	5	15	V	A4
Calle Gabriel García Márquez	50	64	V	A4
Calle Gabriela Mistral			IV	H4
Calle Gabriela Mistral			V	A5
Calle Gabriela Mistral			IV	H5
Calle Gabriela Mistral			V	A4

Literal de Vía	Numeración		Mapa	Hojas
	Desde	Hasta		
Calle Gabriela Mistral	1	3	IV	H3
Calle Gabriela Mistral	2	4	IV	H4
Calle Gabriela Mistral	2	4	V	A4
Calle Gabriela Mistral	5	53	V	A4
Calle Gabriela Mistral	9	53	IV	H4
Calle Gabriela Mistral	12	12	IV	H5
Calle Gabriela Mistral	12	12	V	A5
Calle los Galgos	2	8	I	C6
Calle los Gamos	10	10	I	B5
Calle Gandhi			V	A5
Calle Gandhi			IV	H5
Calle Gandhi	2	2	IV	H5
Calle Gandhi	2	2	V	A5
Calle las Gardenias	1	19	V	D1
Calle las Gardenias	2	6	V	D1
Calle Geológicas	14	74	V	C4
Calle Geológicas	15	75	V	C4
Calle Getafe	1	3	V	A2
Calle Guadalajara			V	A2
Calle Guadalajara			IV	H2
Calle Guadalajara	1	3	IV	H2
Calle Guadalajara	1	3	V	A2
Calle Guindales	1	7	V	A2
Calle Guindales	1	31	IV	H2
Calle Guindales	2	8	V	A2
Calle Guindales	2	26	IV	H2
Calle Guipúzcoa	1	7	IV	H2
Calle Guipúzcoa	1	7	V	A2
Calle Guipúzcoa	2	8	IV	H2
Calle Guipúzcoa	2	8	V	A2
Calle Guitiriz			II	E6
Calle Guitiriz			V	C1
Calle Guitiriz	6	6	II	E6
Calle Guitiriz	6	6	V	C1
Calle las Hayas			IV	F4
Calle las Hayas			IV	H4
Calle las Hayas			IV	G4
Calle las Hayas			V	A4
Calle las Hayas	9	15	IV	F4
Calle las Hayas	29	57	IV	G4
Calle las Hayas	59	157	IV	H4
Calle las Hayas	81	173	V	A4
Calle Helsinki			IV	F2
Calle Helsinki	1	9	IV	F2
Calle Hermanamiento			IV	G5

Literal de Vía	Numeración		Mapa	Hojas
	Desde	Hasta		
Calle Hermanamiento			IV	H5
Calle Hermanamiento	2	28	IV	G5
Calle Hermanamiento	46	46	IV	G5
Calle Hermanamiento	48	48	IV	H5
Plaza de las Hermandades			IV	H1
Plaza de las Hermandades			V	A2
Plaza de las Hermandades	1	1	V	A2
Plaza de las Hermandades	1	1	IV	H1
Calle la Higuera	2	4	IV	H3
Calle la Higuera	6	10	V	A4
Plaza la Hispanidad			V	A2
Plaza la Hispanidad	7	8	V	A2
Plaza la Hispanidad	9	10	V	A2
Calle Hogar 68			V	A1
Calle Hogar 68	1	1	V	A1
Calle Hogar 68	2	8	V	A1
Calle Hogar 68	5	7	V	A1
Calle la Huerta			V	A2
Calle la Huerta	1	15	V	A2
Calle la Huerta	4	8	V	A2
Calle la Huerta	18	18	V	A2
Calle de Humanes	1	1	IV	H2
Calle de Humanes	1	1	V	A2
Calle la Iglesia	1	15	V	A1
Calle la Iglesia	1	15	IV	H1
Calle la Iglesia	4	4	V	A1
Calle la Iglesia	4	4	IV	H1
Calle la Iglesia	8	36	V	A1
Calle la Iglesia	8	36	IV	H1
Calle Illescas			IV	H2
Calle Independencia	1	7	V	A2
Calle Independencia	2	10	V	A2
Calle Índico	1	39	IV	F4
Calle Índico	2	38	IV	F4
Calle Industrias	4	14	V	C3
Calle Industrias	9	51	V	C3
Calle Industrias	20	20	V	B4
Calle Industrias	63	139	V	B4
Calle Infantas			IV	H2
Calle Infantas	1	19	IV	H2
Calle Infantas	2	20	IV	H2
Calle de la Informática	2	14	V	B4
Calle Inspector Juan A. Bueno			V	D2
Calle Inspector Juan A. Bueno			V	C2
Calle Inspector Juan A. Bueno	2	4	V	D2



Literal de Vía	Numeración		Mapa	Hojas
	Desde	Hasta		
Calle Inspector Juan A. Bueno	17	17	V	C2
Calle Inspector Juan A. Bueno	19	19	V	D2
Calle Islas Cíes	1	5	V	C2
Calle Islas Cíes	2	2	V	C2
Calle los Jabalíes	11	11	I	C5
Calle Jabonería	4	30	V	A2
Calle Jabonería	9	9	IV	H1
Calle Jabonería	9	9	V	A2
Calle Jabonería	13	41	V	A2
Calle Jabonería	45	51	V	A2
Calle Jabonería	56	56	V	B1
Calle Jabonería	67	67	V	B1
Calle Jaén	1	5	V	A3
Calle Jaén	1	5	IV	H3
Calle Jaén	2	6	V	A3
Calle Jaén	2	6	IV	H3
Calle Japón	2	16	V	B2
Calle Japón	11	21	V	B2
Calle Jardín	1	3	IV	H1
Calle Jardín	2	2	IV	H1
Calle Jazmines			II	F6
Calle Jazmines	1	7	II	F6
Calle Jazmines	2	8	II	F6
Calle José Saramago			IV	F4
Calle José Saramago	1	29	IV	F4
Calle Juan Ramón Jiménez			IV	H3
Calle Juan Ramón Jiménez	1	1	IV	H3
Calle Juan Ramón Jiménez	2	10	IV	H3
Calle Juan Ramón Jiménez	12	36	IV	G4
Plaza Júpiter			II	E6
Plaza Júpiter	1	2	II	E6
Calle Kilimanjaro			IV	G5
Calle Kilimanjaro			IV	G4
Calle Kilimanjaro	1	1	IV	G4
Calle Kilimanjaro	14	30	IV	G5
Calle de la Laguna	36	60	V	C4
Avda Leganés			V	B1
Avda Leganés			V	C2
Avda Leganés			V	D2
Avda Leganés			V	E3
Avda Leganés			V	D3
Avda Leganés			V	A1
Avda Leganés	1	11	V	A1
Avda Leganés	2	6	V	A1
Avda Leganés	10	10	V	B1

Literal de Vía	Numeración		Mapa	Hojas
	Desde	Hasta		
Avda Leganés	21	35	V	C2
Avda Leganés	46	56	V	C2
Avda Leganés	58	60	V	D2
Avda Leganés	66	68	V	D3
Avda Leganés	82	82	V	D3
Trva de las Letras	1	3	V	C3
Trva de las Letras	2	4	V	C3
Trva de las Letras	9	15	V	C4
Trva de las Letras	10	16	V	C4
Avda de la Libertad			V	D2
Avda de la Libertad			V	C2
Avda de la Libertad	1	9	V	C2
Avda de la Libertad	2	18	V	C2
Avda de la Libertad	11	13	V	D2
Calle las Liebres	1	15	I	C5
Calle las Liebres	2	12	I	C5
Calle las Lilas			II	F6
Calle las Lilas	3	11	II	F6
Calle los Lilos	1	5	IV	G3
Calle los Lilos	2	6	IV	G3
Calle los Lirios			II	F6
Calle los Lirios			V	D1
Calle los Lirios	2	4	V	E1
Calle los Lirios	3	15	II	F6
Calle los Lirios	11	15	V	D1
Calle los Lirios	19	21	V	E1
Avda Lisboa			V	B1
Avda Lisboa			II	D6
Avda Lisboa	1	1	V	B1
Avda Lisboa	1	3	II	D6
Avda Lisboa	4	16	V	B1
Avda Lisboa	8	16	II	D6
Avda Lisboa	18	26	II	E6
Calle Liverpool	1	17	IV	F2
Calle Liverpool	2	6	IV	F2
Calle Loeches			III	B3
Calle Loeches			III	A3
Calle Loeches	4	4	III	B3
Calle Loeches	4	66	III	B3
Calle Loeches	9	31	III	B3
Calle Loeches	56	56	III	A3
Calle Loeches	58	58	III	B3
Calle Loeches	59	59	III	B3
Calle Loeches	62	62	III	B3
Calle Loeches	65	65	III	B3

Literal de Vía	Numeración		Mapa	Hojas
	Desde	Hasta		
Calle Loeches	66	66	III	B3
Calle Loeches	111	119	III	A3
Calle Logroño	1	9	IV	H2
Calle Lozoya	2	8	III	C3
Calle la Luna			V	A3
Calle la Luna	1	11	V	A3
Calle la Luna	2	12	V	A3
Calle Luxemburgo	1	3	IV	E1
Calle Luxemburgo	2	2	IV	E1
Avda M-40			III	C2
Avda M-40			III	C3
Avda M-40	1	5	III	C3
Avda M-40	17	23	III	C2
Calle de Madrid			V	A1
Calle de Madrid	1	13	IV	H1
Calle de Madrid	4	18	IV	H1
Calle de Madrid	7	13	V	A1
Calle de Madrid	8	18	V	A1
Calle de Madrid	17	19	V	A1
Calle de Madrid	22	22	V	A1
Calle de Madrid	22	22	IV	H1
Calle de Madrid	26	28	V	A1
Calle de los Madroños			IV	G4
Calle de los Madroños	1	19	IV	G4
Calle de los Madroños	2	76	IV	G4
Calle del Maestro Victoria			V	B2
Calle del Maestro Victoria	1	3	V	B2
Calle del Maestro Victoria	2	24	V	B2
Calle de Majadahonda	11	15	III	B2
Calle de Majadahonda	12	14	III	B2
Calle de Málaga	1	3	IV	H2
Calle de Málaga	1	3	V	A3
Calle de Málaga	2	4	IV	H2
Calle de Málaga	2	6	V	A3
Calle las Margaritas			II	F6
Calle las Margaritas	1	9	II	F6
Calle las Margaritas	2	16	II	F6
Calle María Curie	1	49	IV	H4
Calle María Curie	2	16	IV	H4
Calle Mariana Pineda			V	A1
Calle Mariana Pineda	1	5	V	A1
Calle Mariana Pineda	2	10	V	A1
Calle Martin Luther King			IV	G5
Calle Martin Luther King			V	A5
Calle Martin Luther King			IV	H5

Literal de Vía	Numeración		Mapa	Hojas
	Desde	Hasta		
Calle Martin Luther King	9	11	IV	H5
Calle Martin Luther King	11	11	V	A5
Calle Martin Luther King	48	48	IV	G5
Calle Martin Luther King	54	54	IV	H5
Calle Martin Luther King	54	56	V	A5
Calle de los Mastines	1	11	I	C5
Calle de los Mastines	2	8	I	C5
Calle del Matadero			V	A2
Calle del Matadero	2	12	V	A2
Calle del Matadero	3	3	V	A2
Calle del Matadero	16	18	V	A2
Calle Mayarí			IV	G5
Calle Mayarí	2	2	IV	G5
Calle Mayor			IV	H1
Calle Mayor			IV	H3
Calle Mayor			V	A2
Calle Mayor			V	A3
Calle Mayor			IV	H2
Calle Mayor	1	3	IV	H1
Calle Mayor	1	3	V	A2
Calle Mayor	2	54	V	A2
Calle Mayor	7	7	V	A2
Calle Mayor	8	54	IV	H2
Calle Mayor	17	21	V	A2
Calle Mayor	17	21	IV	H2
Calle Mayor	25	27	V	A2
Calle Mayor	25	27	IV	H2
Calle Mayor	41	49	IV	H2
Calle Mayor	41	49	V	A2
Calle Mayor	53	61	IV	H2
Calle Mayor	53	61	V	A2
Calle Mayor	62	76	V	A2
Calle Mayor	62	80	IV	H2
Calle Mayor	65	83	V	A2
Calle Mayor	65	85	IV	H2
Calle Mayor	78	80	V	A3
Calle Mayor	84	84	V	A3
Calle Mayor	84	84	IV	H3
Calle Mayor	91	103	V	A3
Calle Mayor	91	103	IV	H3
Cllja Mayor	1	5	IV	H2
Cllja Mayor	1	5	V	A2
Cllja Mayor	2	2	IV	H2
Cllja Mayor	2	2	V	A2
Plaza Mayor			V	A3

Literal de Vía	Numeración		Mapa	Hojas
	Desde	Hasta		
Plaza Mayor			IV	H3
Plaza Mayor	1	4	V	A3
Plaza Mayor	5	9	V	A3
Plaza Mayor	10	10	IV	H3
Plaza Mayor	10	12	V	A3
Trva Mayor	1	1	V	A2
Trva Mayor	1	1	IV	H2
Trva Mayor	2	10	V	A2
Trva Mayor	2	10	IV	H2
Calle del Mazo	3	15	V	D2
Calle del Mazo	6	10	V	D2
Calle del Mazo	10	14	V	D2
Calle Mediterráneo			IV	G5
Calle Mediterráneo	1	1	IV	G4
Calle Mediterráneo	2	4	IV	G4
Calle Mediterráneo	7	7	IV	G5
Calle Mediterráneo	8	10	IV	G5
Calle de Mercurio			V	D1
Calle de Mercurio	1	9	V	D1
Calle de Mérida	1	7	IV	H2
Calle Mestizaje			IV	G5
Calle Mestizaje	2	4	IV	G4
Calle Mestizaje	3	11	IV	G5
Calle del Metal	1	13	V	D2
Calle del Metal	2	8	V	D2
Calle Miguel Ángel Asturias	1	39	IV	H4
Calle Miguel Ángel Asturias	1	39	V	A4
Calle Miguel Ángel Asturias	2	44	IV	H4
Calle Miguel Ángel Asturias	2	44	V	A4
Paseo de Miguel de Cervantes	2	2	IV	F2
Calle Milán			IV	G2
Calle Milán	6	22	IV	G2
Calle de las Minas	13	73	V	C4
Calle de las Minas	14	74	V	C4
Calle del Ministro Fdez. Ordoñez	2	6	V	C1
Calle de Mondoñedo	1	3	V	C1
Calle de Mondoñedo	1	3	II	E6
Calle del Monte			V	B2
Calle del Monte			V	A2
Calle del Monte	2	4	V	A2
Calle del Monte	6	10	V	B2
Calle del Monte	9	13	V	A2
Calle de Monteros	1	37	I	C5
Calle de Monteros	2	48	I	C5
Calle de Montoro	2	6	IV	G2

Literal de Vía	Numeración		Mapa	Hojas
	Desde	Hasta		
Calle de Moraleja	1	1	V	A2
Calle de Moraleja	1	1	IV	H2
Calle de Moraleja	2	6	IV	H2
Calle de Moraleja	2	6	V	A2
Calle Moralarzal			III	A3
Calle Moralarzal	12	14	III	A3
Avda de Móstoles			II	C6
Avda de Móstoles			V	A1
Avda de Móstoles	10	10	II	C6
Avda de Móstoles	12	12	V	A1
Trva Móstoles	2	6	IV	E4
Calle de Munich	2	4	V	C2
Calle de Munich	3	3	V	C2
Calle de Munich	9	9	V	C2
Calle de la Nacho	1	9	V	A2
Calle de la Nacho	2	10	V	A2
Calle los Nardos			II	F6
Calle los Nardos	2	14	II	F6
Calle los Nardos	13	29	II	E6
Calle los Nardos	47	145	II	F6
Calle los Nardos	129	145	V	D1
Calle de Navalcarnero	1	11	IV	H1
Calle de Navalcarnero	2	8	IV	H1
Calle de Navalcarnero	8	8	IV	H1
Calle de los Navales	1	13	V	C3
Calle de los Navales	2	14	V	C3
Calle de los Navales	37	75	V	C4
Calle de los Navales	38	76	V	C4
Calle Navarra			IV	H2
Calle Navarra	1	7	IV	H2
Calle Navarra	2	2	IV	H2
Calle de las Naves	1	5	V	D2
Calle Nelson Mandela			V	A5
Calle Nelson Mandela	2	8	V	A5
Calle Nilo			IV	G4
Calle Nilo	2	4	IV	G4
Calle de la Noria	1	9	V	A2
Calle de la Noria	1	9	IV	H2
Calle de la Noria	4	4	V	A2
Calle de la Noria	4	4	IV	H2
Calle de la Noria	8	8	V	A2
Calle de la Noria	8	8	IV	H2
Trva de la Noria	1	9	V	A2
Trva de la Noria	1	9	IV	H2
Trva de la Noria	2	6	V	A2

Literal de Vía	Numeración		Mapa	Hojas
	Desde	Hasta		
Trva de la Noria	2	6	IV	H2
Calle Noya	1	5	II	E6
Calle Nueva	1	25	V	A2
Calle Nueva	2	10	V	A2
Calle Nueva	14	14	V	A2
Calle del Nuncio	2	16	IV	H2
Calle del Nuncio	2	16	V	A2
Calle del Nuncio	3	27	V	A2
Calle del Nuncio	3	27	IV	H2
Plaza del Nuncio			IV	H2
Plaza del Nuncio			V	A2
Plaza del Nuncio	7	7	IV	H2
Plaza del Nuncio	7	7	V	A2
Trva del Nuncio	1	3	IV	H2
Trva del Nuncio	1	3	V	A2
Trva del Nuncio	2	2	IV	H2
Trva del Nuncio	2	2	V	A2
Calle Oceanía			V	A5
Calle Oceanía			IV	H5
Calle Oceanía	1	1	V	A4
Calle Oceanía	1	1	IV	H4
Calle Oceanía	2	2	V	A4
Calle Oceanía	3	3	V	A5
Calle Oceanía	3	3	IV	H5
Calle Oceanía	10	10	V	A5
Calle Octavio Paz			IV	H4
Calle Octavio Paz	2	2	IV	H4
Calle Octavio Paz	3	11	IV	H4
Calle Ocho de Marzo			V	A4
Calle Ocho de Marzo			IV	G4
Calle Ocho de Marzo			IV	H4
Calle Ocho de Marzo	2	2	IV	G4
Calle Ocho de Marzo	2	4	IV	H4
Calle Ocho de Marzo	3	3	V	A4
Calle Ocho de Marzo	4	4	V	A4
Calle Ocho de Marzo	19	19	IV	H4
Avda del Oeste			IV	H3
Avda del Oeste			V	A3
Avda del Oeste	2	6	IV	H3
Avda del Oeste	3	9	IV	H3
Avda del Oeste	6	6	V	A3
Avda del Oeste	17	51	V	A3
Calle de la Olímpica Conchita Puig	1	15	V	B2
Calle de la Olímpica Conchita Puig	2	10	V	B2
Calle Olímpico Fco. Fdez. Ochoa			V	C3

Literal de Vía	Numeración		Mapa	Hojas
	Desde	Hasta		
Calle Olímpico Fco. Fdez. Ochoa			V	B3
Calle Olímpico Fco. Fdez. Ochoa	1	13	V	B3
Calle Olímpico Fco. Fdez. Ochoa	10	24	V	C2
Calle Olímpico Fco. Fdez. Ochoa	15	15	V	C3
Calle de los Olivos	1	15	IV	F4
Calle de los Olivos	2	4	IV	F4
Calle de los Olmos	1	29	IV	G4
Calle de los Olmos	2	24	IV	G4
Plaza Ondarreta			V	B3
Plaza Ondarreta	4	8	V	B3
Plaza de Orense	10	10	V	B2
Calle Óscar Arias	1	51	V	A4
Calle Óscar Arias	2	40	V	A4
Calle Oslo			IV	F2
Calle Oslo	1	45	IV	F2
Calle Oslo	2	40	IV	F2
Calle Oslo	53	53	IV	E3
Avda de Pablo Iglesias			IV	G2
Avda de Pablo Iglesias	2	2	IV	G2
Avda de Pablo Iglesias	3	7	IV	F3
Avda de Pablo Iglesias	6	6	IV	F3
Avda de Pablo Iglesias	6	10	IV	F3
Calle Pablo Neruda			V	A4
Calle Pablo Neruda			V	A5
Calle Pablo Neruda	2	72	V	A4
Calle Pablo Neruda	7	13	V	A4
Calle Pablo Neruda	76	80	V	A5
Calle Pablo Picasso			IV	F5
Calle Pablo Picasso			IV	G5
Calle Pablo Picasso			V	A5
Calle Pablo Picasso	2	30	IV	F5
Calle Pablo Picasso	3	3	IV	G5
Calle Pablo Picasso	9	17	V	A5
Calle Pablo Picasso	32	36	IV	G5
Calle Pacífico	1	27	IV	F4
Calle Pacífico	4	38	IV	F4
Calle del Padrón			II	E6
Calle de los Pajaritos	1	31	I	C5
Calle de los Pajaritos	2	46	I	C5
Calle de los Pajaritos	141	141	I	C5
Calle de Palencia			V	A3
Calle de Palencia			IV	H3
Calle de Palencia	2	2	V	A3
Calle de Palencia	2	2	IV	H3
Calle de las Palmeras	1	5	IV	G3



Literal de Vía	Numeración		Mapa	Hojas
	Desde	Hasta		
Calle de las Palmeras	2	6	IV	G3
Calle de las Palmeras	12	16	IV	H3
Calle de Parla	2	8	III	B3
Calle de Parla	3	5	III	B3
Calle del Parque Bujaruelo			V	D2
Calle del Parque Bujaruelo	1	43	V	D2
Calle del Parque Bujaruelo	2	28	V	D2
Calle Parque de Cabañeros			V	C2
Calle Parque de Cabañeros			V	D2
Calle Parque de Cabañeros	1	3	V	D2
Calle Parque de Cabañeros	2	12	V	C2
Calle Parque de Monfragüe	1	7	V	C2
Calle Parque del Teide	1	37	V	C2
Calle del Parque Ferial			V	B4
Calle del Parque Ferial	9	45	V	B4
Calle del Parque Grande			V	C2
Calle del Parque Grande			V	C1
Calle del Parque Grande	1	1	V	C2
Calle del Parque Grande	2	8	V	C2
Calle del Parque Grande	7	7	V	C1
Calle de Parque Ordesa			V	D2
Calle de Parque Ordesa	3	5	V	D2
Calle Patones			III	B2
Calle Patones	1	1	III	B2
Calle Patones	4	4	III	B3
Calle de la Paz			V	C2
Calle de la Paz			V	C1
Calle de la Paz	1	1	V	C1
Calle de la Paz	6	6	V	C1
Calle Pedrezuela			III	C3
Calle Pedrezuela	1	7	III	C3
Calle Pedrezuela	2	4	III	C3
Calle Pedrezuela	7	9	III	C3
Calle Pedrezuela	9	23	III	C3
Plaza del Peñón	1	10	V	B2
Calle Petróleo			V	E1
Calle Petróleo			II	G6
Calle Petróleo	3	11	V	E1
Calle Petróleo	11	11	II	G6
Calle las Petunias			II	F6
Calle las Petunias	2	10	II	F6
Calle las Petunias	3	9	II	F6
Calle las Petunias	9	9	V	D1
Avda del Pinar			V	D2
Avda del Pinar	1	3	V	D2

Literal de Vía	Numeración		Mapa	Hojas
	Desde	Hasta		
Avda del Pinar	2	8	V	D2
Avda del Pinar	29	49	V	D2
Calle de los Pinos			V	A3
Calle de los Pinos			IV	H3
Calle de los Pinos	1	7	IV	G3
Calle de los Pinos	2	22	IV	G3
Calle de los Pinos	9	13	IV	H3
Calle de los Pinos	13	13	V	A3
Calle de los Pinos	32	50	IV	H3
Calle de los Pinos	48	50	V	A3
Trva de los Pinos	1	3	IV	G3
Calle del Pocillo			V	B2
Calle del Pocillo	2	6	V	B2
Calle de los Podencos	1	9	I	C5
Calle de Polvoranca			V	B3
Calle de Polvoranca			IV	H1
Calle de Polvoranca			V	A1
Calle de Polvoranca			V	C4
Calle de Polvoranca			V	A2
Calle de Polvoranca			V	C3
Calle de Polvoranca			V	B2
Calle de Polvoranca	1	1	V	A1
Calle de Polvoranca	2	12	IV	H1
Calle de Polvoranca	2	24	V	A1
Calle de Polvoranca	11	33	V	A2
Calle de Polvoranca	30	34	V	A2
Calle de Polvoranca	35	37	V	B3
Calle de Polvoranca	39	41	V	C3
Calle de Polvoranca	40	48	V	A2
Calle de Polvoranca	41	41	V	C3
Calle de Polvoranca	49	81	V	C4
Calle de Polvoranca	52	52	V	B2
Calle de Polvoranca	58	58	V	B3
Calle de Polvoranca	62	78	V	B3
Calle de Polvoranca	80	102	V	C3
Calle de Polvoranca	118	166	V	C4
Plaza de Polvoranca			V	A2
Plaza de Polvoranca	1	1	V	A2
Plaza de Pontevedra	2	2	II	D6
Plaza de Pontevedra	5	5	II	D6
Calle de Porto Alegre			II	D6
Calle de Porto Alegre	2	8	II	D6
Calle de Porto Alegre	2	8	V	C1
Calle de Porto Colón	2	6	V	B1
Calle de Porto Cristo			V	B1

Literal de Vía	Numeración		Mapa	Hojas
	Desde	Hasta		
Calle de Porto Cristo	1	9	V	B1
Calle de Porto Cristo	2	6	V	B1
Calle de Porto Cristo	6	6	V	B1
Calle de Porto Lagos			V	B1
Calle de Porto Lagos			V	B2
Calle de Porto Lagos	1	7	V	B1
Calle de Porto Lagos	9	13	V	B2
Avda de Portugal			V	A2
Avda de Portugal			IV	H1
Avda de Portugal	6	10	V	A2
Avda de Portugal	6	26	IV	H1
Avda de Portugal	9	11	V	A2
Avda de Portugal	9	23	IV	H1
Calle Pozuelo Posterior			III	C2
Calle Pozuelo Posterior	1	1	III	C2
Cmno de Pozuelo			I	H5
Cmno de Pozuelo			II	B5
Cmno de Pozuelo	1	1	II	B5
Cmno de Pozuelo	1	1	I	H5
Cmno de Pozuelo	3	3	I	H4
Cmno de Pozuelo	3	3	II	B4
Calle del Prado			I	B5
Calle del Prado	1	15	I	B5
Calle del Prado	4	6	I	B5
Calle de Praga			I	H6
Calle de Praga			II	B6
Calle de Praga			IV	H1
Calle de Praga	1	3	IV	H1
Calle de Praga	2	72	IV	H1
Calle de Praga	2	72	II	B6
Calle de Praga	2	72	I	H6
Avda Primero de Mayo			IV	H5
Avda Primero de Mayo			IV	H4
Avda Primero de Mayo			IV	G5
Avda Primero de Mayo			V	A5
Avda Primero de Mayo			V	A4
Avda Primero de Mayo	1	1	V	A4
Avda Primero de Mayo	5	5	V	A5
Avda Primero de Mayo	6	6	V	A5
Avda Primero de Mayo	6	6	IV	H4
Avda Primero de Mayo	9	9	IV	G5
Avda Primero de Mayo	10	10	IV	H5
Calle de la Princesa Doña Sofía			V	B1
Calle de la Princesa Doña Sofía	1	1	V	B2
Calle de la Princesa Doña Sofía	5	5	V	B1

Literal de Vía	Numeración		Mapa	Hojas
	Desde	Hasta		
Calle de la Princesa	1	27	IV	H2
Calle de la Princesa	2	28	IV	H2
Calle del Príncipe Don Juan Carlos			V	B1
Calle del Príncipe Don Juan Carlos	1	3	V	B1
Calle del Príncipe Don Juan Carlos	2	6	V	B1
Plaza de los Príncipes de España			V	B1
Plaza de los Príncipes de España	1	2	V	B1
Plaza de los Príncipes de España	3	5	V	B1
Plaza de los Príncipes de España	4	4	V	B1
Calle de Puente deume	1	7	II	E6
Calle de Puente deume	2	6	II	E6
Calle de las Químicas	1	25	V	B4
Calle de las Químicas	10	42	V	C4
Calle de las Químicas	35	81	V	C4
Calle Rascafría	1	1	III	B3
Calle de los Recodos			IV	H2
Calle de los Recodos			V	A2
Calle de los Recodos	1	1	V	A2
Calle de los Recodos	1	1	IV	H2
Calle de los Recodos	2	6	V	A2
Calle de los Recodos	2	6	IV	H2
Calle Redondela			V	C1
Calle Redondela	6	18	II	E6
Calle Referendum de Viña Grande	1	3	V	E1
Calle Referendum de Viña Grande	8	30	V	E1
Calle del Retablo	1	7	IV	H1
Calle del Retablo	1	13	V	A1
Calle del Retablo	2	4	V	A1
Avda de Retamas			V	A4
Avda de Retamas			IV	F3
Avda de Retamas			IV	G3
Avda de Retamas			V	A3
Avda de Retamas			IV	H3
Avda de Retamas	2	2	IV	F3
Avda de Retamas	3	27	IV	G3
Avda de Retamas	4	16	IV	G3
Avda de Retamas	18	18	IV	H3
Avda de Retamas	29	83	IV	H3
Avda de Retamas	47	63	V	A4
Avda de Retamas	52	70	V	A4
Avda de Retamas	52	78	IV	H3
Avda de Retamas	80	80	V	A3
Calle Reykjavik	1	1	IV	F2
Calle de Ribadavia	1	5	II	E6
Calle de Ribadavia	2	2	II	E6

Literal de Vía	Numeración		Mapa	Hojas
	Desde	Hasta		
Calle de Ribadeo			V	C1
Calle de Ribadeo			II	E6
Calle de Ribadeo	1	7	V	C1
Calle de Ribadeo	1	7	II	E6
Calle de Ribadeo	2	6	II	E6
Calle de Ribadeo	2	6	V	C1
Calle de la Ribota	6	10	V	A3
Calle de la Ribota	6	10	IV	H3
Calle del Río Duero	1	1	V	C2
Calle del Río Duero	2	6	V	C2
Calle del Río Duero	12	16	V	C2
Calle del Río Ebro	1	5	V	C2
Calle del Río Ebro	2	6	V	C2
Calle del Río Manzanares	4	6	V	C2
Calle del Río Manzanares	9	9	V	C2
Calle del Río Segre	1	9	V	C2
Calle del Río Segre	2	10	V	C2
Calle del Río Tajo	1	1	V	C3
Calle del Río Tajo	6	16	V	C3
Calle de la Rioja	2	2	IV	H2
Calle de la Rioja	2	2	V	A2
Calle de los Robles			IV	G3
Calle de los Robles			IV	F5
Calle de los Robles			IV	F4
Calle de los Robles	1	9	IV	G3
Calle de los Robles	2	4	IV	G3
Calle de los Robles	12	12	IV	F4
Calle de los Robles	13	37	IV	F4
Calle de los Robles	45	59	IV	F5
Calle de Roma	1	15	IV	E2
Calle del Rosal	1	15	I	B4
Calle del Rosal	2	18	I	B4
Avda de S. Martín Valdeiglesias			II	B6
Avda de S. Martín Valdeiglesias			II	A6
Avda de S. Martín Valdeiglesias			I	G6
Avda de S. Martín Valdeiglesias			I	H6
Avda de S. Martín Valdeiglesias	1	15	II	C6
Avda de S. Martín Valdeiglesias	2	16	II	C6
Avda de S. Martín Valdeiglesias	17	17	II	B6
Avda de S. Martín Valdeiglesias	17	17	I	H6
Avda de S. Martín Valdeiglesias	20	22	II	B6
Avda de S. Martín Valdeiglesias	20	22	I	H6
Avda de S. Martín Valdeiglesias	32	34	I	G6
Avda de S. Martín Valdeiglesias	32	34	II	A6
Calle de Sahagún			II	C6

Literal de Vía	Numeración		Mapa	Hojas
	Desde	Hasta		
Calle de Sahagún			II	D6
Calle de Sahagún			V	B1
Calle de Sahagún	2	4	II	C6
Calle de Sahagún	2	4	V	B1
Calle de Sahagún	7	7	II	D6
Calle de Sahagún	18	30	II	D6
Calle de Salamanca	1	3	IV	H2
Calle de San Blas	1	5	V	A2
Calle de San Blas	2	8	V	A2
Calle San Ignacio	1	1	V	A2
Calle San Ignacio	2	10	V	A2
Calle San Ignacio	5	5	V	A2
Calle San Ignacio	11	11	V	A2
Calle de San Isidro			V	A1
Calle de San Isidro			IV	H1
Calle de San Isidro	1	7	V	A1
Calle de San Isidro	1	21	IV	H1
Calle de San Isidro	2	6	V	A1
Calle de San Isidro	2	6	IV	H1
Calle de San Isidro	14	14	V	A1
Calle de San Isidro	14	24	IV	H1
Trva de San Isidro	1	1	IV	H1
Trva de San Isidro	1	1	V	A1
Trva de San Isidro	2	2	V	A1
Calle San José			V	A1
Calle San José	1	9	V	A1
Calle San José	2	4	V	A1
Calle San José	14	20	V	A1
Calle San José	15	25	V	A2
Plaza de San Juan de Covas			II	D6
Plaza de San Juan de Covas			II	E6
Plaza de San Juan de Covas	1	1	II	D6
Plaza de San Juan de Covas	2	15	II	D6
Plaza de San Juan de Covas	18	18	II	E6
Plaza de San Juan de Covas	19	19	II	E6
Calle de San Juan	1	7	V	A2
Calle de San Juan	2	4	V	A2
Calle de San Lucas			V	A3
Calle de San Lucas	1	1	V	A3
Calle de San Luis			V	A2
Calle de San Luis	3	5	V	A2
Calle de San Luis	26	26	V	A2
Calle de San Luis	38	46	V	A2
Trva de San Luis	1	3	V	A2
Calle de San Pablo	1	15	V	A2

Literal de Vía	Numeración		Mapa	Hojas
	Desde	Hasta		
Calle de San Pablo	4	30	V	A2
Plaza de San Pedro Bautista	1	1	IV	H2
Calle de San Pedro	1	15	V	A2
Calle de San Pedro	4	18	V	A2
Calle de San Roque	1	11	V	A2
Calle de San Roque	2	10	V	A2
Calle de Santa Gema			V	A2
Calle de Santa Gema			IV	H2
Calle de Santa Gema	2	4	V	A2
Calle de Santa María la Blanca	1	5	IV	H1
Calle de Santa María la Blanca	1	5	V	A1
Calle de Santa María la Blanca	2	6	V	A1
Calle de Santa María la Blanca	2	6	IV	H1
Plaza de Santa Marta de Ortigueira			II	E6
Plaza de Santa Marta de Ortigueira	1	3	II	E6
Calle de Santander	1	3	IV	H2
Plaza de Santiago de Compostela			V	C1
Plaza de Santiago de Compostela	1	1	V	C1
Calle de Santo Domingo			V	A2
Calle de Santo Domingo	2	2	V	A2
Calle de Santo Domingo	3	5	V	A2
Calle de Santo Domingo	9	9	V	A2
Calle de Santo Domingo	10	24	V	A2
Plaza de Santo Domingo			IV	H2
Plaza de Santo Domingo			V	A2
Plaza de Santo Domingo	1	3	V	A2
Plaza de Santo Domingo	9	10	IV	H2
Plaza de Santo Domingo	9	10	V	A2
Plaza de Santo Domingo	11	11	V	A2
Calle de Sapporo			V	C2
Calle de Sapporo	1	13	V	B2
Calle de Sapporo	2	10	V	B2
Calle de Sapporo	19	23	V	C2
Calle de Sapporo	20	26	V	C2
Calle de los Sauces			IV	G4
Calle de los Sauces			IV	G3
Calle de los Sauces	1	7	IV	G3
Calle de los Sauces	2	4	IV	G3
Calle de los Sauces	36	40	IV	G4
Calle de los Sauces	51	51	IV	G4
Calle de Segovia	1	3	IV	H2
Calle de Segovia	1	3	V	A2
Calle Señorita Elena	2	2	V	C1
Calle de Sevilla	1	5	IV	H2
Calle de Sevilla	1	5	V	A3

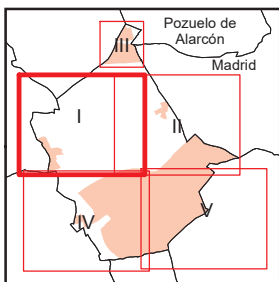
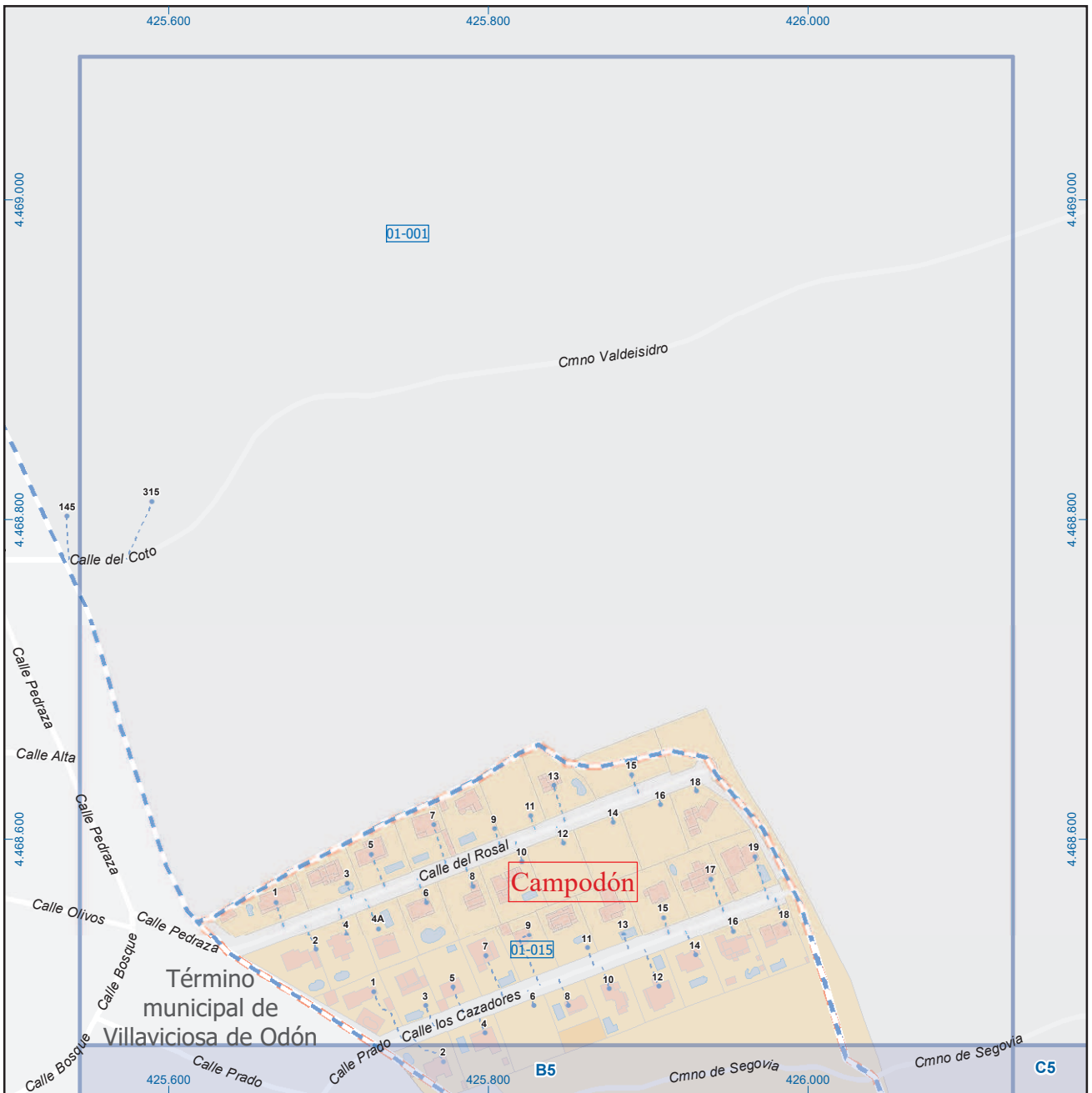
Literal de Vía	Numeración		Mapa	Hojas
	Desde	Hasta		
Plaza de Sierra Cruz Verde			V	B2
Plaza de Sierra Cruz Verde	1	5	V	B2
Calle de la Sierra de Albarracín			V	B2
Calle de la Sierra de Albarracín	3	13	V	B2
Calle de la Sierra de Albarracín	17	25	V	B2
Calle de la Sierra de Albarracín	26	32	V	B2
Plaza de Sierra de Gredos			V	B2
Plaza de Sierra de Gredos	1	5	V	B2
Plaza de Sierra de Gredos	4	4	V	B2
Plaza de Sierra de Guadarrama	1	9	V	B2
Calle de la Sierra de la Estrella			V	B2
Calle de la Sierra de la Estrella	24	24	V	B2
Plaza Sierra de la Pedriza			V	B2
Plaza Sierra de la Pedriza	2	8	V	B2
Plaza de Sierra de Navacerrada			V	B2
Plaza de Sierra de Navacerrada	1	4	V	B2
Plaza de Sierra de Navacerrada	5	5	V	B2
Calle de la Sierra de Peñalara	1	9	V	B2
Calle de la Sierra de Peñalara	2	10	V	B2
Plaza de Sierra de Somosierra	1	2	V	B2
Plaza de Sierra del Cerro Santo			V	B2
Plaza de Sierra del Cerro Santo	1	1	V	B2
Plaza de Sierra del Cerro Santo	2	3	V	B2
Plaza de Sierra del Cerro Santo	8	8	V	B2
Plaza de Sierra Siete Picos	1	1	V	B2
Plaza de Sierra Siete Picos	2	3	V	B2
Calle de los Siete Ojos			IV	G2
Calle de los Siete Ojos	1	1	IV	G2
Calle de los Siete Ojos	2	4	IV	G2
Plaza del Sol			V	A3
Plaza del Sol	1	6	V	A3
Plaza del Sol	7	12	V	A3
Plaza del Sol	13	13	IV	H3
Plaza del Sol	13	13	V	A3
Plaza del Sol	14	16	V	A3
Plaza del Sol	17	17	V	A3
Plaza del Sol	17	17	IV	H2
Calle de Soria			V	A2
Calle de Soria	1	9	IV	H2
Calle de Soria	1	11	V	A2
Calle de Soria	2	6	V	A2
Calle de Soria	2	6	IV	H2
Trva de Soria	2	8	V	A2
Calle de las Tablas de Daimiel			V	D2
Calle de las Tablas de Daimiel	1	3	V	D2



Literal de Vía	Numeración		Mapa	Hojas
	Desde	Hasta		
Calle de las Tablas de Daimiel	2	10	V	D2
Plaza el Tejar			IV	H1
Plaza el Tejar			V	A1
Plaza el Tejar	2	2	IV	H1
Plaza el Tejar	2	2	V	A1
Plaza el Tejar	3	10	V	A1
Plaza el Tejar	3	10	IV	H1
Calle de las Telecomunicaciones	1	33	V	B4
Calle de las Telecomunicaciones	2	14	V	B4
Calle de Timanfaya			V	C2
Calle de Timanfaya	1	53	V	C2
Calle de Timanfaya	2	38	V	C2
Trva de Timanfaya			V	C2
Trva de Timanfaya	2	10	V	C2
Calle de Toledo			V	A2
Calle de Toledo			IV	H2
Calle del Tomillo			III	B2
Calle del Tomillo	8	8	III	B2
Calle de Tordesillas	1	3	V	A1
Calle de Tordesillas	2	10	V	A1
Calle de Torrelodones	1	9	III	C3
Calle de Torrelodones	2	14	III	C3
Avda de las Torres Bellas			V	B2
Avda de las Torres Bellas	1	1	V	B2
Avda de las Torres Bellas	2	14	V	B2
Avda de las Torres Bellas	9	17	V	B2
Plaza de Torres Bellas			V	B2
Plaza de Torres Bellas	1	1	V	B2
Plaza de Torres Bellas	4	4	V	B2
Calle de Trujillo	1	3	IV	H2
Calle de Tuy	1	17	II	E6
Calle de Urano	1	11	II	E6
Calle de Urano	2	4	V	C1
Calle de Urano	2	12	II	E6
Calle de Uruguay	1	1	II	C6
Calle de Uruguay	2	10	II	C6
Calle Valdelaguna	2	4	III	B3
Calle de Valdemorillo	1	47	III	C3
Calle de Valdemorillo	2	12	III	C3
Calle de Valdemorillo	18	44	III	B3
Calle de Valdemorillo	51	79	III	B3
Calle de Valdemorillo	60	86	III	A3
Calle de Valdemorillo	99	113	III	A3
Calle de Valdemoro	1	5	III	A3
Calle de Valladolid	1	25	IV	H3

Literal de Vía	Numeración		Mapa	Hojas
	Desde	Hasta		
Calle de Valladolid	2	22	IV	H3
Calle de las Vegas	1	3	V	A2
Calle de las Vegas	1	7	IV	H2
Calle de las Vegas	2	4	V	A2
Calle de las Vegas	2	4	IV	H2
Calle Ventiuno de Marzo			IV	H5
Calle Ventiuno de Marzo	1	1	IV	H5
Calle Vereda de los Barros			III	C3
Calle Vereda de los Barros			III	B3
Calle Vereda de los Barros	1	33	III	C3
Calle Vereda de los Barros	2	2	III	C3
Calle Vereda de los Barros	2	22	III	B3
Calle Vereda de los Barros	24	48	III	A3
Calle Vereda de los Barros	35	37	III	B3
Calle Vereda de los Barros	37	53	III	B3
Calle Vereda de los Barros	67	85	III	A3
Calle de Vicedo			II	E6
Calle de Vicedo	2	6	II	E6
Calle de Vicedo	3	25	II	E6
Calle de Vicente Aleixandre	1	1	IV	H3
Calle de Vicente Aleixandre	2	6	IV	H3
Calle Vicente Ferrer			IV	H4
Calle Vicente Ferrer	2	2	V	A4
Calle Víctimas del Terrorismo			IV	H4
Calle Víctimas del Terrorismo			IV	G4
Calle Víctimas del Terrorismo	1	7	IV	F4
Calle Víctimas del Terrorismo	9	9	IV	G4
Calle Víctimas del Terrorismo	11	11	IV	H4
Calle de Viena			I	H6
Calle de Viena			II	B6
Calle de Viena			IV	G1
Calle de Viena	1	55	I	H6
Calle de Viena	1	55	II	B6
Calle de Viena	2	10	IV	G1
Calle de Viena	8	10	I	H6
Calle Villaconejos			III	C3
Calle Villaconejos	2	16	III	C3
Calle de Villamanta	1	1	III	C3
Calle de Villamanta	2	4	III	C3
Avda de Villaviciosa			IV	G1
Avda de Villaviciosa			IV	H1
Avda de Villaviciosa	1	7	IV	H1
Avda de Villaviciosa	19	35	IV	G1
Avda de Viñagrande			V	D1
Avda de Viñagrande	1	9	V	D1

Literal de Vía	Numeración		Mapa	Hojas
	Desde	Hasta		
Avda de Viñagrande	2	2	V	D1
Avda de Viñagrande	21	29	V	D2
Calle de la Virgen de Iciar			V	A2
Calle de la Virgen de Iciar			IV	H2
Calle de la Virgen de Iciar	12	26	V	A2
Calle de la Virgen de Iciar	12	42	IV	H2
Calle de la Virgen de Iciar	15	17	IV	H2
Calle de la Virgen de los Remedios	1	5	V	A1
Calle de la Virgen de los Remedios	1	5	IV	H1
Calle de Vizcaya			IV	H2
Calle de Vizcaya			V	A2
Calle de Vizcaya	1	3	IV	H2
Calle de Vizcaya	1	3	V	A2
Calle de Vizcaya	2	10	V	A2
Calle de Vizcaya	2	26	IV	H2
Calle de Zamora	1	5	IV	H2
Calle de la Zarza	26	30	V	A1
Calle de la Zarza	31	33	V	A1
Calle de Zarzalejo			III	C3
Calle de Zarzalejo	1	1	III	C3



## Alcorcón

### Leyenda

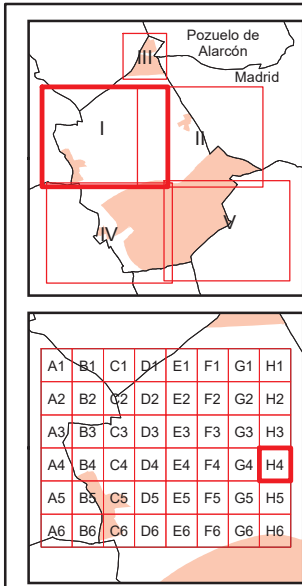
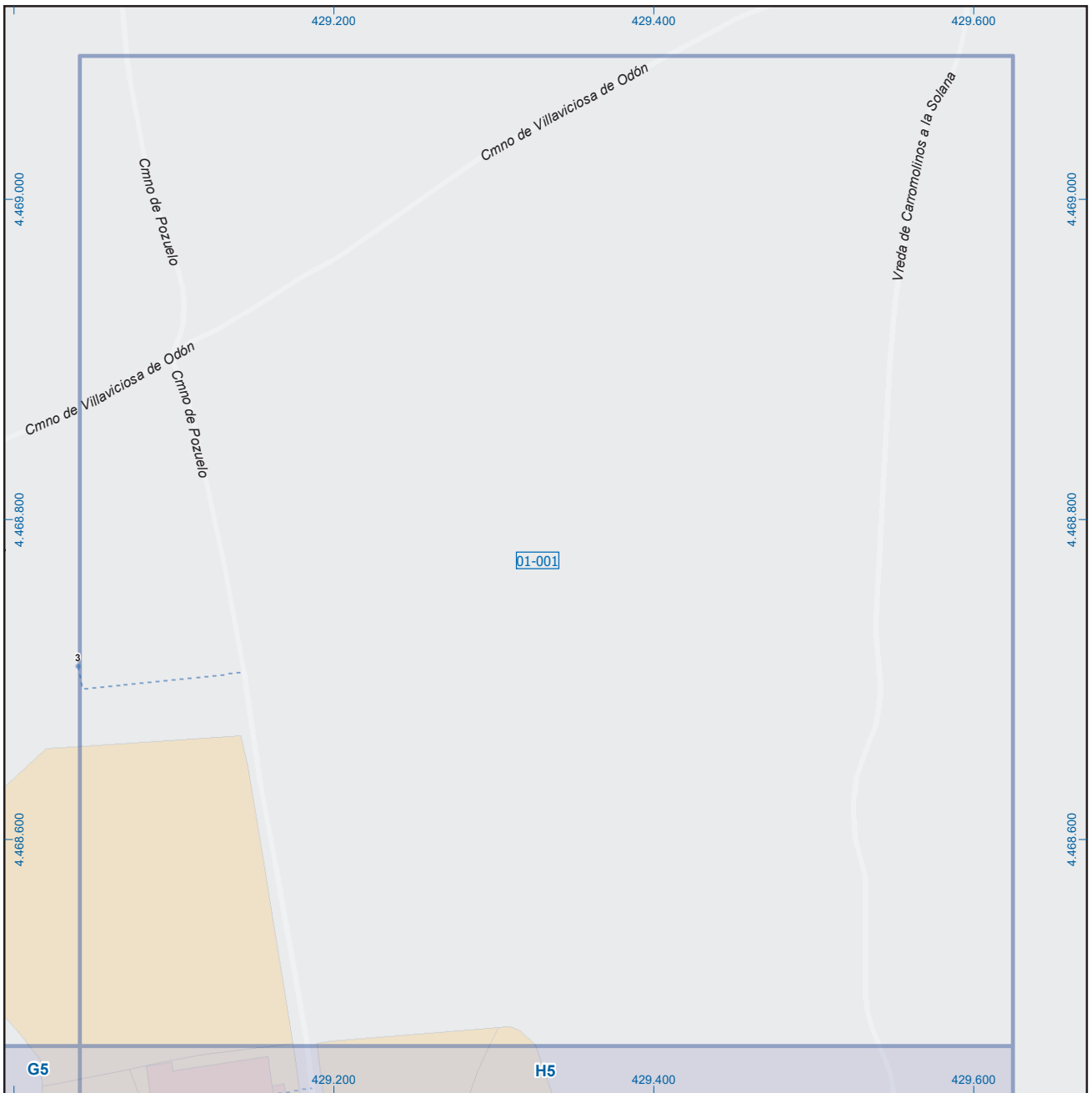


Dirección General de Economía  
CONSEJERÍA DE ECONOMÍA,  
HACIENDA Y EMPLEO



ESCALA GRÁFICA

Mapa I - B4



## Alcorcón

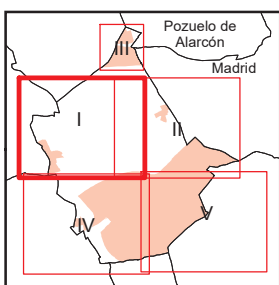
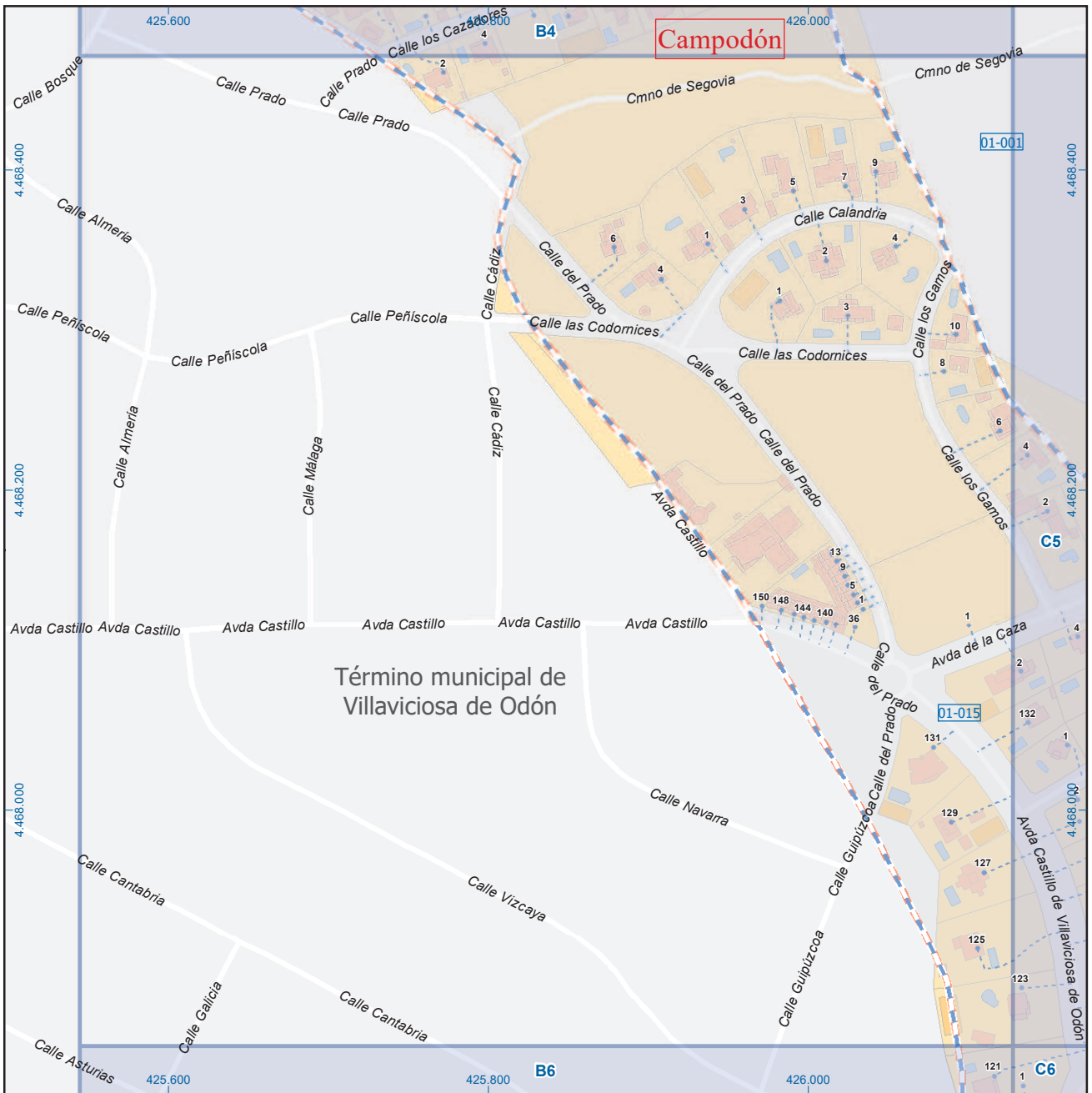
### Leyenda

	Meco	perímetro y nombre de núcleo de población
	01-002	límite municipal; sección censal
	M-608	autopistas y autovías; carreteras principales
	M-618	carreteras secundarias; otras carreteras
		sanidad; ayuntamiento; estación cercanías
		línea de ferrocarril; línea de metro ligero
		boca de metro; estación metro ligero
	1	paseillos; número de portal
		Calle calles; parroquias


 Dirección General de Economía  
 CONSEJERÍA DE ECONOMÍA,  
 HACIENDA Y EMPLEO


 ESCALA GRÁFICA

Mapa I - H4



A1	B1	C1	D1	E1	F1	G1	H1
A2	B2	C2	D2	E2	F2	G2	H2
A3	B3	C3	D3	E3	F3	G3	H3
A4	B4	C4	D4	E4	F4	G4	H4
A5	B5	C5	D5	E5	F5	G5	H5
A6	B6	C6	D6	E6	F6	G6	H6

## Alcorcón

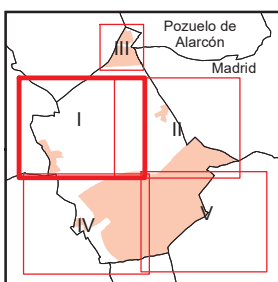
### Leyenda

	Meco	perímetro y nombre de núcleo de población
	01-002	límite municipal; sección censal
	M-608	autopistas y autovías; carreteras principales
	M-604	carreteras secundarias; otras carreteras
		sanidad; ayuntamiento; estación cercanías
		línea de ferrocarril; línea de metro ligero
		boca de metro; estación metro ligero
	1	paseillos; número de portal
	Calle	calles; parroquias


 Dirección General de Economía  
 CONSEJERÍA DE ECONOMÍA,  
 HACIENDA Y EMPLEO

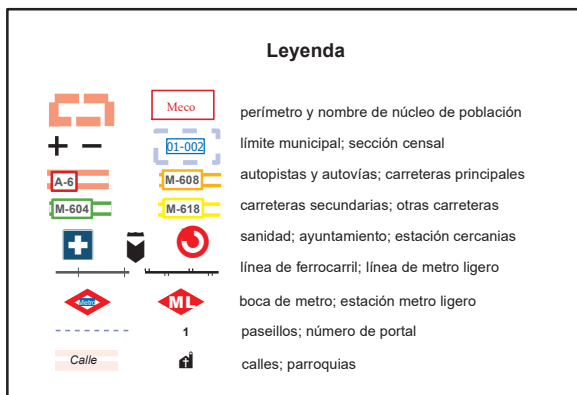

 ESCALA GRÁFICA

Mapa I - B5



## Alcorcón

### Leyenda

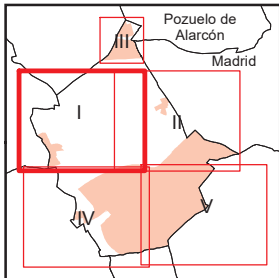
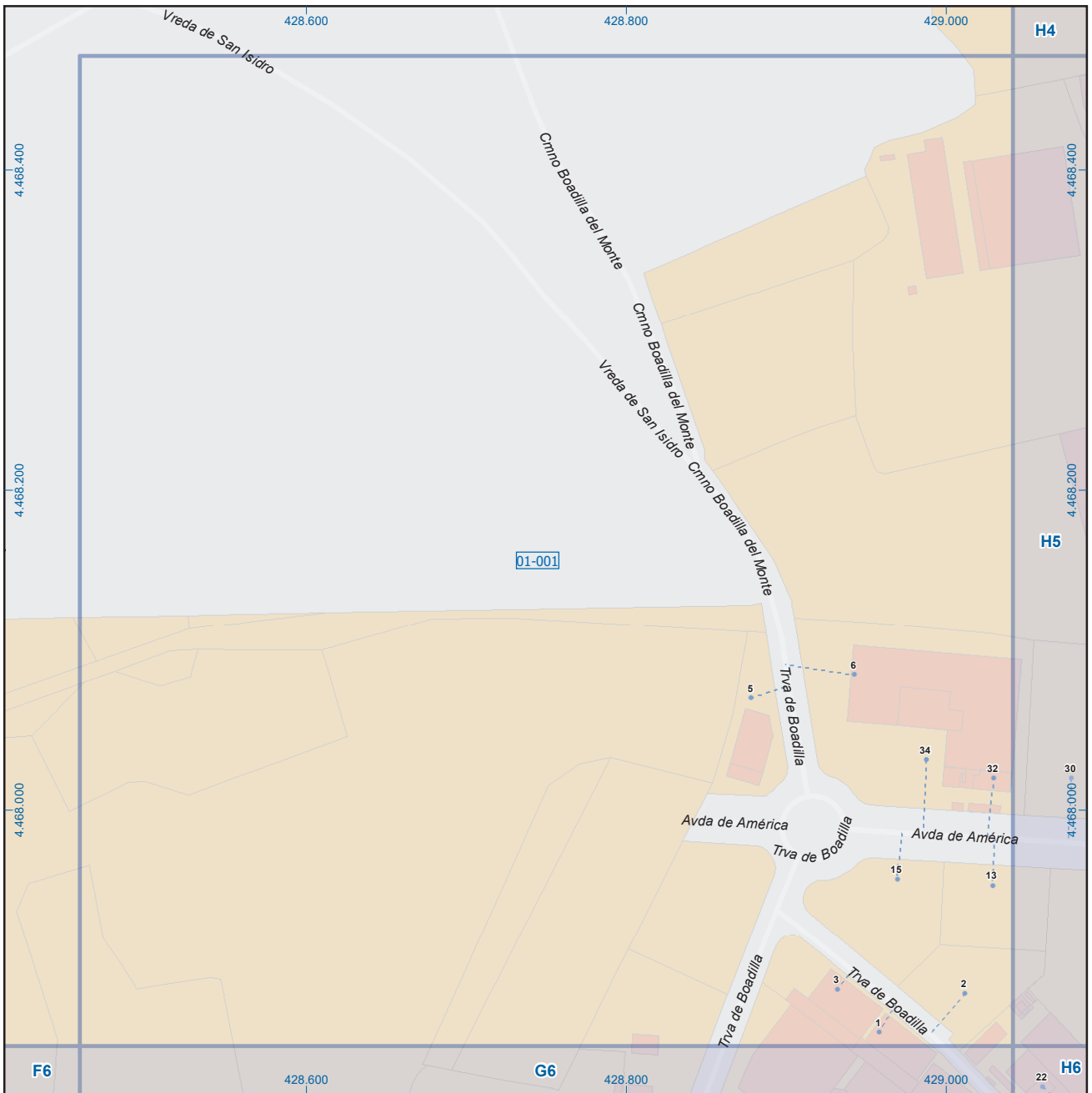


Dirección General de Economía  
CONSEJERÍA DE ECONOMÍA,  
HACIENDA Y EMPLEO



ESCALA GRÁFICA

Mapa I - C5

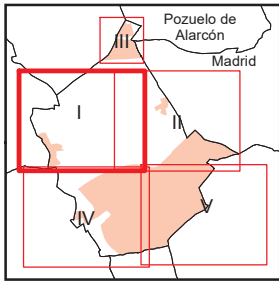
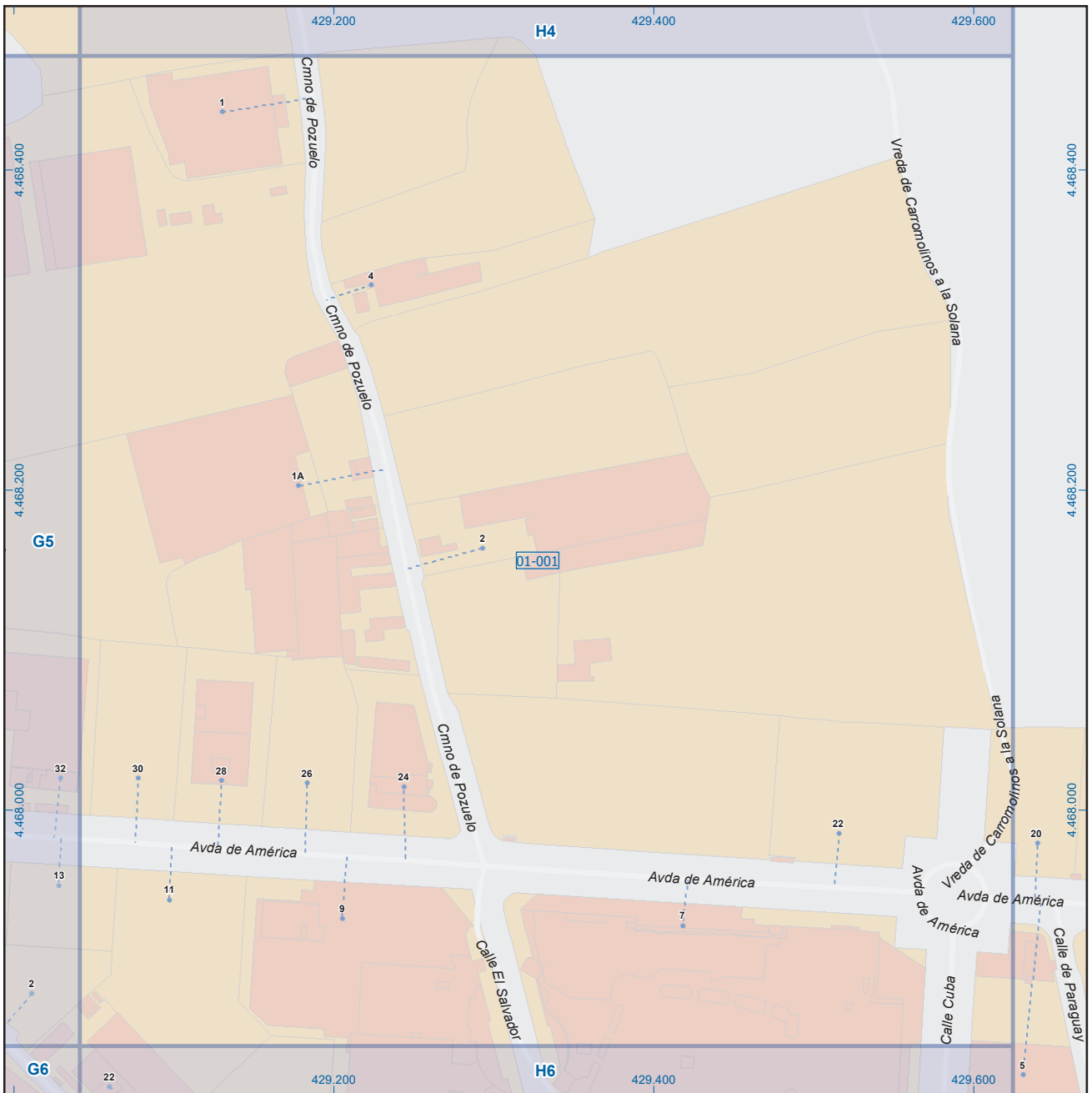


## Alcorcón

### Leyenda

	Meco	perímetro y nombre de núcleo de población
	01-002	límite municipal; sección censal
	A-6	autopistas y autovías; carreteras principales
	M-604	carreteras secundarias; otras carreteras
		sanidad; ayuntamiento; estación cercanías
		línea de ferrocarril; línea de metro ligero
		boca de metro; estación metro ligero
	1	paseillos; número de portal
	Calle	calles; parroquias





A1	B1	C1	D1	E1	F1	G1	H1
A2	B2	C2	D2	E2	F2	G2	H2
A3	B3	C3	D3	E3	F3	G3	H3
A4	B4	C4	D4	E4	F4	G4	H4
A5	B5	C5	D5	E5	F5	G5	H5
A6	B6	C6	D6	E6	F6	G6	H6

## Alcorcón

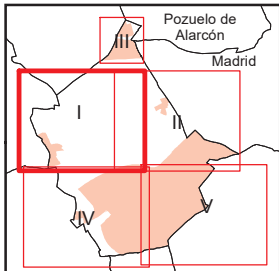
### Leyenda

- Meco perímetro y nombre de núcleo de población
- 01-002 límite municipal; sección censal
- A-6 M-608 autopistas y autovías; carreteras principales
- M-604 M-618 carreteras secundarias; otras carreteras
- Sanidad; ayuntamiento; estación cercanías
- Línea de ferrocarril; línea de metro ligero
- Boca de metro; estación metro ligero
- 1 paseillos; número de portal
- Calle calles; parroquias


 Dirección General de Economía  
 CONSEJERÍA DE ECONOMÍA,  
 HACIENDA Y EMPLEO


 ESCALA GRÁFICA

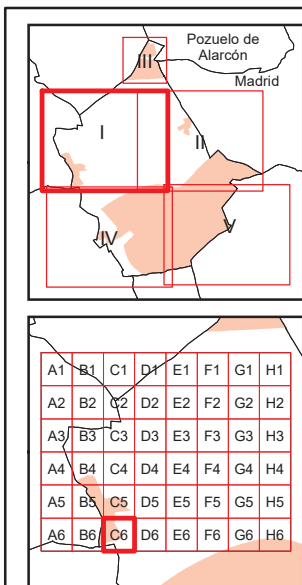
Mapa I - H5



## Alcorcón

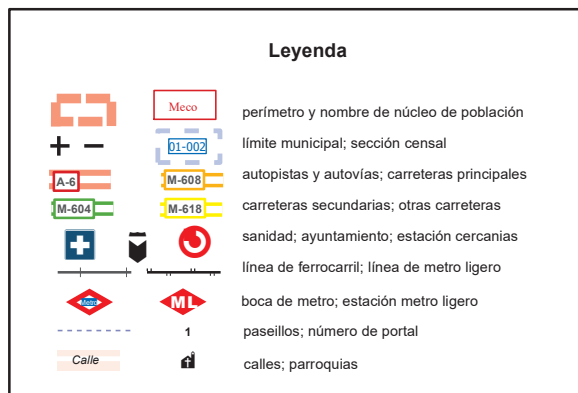
### Leyenda



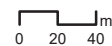


## Alcorcón

### Leyenda

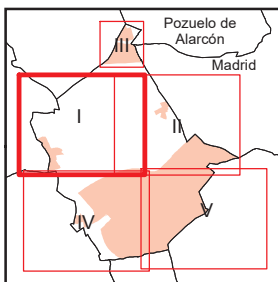


Dirección General de Economía  
CONSEJERÍA DE ECONOMÍA,  
HACIENDA Y EMPLEO



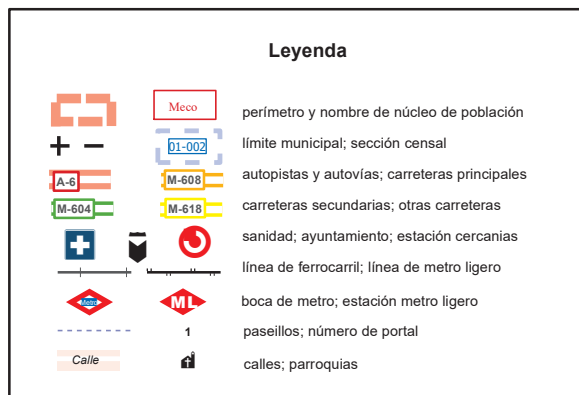
ESCALA GRÁFICA

Mapa I - C6

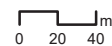


## Alcorcón

### Leyenda

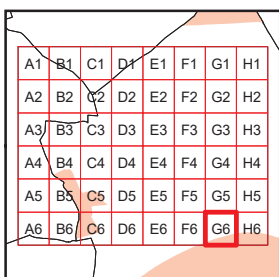
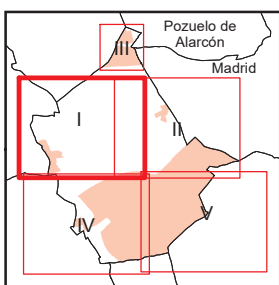


Dirección General de Economía  
CONSEJERÍA DE ECONOMÍA,  
HACIENDA Y EMPLEO



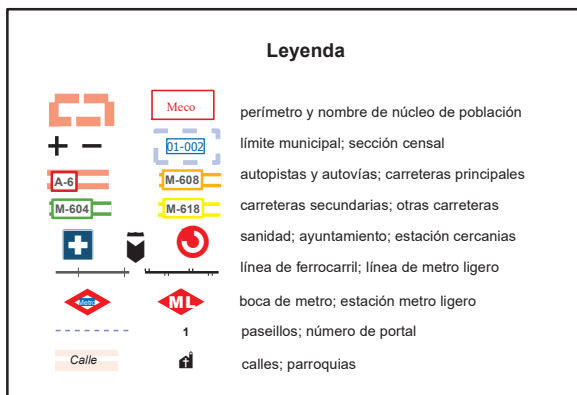
ESCALA GRÁFICA

Mapa I - F6



## Alcorcón

### Leyenda

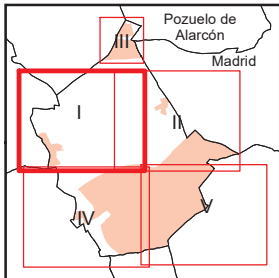
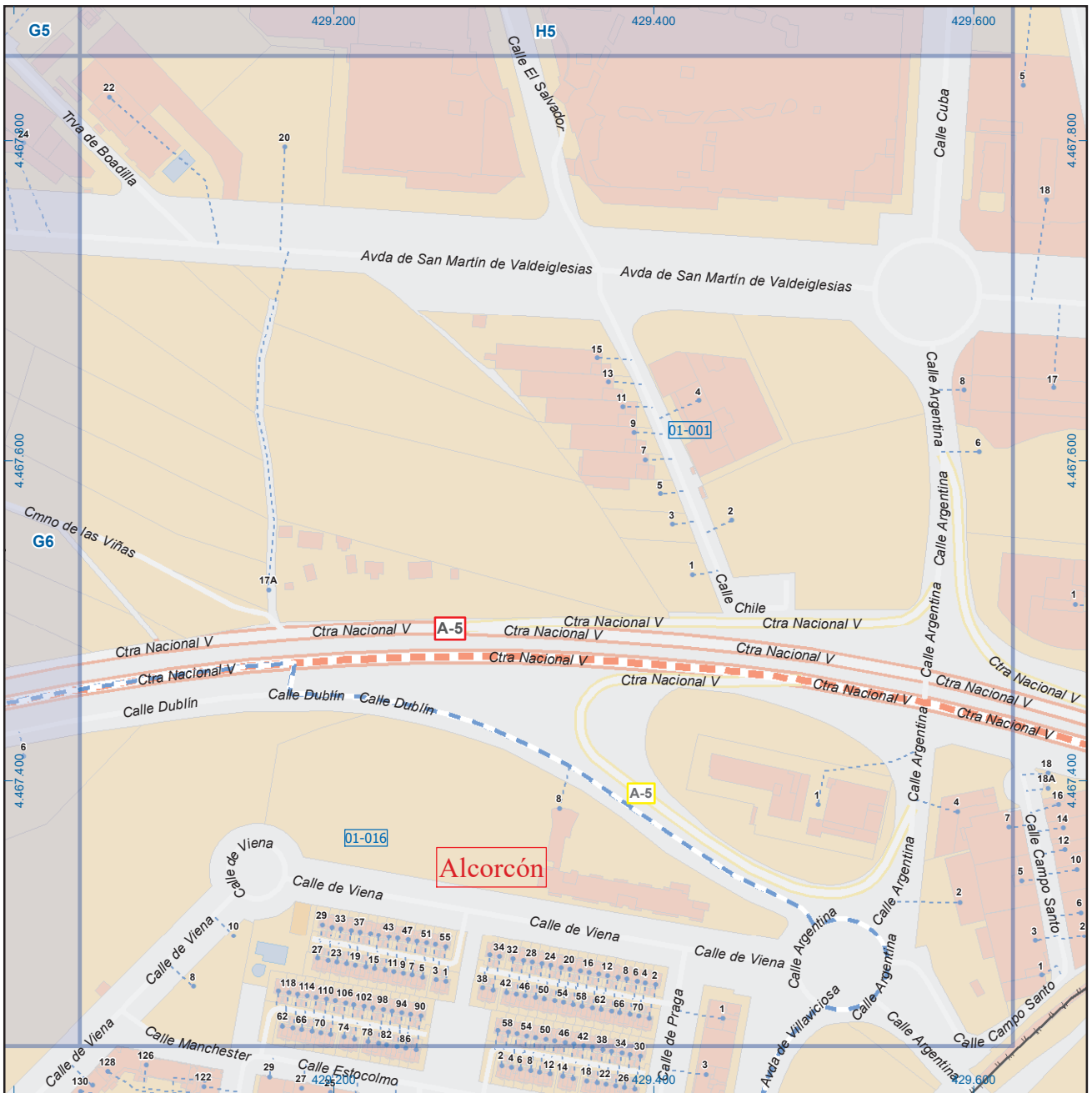


Dirección General de Economía  
CONSEJERÍA DE ECONOMÍA,  
HACIENDA Y EMPLEO



ESCALA GRÁFICA

Mapa I - G6



A1	B1	C1	D1	E1	F1	G1	H1
A2	B2	C2	D2	E2	F2	G2	H2
A3	B3	C3	D3	E3	F3	G3	H3
A4	B4	C4	D4	E4	F4	G4	H4
A5	B5	C5	D5	E5	F5	G5	H5
A6	B6	C6	D6	E6	F6	G6	H6

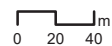
## Alcorcón

### Legenda

	Meco	perímetro y nombre de núcleo de población
	01-002	límite municipal; sección censal
	A-6	autopistas y autovías; carreteras principales
	M-604	carreteras secundarias; otras carreteras
		sanidad; ayuntamiento; estación cercanías
		línea de ferrocarril; línea de metro ligero
		boca de metro; estación metro ligero
	1	paseillos; número de portal
	Calle	calles; parroquias

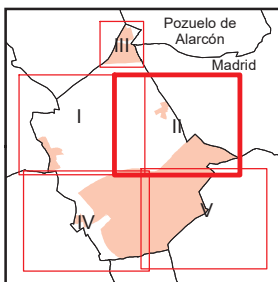



Dirección General de Economía  
CONSEJERÍA DE ECONOMÍA,  
HACIENDA Y EMPLEO



ESCALA GRÁFICA

Mapa I - H6

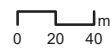


## Alcorcón

### Leyenda

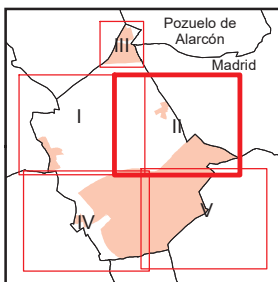
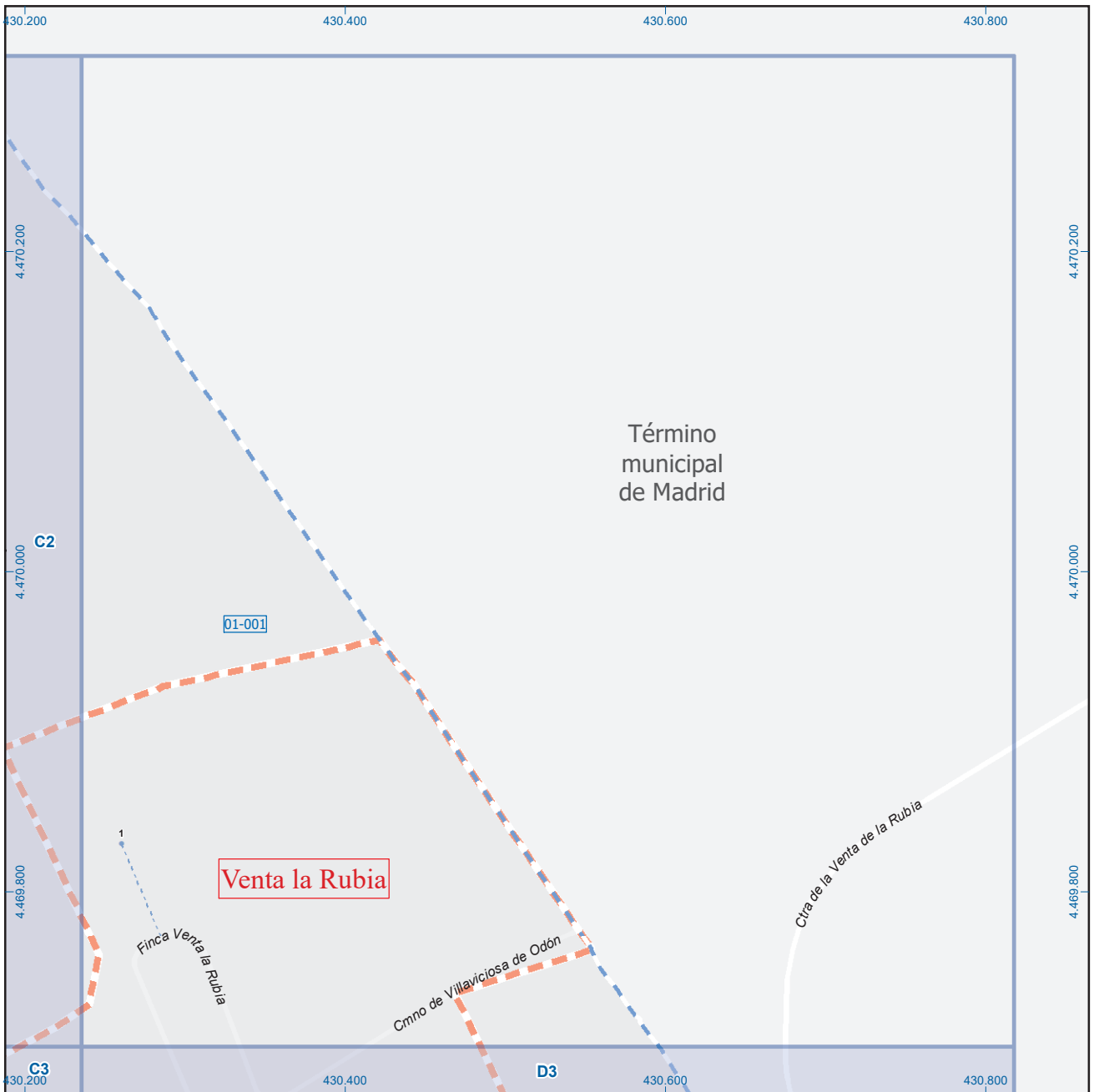


Dirección General de Economía  
CONSEJERÍA DE ECONOMÍA,  
HACIENDA Y EMPLEO



ESCALA GRÁFICA

Mapa II - C2

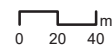


## Alcorcón

### Legenda



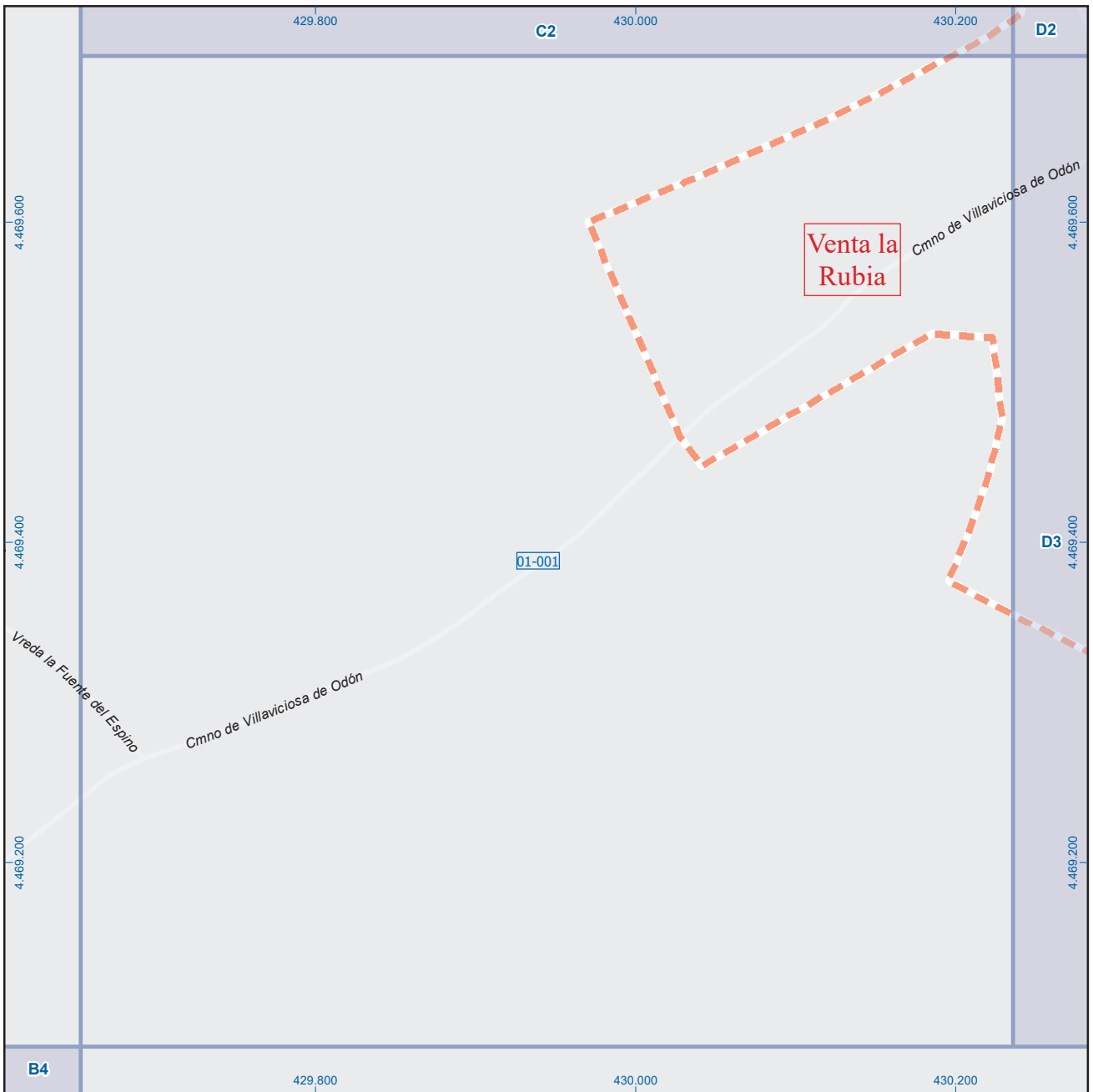
Dirección General de Economía  
CONSEJERÍA DE ECONOMÍA,  
HACIENDA Y EMPLEO



ESCALA GRÁFICA

Mapa II - D2





## Alcorcón

### Leyenda

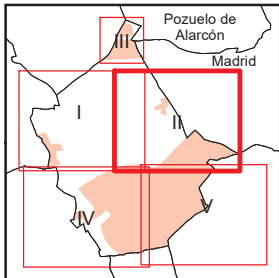
	Meco	perímetro y nombre de núcleo de población
	01-002	límite municipal; sección censal
	M-608	autopistas y autovías; carreteras principales
	M-618	carreteras secundarias; otras carreteras
		sanidad; ayuntamiento; estación cercanías
		línea de ferrocarril; línea de metro ligero
		boca de metro; estación metro ligero
	1	paseillos; número de portal
	Calle	calles; parroquias

ESCALA GRÁFICA

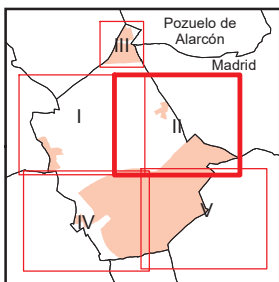
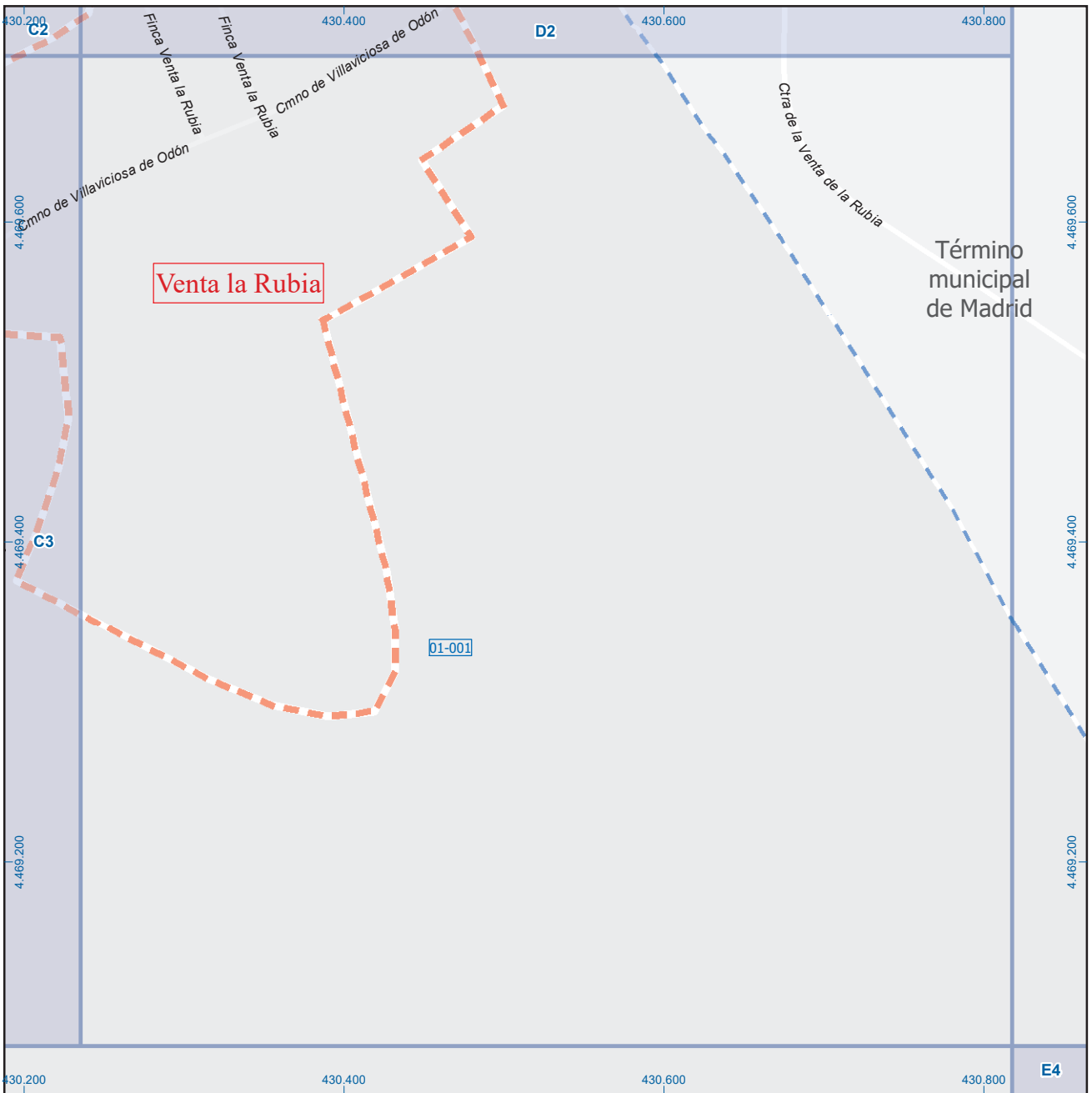
**Comunidad de Madrid**

Dirección General de Economía  
CONSEJERÍA DE ECONOMÍA,  
HACIENDA Y EMPLEO

## Mapa II - C3

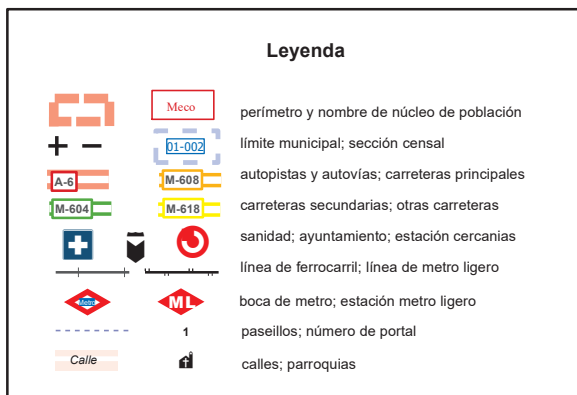


A1	B1	C1	D1	E1	F1	G1	H1
A2	B2	C2	D2	E2	F2	G2	H2
A3	B3	C3	D3	E3	F3	G3	H3
A4	B4	C4	D4	E4	F4	G4	H4
A5	B5	C5	D5	E5	F5	G5	H5
A6	B6	C6	D6	E6	F6	G6	H6

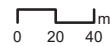


## Alcorcón

### Leyenda

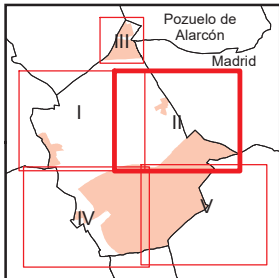
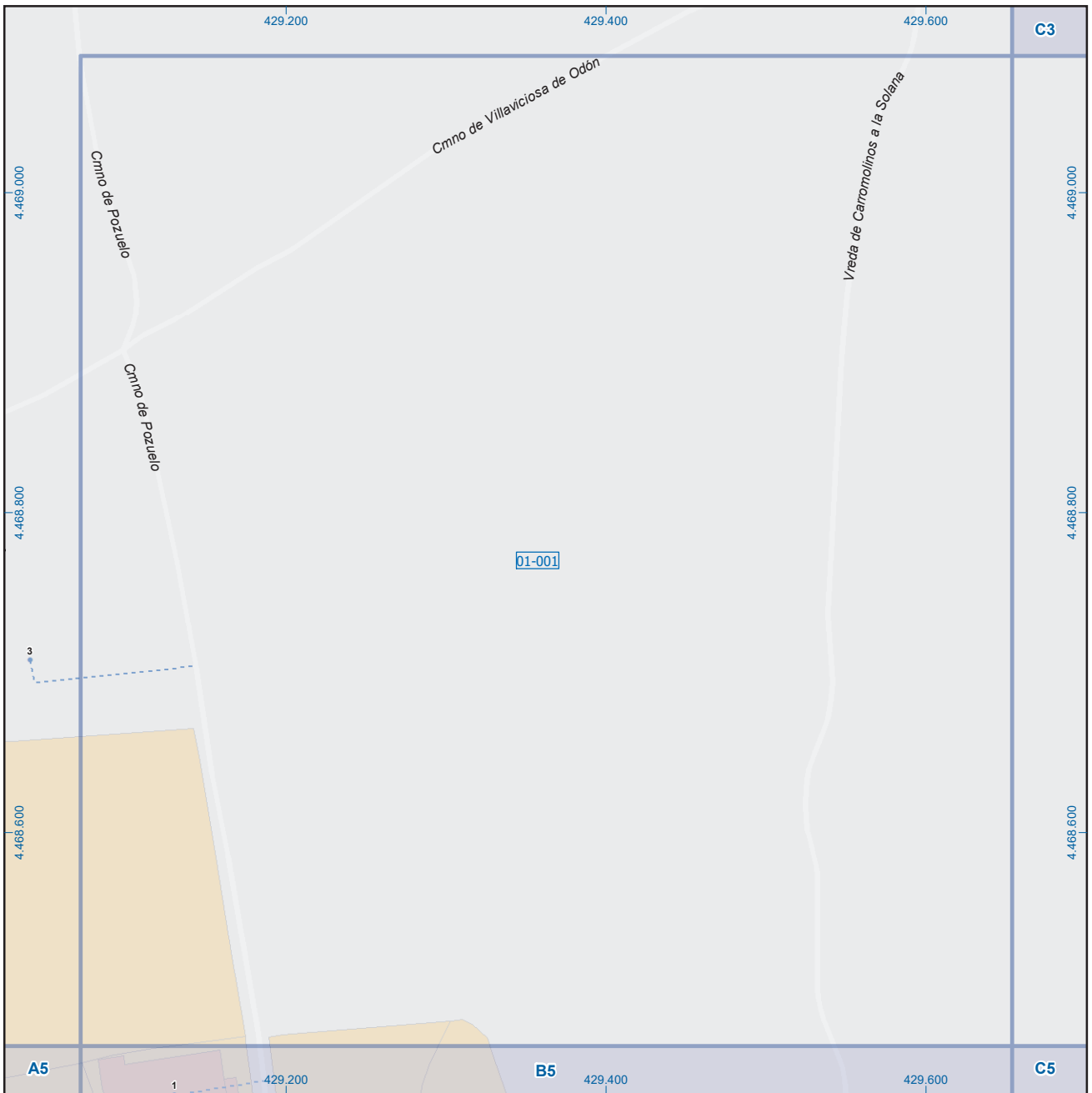


Dirección General de Economía  
CONSEJERÍA DE ECONOMÍA,  
HACIENDA Y EMPLEO



ESCALA GRÁFICA

Mapa II - D3

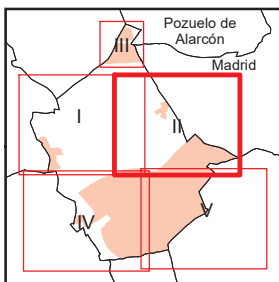



A1	B1	C1	D1	E1	F1	G1	H1
A2	B2	C2	D2	E2	F2	G2	H2
A3	B3	C3	D3	E3	F3	G3	H3
A4	<b>B4</b>	C4	D4	E4	F4	G4	H4
A5	B5	C5	D5	E5	F5	G5	H5
A6	B6	C6	D6	E6	F6	G6	H6

## Alcorcón

### Leyenda

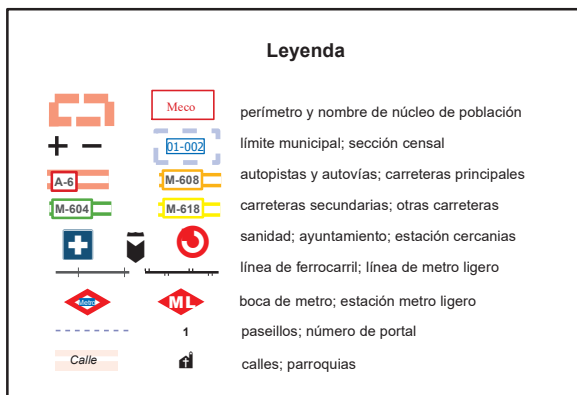
	Meco	perímetro y nombre de núcleo de población
	01-002	límite municipal; sección censal
	A-6	autopistas y autovías; carreteras principales
	M-604	carreteras secundarias; otras carreteras
		sanidad; ayuntamiento; estación cercanías
		línea de ferrocarril; línea de metro ligero
	ML	boca de metro; estación metro ligero
	1	paseillos; número de portal
	Calle	calles; parroquias



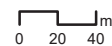
A1	B1	C1	D1	E1	F1	G1	H1
A2	B2	C2	D2	E2	F2	G2	H2
A3	B3	C3	D3	E3	F3	G3	H3
A4	B4	C4	D4	E4	F4	G4	H4
A5	B5	C5	D5	E5	F5	G5	H5
A6	B6	C6	D6	E6	F6	G6	H6

## Alorcón

### Leyenda

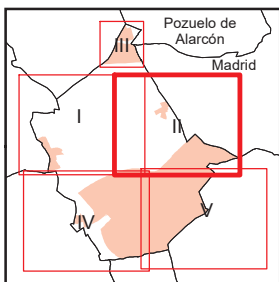
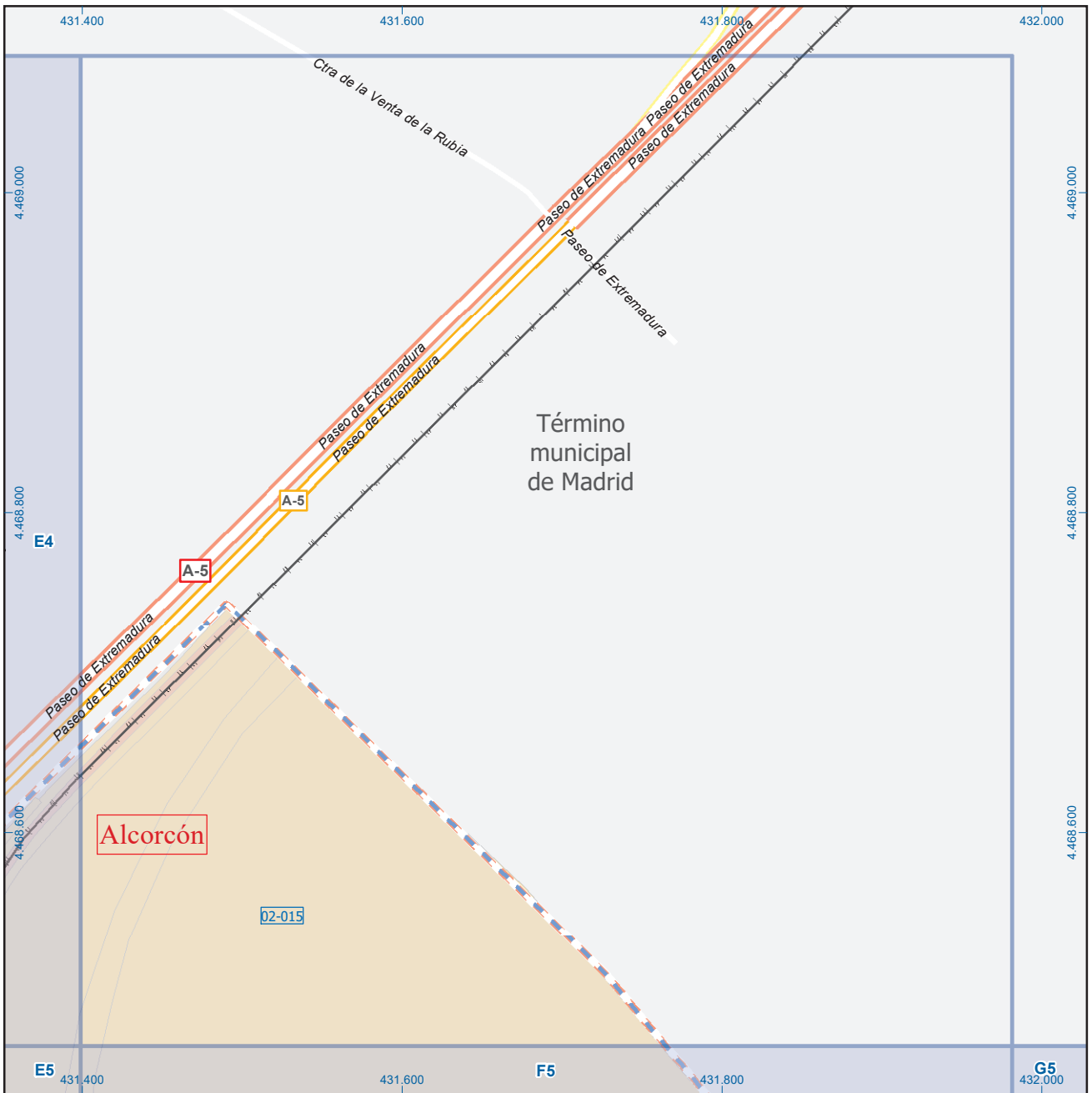


Dirección General de Economía  
CONSEJERÍA DE ECONOMÍA,  
HACIENDA Y EMPLEO



ESCALA GRÁFICA

Mapa II - E4



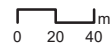
A1	B1	C1	D1	E1	F1	G1	H1
A2	B2	C2	D2	E2	F2	G2	H2
A3	B3	C3	D3	E3	F3	G3	H3
A4	B4	C4	D4	E4	F4	G4	H4
A5	B5	C5	D5	E5	F5	G5	H5
A6	B6	C6	D6	E6	F6	G6	H6

## Alorcón

### Leyenda

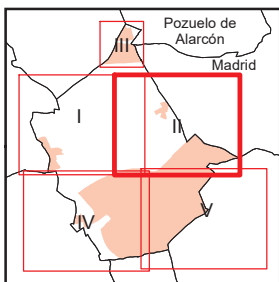
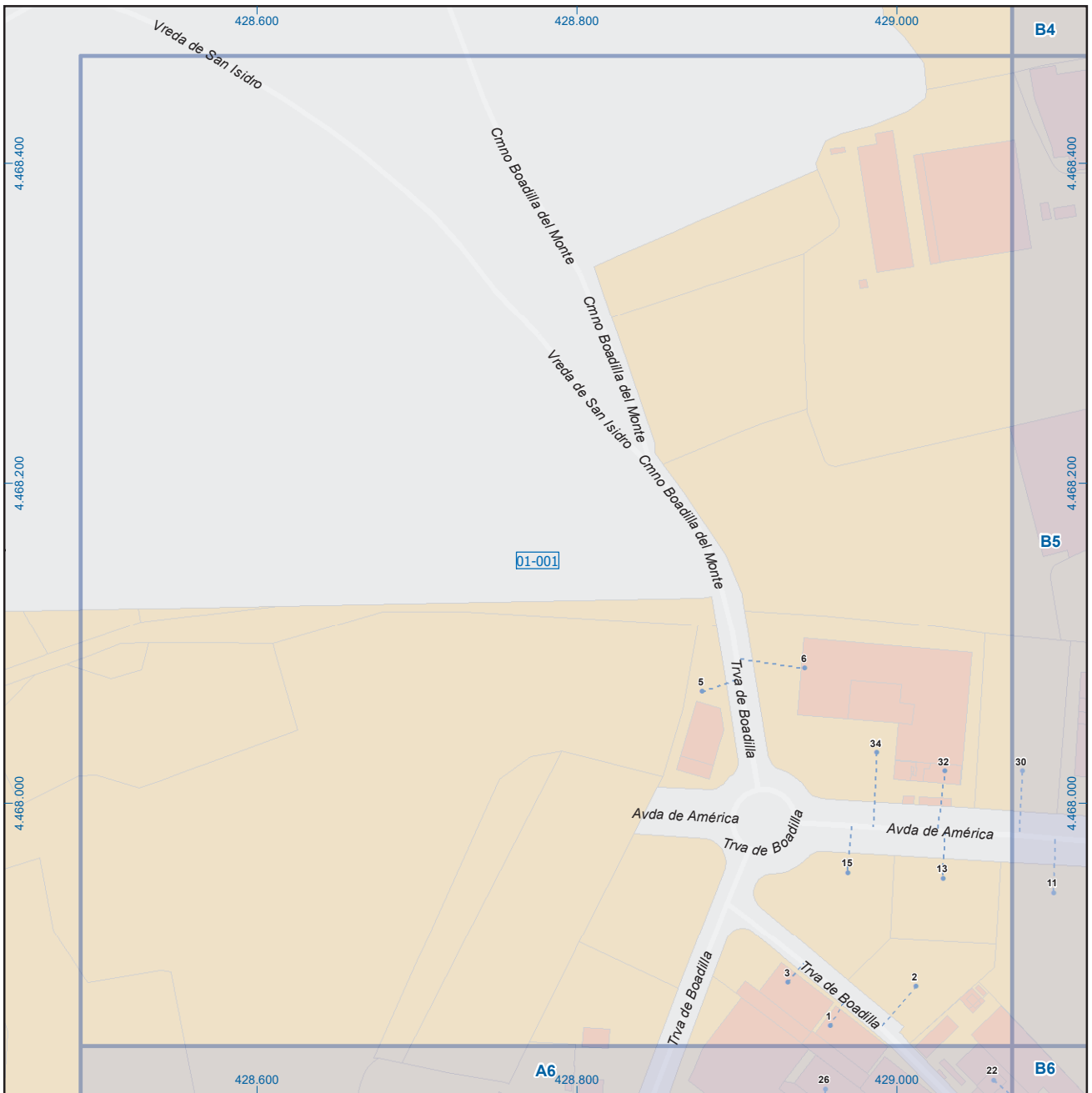


Dirección General de Economía  
CONSEJERÍA DE ECONOMÍA,  
HACIENDA Y EMPLEO



ESCALA GRÁFICA

Mapa II - F4



A1	B1	C1	D1	E1	F1	G1	H1
A2	B2	C2	D2	E2	F2	G2	H2
A3	B3	C3	D3	E3	F3	G3	H3
A4	B4	C4	D4	E4	F4	G4	H4
A5	B5	C5	D5	E5	F5	G5	H5
A6	B6	C6	D6	E6	F6	G6	H6

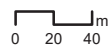
## Alcorcón

### Leyenda

	Meco	perímetro y nombre de núcleo de población
	01-002	límite municipal; sección censal
	M-608	autopistas y autovías; carreteras principales
	M-618	carreteras secundarias; otras carreteras
		sanidad; ayuntamiento; estación cercanías
		línea de ferrocarril; línea de metro ligero
		boca de metro; estación metro ligero
	1	paseillos; número de portal
	Calle	calles; parroquias

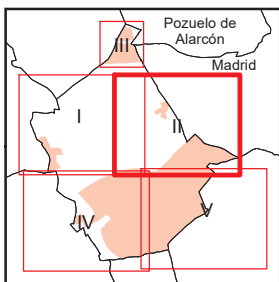
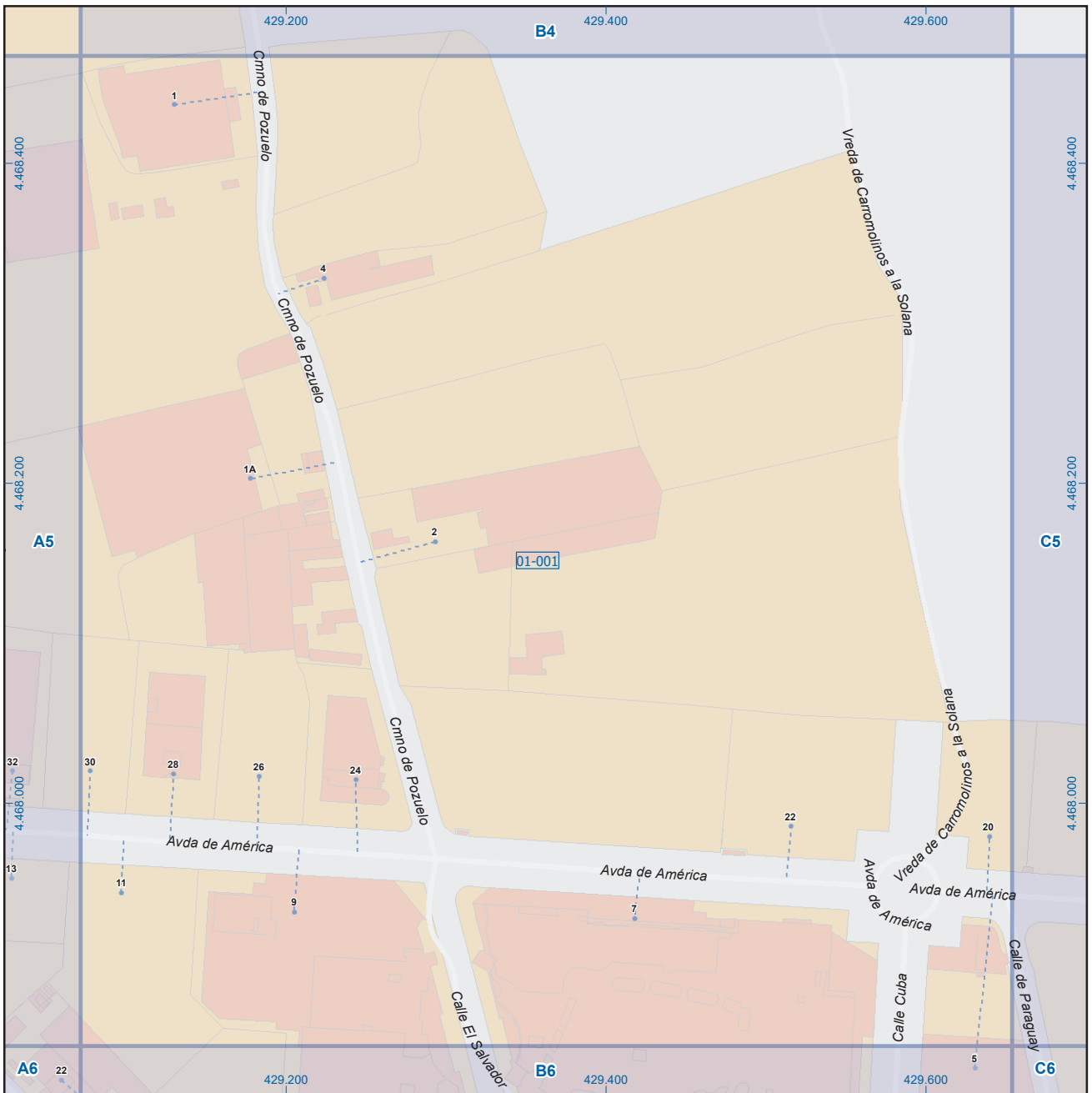


Dirección General de Economía  
CONSEJERÍA DE ECONOMÍA,  
HACIENDA Y EMPLEO



ESCALA GRÁFICA

Mapa II - A5



A1	B1	C1	D1	E1	F1	G1	H1
A2	B2	C2	D2	E2	F2	G2	H2
A3	B3	C3	D3	E3	F3	G3	H3
A4	B4	C4	D4	E4	F4	G4	H4
A5	<b>B5</b>	C5	D5	E5	F5	G5	H5
A6	B6	C6	D6	E6	F6	G6	H6

## Alcorcón

### Leyenda

	Meco	perímetro y nombre de núcleo de población
	01-002	límite municipal; sección censal
	M-608	autopistas y autovías; carreteras principales
	M-604	carreteras secundarias; otras carreteras
		sanidad; ayuntamiento; estación cercanías
		línea de ferrocarril; línea de metro ligero
	ML	boca de metro; estación metro ligero
	1	paseillos; número de portal
	Calle	calles; parroquias

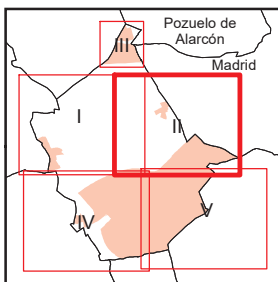
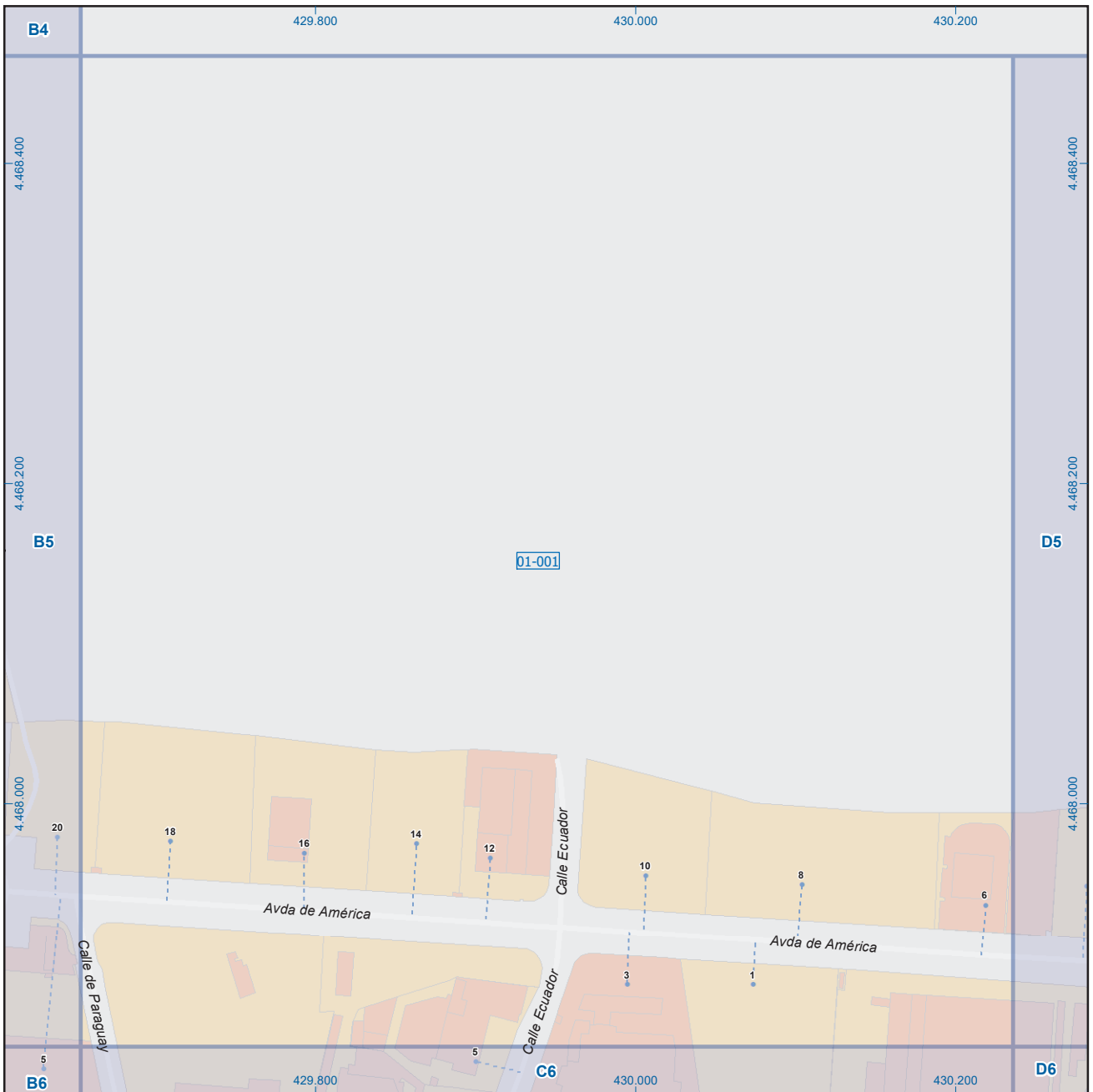


Dirección General de Economía  
CONSEJERÍA DE ECONOMÍA,  
HACIENDA Y EMPLEO



ESCALA GRÁFICA

Mapa II - B5



A1	B1	C1	D1	E1	F1	G1	H1
A2	B2	C2	D2	E2	F2	G2	H2
A3	B3	C3	D3	E3	F3	G3	H3
A4	B4	C4	D4	E4	F4	G4	H4
A5	B5	C5	D5	E5	F5	G5	H5
A6	B6	C6	D6	E6	F6	G6	H6

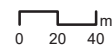
## Alcorcón

### Leyenda

	Meco	perímetro y nombre de núcleo de población
	01-001	límite municipal; sección censal
	A-6	autopistas y autovías; carreteras principales
	M-604	carreteras secundarias; otras carreteras
		sanidad; ayuntamiento; estación cercanías
		línea de ferrocarril; línea de metro ligero
		boca de metro; estación metro ligero
	1	paseillos; número de portal
	Calle	calles; parroquias



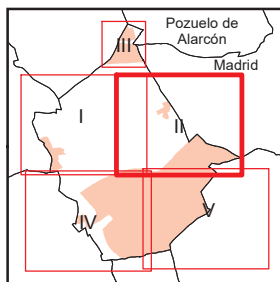
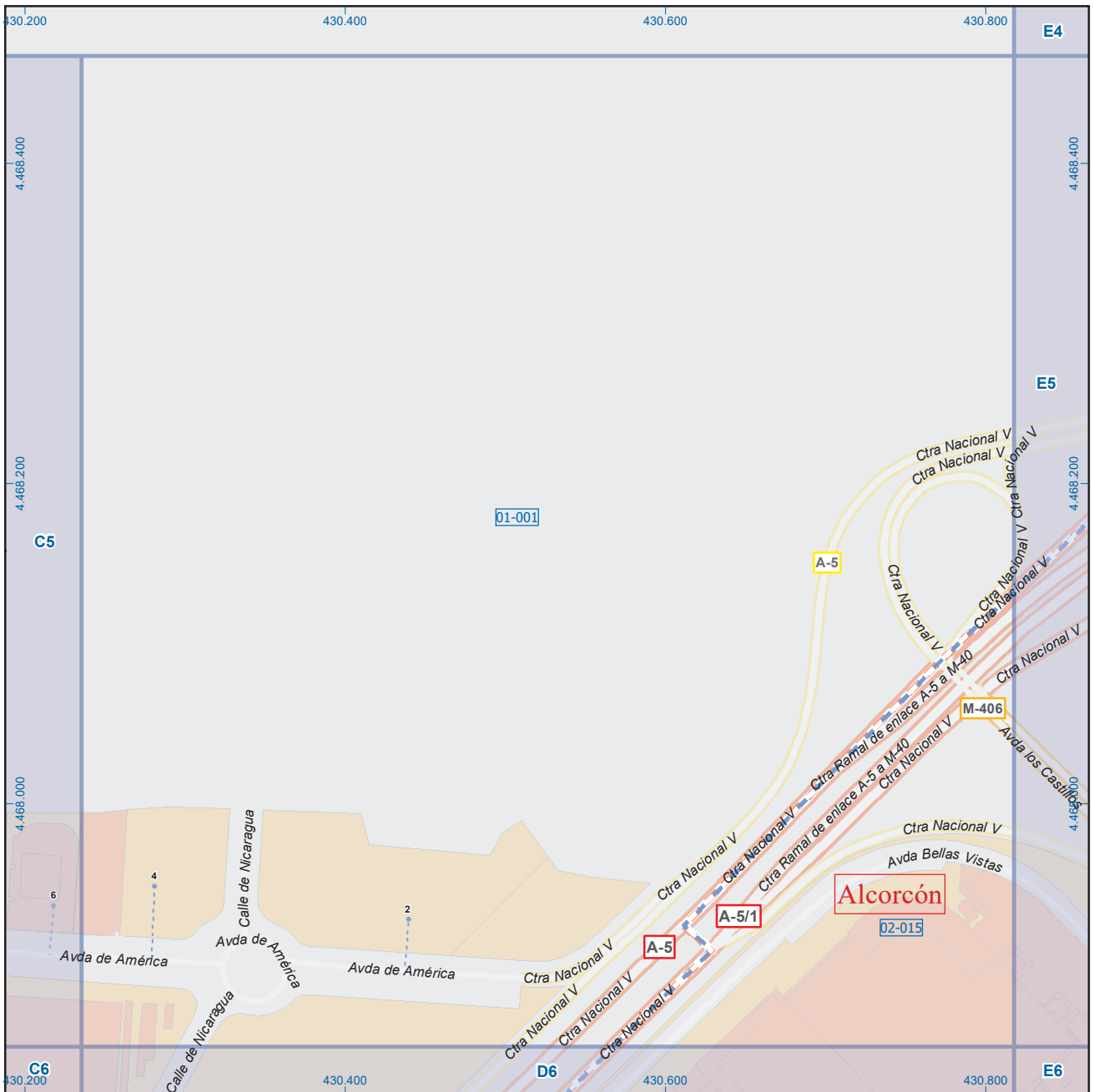
Dirección General de Economía  
CONSEJERÍA DE ECONOMÍA,  
HACIENDA Y EMPLEO



ESCALA GRÁFICA

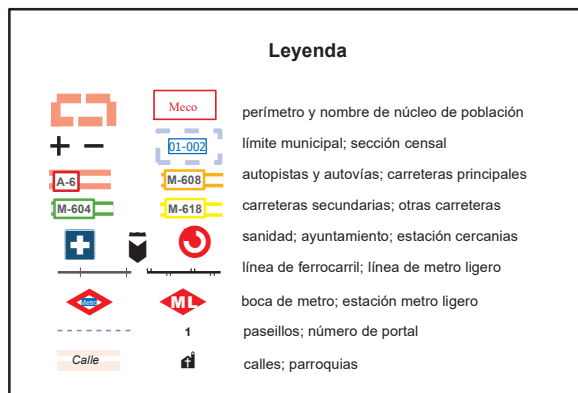
Mapa II - C5



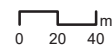


## Alcorcón

### Legenda

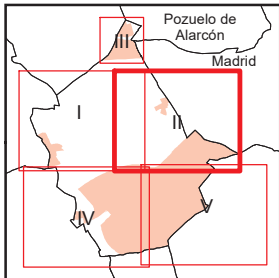
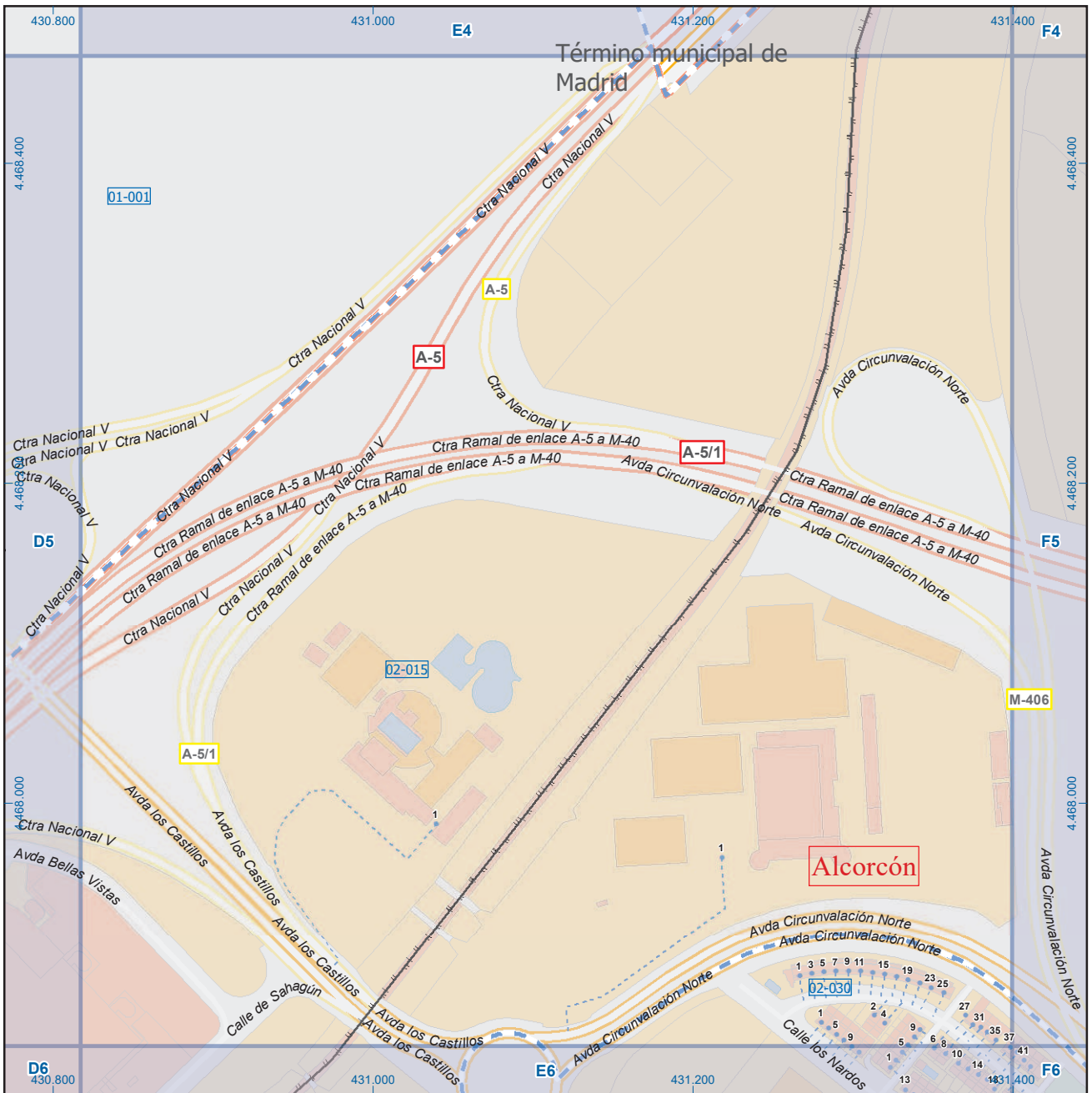


Dirección General de Economía  
CONSEJERÍA DE ECONOMÍA,  
HACIENDA Y EMPLEO



ESCALA GRÁFICA

Mapa II - D5



A1	B1	C1	D1	E1	F1	G1	H1
A2	B2	C2	D2	E2	F2	G2	H2
A3	B3	C3	D3	E3	F3	G3	H3
A4	B4	C4	D4	E4	F4	G4	H4
A5	B5	C5	D5	E5	F5	G5	H5
A6	B6	C6	D6	E6	F6	G6	H6

## Alcorcón

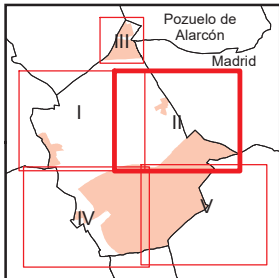
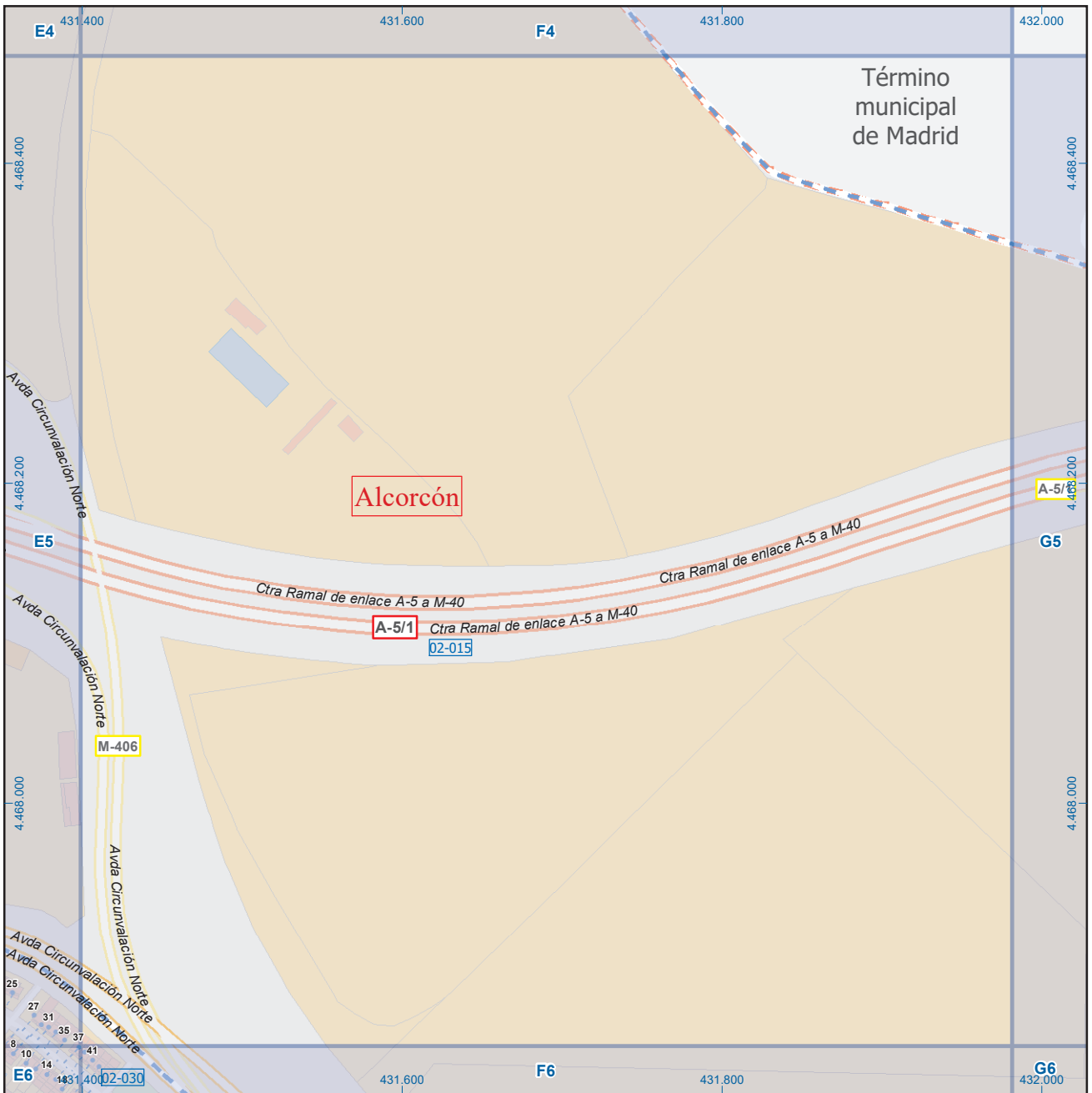
### Legenda

	Meco	perímetro y nombre de núcleo de población
	01-002	límite municipal; sección censal
	A-6	autopistas y autovías; carreteras principales
	M-604	carreteras secundarias; otras carreteras
		sanidad; ayuntamiento; estación cercanías
		línea de ferrocarril; línea de metro ligero
		boca de metro; estación metro ligero
	1	paseillos; número de portal
	Calle	calles; parroquias


 Dirección General de Economía  
 CONSEJERÍA DE ECONOMÍA,  
 HACIENDA Y EMPLEO


 ESCALA GRÁFICA

Mapa II - E5

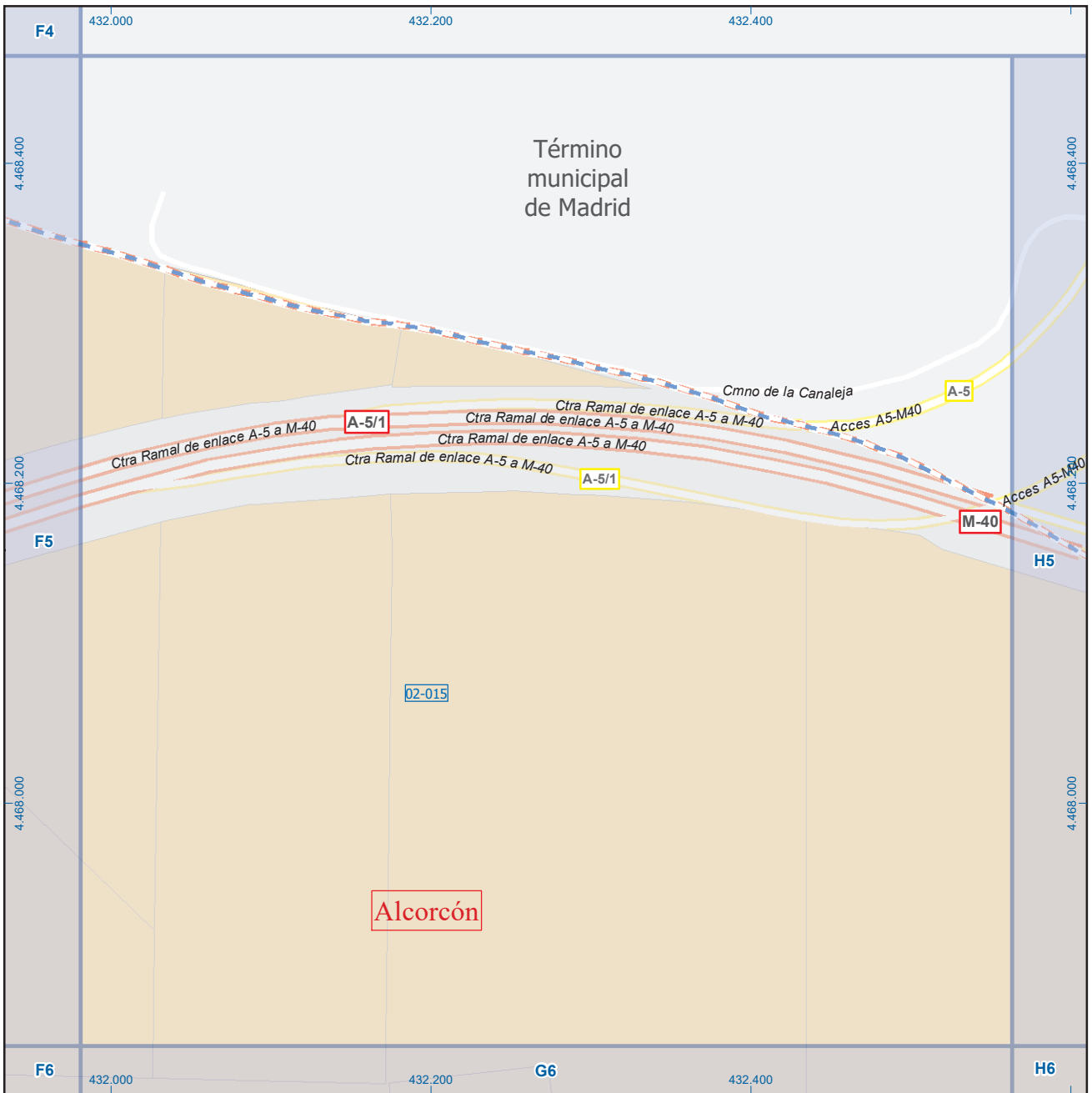


A1	B1	C1	D1	E1	F1	G1	H1
A2	B2	C2	D2	E2	F2	G2	H2
A3	B3	C3	D3	E3	F3	G3	H3
A4	B4	C4	D4	E4	F4	G4	H4
A5	B5	C5	D5	E5	F5	G5	H5
A6	B6	C6	D6	E6	F6	G6	H6

## Alcorcón

### Leyenda

	Meco	perímetro y nombre de núcleo de población
	01-002	límite municipal; sección censal
	M-608	autopistas y autovías; carreteras principales
	M-604	carreteras secundarias; otras carreteras
		sanidad; ayuntamiento; estación cercanías
		línea de ferrocarril; línea de metro ligero
	ML	boca de metro; estación metro ligero
	1	paseillos; número de portal
	Calle	calles; parroquias



Pozuelo de Alarcón  
Madrid

## Alorcón

### Leyenda

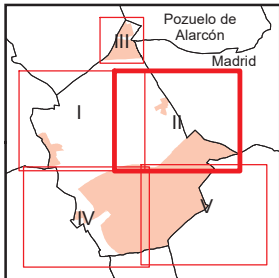
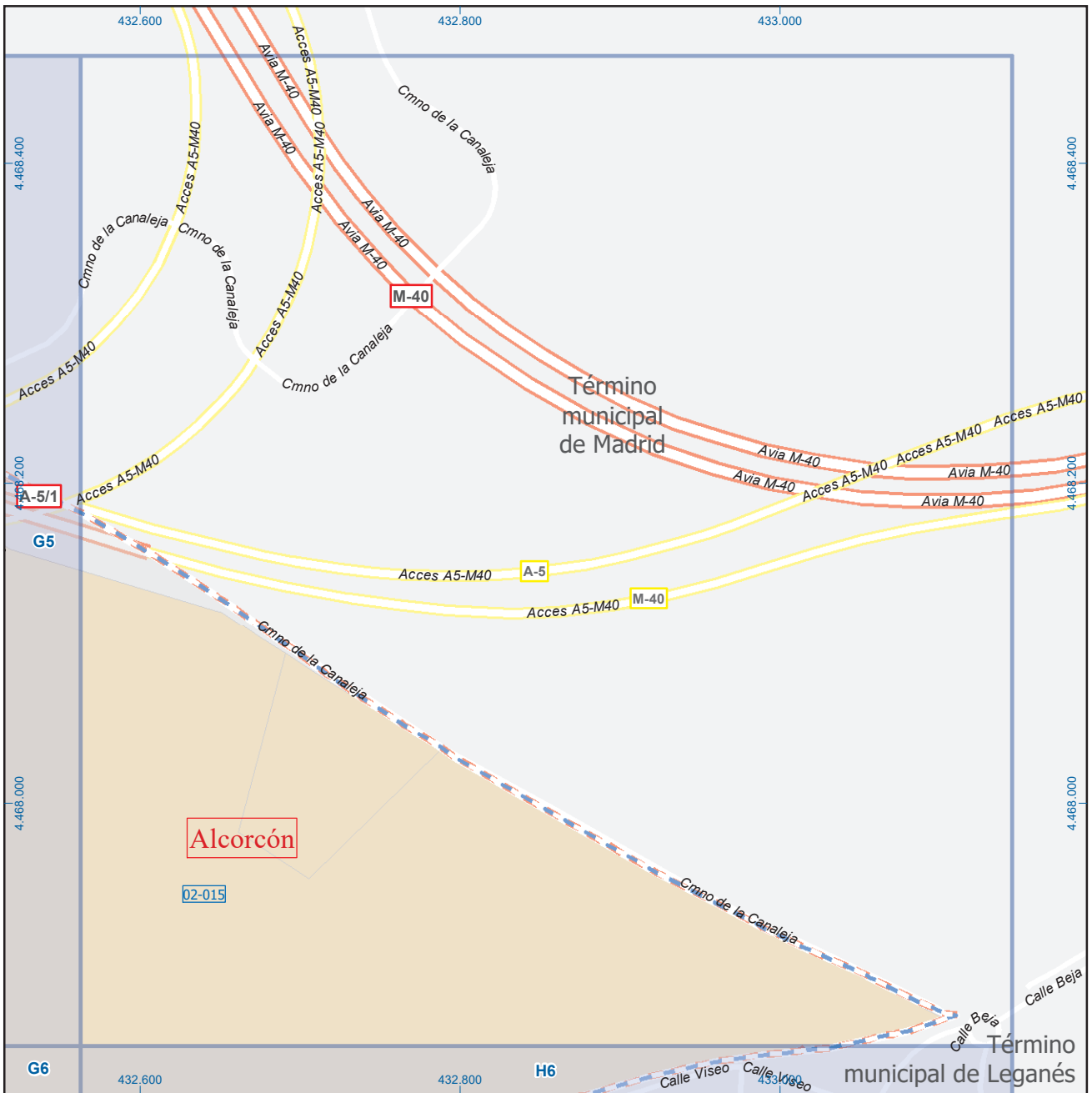
A1	B1	C1	D1	E1	F1	G1	H1
A2	B2	C2	D2	E2	F2	G2	H2
A3	B3	C3	D3	E3	F3	G3	H3
A4	B4	C4	D4	E4	F4	G4	H4
A5	B5	C5	D5	E5	F5	G5	H5
A6	B6	C6	D6	E6	F6	G6	H6

	Meco	perímetro y nombre de núcleo de población
	01-002	límite municipal; sección censal
	M-608	autopistas y autovías; carreteras principales
	M-618	carreteras secundarias; otras carreteras
		sanidad; ayuntamiento; estación cercanías
		línea de ferrocarril; línea de metro ligero
		boca de metro; estación metro ligero
	1	paseillos; número de portal
		calles; parroquias

Dirección General de Economía  
CONSEJERÍA DE ECONOMÍA,  
HACIENDA Y EMPLEO

0 20 40 m  
ESCALA GRÁFICA

## Mapa II - G5



A1	B1	C1	D1	E1	F1	G1	H1
A2	B2	C2	D2	E2	F2	G2	H2
A3	B3	C3	D3	E3	F3	G3	H3
A4	B4	C4	D4	E4	F4	G4	H4
A5	B5	C5	D5	E5	F5	G5	H5
A6	B6	C6	D6	E6	F6	G6	H6

## Alcorcón

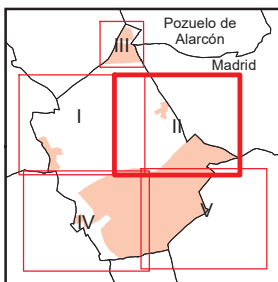
### Leyenda

	Meco	perímetro y nombre de núcleo de población
	01-002	límite municipal; sección censal
	M-608	autopistas y autovías; carreteras principales
	M-604	carreteras secundarias; otras carreteras
		sanidad; ayuntamiento; estación cercanías
		línea de ferrocarril; línea de metro ligero
		boca de metro; estación metro ligero
	1	paseillos; número de portal
	Calle	calles; parroquias

Dirección General de Economía  
 CONSEJERÍA DE ECONOMÍA,  
 HACIENDA Y EMPLEO

ESCALA GRÁFICA

Mapa II - H5



A1	B1	C1	D1	E1	F1	G1	H1
A2	B2	C2	D2	E2	F2	G2	H2
A3	B3	C3	D3	E3	F3	G3	H3
A4	B4	C4	D4	E4	F4	G4	H4
A5	B5	C5	D5	E5	F5	G5	H5
A6	B6	C6	D6	E6	F6	G6	H6

## Alcorcón

### Leyenda

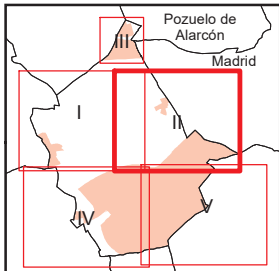
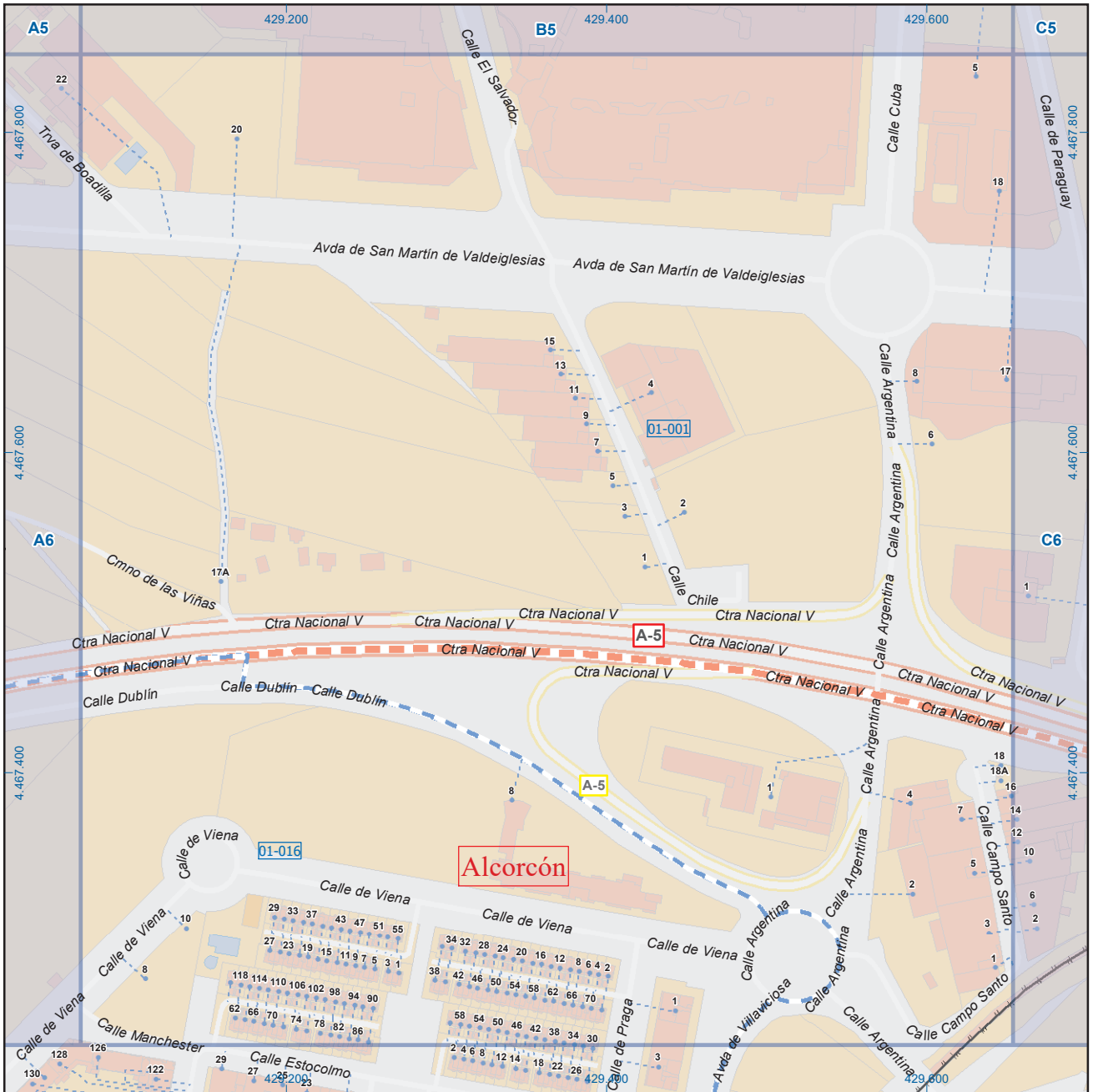


Dirección General de Economía  
CONSEJERÍA DE ECONOMÍA,  
HACIENDA Y EMPLEO



ESCALA GRÁFICA

Mapa II - A6



A1	B1	C1	D1	E1	F1	G1	H1
A2	B2	C2	D2	E2	F2	G2	H2
A3	B3	C3	D3	E3	F3	G3	H3
A4	B4	C4	D4	E4	F4	G4	H4
A5	B5	C5	D5	E5	F5	G5	H5
A6	B6	C6	D6	E6	F6	G6	H6

## Alcorcón

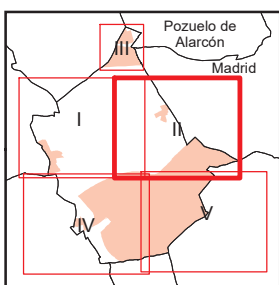
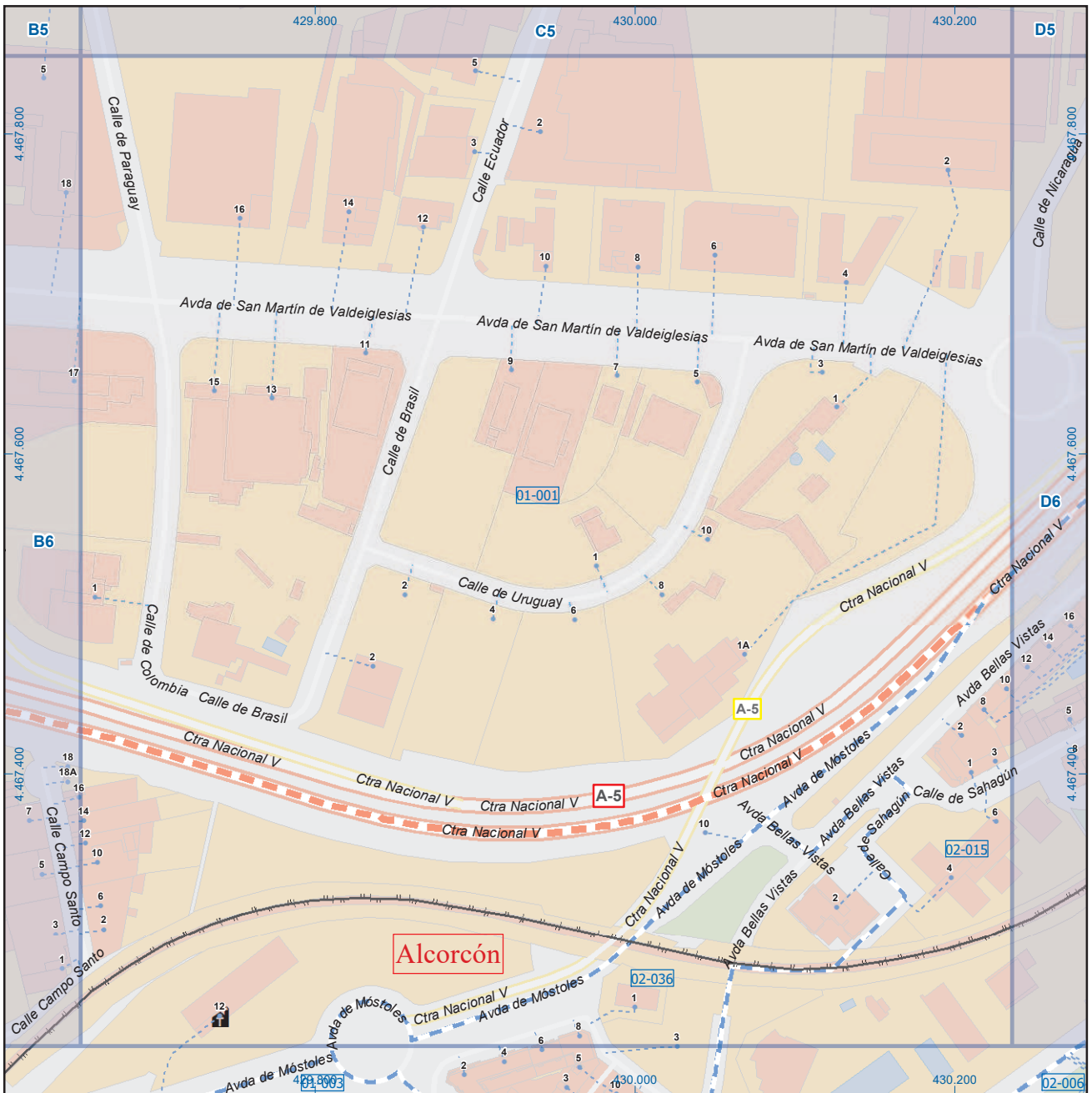
### Leyenda

	Meco	perímetro y nombre de núcleo de población
	01-002	límite municipal; sección censal
	M-608	autopistas y autovías; carreteras principales
	M-604	carreteras secundarias; otras carreteras
		sanidad; ayuntamiento; estación cercanías
		línea de ferrocarril; línea de metro ligero
		boca de metro; estación metro ligero
	1	paseillos; número de portal
	Calle	calles; parroquias



Dirección General de Economía  
CONSEJERÍA DE ECONOMÍA,  
HACIENDA Y EMPLEO





A1	B1	C1	D1	E1	F1	G1	H1
A2	B2	C2	D2	E2	F2	G2	H2
A3	B3	C3	D3	E3	F3	G3	H3
A4	B4	C4	D4	E4	F4	G4	H4
A5	B5	C5	D5	E5	F5	G5	H5
A6	B6	C6	D6	E6	F6	G6	H6

## Alcorcón

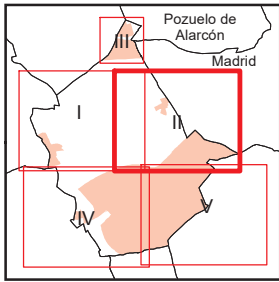
### Leyenda

- Meco: perímetro y nombre de núcleo de población
- 01-002: límite municipal; sección censal
- A-6: autopistas y autovías; carreteras principales
- M-604: carreteras secundarias; otras carreteras
- +: sanidad; ayuntamiento; estación cercanías
- +: línea de ferrocarril; línea de metro ligero
- M: boca de metro; estación metro ligero
- 1: paseillos; número de portal
- Calle: calles; parroquias

**Comunidad de Madrid**  
 Dirección General de Economía  
 CONSEJERÍA DE ECONOMÍA,  
 HACIENDA Y EMPLEO

ESCALA GRÁFICA





A1	B1	C1	D1	E1	F1	G1	H1
A2	B2	C2	D2	E2	F2	G2	H2
A3	B3	C3	D3	E3	F3	G3	H3
A4	B4	C4	D4	E4	F4	G4	H4
A5	B5	C5	D5	E5	F5	G5	H5
A6	B6	C6	D6	E6	F6	G6	H6

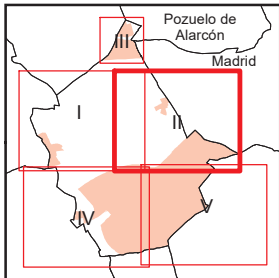
## Alcorcón

### Leyenda

	Meco	perímetro y nombre de núcleo de población
	01-002	límite municipal; sección censal
	A-6	autopistas y autovías; carreteras principales
	M-604	carreteras secundarias; otras carreteras
		sanidad; ayuntamiento; estación cercanías
		línea de ferrocarril; línea de metro ligero
	ML	boca de metro; estación metro ligero
	1	paseillos; número de portal
	Calle	calles; parroquias

Dirección General de Economía  
CONSEJERÍA DE ECONOMÍA,  
HACIENDA Y EMPLEO

ESCALA GRÁFICA



A1	B1	C1	D1	E1	F1	G1	H1
A2	B2	C2	D2	E2	F2	G2	H2
A3	B3	C3	D3	E3	F3	G3	H3
A4	B4	C4	D4	E4	F4	G4	H4
A5	B5	C5	D5	E5	F5	G5	H5
A6	B6	C6	D6	E6	F6	G6	H6

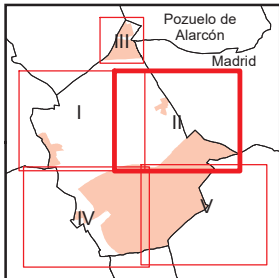
## Alcorcón

### Leyenda

	Meco	perímetro y nombre de núcleo de población
	01-002	límite municipal; sección censal
	M-608	autopistas y autovías; carreteras principales
	M-618	carreteras secundarias; otras carreteras
		sanidad; ayuntamiento; estación cercanías
		línea de ferrocarril; línea de metro ligero
		boca de metro; estación metro ligero
	1	paseillos; número de portal
	Calle	calles; parroquias


 Dirección General de Economía  
 CONSEJERÍA DE ECONOMÍA,  
 HACIENDA Y EMPLEO





A1	B1	C1	D1	E1	F1	G1	H1
A2	B2	C2	D2	E2	F2	G2	H2
A3	B3	C3	D3	E3	F3	G3	H3
A4	B4	C4	D4	E4	F4	G4	H4
A5	B5	C5	D5	E5	F5	G5	H5
A6	B6	C6	D6	E6	F6	G6	H6

## Alcorcón

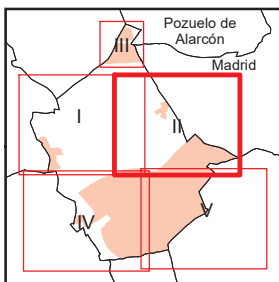
### Legenda

	Meco	perímetro y nombre de núcleo de población
	01-002	límite municipal; sección censal
	M-608	autopistas y autovías; carreteras principales
	M-604	carreteras secundarias; otras carreteras
		sanidad; ayuntamiento; estación cercanías
		línea de ferrocarril; línea de metro ligero
		boca de metro; estación metro ligero
	1	paseillos; número de portal
	Calle	calles; parroquias


 Dirección General de Economía  
 CONSEJERÍA DE ECONOMÍA,  
 HACIENDA Y EMPLEO


 ESCALA GRÁFICA

Mapa II - F6



A1	B1	C1	D1	E1	F1	G1	H1
A2	B2	C2	D2	E2	F2	G2	H2
A3	B3	C3	D3	E3	F3	G3	H3
A4	B4	C4	D4	E4	F4	G4	H4
A5	B5	C5	D5	E5	F5	G5	H5
A6	B6	C6	D6	E6	F6	G6	H6

## Alcorcón

### Leyenda

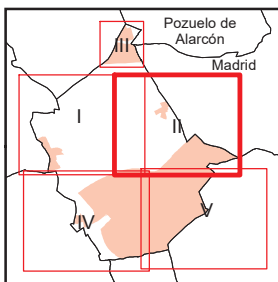
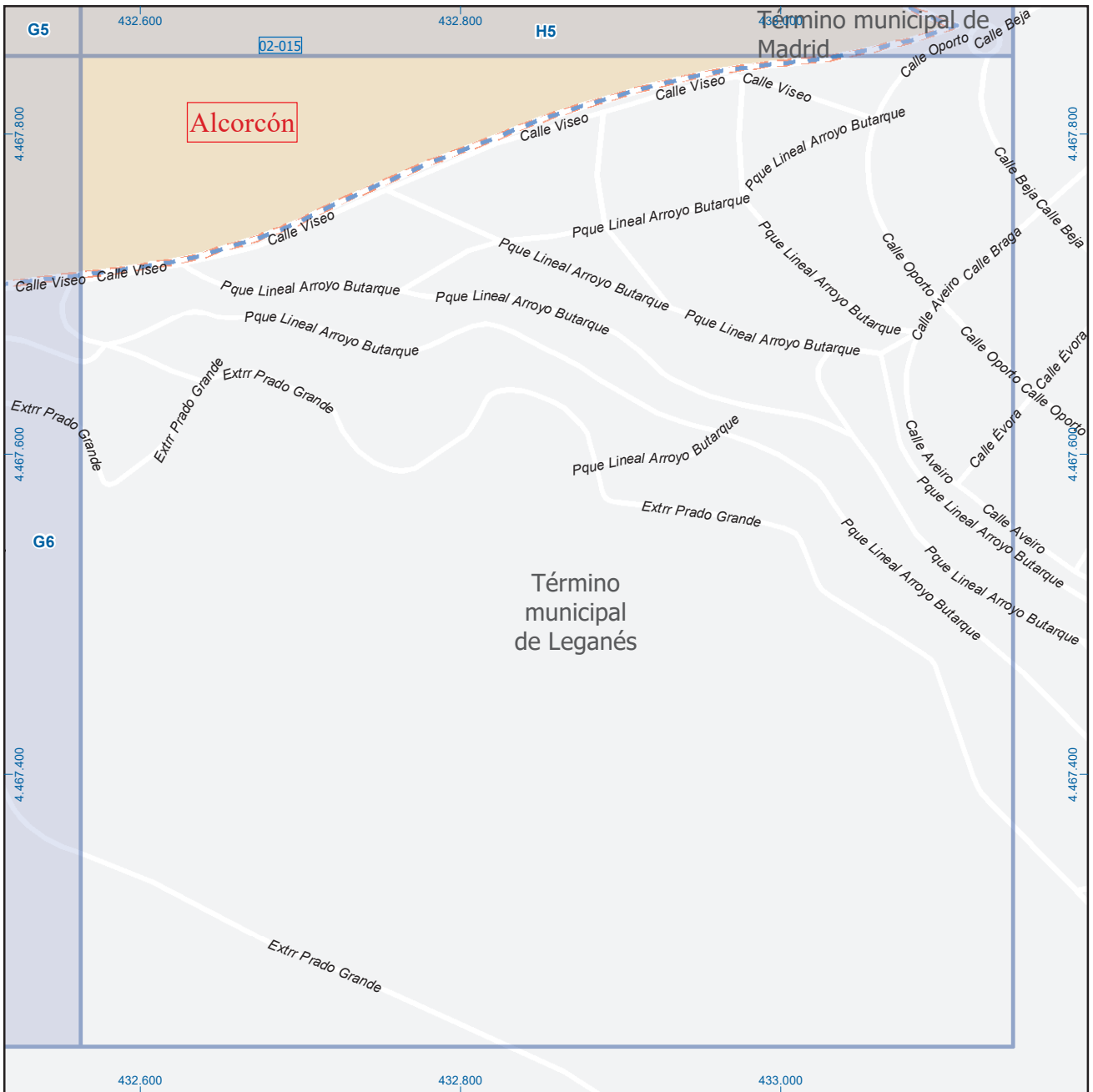


Dirección General de Economía  
CONSEJERÍA DE ECONOMÍA,  
HACIENDA Y EMPLEO



ESCALA GRÁFICA

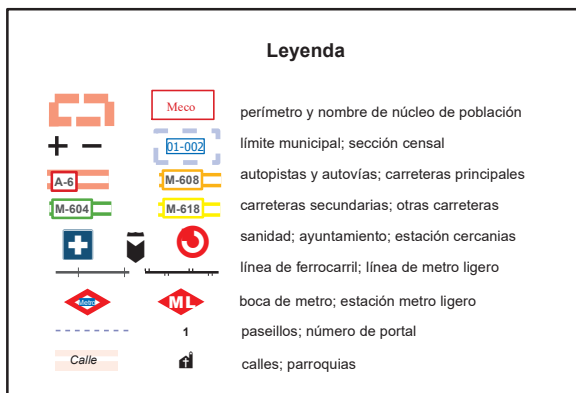
Mapa II - G6



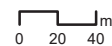
A1	B1	C1	D1	E1	F1	G1	H1
A2	B2	C2	D2	E2	F2	G2	H2
A3	B3	C3	D3	E3	F3	G3	H3
A4	B4	C4	D4	E4	F4	G4	H4
A5	B5	C5	D5	E5	F5	G5	H5
A6	B6	C6	D6	E6	F6	G6	H6

## Alcorcón

### Leyenda

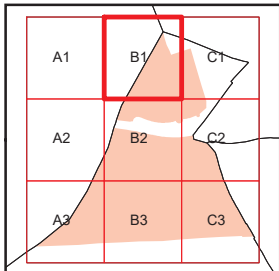
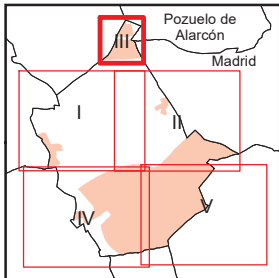
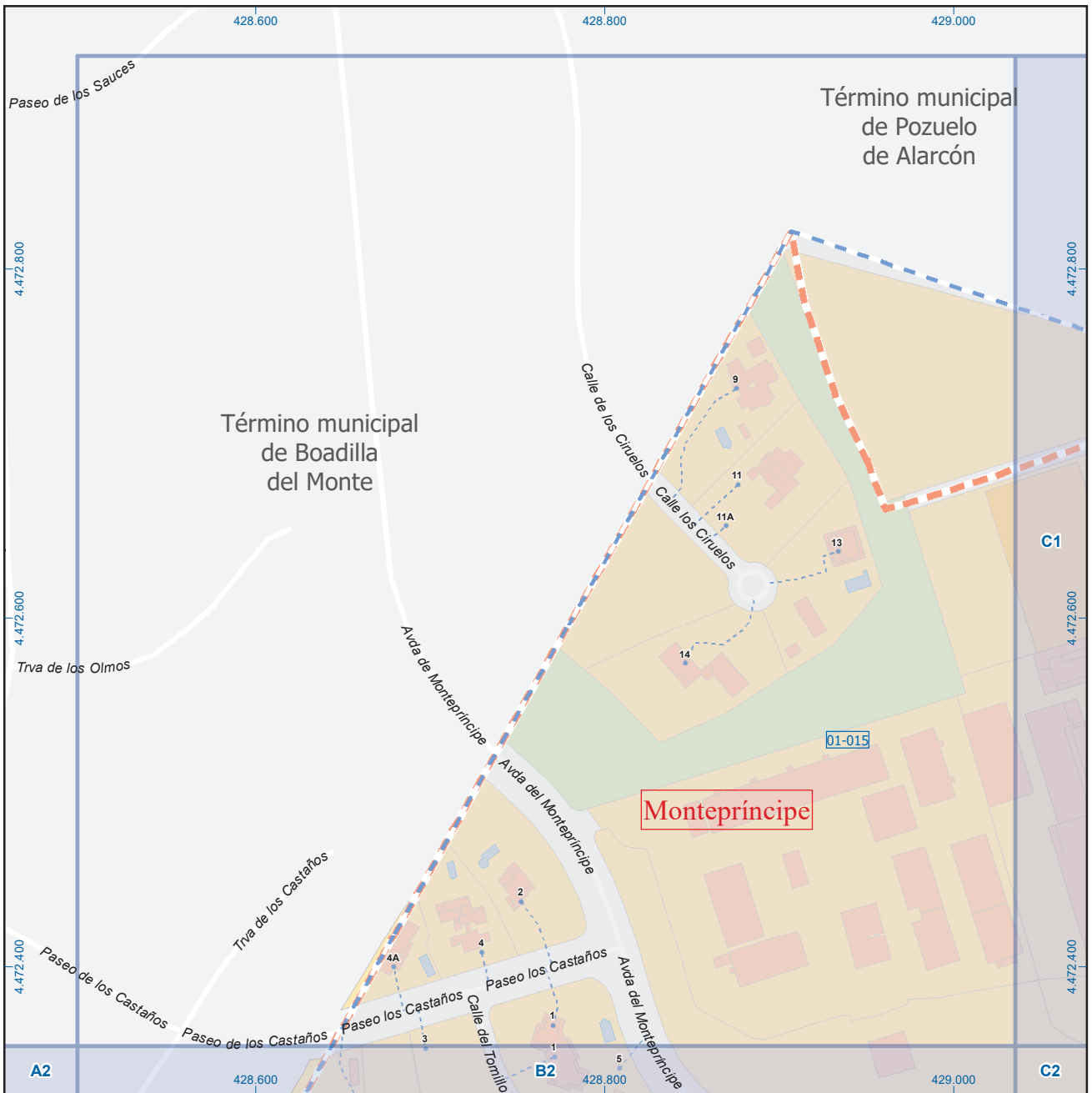


Dirección General de Economía  
CONSEJERÍA DE ECONOMÍA,  
HACIENDA Y EMPLEO



ESCALA GRÁFICA

Mapa II - H6



## Alcorcón

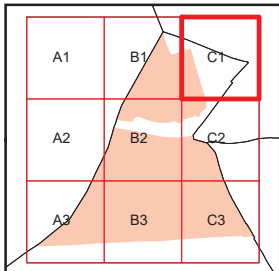
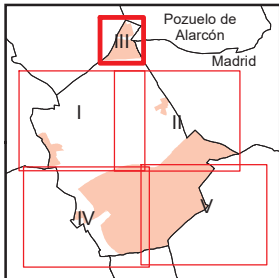
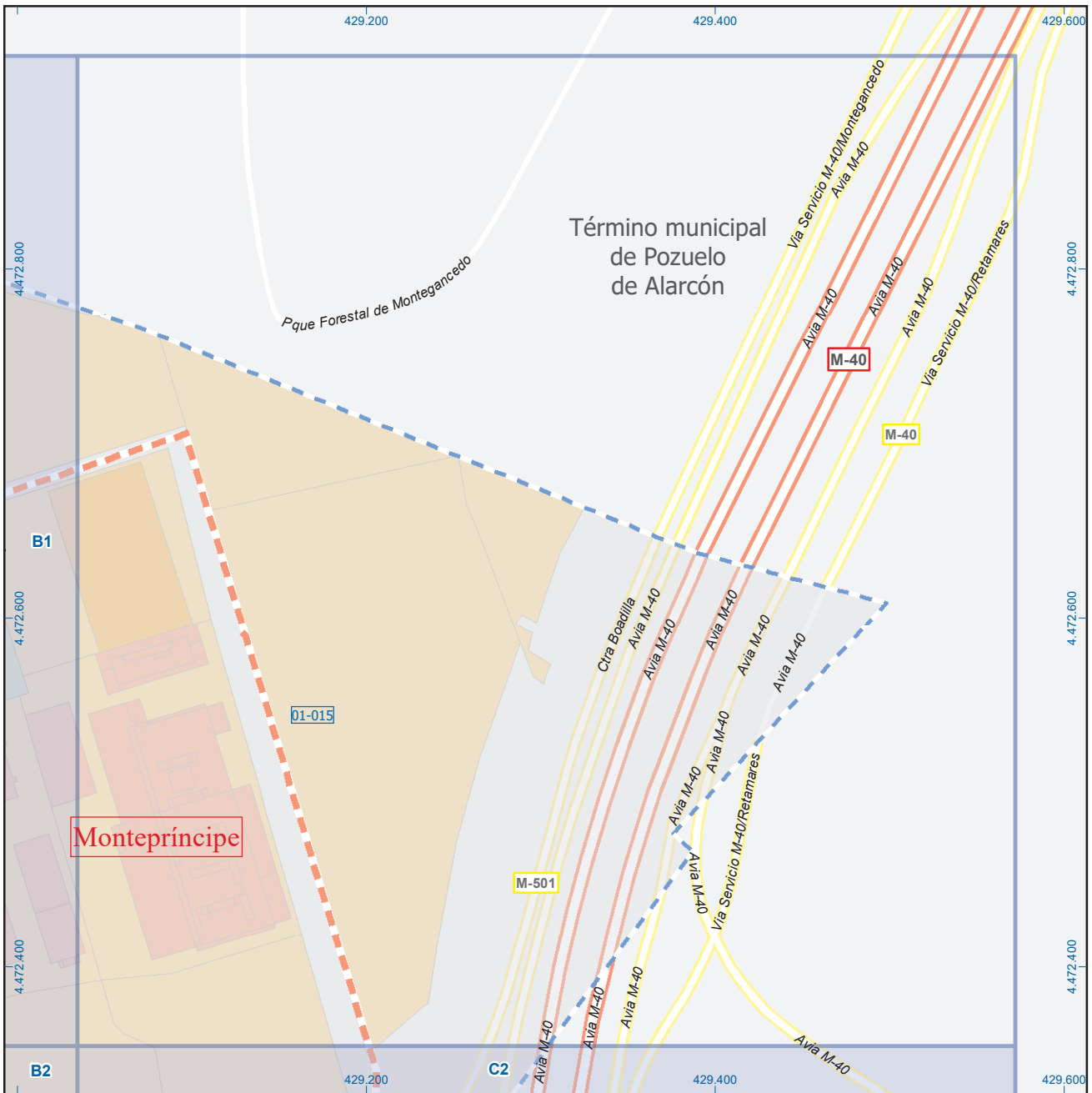
### Leyenda

	Meco	perímetro y nombre de núcleo de población
	01-002	límite municipal; sección censal
	A-6	autopistas y autovías; carreteras principales
	M-604	carreteras secundarias; otras carreteras
		sanidad; ayuntamiento; estación cercanías
		línea de ferrocarril; línea de metro ligero
	ML	boca de metro; estación metro ligero
	1	paseillos; número de portal
	Calle	calles; parroquias


 Dirección General de Economía  
 CONSEJERÍA DE ECONOMÍA,  
 HACIENDA Y EMPLEO


 ESCALA GRÁFICA

Mapa III - B1



## Alcorcón

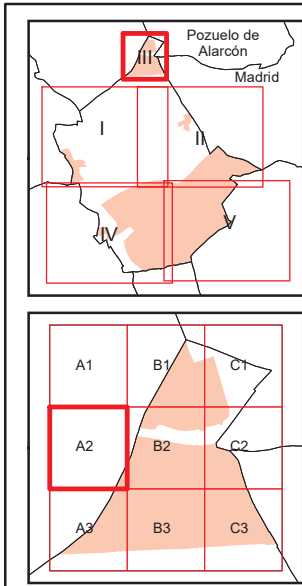
### Leyenda

	Meco	perímetro y nombre de núcleo de población
	01-002	límite municipal; sección censal
	M-608	autopistas y autovías; carreteras principales
	M-604	carreteras secundarias; otras carreteras
		sanidad; ayuntamiento; estación cercanías
		línea de ferrocarril; línea de metro ligero
		boca de metro; estación metro ligero
	1	paseillos; número de portal
	Calle	calles; parroquias


 Dirección General de Economía  
 CONSEJERÍA DE ECONOMÍA,  
 HACIENDA Y EMPLEO


 ESCALA GRÁFICA

Mapa III - C1



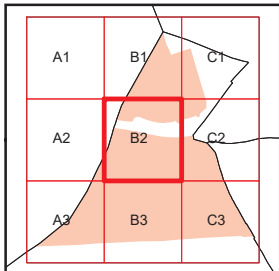
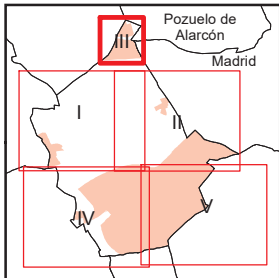
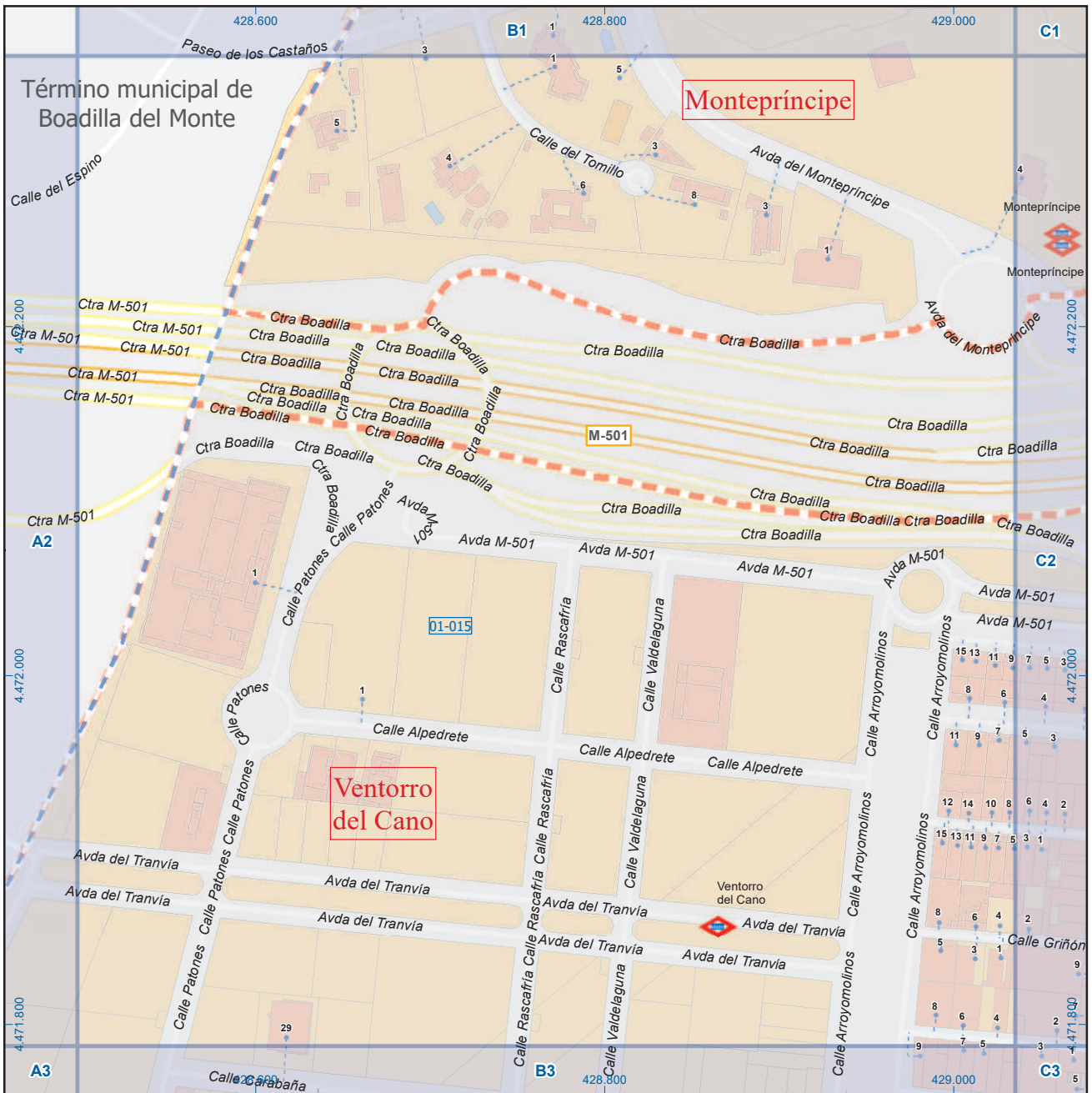
## Alcorcón

Leyenda		
	Meco	perímetro y nombre de núcleo de población
	01-002	límite municipal; sección censal
	M-608	autopistas y autovías; carreteras principales
	M-618	carreteras secundarias; otras carreteras
		sanidad; ayuntamiento; estación cercanías
		línea de ferrocarril; línea de metro ligero
		boca de metro; estación metro ligero
	1	paseillos; número de portal
	Calle	calles; parroquias


 Dirección General de Economía  
 CONSEJERÍA DE ECONOMÍA,  
 HACIENDA Y EMPLEO


 ESCALA GRÁFICA





## Alcorcón

### Leyenda

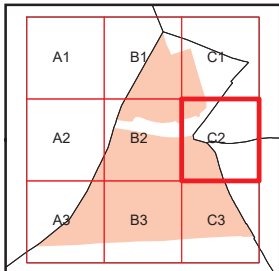
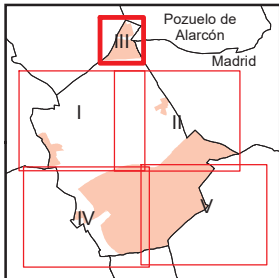
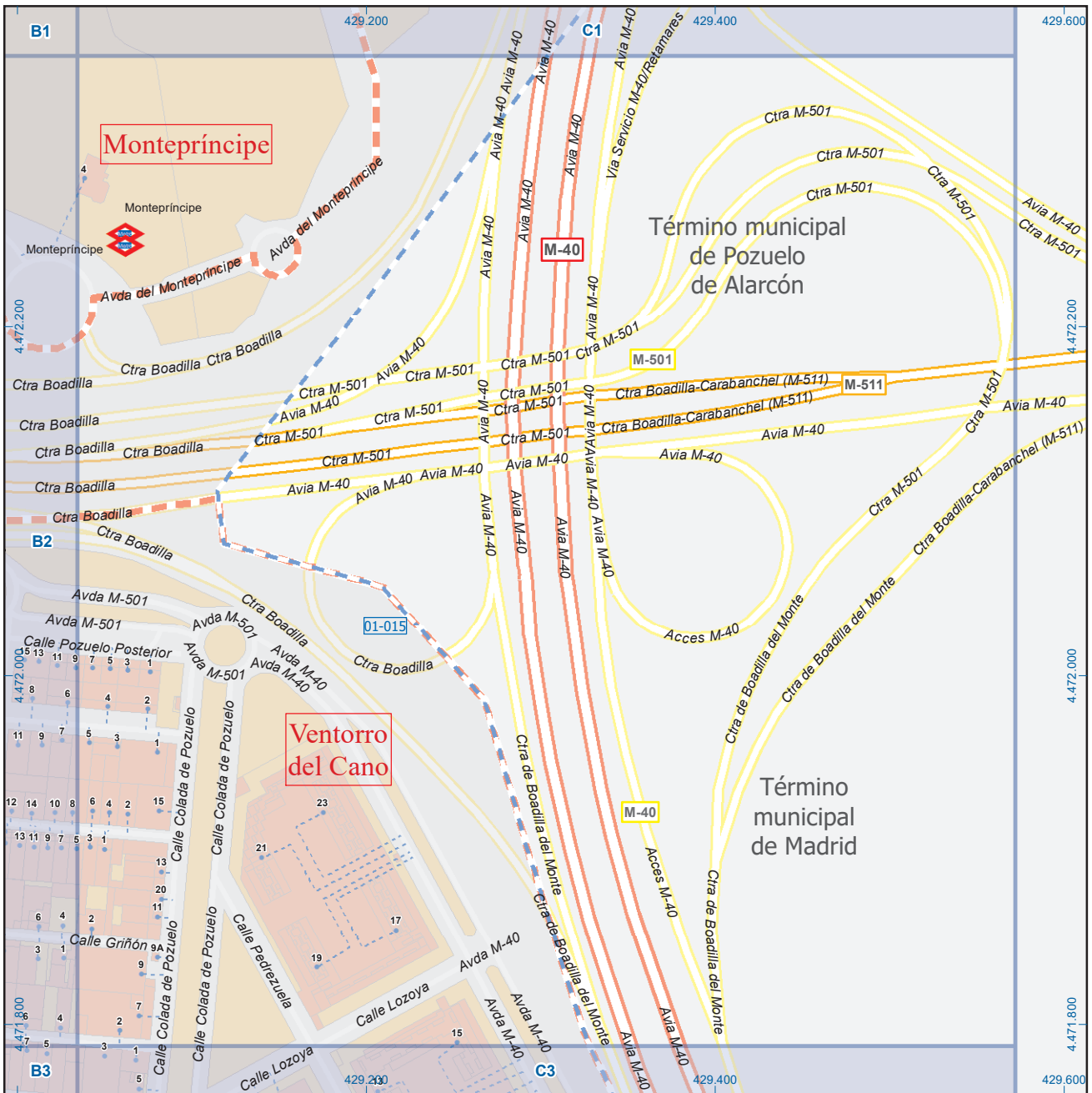
	Meco	perímetro y nombre de núcleo de población
	01-002	límite municipal; sección censal
	M-608	autopistas y autovías; carreteras principales
	M-604	carreteras secundarias; otras carreteras
		sanidad; ayuntamiento; estación cercanías
		línea de ferrocarril; línea de metro ligero
		boca de metro; estación metro ligero
	1	paseillos; número de portal
	Calle	calles; parroquias



Dirección General de Economía  
CONSEJERÍA DE ECONOMÍA,  
HACIENDA Y EMPLEO



Mapa III - B2



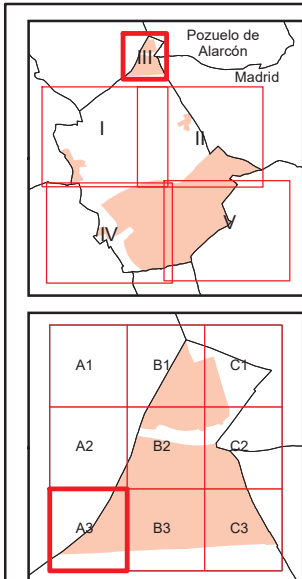
### Alcorcón

#### Leyenda

	Meco	perímetro y nombre de núcleo de población
	01-002	límite municipal; sección censal
	M-608	autopistas y autovías; carreteras principales
	M-618	carreteras secundarias; otras carreteras
		sanidad; ayuntamiento; estación cercanías
		línea de ferrocarril; línea de metro ligero
		boca de metro; estación metro ligero
	1	paseillos; número de portal
	Calle	calles; parroquias

Dirección General de Economía  
 CONSEJERÍA DE ECONOMÍA,  
 HACIENDA Y EMPLEO

ESCALA GRÁFICA



## Alcorcón

### Leyenda

	Meco	perímetro y nombre de núcleo de población
	01-002	límite municipal; sección censal
	A-6	autopistas y autovías; carreteras principales
	M-604	carreteras secundarias; otras carreteras
		sanidad; ayuntamiento; estación cercanías
		línea de ferrocarril; línea de metro ligero
		boca de metro; estación metro ligero
	1	paseillos; número de portal
	Calle	calles; parroquias

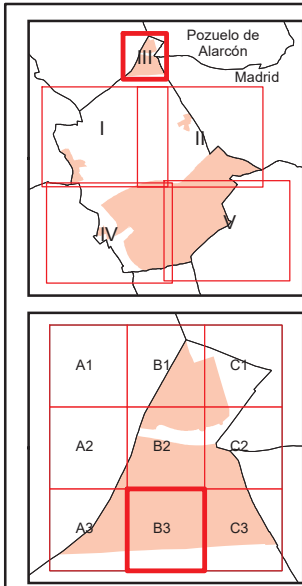


Dirección General de Economía  
CONSEJERÍA DE ECONOMÍA,  
HACIENDA Y EMPLEO

0 20 40 m

ESCALA GRÁFICA

Mapa III - A3



## Alcorcón

### Legenda

	Meco	perímetro y nombre de núcleo de población
	01-002	límite municipal; sección censal
	A-6	autopistas y autovías; carreteras principales
	M-604	carreteras secundarias; otras carreteras
		sanidad; ayuntamiento; estación cercanías
		línea de ferrocarril; línea de metro ligero
	ML	boca de metro; estación metro ligero
	1	paseillos; número de portal
	Calle	calles; parroquias

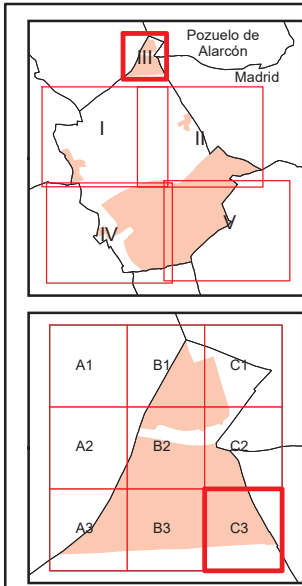
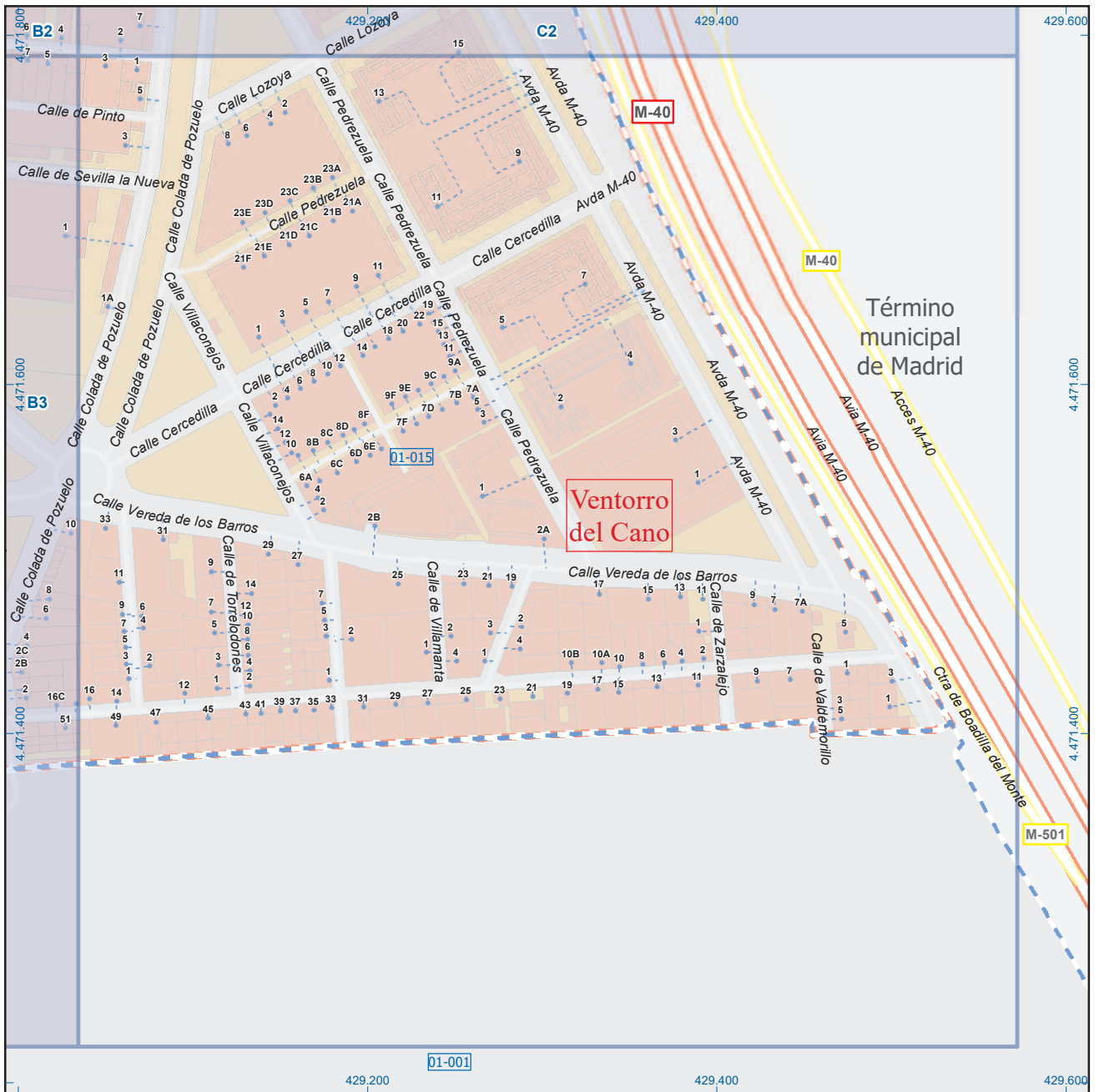


Dirección General de Economía  
CONSEJERÍA DE ECONOMÍA,  
HACIENDA Y EMPLEO



ESCALA GRÁFICA

Mapa III - B3



## Alcorcón

### Leyenda

	Meco	perímetro y nombre de núcleo de población
	01-002	límite municipal; sección censal
	A-6	autopistas y autovías; carreteras principales
	M-604	carreteras secundarias; otras carreteras
		sanidad; ayuntamiento; estación cercanías
		línea de ferrocarril; línea de metro ligero
		boca de metro; estación metro ligero
	1	paseillos; número de portal
	Calle	calles; parroquias

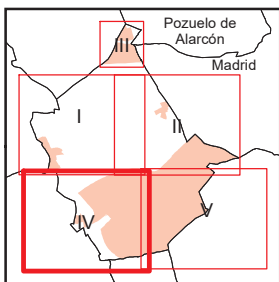


Dirección General de Economía  
CONSEJERÍA DE ECONOMÍA,  
HACIENDA Y EMPLEO



ESCALA GRÁFICA

Mapa III - C3



## Alcorcón

### Leyenda

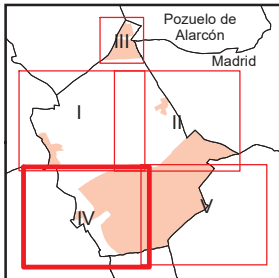


Dirección General de Economía  
CONSEJERÍA DE ECONOMÍA,  
HACIENDA Y EMPLEO



ESCALA GRÁFICA

Mapa IV - B1



A1	B1	C1	D1	E1	F1	G1	H1
A2	B2	C2	D2	E2	F2	G2	H2
A3	B3	C3	D3	E3	F3	G3	H3
A4	B4	C4	D4	E4	F4	G4	H4
A5	B5	C5	D5	E5	F5	G5	H5
A6	B6	C6	D6	E6	F6	G6	H6

## Alcorcón

### Leyenda

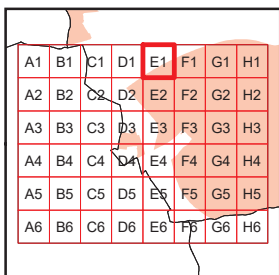
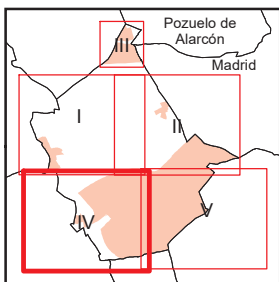
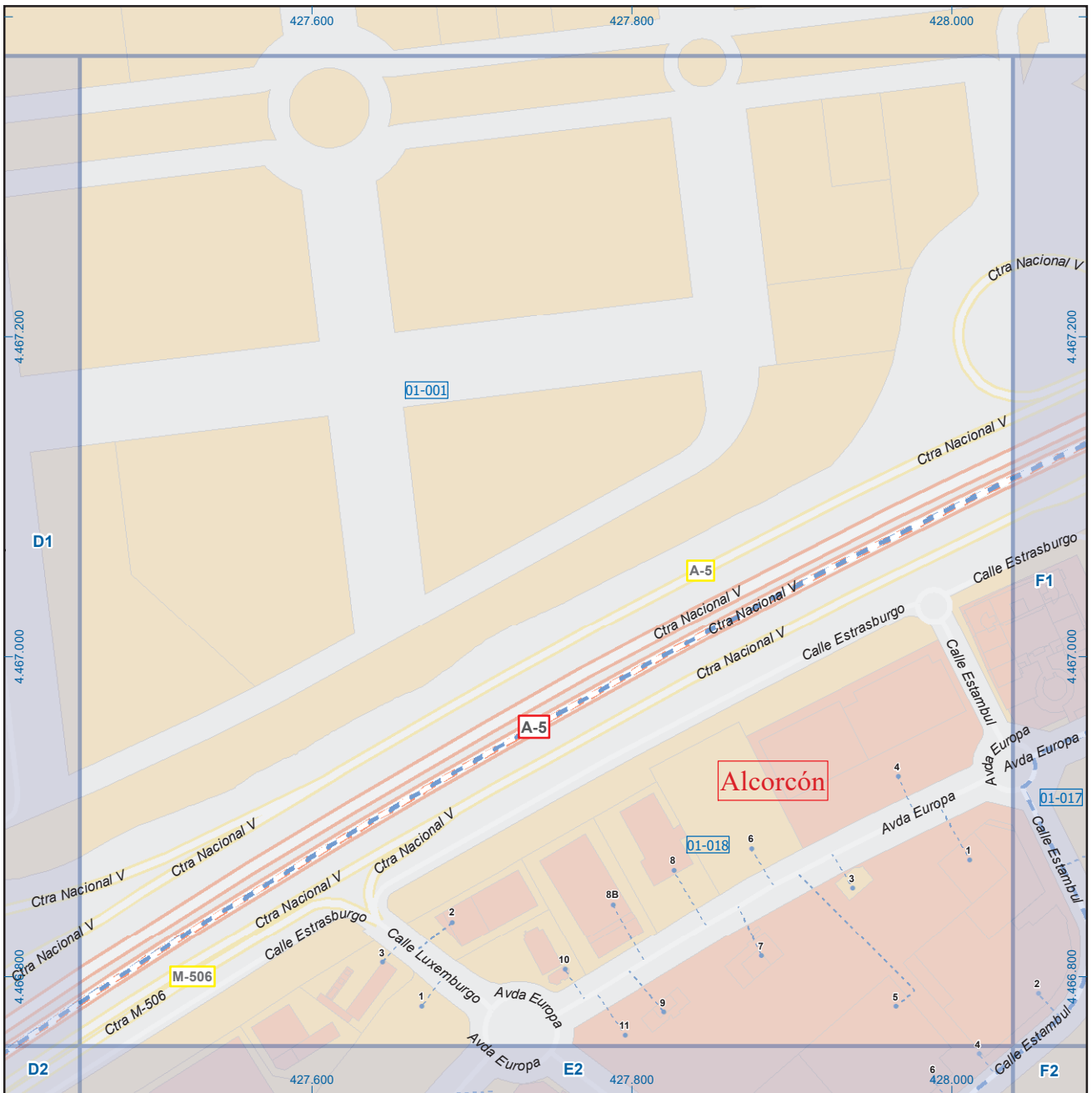
	Meco	perímetro y nombre de núcleo de población
	D1-002	límite municipal; sección censal
	M-608	autopistas y autovías; carreteras principales
	M-604	carreteras secundarias; otras carreteras
		sanidad; ayuntamiento; estación cercanías
		línea de ferrocarril; línea de metro ligero
		boca de metro; estación metro ligero
	1	paseillos; número de portal
	Calle	calles; parroquias



Dirección General de Economía  
CONSEJERÍA DE ECONOMÍA,  
HACIENDA Y EMPLEO

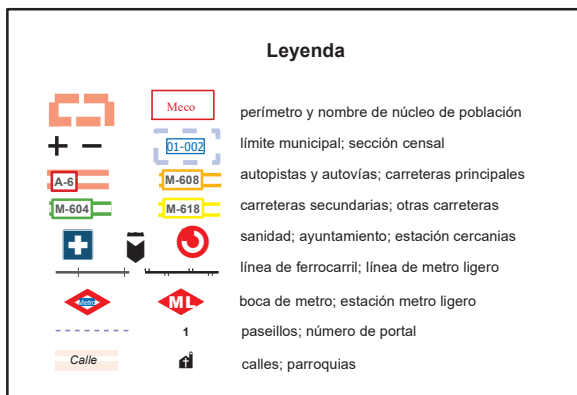


Mapa IV - D1

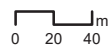


## Alcorcón

### Leyenda



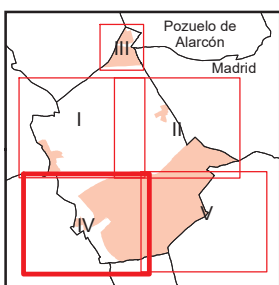
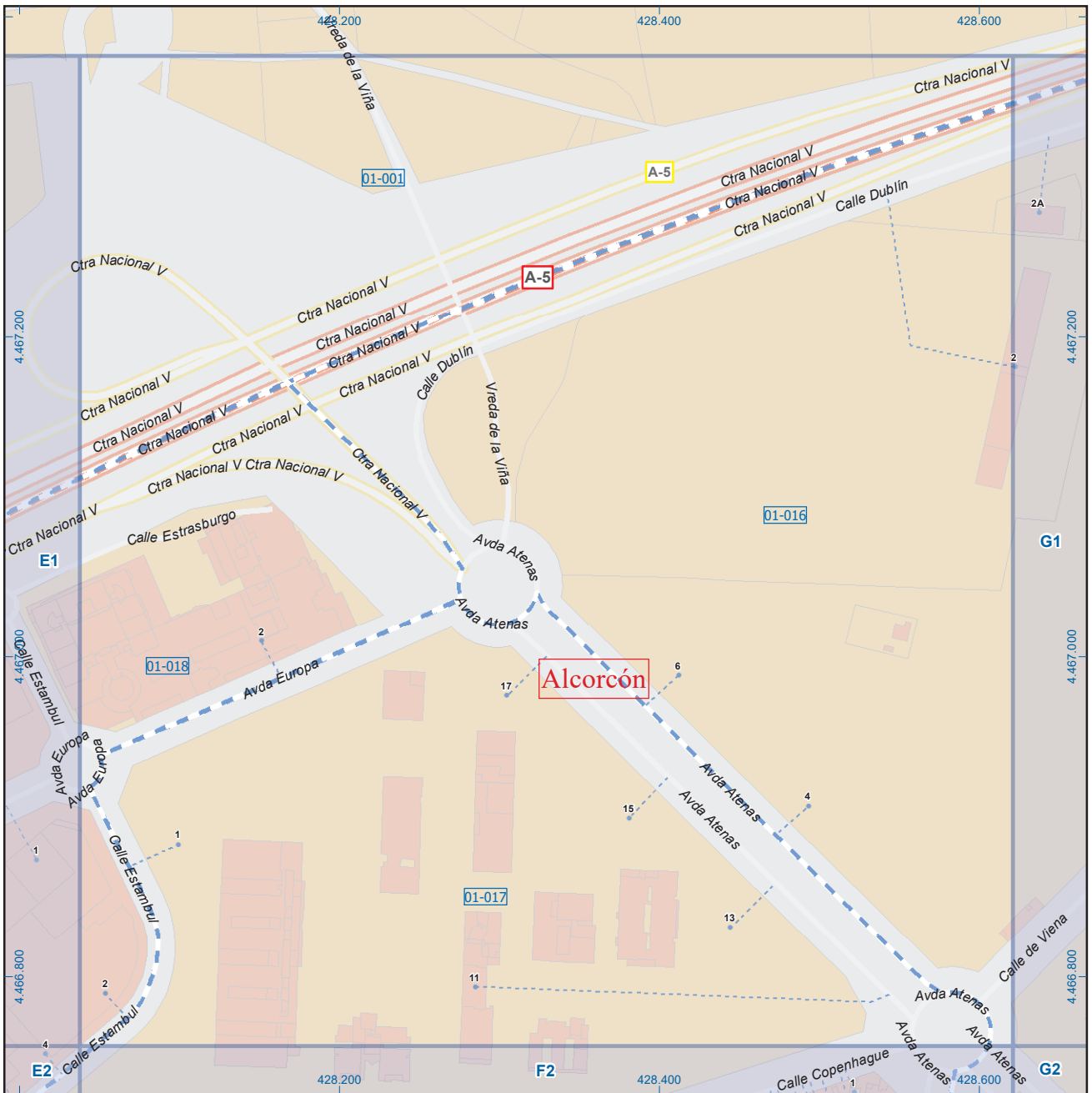
Dirección General de Economía  
CONSEJERÍA DE ECONOMÍA,  
HACIENDA Y EMPLEO



ESCALA GRÁFICA

Mapa IV - E1





A1	B1	C1	D1	E1	<b>F1</b>	G1	H1
A2	B2	C2	D2	E2	F2	G2	H2
A3	B3	C3	D3	E3	F3	G3	H3
A4	B4	C4	D4	E4	F4	G4	H4
A5	B5	C5	D5	E5	F5	G5	H5
A6	B6	C6	D6	E6	F6	G6	H6

## Alcorcón

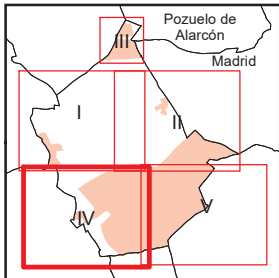
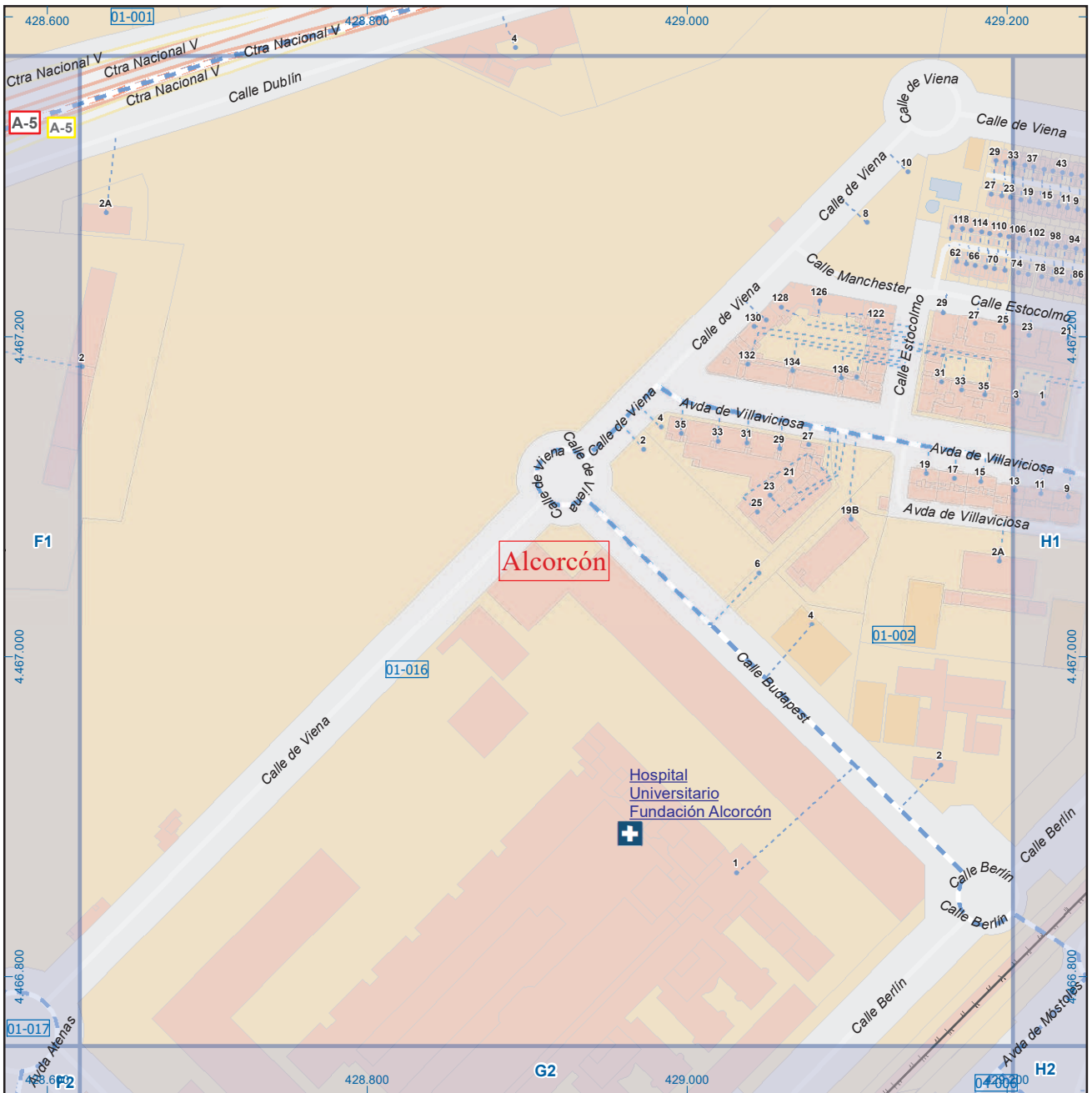
### Leyenda

	Meco	perímetro y nombre de núcleo de población
	01-002	límite municipal; sección censal
	A-6	autopistas y autovías; carreteras principales
	M-604	carreteras secundarias; otras carreteras
		sanidad; ayuntamiento; estación cercanías
		línea de ferrocarril; línea de metro ligero
		boca de metro; estación metro ligero
	1	paseillos; número de portal
	Calle	calles; parroquias


 Dirección General de Economía  
 CONSEJERÍA DE ECONOMÍA,  
 HACIENDA Y EMPLEO


 ESCALA GRÁFICA

Mapa IV - F1

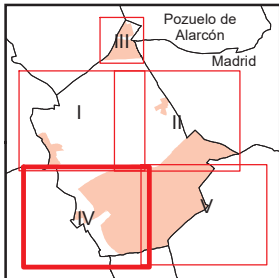
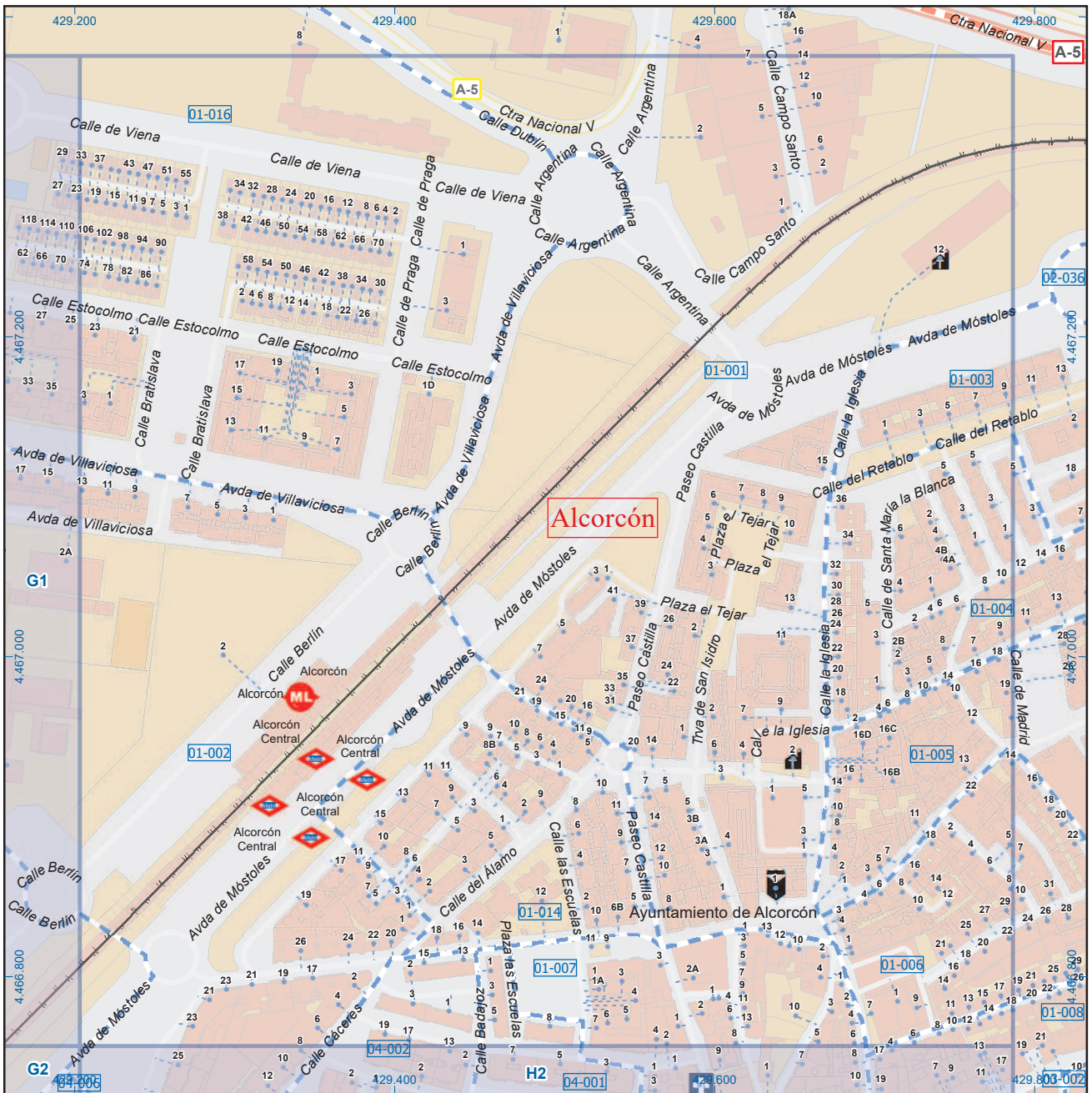


A1	B1	C1	D1	E1	F1	G1	H1
A2	B2	C2	D2	E2	F2	G2	H2
A3	B3	C3	D3	E3	F3	G3	H3
A4	B4	C4	D4	E4	F4	G4	H4
A5	B5	C5	D5	E5	F5	G5	H5
A6	B6	C6	D6	E6	F6	G6	H6

## Alcorcón

### Leyenda

	Meco	perímetro y nombre de núcleo de población
	D1-002	límite municipal; sección censal
	A-6	autopistas y autovías; carreteras principales
	M-604	carreteras secundarias; otras carreteras
		sanidad; ayuntamiento; estación cercanías
		línea de ferrocarril; línea de metro ligero
		boca de metro; estación metro ligero
	1	paseillos; número de portal
	Calle	calles; parroquias



A1	B1	C1	D1	E1	F1	G1	H1
A2	B2	C2	D2	E2	F2	G2	H2
A3	B3	C3	D3	E3	F3	G3	H3
A4	B4	C4	D4	E4	F4	G4	H4
A5	B5	C5	D5	E5	F5	G5	H5
A6	B6	C6	D6	E6	F6	G6	H6

## Alcorcón

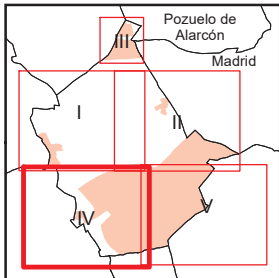
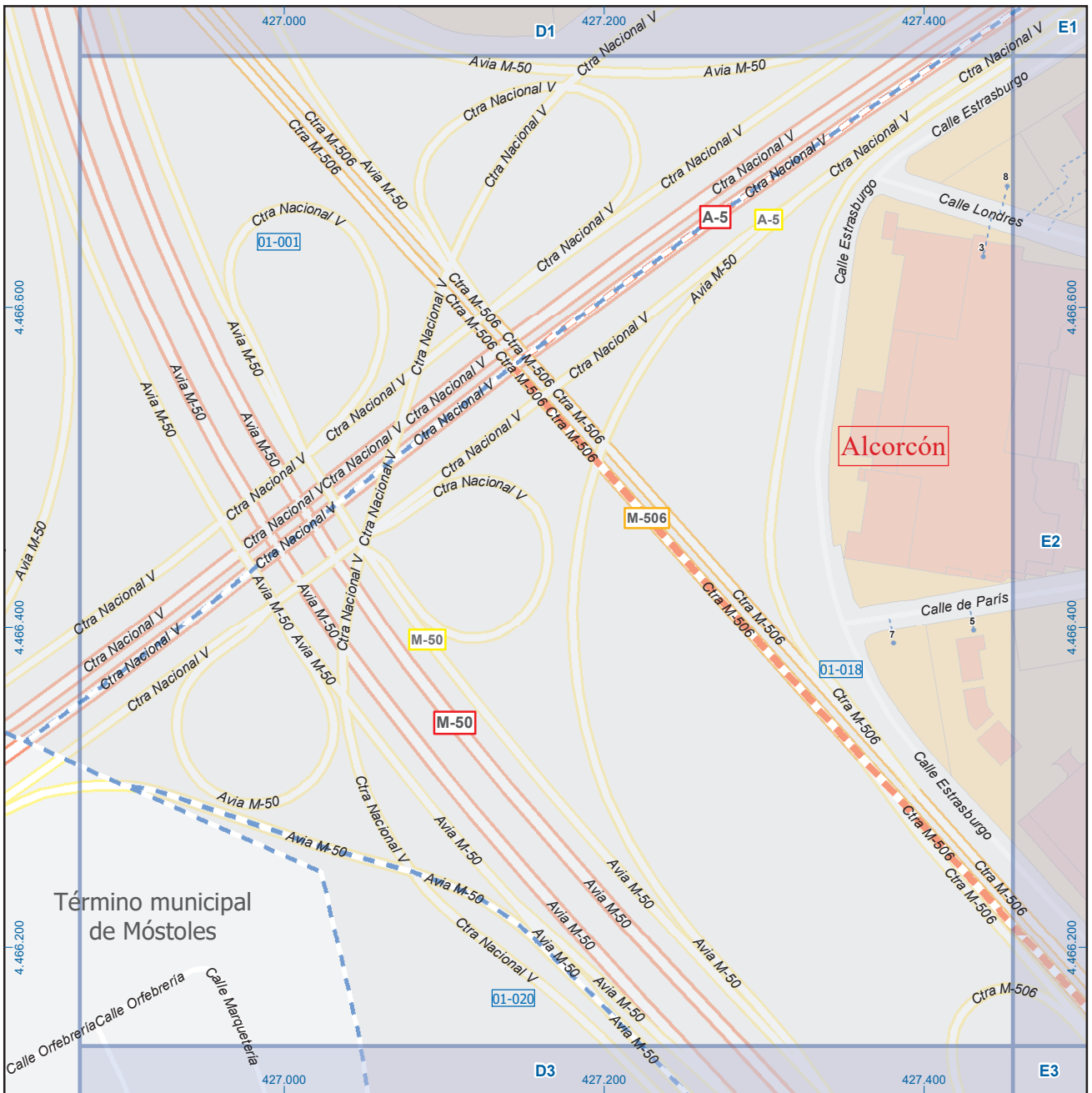
### Legenda

- Meco perimetro y nombre de núcleo de población
- 01-002 límite municipal; sección censal
- A-6 M-608 autopistas y autovías; carreteras principales
- M-604 M-618 carreteras secundarias; otras carreteras
- Sanidad; ayuntamiento; estación cercanías
- Línea de ferrocarril; línea de metro ligero
- MML boca de metro; estación metro ligero
- 1 paseillos; número de portal
- Calle calles; parroquias

Dirección General de Economía  
CONSEJERÍA DE ECONOMÍA,  
HACIENDA Y EMPLEO

0 20 40 m  
ESCALA GRÁFICA

Mapa IV - H1



A1	B1	C1	D1	E1	F1	G1	H1
A2	B2	C2	D2	E2	F2	G2	H2
A3	B3	C3	D3	E3	F3	G3	H3
A4	B4	C4	D4	E4	F4	G4	H4
A5	B5	C5	D5	E5	F5	G5	H5
A6	B6	C6	D6	E6	F6	G6	H6

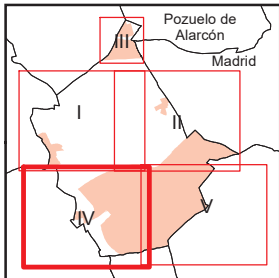
## Alorcón

### Legenda

	Meco	perímetro y nombre de núcleo de población
	01-002	límite municipal; sección censal
	A-6	autopistas y autovías; carreteras principales
	M-604	carreteras secundarias; otras carreteras
		sanidad; ayuntamiento; estación cercanías
		línea de ferrocarril; línea de metro ligero
		boca de metro; estación metro ligero
	1	paseillos; número de portal
	Calle	calles; parroquias


 Dirección General de Economía  
 CONSEJERÍA DE ECONOMÍA,  
 HACIENDA Y EMPLEO


 ESCALA GRÁFICA



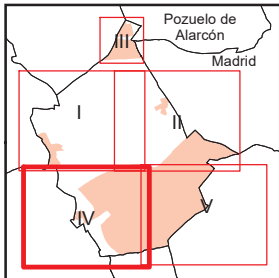
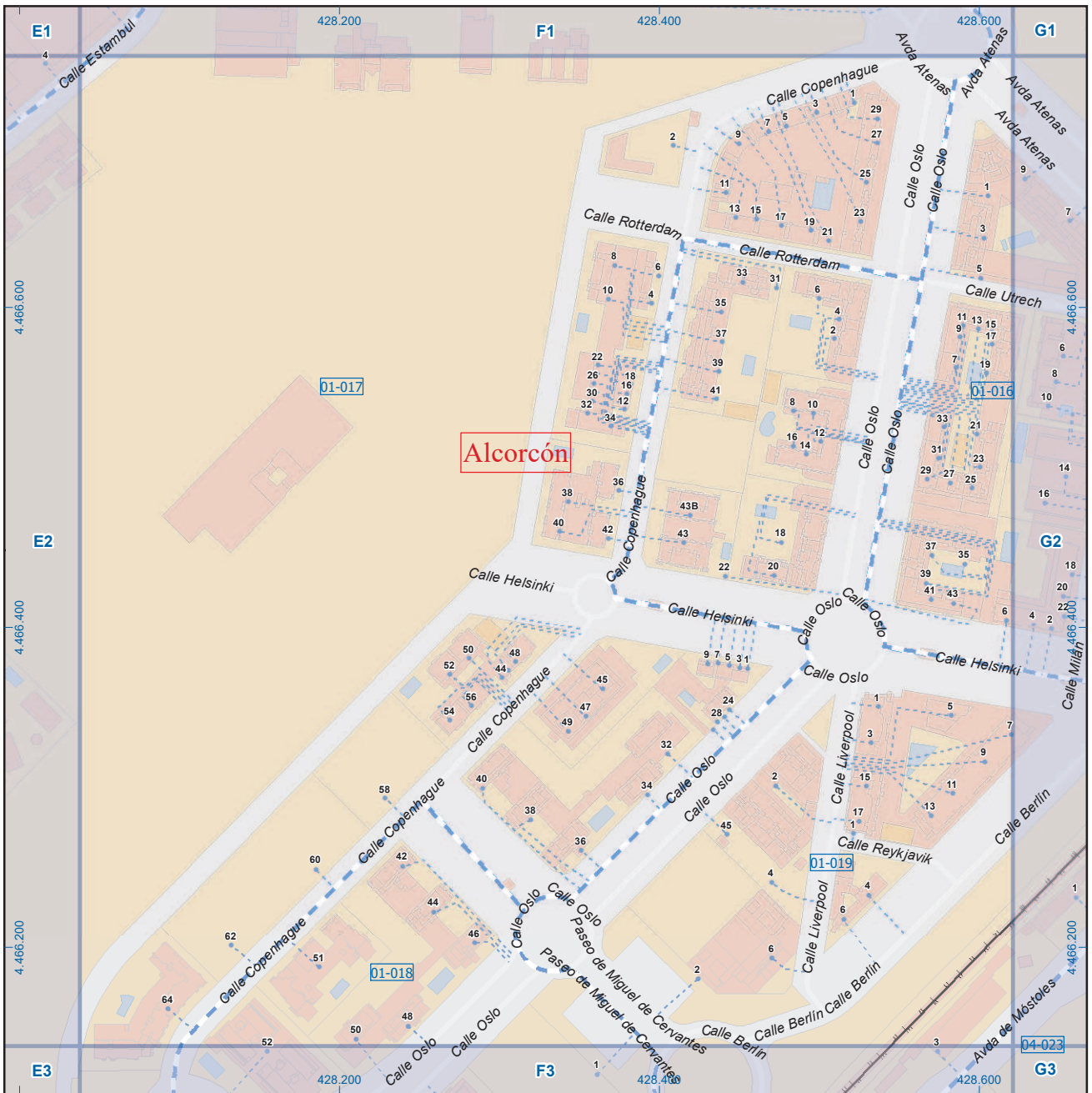
# Alcorcón

## Leyenda

	Meco	perímetro y nombre de núcleo de población
	01-002	límite municipal; sección censal
	A-6	autopistas y autovías; carreteras principales
	M-604	carreteras secundarias; otras carreteras
		sanidad; ayuntamiento; estación cercanías
		línea de ferrocarril; línea de metro ligero
		boca de metro; estación metro ligero
	1	paseillos; número de portal
	Calle	calles; parroquias


 Dirección General de Economía  
 CONSEJERÍA DE ECONOMÍA,  
 HACIENDA Y EMPLEO


 ESCALA GRÁFICA

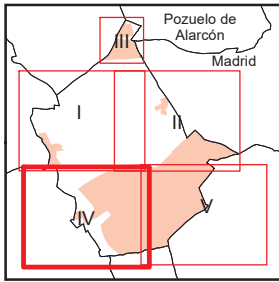
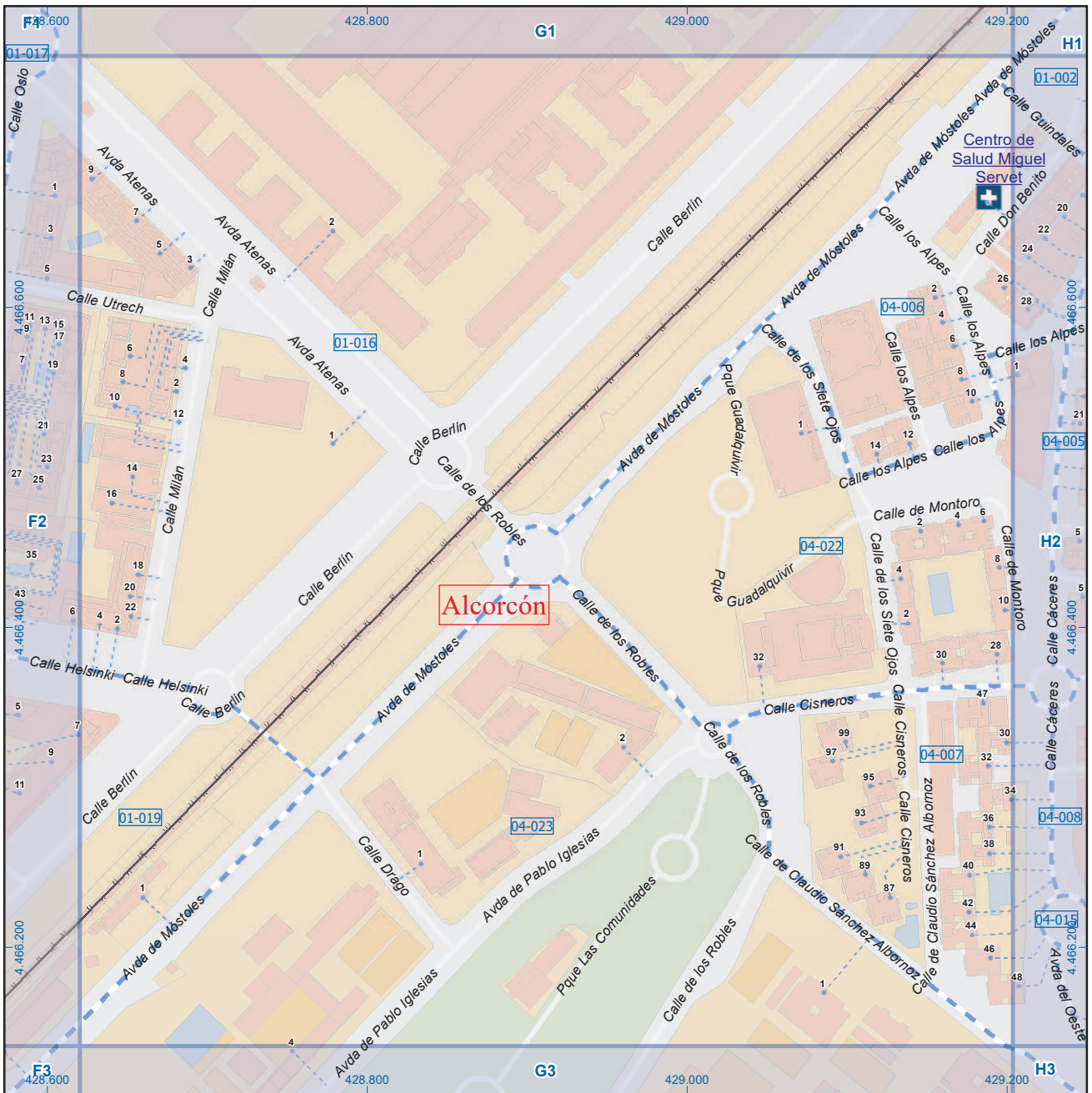


A1	B1	C1	D1	E1	F1	G1	H1
A2	B2	C2	D2	E2	F2	G2	H2
A3	B3	C3	D3	E3	F3	G3	H3
A4	B4	C4	D4	E4	F4	G4	H4
A5	B5	C5	D5	E5	F5	G5	H5
A6	B6	C6	D6	E6	F6	G6	H6

## Alcorcón

### Leyenda

- Meco: perímetro y nombre de núcleo de población
- 01-002: límite municipal; sección censal
- A-6: autopistas y autovías; carreteras principales
- M-608, M-618: carreteras secundarias; otras carreteras
- +: sanidad; ayuntamiento; estación cercanías
- : línea de ferrocarril; línea de metro ligero
- : boca de metro; estación metro ligero
- 1: paseillos; número de portal
- Calle: calles; parroquias



### Alcorcón

#### Leyenda

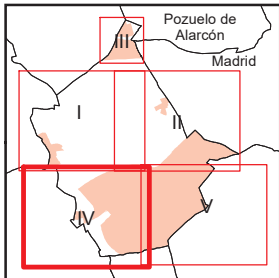
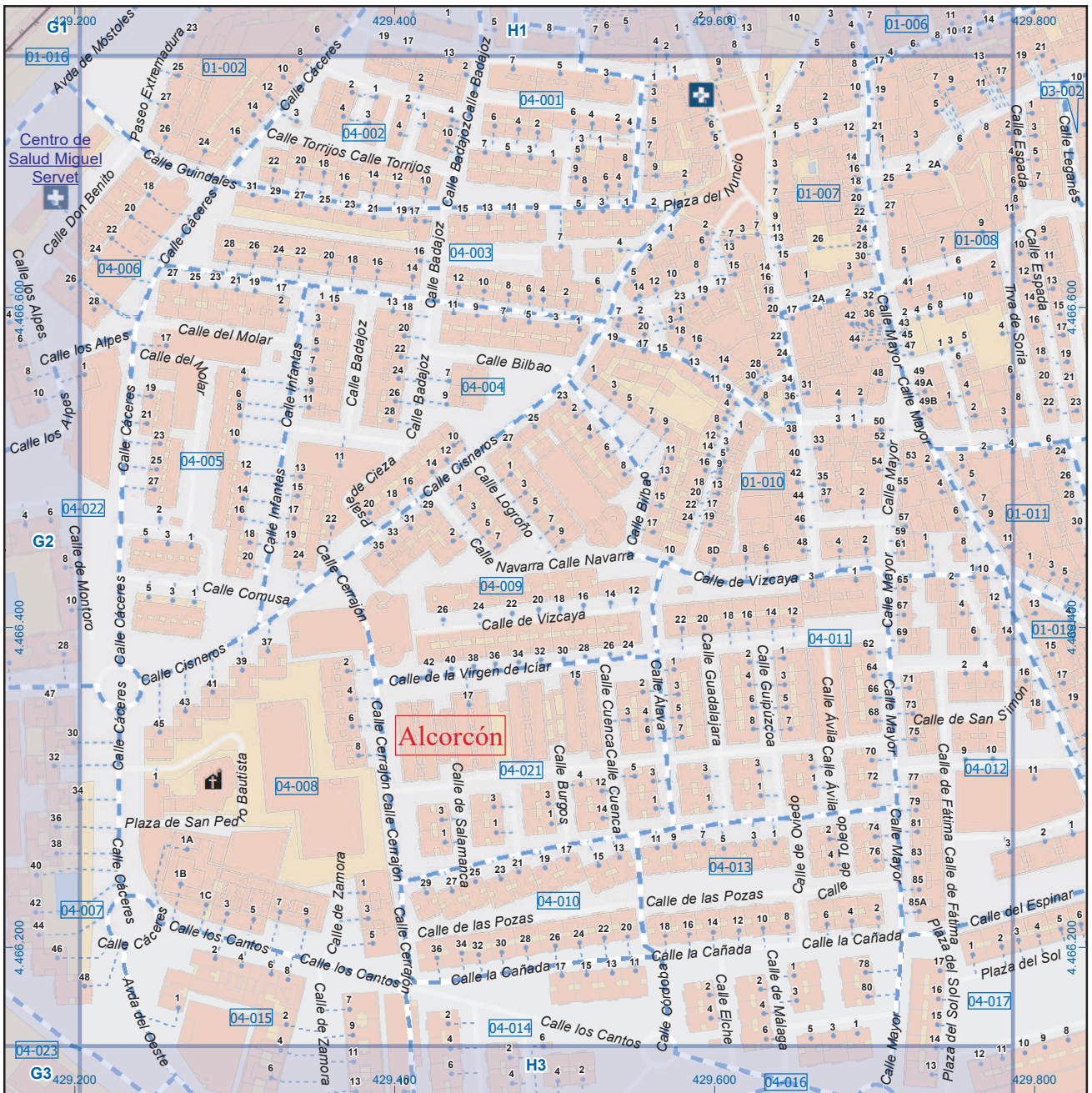
- Meco: perímetro y nombre de núcleo de población
- 01-002: límite municipal; sección censal
- A-6, M-608: autopistas y autovías; carreteras principales
- M-604, M-618: carreteras secundarias; otras carreteras
- +: sanidad; ayuntamiento; estación cercanías
- M: línea de ferrocarril; línea de metro ligero
- M: boca de metro; estación metro ligero
- 1: paseillos; número de portal
- Calle: calles; parroquias



Dirección General de Economía  
CONSEJERÍA DE ECONOMÍA,  
HACIENDA Y EMPLEO



Mapa IV - G2



A1	B1	C1	D1	E1	F1	G1	H1
A2	B2	C2	D2	E2	F2	G2	H2
A3	B3	C3	D3	E3	F3	G3	H3
A4	B4	C4	D4	E4	F4	G4	H4
A5	B5	C5	D5	E5	F5	G5	H5
A6	B6	C6	D6	E6	F6	G6	H6

## Alcorcón

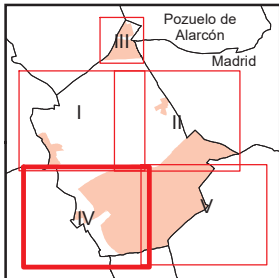
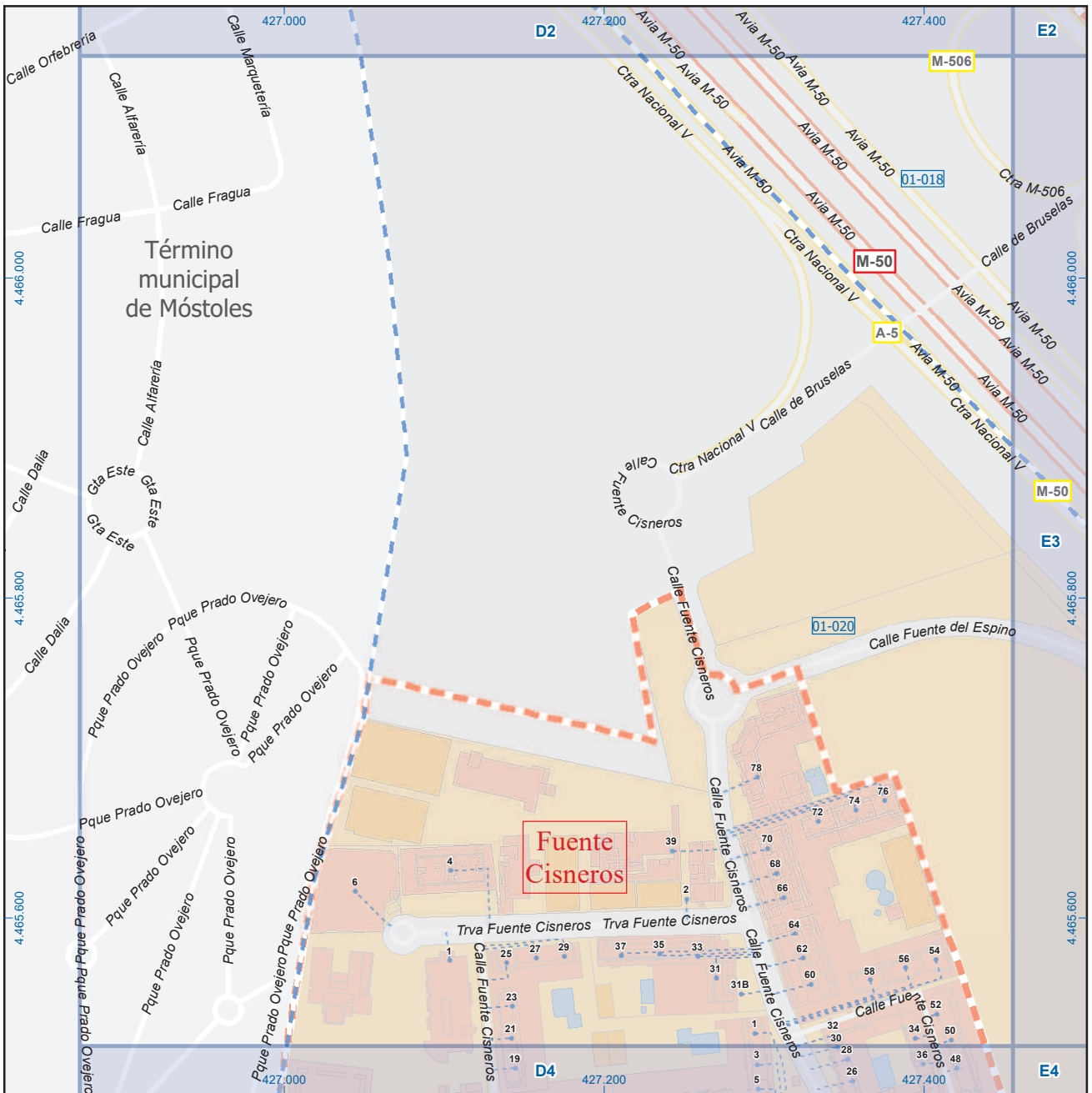
### Legenda

- Meco perimetro y nombre de núcleo de población
- 01-002 límite municipal; sección censal
- A-6 autopistas y autovías; carreteras principales
- M-604 M-608 M-618 carreteras secundarias; otras carreteras
- + sanidad; ayuntamiento; estación cercanías
- línea de ferrocarril; línea de metro ligero
- M boca de metro; estación metro ligero
- 1 paseillos; número de portal
- Calle calles; parroquias

Dirección General de Economía  
CONSEJERÍA DE ECONOMÍA,  
HACIENDA Y EMPLEO

0 20 40 m  
ESCALA GRÁFICA





## Alcorcón

### Leyenda

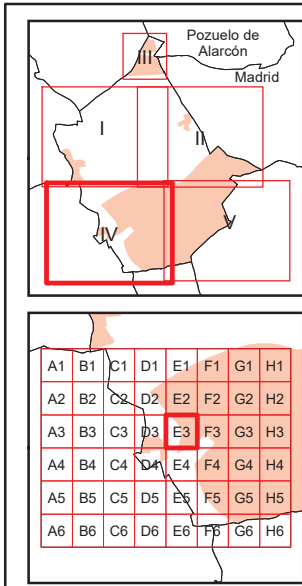
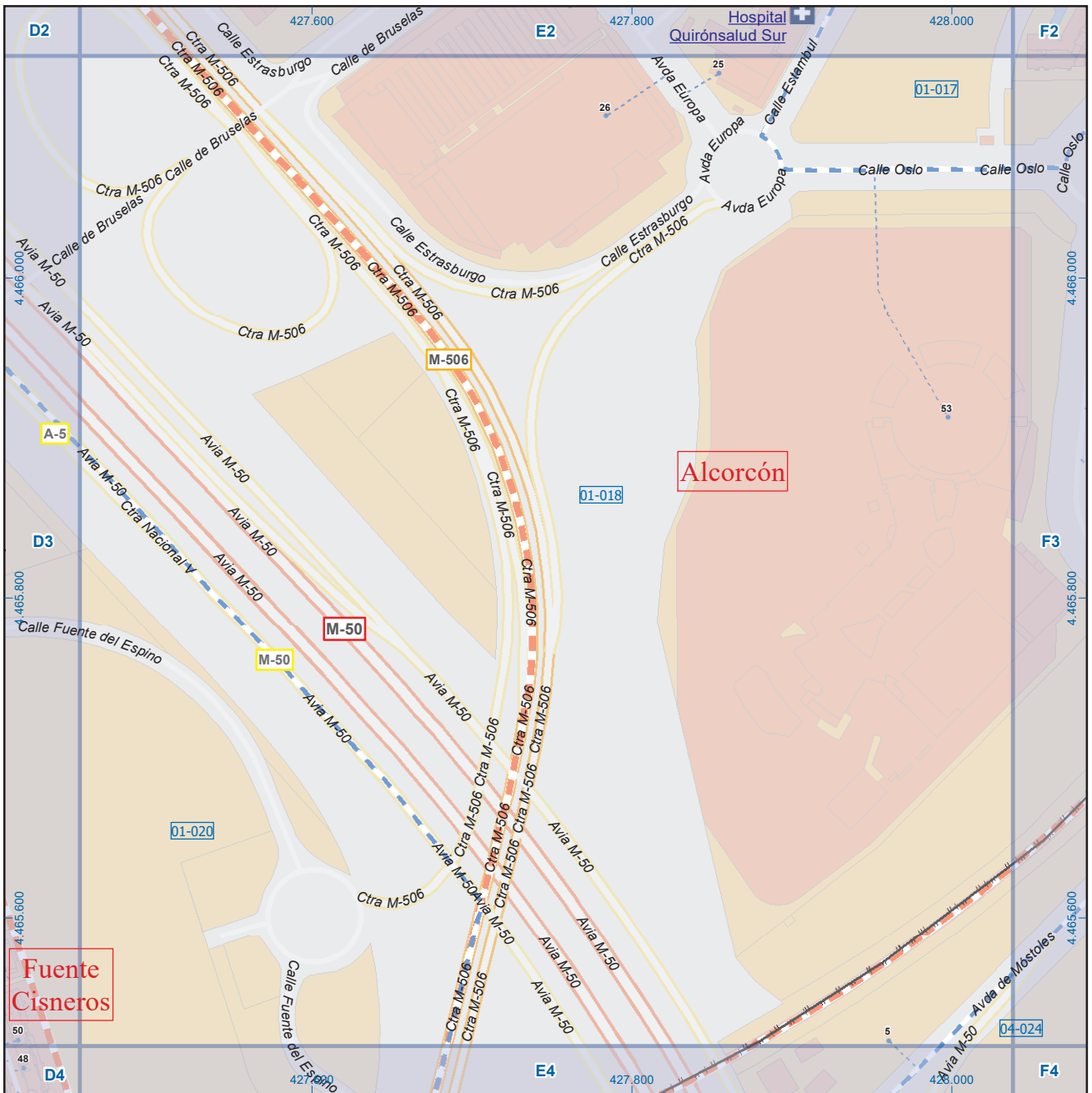
	Meco	perímetro y nombre de núcleo de población
	01-002	límite municipal; sección censal
	M-608	autopistas y autovías; carreteras principales
	M-604	carreteras secundarias; otras carreteras
		sanidad; ayuntamiento; estación cercanías
		línea de ferrocarril; línea de metro ligero
		boca de metro; estación metro ligero
	1	paseillos; número de portal
	Calle	calles; parroquias



Dirección General de Economía  
CONSEJERÍA DE ECONOMÍA,  
HACIENDA Y EMPLEO



Mapa IV - D3



## Alorcón

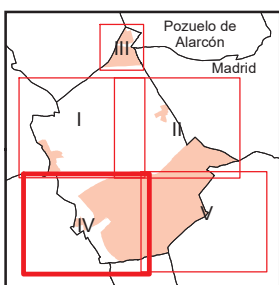
**Legenda**

- Meco: perímetro y nombre de núcleo de población
- 01-002: límite municipal; sección censal
- A-6: autopistas y autovías; carreteras principales
- M-604: carreteras secundarias; otras carreteras
- +: sanidad; ayuntamiento; estación cercanías
- +: línea de ferrocarril; línea de metro ligero
- M: boca de metro; estación metro ligero
- 1: paseillos; número de portal
- Calle: calles; parroquias

**Comunidad de Madrid**  
 Dirección General de Economía  
 CONSEJERÍA DE ECONOMÍA,  
 HACIENDA Y EMPLEO

0 20 40 m  
**ESCALA GRÁFICA**

**Mapa IV - E3**



A1	B1	C1	D1	E1	F1	G1	H1
A2	B2	C2	D2	E2	F2	G2	H2
A3	B3	C3	D3	E3	F3	G3	H3
A4	B4	C4	D4	E4	F4	G4	H4
A5	B5	C5	D5	E5	F5	G5	H5
A6	B6	C6	D6	E6	F6	G6	H6

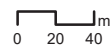
## Alcorcón

### Legenda

	<b>Meco</b>	perímetro y nombre de núcleo de población
	<b>01-002</b>	límite municipal; sección censal
	<b>M-608</b>	autopistas y autovías; carreteras principales
	<b>M-604</b>	carreteras secundarias; otras carreteras
		sanidad; ayuntamiento; estación cercanías
		línea de ferrocarril; línea de metro ligero
		boca de metro; estación metro ligero
	<b>1</b>	paseillos; número de portal
	<b>Calle</b>	calles; parroquias

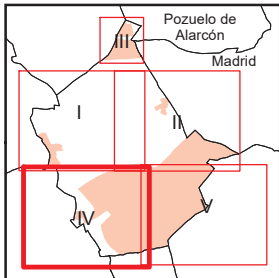


Dirección General de Economía  
CONSEJERÍA DE ECONOMÍA,  
HACIENDA Y EMPLEO



ESCALA GRÁFICA

Mapa IV - F3



A1	B1	C1	D1	E1	F1	G1	H1
A2	B2	C2	D2	E2	F2	G2	H2
A3	B3	C3	D3	E3	F3	G3	H3
A4	B4	C4	D4	E4	F4	G4	H4
A5	B5	C5	D5	E5	F5	G5	H5
A6	B6	C6	D6	E6	F6	G6	H6

## Alcorcón

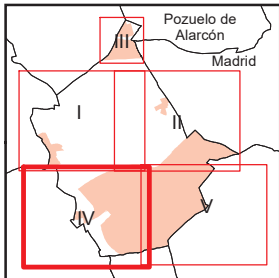
### Leyenda

- Meco: perímetro y nombre de núcleo de población
- 01-002: límite municipal; sección censal
- A-6: autopistas y autovías; carreteras principales
- M-604: carreteras secundarias; otras carreteras
- +: sanidad; ayuntamiento; estación cercanías
- : línea de ferrocarril; línea de metro ligero
- : boca de metro; estación metro ligero
- 1: paseillos; número de portal
- Calle: calles; parroquias


 Dirección General de Economía  
 CONSEJERÍA DE ECONOMÍA,  
 HACIENDA Y EMPLEO


 ESCALA GRÁFICA

Mapa IV - G3



A1	B1	C1	D1	E1	F1	G1	H1
A2	B2	C2	D2	E2	F2	G2	H2
A3	B3	C3	D3	E3	F3	G3	H3
A4	B4	C4	D4	E4	F4	G4	H4
A5	B5	C5	D5	E5	F5	G5	H5
A6	B6	C6	D6	E6	F6	G6	H6

## Alcorcón

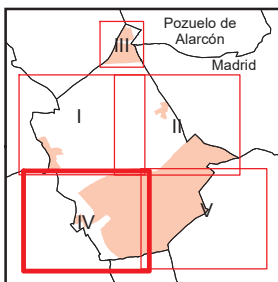
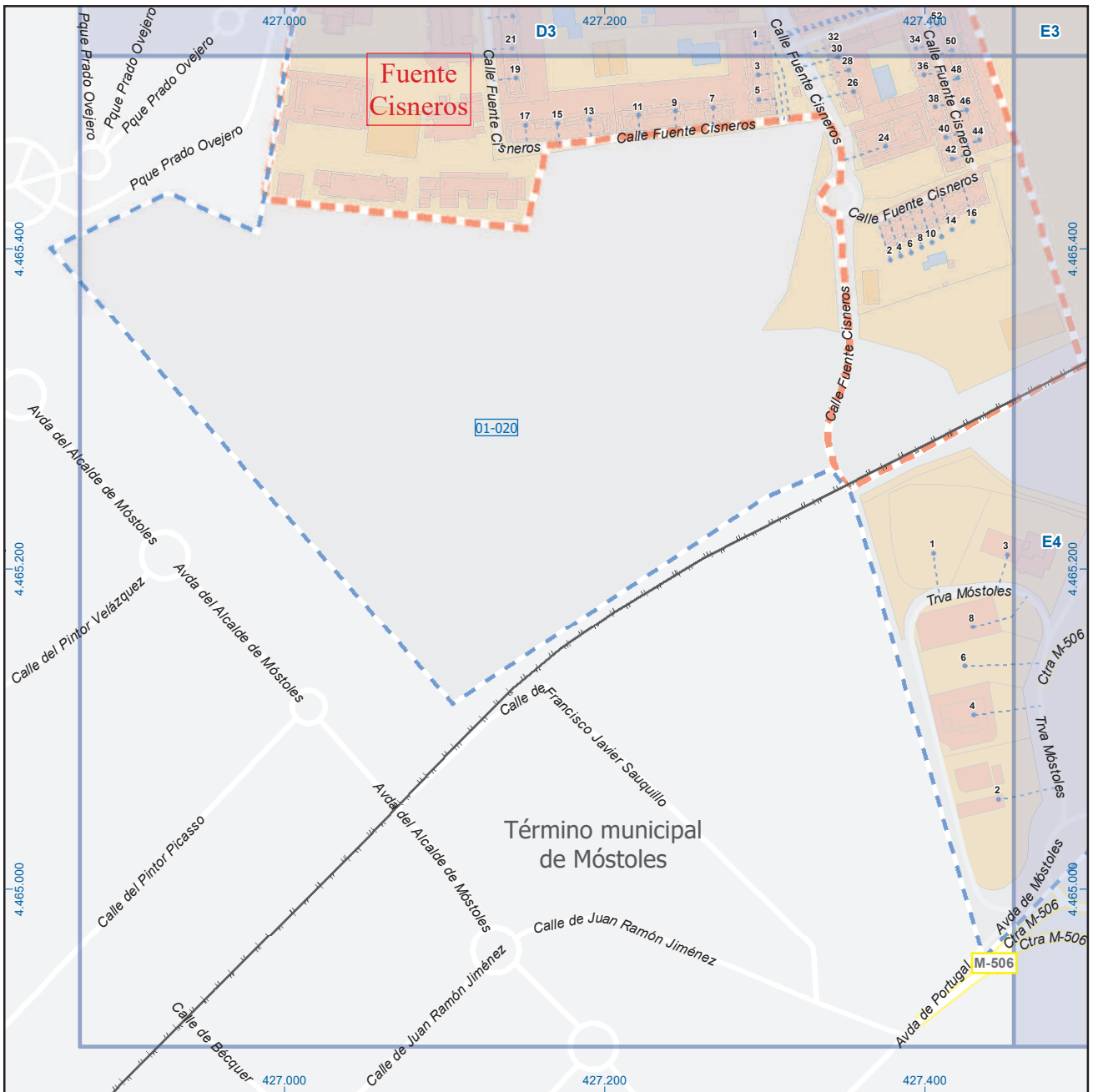
### Leyenda

	Meco	perímetro y nombre de núcleo de población
	01-002	límite municipal; sección censal
	M-608	autopistas y autovías; carreteras principales
	M-604	carreteras secundarias; otras carreteras
		sanidad; ayuntamiento; estación cercanías
		línea de ferrocarril; línea de metro ligero
		boca de metro; estación metro ligero
	1	paseillos; número de portal
	Calle	calles; parroquias


 Dirección General de Economía  
 CONSEJERÍA DE ECONOMÍA,  
 HACIENDA Y EMPLEO


 ESCALA GRÁFICA

Mapa IV - H3



## Alcorcón

### Leyenda

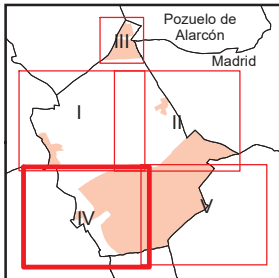
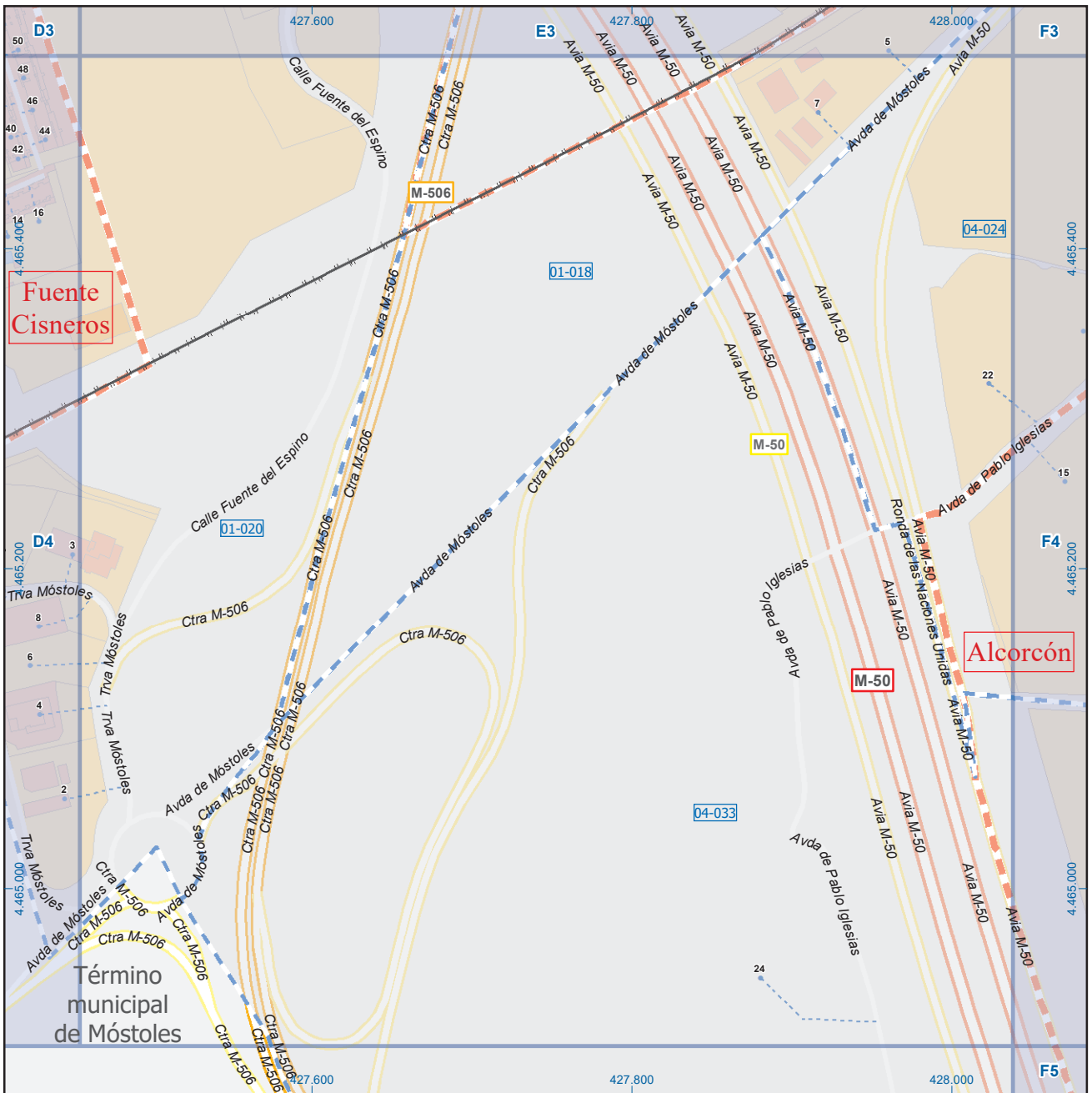


Dirección General de Economía  
CONSEJERÍA DE ECONOMÍA,  
HACIENDA Y EMPLEO



ESCALA GRÁFICA

Mapa IV - D4



A1	B1	C1	D1	E1	F1	G1	H1
A2	B2	C2	D2	E2	F2	G2	H2
A3	B3	C3	D3	E3	F3	G3	H3
A4	B4	C4	D4	E4	F4	G4	H4
A5	B5	C5	D5	E5	F5	G5	H5
A6	B6	C6	D6	E6	F6	G6	H6

## Alcorcón

### Legenda

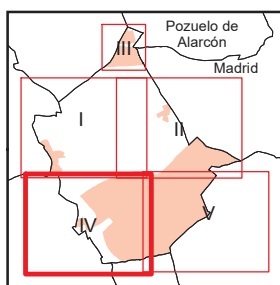
- Meco: perímetro y nombre de núcleo de población
- 01-002: límite municipal; sección censal
- A-6: autopistas y autovías; carreteras principales
- M-608: carreteras secundarias; otras carreteras
- +: sanidad; ayuntamiento; estación cercanías
- M: línea de ferrocarril; línea de metro ligero
- M-L: boca de metro; estación metro ligero
- 1: paseillos; número de portal
- Calle: calles; parroquias



Dirección General de Economía  
CONSEJERÍA DE ECONOMÍA,  
HACIENDA Y EMPLEO



Mapa IV - E4



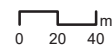
A1	B1	C1	D1	E1	F1	G1	H1
A2	B2	C2	D2	E2	F2	G2	H2
A3	B3	C3	D3	E3	F3	G3	H3
A4	B4	C4	D4	E4	F4	G4	H4
A5	B5	C5	D5	E5	F5	G5	H5
A6	B6	C6	D6	E6	F6	G6	H6

## Alcorcón

### Legenda



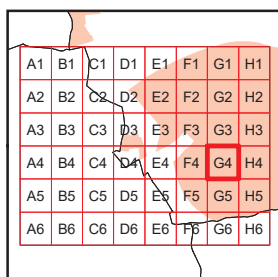
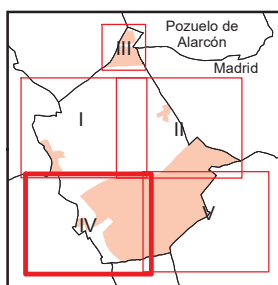
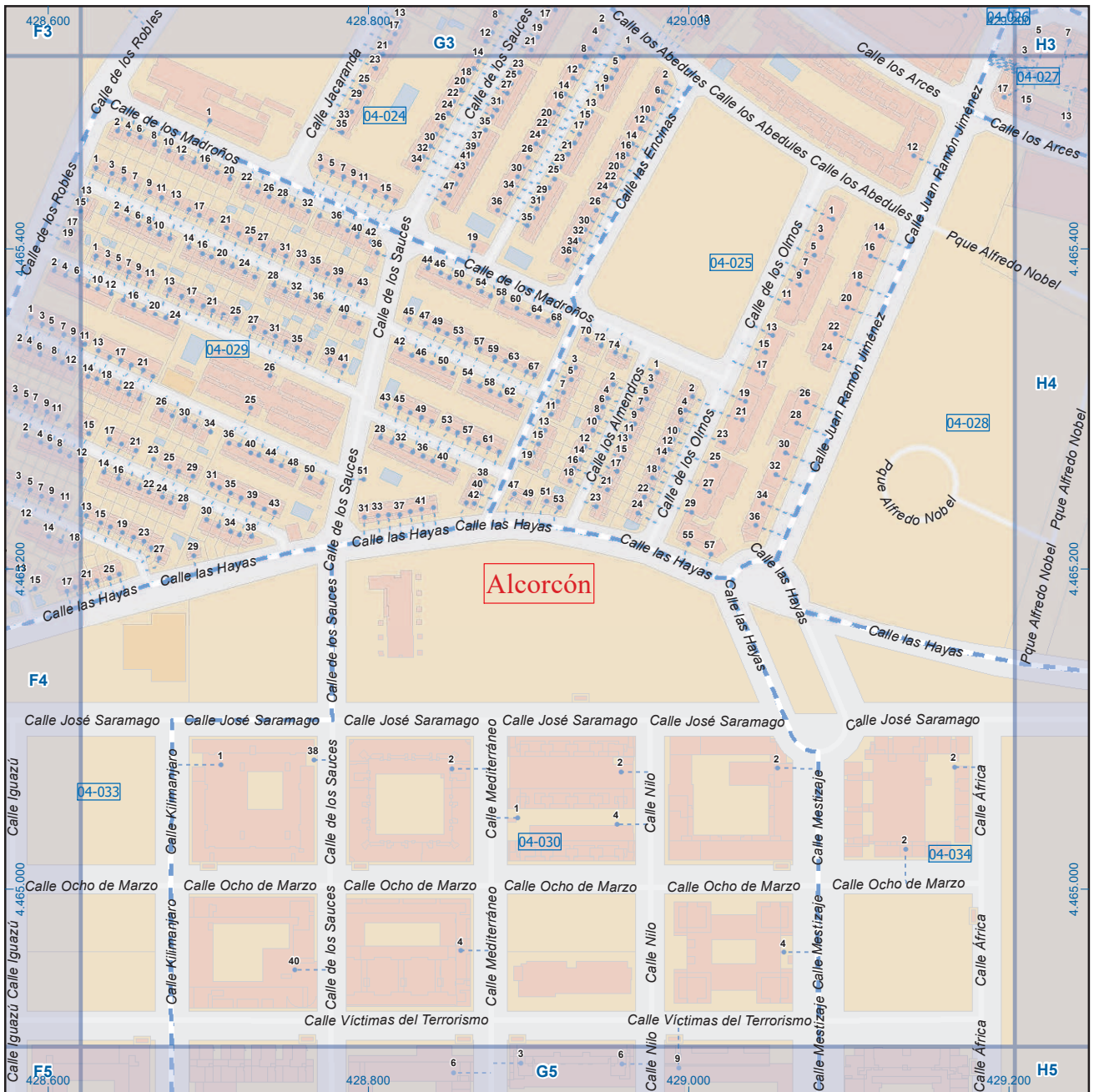
Dirección General de Economía  
CONSEJERÍA DE ECONOMÍA,  
HACIENDA Y EMPLEO



ESCALA GRÁFICA

Mapa IV - F4





# Alcorcón

## Legenda

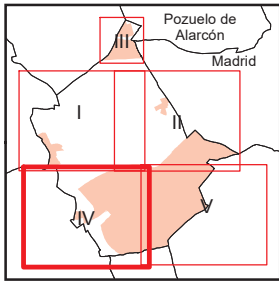
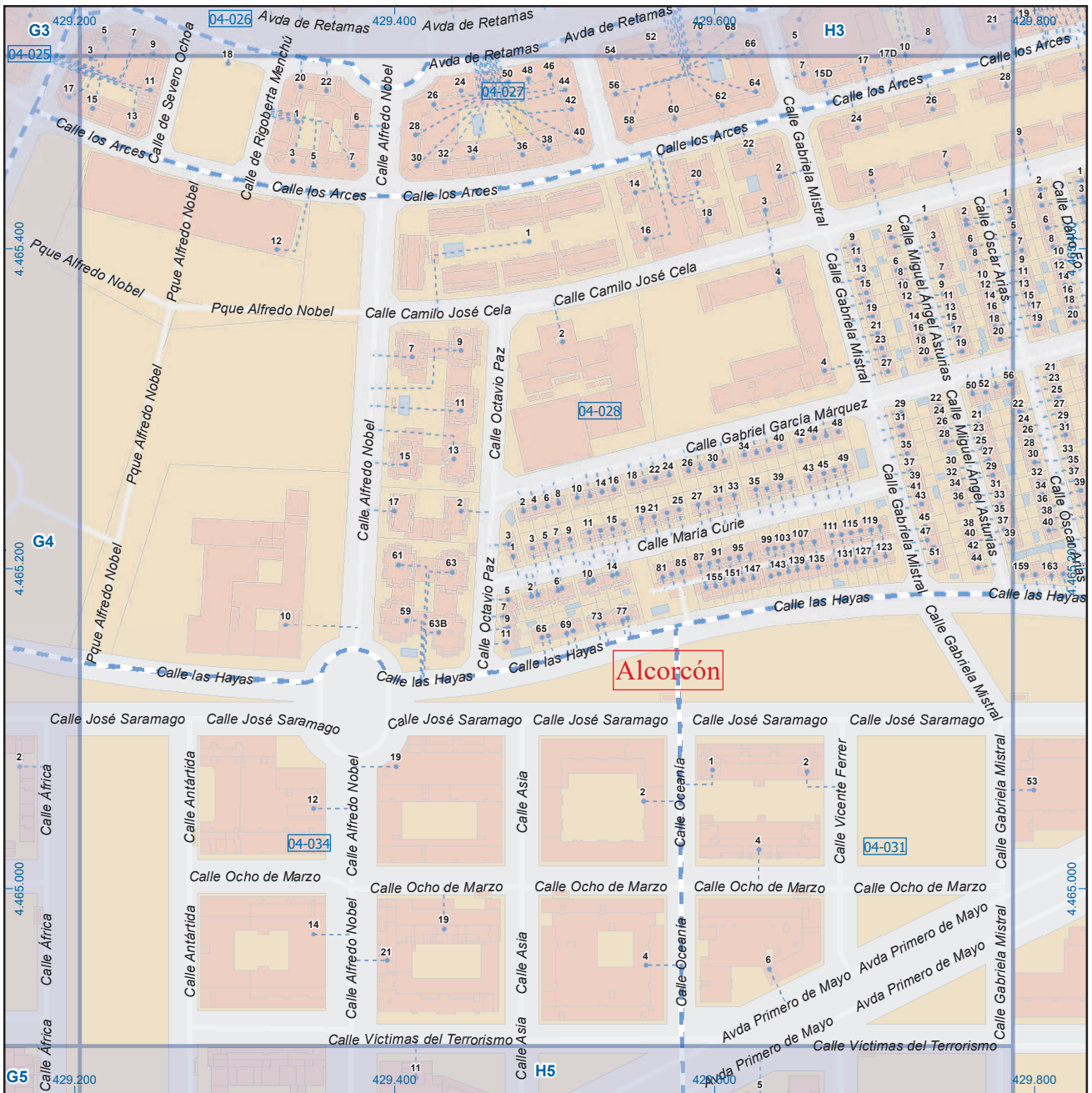


Dirección General de Economía  
CONSEJERÍA DE ECONOMÍA,  
HACIENDA Y EMPLEO



ESCALA GRÁFICA

Mapa IV - G4



A1	B1	C1	D1	E1	F1	G1	H1
A2	B2	C2	D2	E2	F2	G2	H2
A3	B3	C3	D3	E3	F3	G3	H3
A4	B4	C4	D4	E4	F4	G4	H4
A5	B5	C5	D5	E5	F5	G5	H5
A6	B6	C6	D6	E6	F6	G6	H6

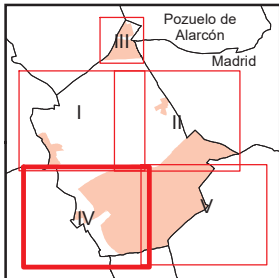
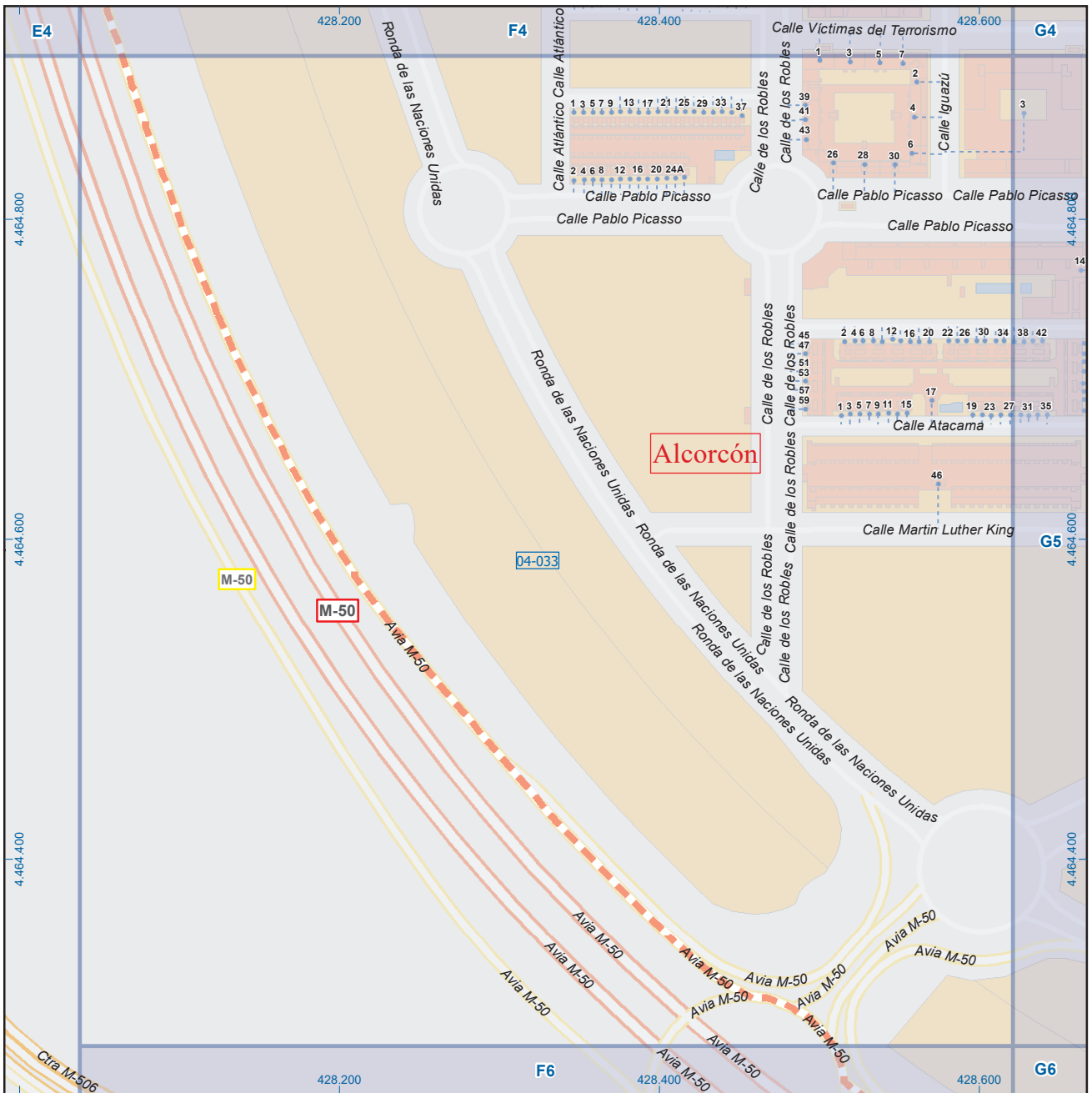
## Alcorcón

### Legenda

- Meco perimetro y nombre de núcleo de población
- 01-002 límite municipal; sección censal
- A-6 autopistas y autovías; carreteras principales
- M-604 M-618 carreteras secundarias; otras carreteras
- + ayuntamiento; estación cercanías
- línea de ferrocarril; línea de metro ligero
- MLC boca de metro; estación metro ligero
- 1 paseillos; número de portal
- Calle calles; parroquias


 Dirección General de Economía  
 CONSEJERÍA DE ECONOMÍA,  
 HACIENDA Y EMPLEO


 ESCALA GRÁFICA

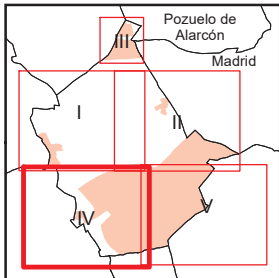
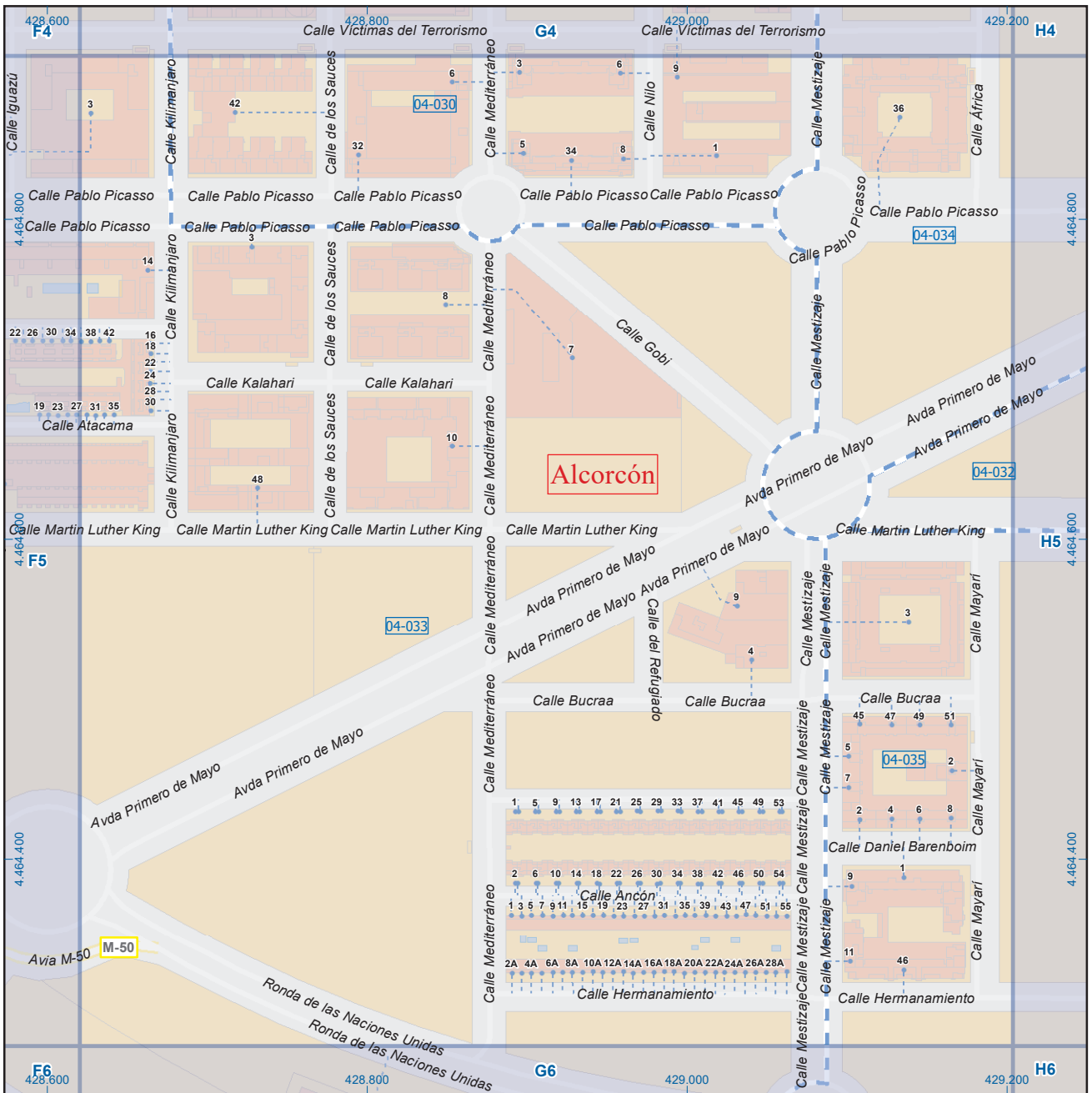


A1	B1	C1	D1	E1	F1	G1	H1
A2	B2	C2	D2	E2	F2	G2	H2
A3	B3	C3	D3	E3	F3	G3	H3
A4	B4	C4	D4	E4	F4	G4	H4
A5	B5	C5	D5	E5	F5	G5	H5
A6	B6	C6	D6	E6	F6	G6	H6

## Alcorcón

### Legenda

- Meco: perímetro y nombre de núcleo de población
- 01-002: límite municipal; sección censal
- A-6: autopistas y autovías; carreteras principales
- M-604, M-608, M-618: carreteras secundarias; otras carreteras
- +: sanidad; ayuntamiento; estación cercanías
- +: línea de ferrocarril; línea de metro ligero
- M: boca de metro; estación metro ligero
- 1: paseillos; número de portal
- Calle: calles; parroquias



A1	B1	C1	D1	E1	F1	G1	H1
A2	B2	C2	D2	E2	F2	G2	H2
A3	B3	C3	D3	E3	F3	G3	H3
A4	B4	C4	D4	E4	F4	G4	H4
A5	B5	C5	D5	E5	F5	G5	H5
A6	B6	C6	D6	E6	F6	G6	H6

## Alcorcón

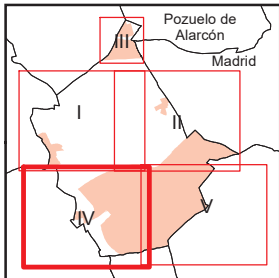
### Legenda

	Meco	perímetro y nombre de núcleo de población
	01-002	límite municipal; sección censal
	A-6	autopistas y autovías; carreteras principales
	M-604	carreteras secundarias; otras carreteras
		sanidad; ayuntamiento; estación cercanías
		línea de ferrocarril; línea de metro ligero
	ML	boca de metro; estación metro ligero
	1	paseillos; número de portal
	Calle	calles; parroquias


 Dirección General de Economía  
 CONSEJERÍA DE ECONOMÍA,  
 HACIENDA Y EMPLEO


 ESCALA GRÁFICA

Mapa IV - G5



A1	B1	C1	D1	E1	F1	G1	H1
A2	B2	C2	D2	E2	F2	G2	H2
A3	B3	C3	D3	E3	F3	G3	H3
A4	B4	C4	D4	E4	F4	G4	H4
A5	B5	C5	D5	E5	F5	G5	H5
A6	B6	C6	D6	E6	F6	G6	H6

## Alorcón

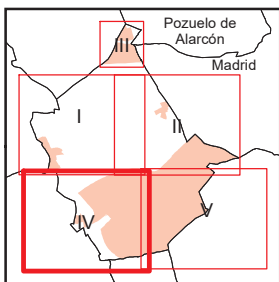
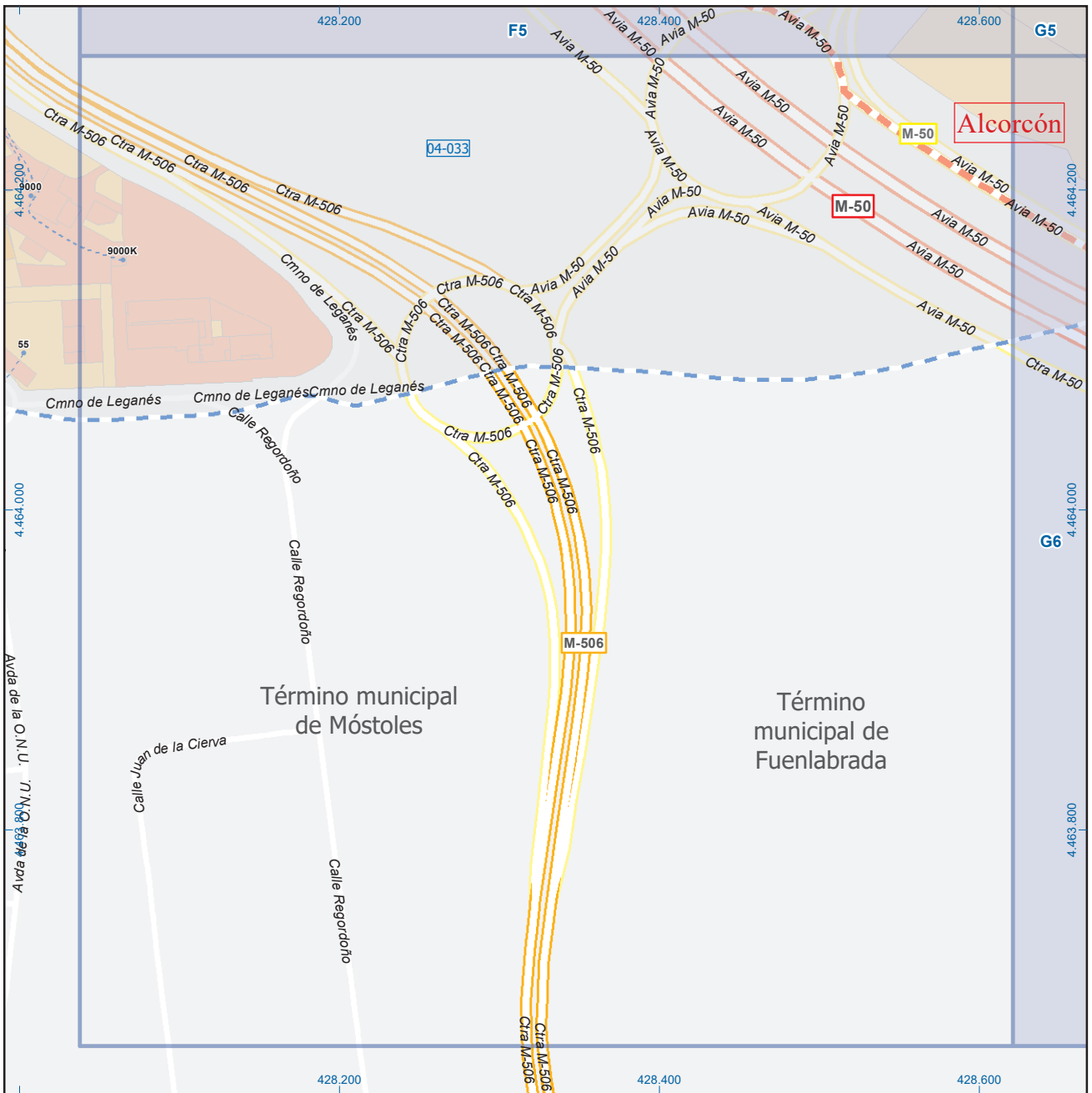
### Leyenda

	Meco	perímetro y nombre de núcleo de población
	01-002	límite municipal; sección censal
	A-6	autopistas y autovías; carreteras principales
	M-604	carreteras secundarias; otras carreteras
		sanidad; ayuntamiento; estación cercanías
		línea de ferrocarril; línea de metro ligero
		boca de metro; estación metro ligero
	1	paseillos; número de portal
	Calle	calles; parroquias


 Dirección General de Economía  
 CONSEJERÍA DE ECONOMÍA,  
 HACIENDA Y EMPLEO


 ESCALA GRÁFICA

Mapa IV - H5

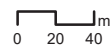


## Alcorcón

### Leyenda

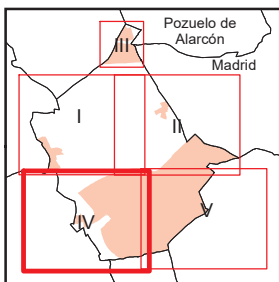
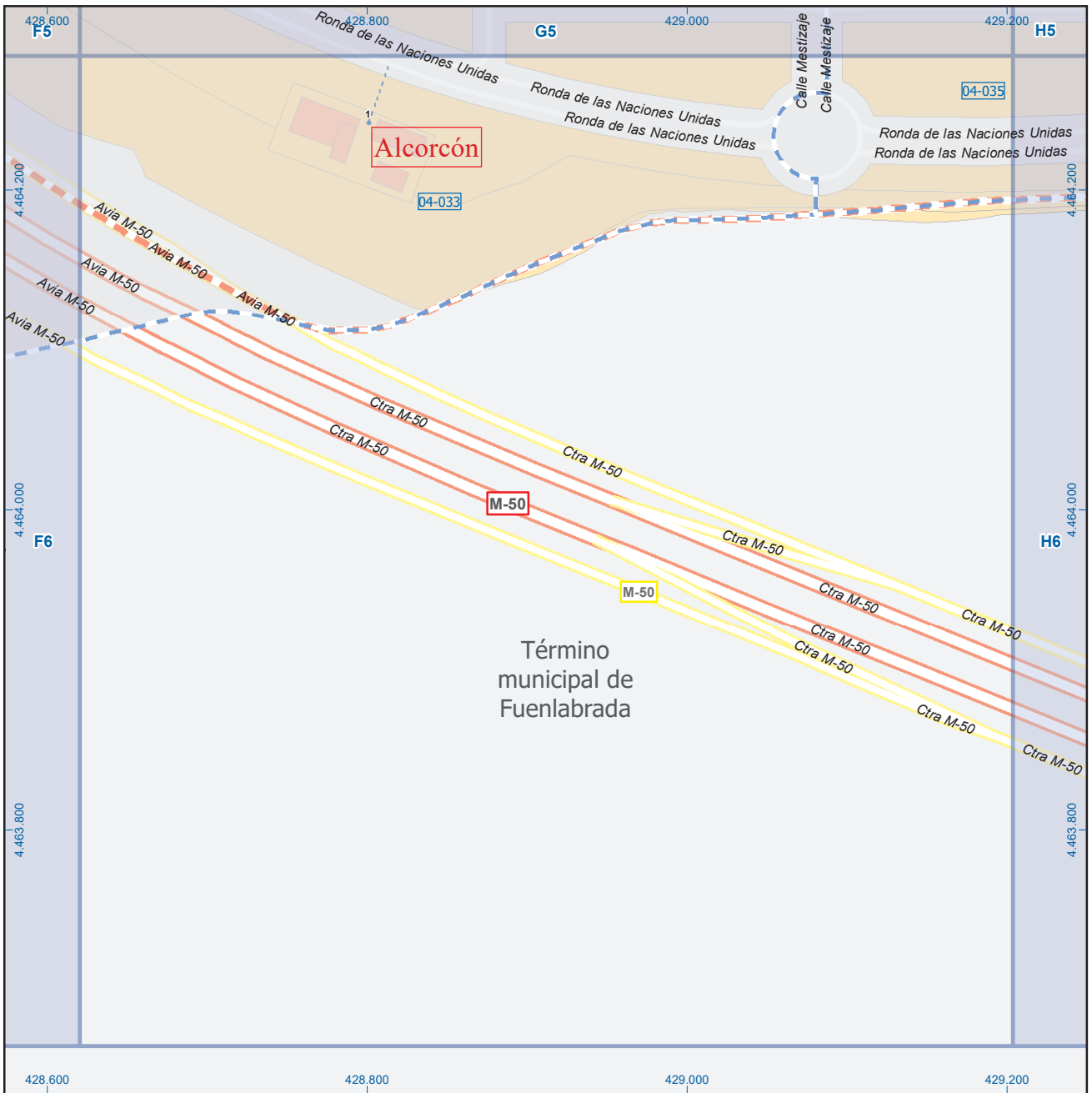


Dirección General de Economía  
CONSEJERÍA DE ECONOMÍA,  
HACIENDA Y EMPLEO



ESCALA GRÁFICA

Mapa IV - F6

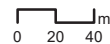


## Alcorcón

### Leyenda

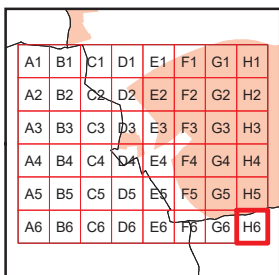
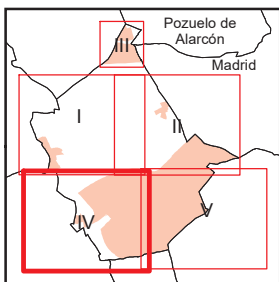
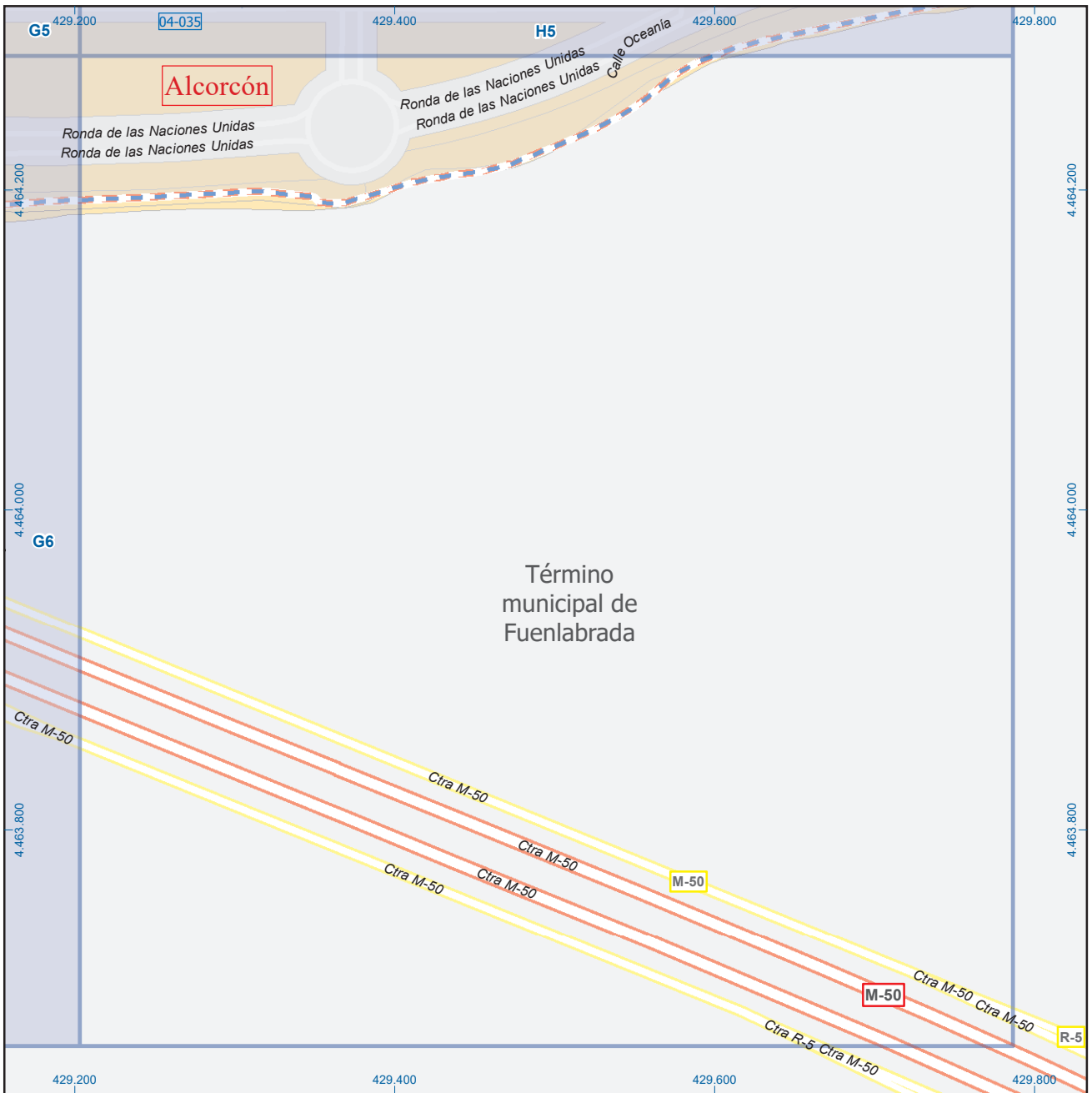


Dirección General de Economía  
CONSEJERÍA DE ECONOMÍA,  
HACIENDA Y EMPLEO



ESCALA GRÁFICA

Mapa IV - G6

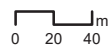


## Alcorcón

### Leyenda



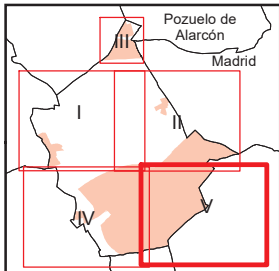
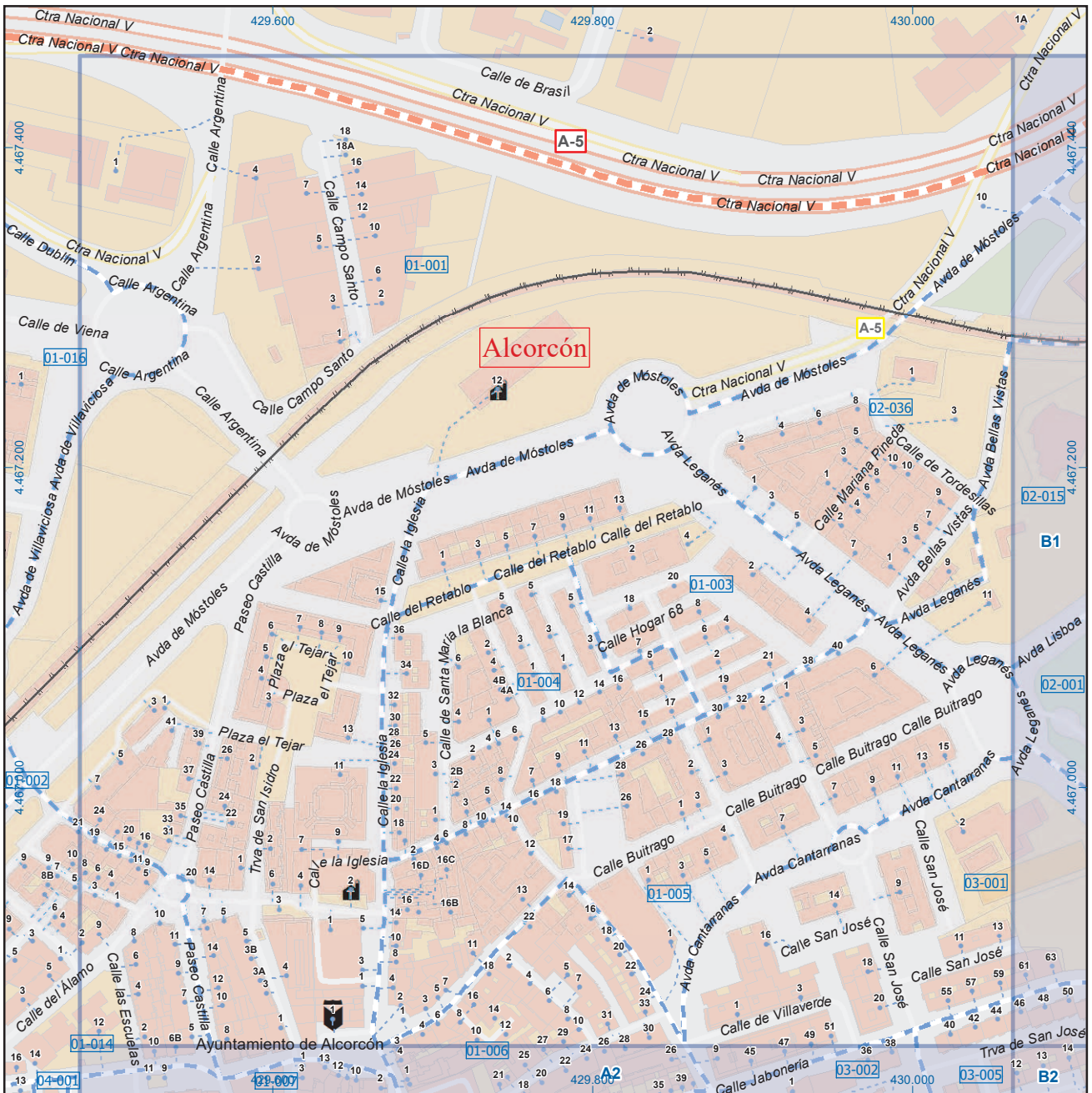
Dirección General de Economía  
CONSEJERÍA DE ECONOMÍA,  
HACIENDA Y EMPLEO



ESCALA GRÁFICA

Mapa IV - H6





A1	B1	C1	D1	E1	F1	G1	H1
A2	B2	C2	D2	E2	F2	G2	H2
A3	B3	C3	D3	E3	F3	G3	H3
A4	B4	C4	D4	E4	F4	G4	H4
A5	B5	C5	D5	E5	F5	G5	H5
A6	B6	C6	D6	E6	F6	G6	H6

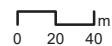
## Alcorcón

### Leyenda

- Meco: perímetro y nombre de núcleo de población
- 01-002: límite municipal; sección censal
- A-6: autopistas y autovías; carreteras principales
- M-604: carreteras secundarias; otras carreteras
- +: sanidad; ayuntamiento; estación cercanías
- +: línea de ferrocarril; línea de metro ligero
- M: boca de metro; estación metro ligero
- 1: paseillos; número de portal
- Calle: calles; parroquias

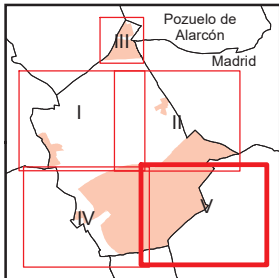


Dirección General de Economía  
CONSEJERÍA DE ECONOMÍA,  
HACIENDA Y EMPLEO



ESCALA GRÁFICA

Mapa V - A1



A1	B1	C1	D1	E1	F1	G1	H1
A2	B2	C2	D2	E2	F2	G2	H2
A3	B3	C3	D3	E3	F3	G3	H3
A4	B4	C4	D4	E4	F4	G4	H4
A5	B5	C5	D5	E5	F5	G5	H5
A6	B6	C6	D6	E6	F6	G6	H6

## Alcorcón

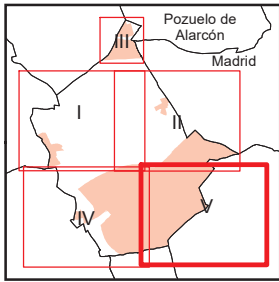
### Leyenda

	Meco	perímetro y nombre de núcleo de población
	01-002	límite municipal; sección censal
	A-6	autopistas y autovías; carreteras principales
	M-604	carreteras secundarias; otras carreteras
		sanidad; ayuntamiento; estación cercanías
		línea de ferrocarril; línea de metro ligero
		boca de metro; estación metro ligero
	1	paseillos; número de portal
	Calle	calles; parroquias


 Dirección General de Economía  
 CONSEJERÍA DE ECONOMÍA,  
 HACIENDA Y EMPLEO



Mapa V - B1



A1	B1	C1	D1	E1	F1	G1	H1
A2	B2	C2	D2	E2	F2	G2	H2
A3	B3	C3	D3	E3	F3	G3	H3
A4	B4	C4	D4	E4	F4	G4	H4
A5	B5	C5	D5	E5	F5	G5	H5
A6	B6	C6	D6	E6	F6	G6	H6

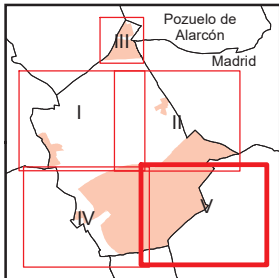
## Alcorcón

### Leyenda

- Meco perímetro y nombre de núcleo de población
- 01-002 límite municipal; sección censal
- A-6 autopistas y autovías; carreteras principales
- M-604 M-618 carreteras secundarias; otras carreteras
- Sanidad; ayuntamiento; estación cercanías
- Línea de ferrocarril; línea de metro ligero
- Boca de metro; estación metro ligero
- Paseillos; número de portal
- Calle
- Calles; parroquias

Dirección General de Economía  
 CONSEJERÍA DE ECONOMÍA,  
 HACIENDA Y EMPLEO

ESCALA GRÁFICA



A1	B1	C1	D1	E1	F1	G1	H1
A2	B2	C2	D2	E2	F2	G2	H2
A3	B3	C3	D3	E3	F3	G3	H3
A4	B4	C4	D4	E4	F4	G4	H4
A5	B5	C5	D5	E5	F5	G5	H5
A6	B6	C6	D6	E6	F6	G6	H6

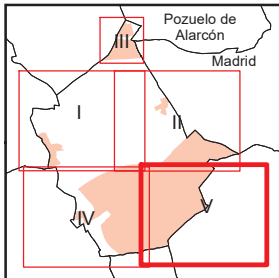
## Alorcón

### Leyenda

	Meco	perímetro y nombre de núcleo de población
	01-002	límite municipal; sección censal
	M-608	autopistas y autovías; carreteras principales
	M-604	carreteras secundarias; otras carreteras
		sanidad; ayuntamiento; estación cercanías
		línea de ferrocarril; línea de metro ligero
		boca de metro; estación metro ligero
	1	paseillos; número de portal
	Calle	calles; parroquias


 Dirección General de Economía  
 CONSEJERÍA DE ECONOMÍA,  
 HACIENDA Y EMPLEO


 ESCALA GRÁFICA



A1	B1	C1	D1	<b>E1</b>	F1	G1	H1
A2	B2	C2	D2	E2	F2	G2	H2
A3	B3	C3	D3	E3	F3	G3	H3
A4	B4	C4	D4	E4	F4	G4	H4
A5	B5	C5	D5	E5	F5	G5	H5
A6	B6	C6	D6	E6	F6	G6	H6

## Alorcón

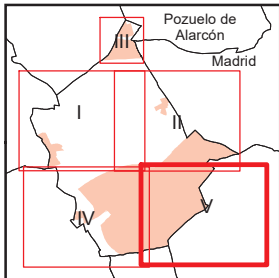
### Leyenda

	Meco	perímetro y nombre de núcleo de población
	D1-002	límite municipal; sección censal
	M-608	autopistas y autovías; carreteras principales
	M-618	carreteras secundarias; otras carreteras
		sanidad; ayuntamiento; estación cercanías
		línea de ferrocarril; línea de metro ligero
		boca de metro; estación metro ligero
	1	paseillos; número de portal
	Calle	calles; parroquias


 Dirección General de Economía  
 CONSEJERÍA DE ECONOMÍA,  
 HACIENDA Y EMPLEO







A1	B1	C1	D1	E1	F1	G1	H1
A2	B2	C2	D2	E2	F2	G2	H2
A3	B3	C3	D3	E3	F3	G3	H3
A4	B4	C4	D4	E4	F4	G4	H4
A5	B5	C5	D5	E5	F5	G5	H5
A6	B6	C6	D6	E6	F6	G6	H6

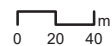
## Alcorcón

### Leyenda

	Meco	perímetro y nombre de núcleo de población
	01-002	límite municipal; sección censal
	M-608	autopistas y autovías; carreteras principales
	M-604	carreteras secundarias; otras carreteras
		sanidad; ayuntamiento; estación cercanías
		línea de ferrocarril; línea de metro ligero
		boca de metro; estación metro ligero
	1	paseillos; número de portal
	Calle	calles; parroquias

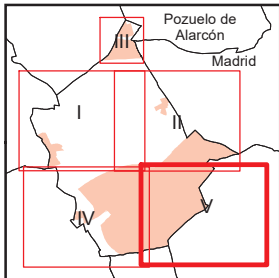


Dirección General de Economía  
CONSEJERÍA DE ECONOMÍA,  
HACIENDA Y EMPLEO



ESCALA GRÁFICA

Mapa V - B2



A1	B1	C1	D1	E1	F1	G1	H1
A2	B2	C2	D2	E2	F2	G2	H2
A3	B3	C3	D3	E3	F3	G3	H3
A4	B4	C4	D4	E4	F4	G4	H4
A5	B5	C5	D5	E5	F5	G5	H5
A6	B6	C6	D6	E6	F6	G6	H6

# Alcorcón

## Leyenda

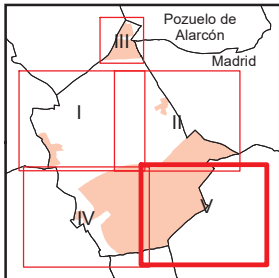
- Meco: perímetro y nombre de núcleo de población
- 01-002: límite municipal; sección censal
- A-6: autopistas y autovías; carreteras principales
- M-604: carreteras secundarias; otras carreteras
- +: sanidad; ayuntamiento; estación cercanías
- : línea de ferrocarril; línea de metro ligero
- M-L: boca de metro; estación metro ligero
- 1: paseillos; número de portal
- Calle: calles; parroquias

**Comunidad de Madrid**  
 Dirección General de Economía  
 CONSEJERÍA DE ECONOMÍA,  
 HACIENDA Y EMPLEO

0 20 40 m  
**ESCALA GRÁFICA**

**Mapa V - C2**





A1	B1	C1	D1	E1	F1	G1	H1
A2	B2	C2	D2	E2	F2	G2	H2
A3	B3	C3	D3	E3	F3	G3	H3
A4	B4	C4	D4	E4	F4	G4	H4
A5	B5	C5	D5	E5	F5	G5	H5
A6	B6	C6	D6	E6	F6	G6	H6

## Alcorcón

### Legenda

	Meco	perímetro y nombre de núcleo de población
	01-002	límite municipal; sección censal
	A-6	autopistas y autovías; carreteras principales
	M-604	carreteras secundarias; otras carreteras
		sanidad; ayuntamiento; estación cercanías
		línea de ferrocarril; línea de metro ligero
		boca de metro; estación metro ligero
	1	paseillos; número de portal
	Calle	calles; parroquias

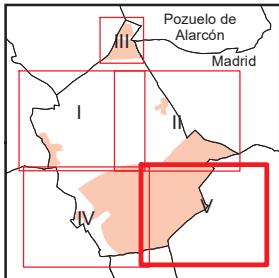
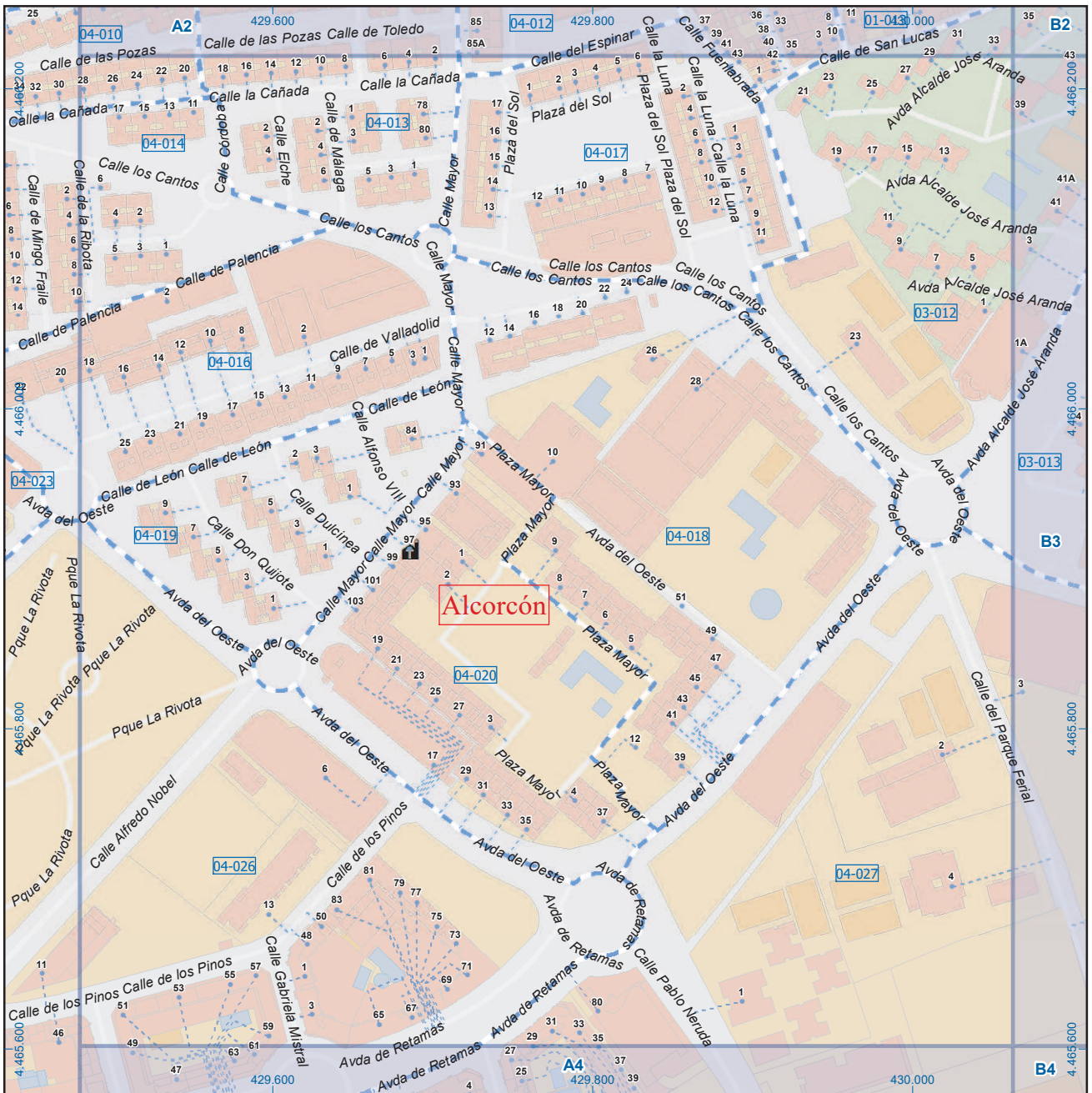


Dirección General de Economía  
CONSEJERÍA DE ECONOMÍA,  
HACIENDA Y EMPLEO



Mapa V - D2





A1	B1	C1	D1	E1	F1	G1	H1
A2	B2	C2	D2	E2	F2	G2	H2
A3	B3	C3	D3	E3	F3	G3	H3
A4	B4	C4	D4	E4	F4	G4	H4
A5	B5	C5	D5	E5	F5	G5	H5
A6	B6	C6	D6	E6	F6	G6	H6

## Alcorcón

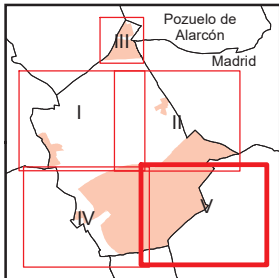
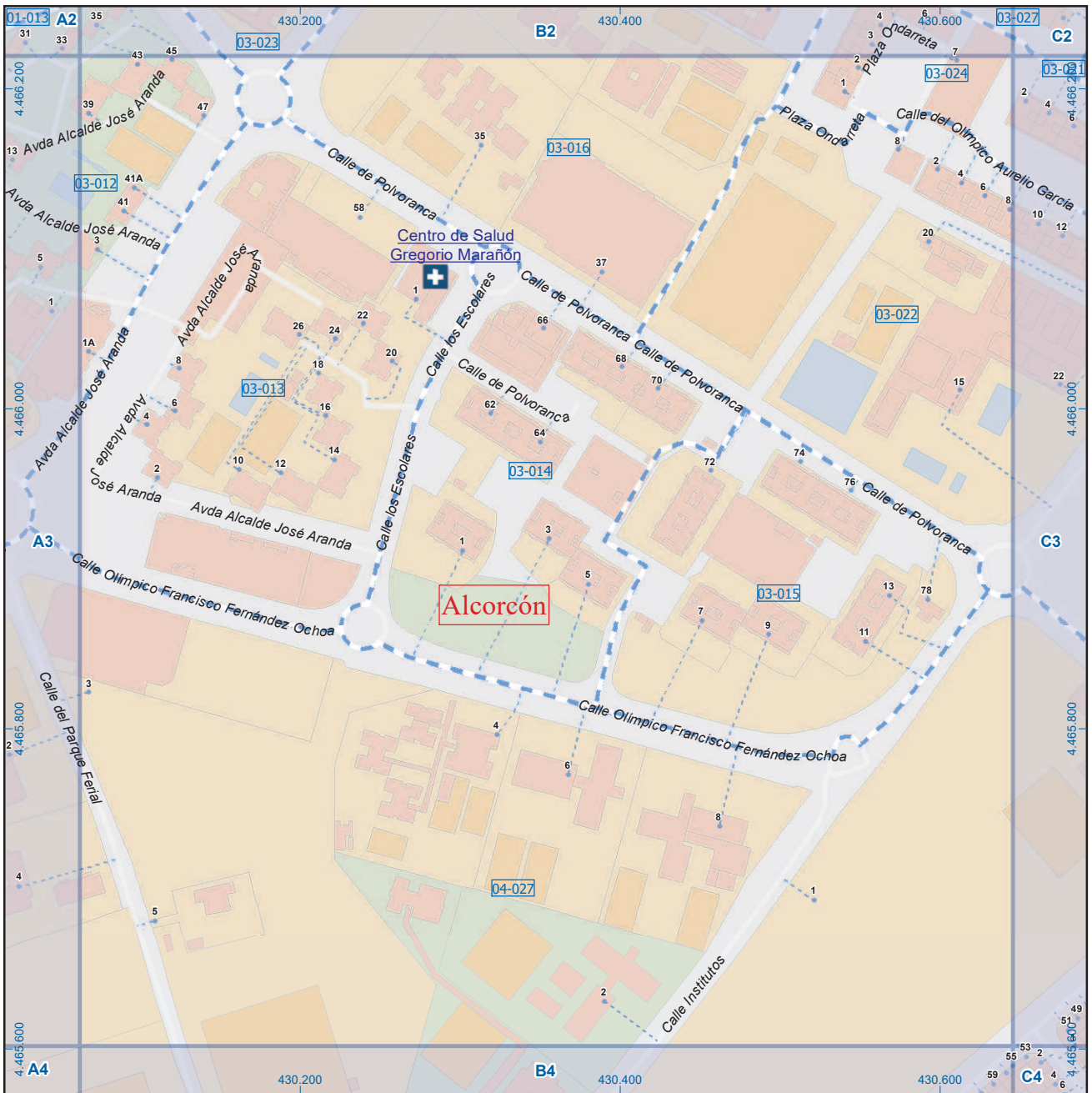
### Leyenda

- Meco: perímetro y nombre de núcleo de población
- 01-002: límite municipal; sección censal
- A-6: autopistas y autovías; carreteras principales
- M-604: carreteras secundarias; otras carreteras
- +: sanidad; ayuntamiento; estación cercanías
- M: línea de ferrocarril; línea de metro ligero
- M-L: boca de metro; estación metro ligero
- 1: paseillos; número de portal
- Calle: calles; parroquias



Dirección General de Economía  
CONSEJERÍA DE ECONOMÍA,  
HACIENDA Y EMPLEO





A1	B1	C1	D1	E1	F1	G1	H1
A2	B2	C2	D2	E2	F2	G2	H2
A3	B3	C3	D3	E3	F3	G3	H3
A4	B4	C4	D4	E4	F4	G4	H4
A5	B5	C5	D5	E5	F5	G5	H5
A6	B6	C6	D6	E6	F6	G6	H6

## Alcorcón

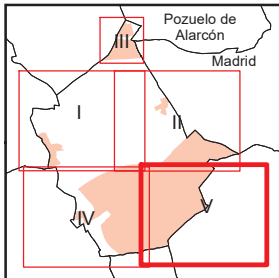
### Leyenda

	Meco	perímetro y nombre de núcleo de población
	01-002	límite municipal; sección censal
	M-608	autopistas y autovías; carreteras principales
	M-618	carreteras secundarias; otras carreteras
		sanidad; ayuntamiento; estación cercanías
		línea de ferrocarril; línea de metro ligero
		boca de metro; estación metro ligero
	1	paseillos; número de portal
	Calle	calles; parroquias



Dirección General de Economía  
CONSEJERÍA DE ECONOMÍA,  
HACIENDA Y EMPLEO





A1	B1	C1	D1	E1	F1	G1	H1
A2	B2	C2	D2	E2	F2	G2	H2
A3	B3	C3	D3	E3	F3	G3	H3
A4	B4	C4	D4	E4	F4	G4	H4
A5	B5	C5	D5	E5	F5	G5	H5
A6	B6	C6	D6	E6	F6	G6	H6

## Alcorcón

### Leyenda

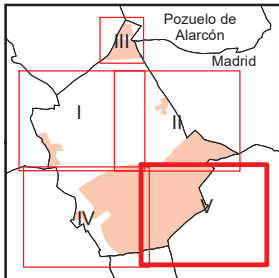
	Meco	perímetro y nombre de núcleo de población
	01-002	límite municipal; sección censal
	A-6	autopistas y autovías; carreteras principales
	M-604	carreteras secundarias; otras carreteras
		sanidad; ayuntamiento; estación cercanías
		línea de ferrocarril; línea de metro ligero
		boca de metro; estación metro ligero
	1	paseillos; número de portal
	Calle	calles; parroquias



Dirección General de Economía  
CONSEJERÍA DE ECONOMÍA,  
HACIENDA Y EMPLEO



Mapa V - C3

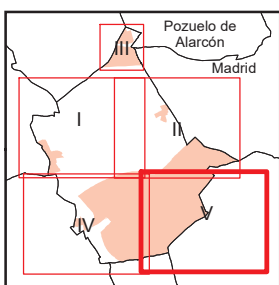
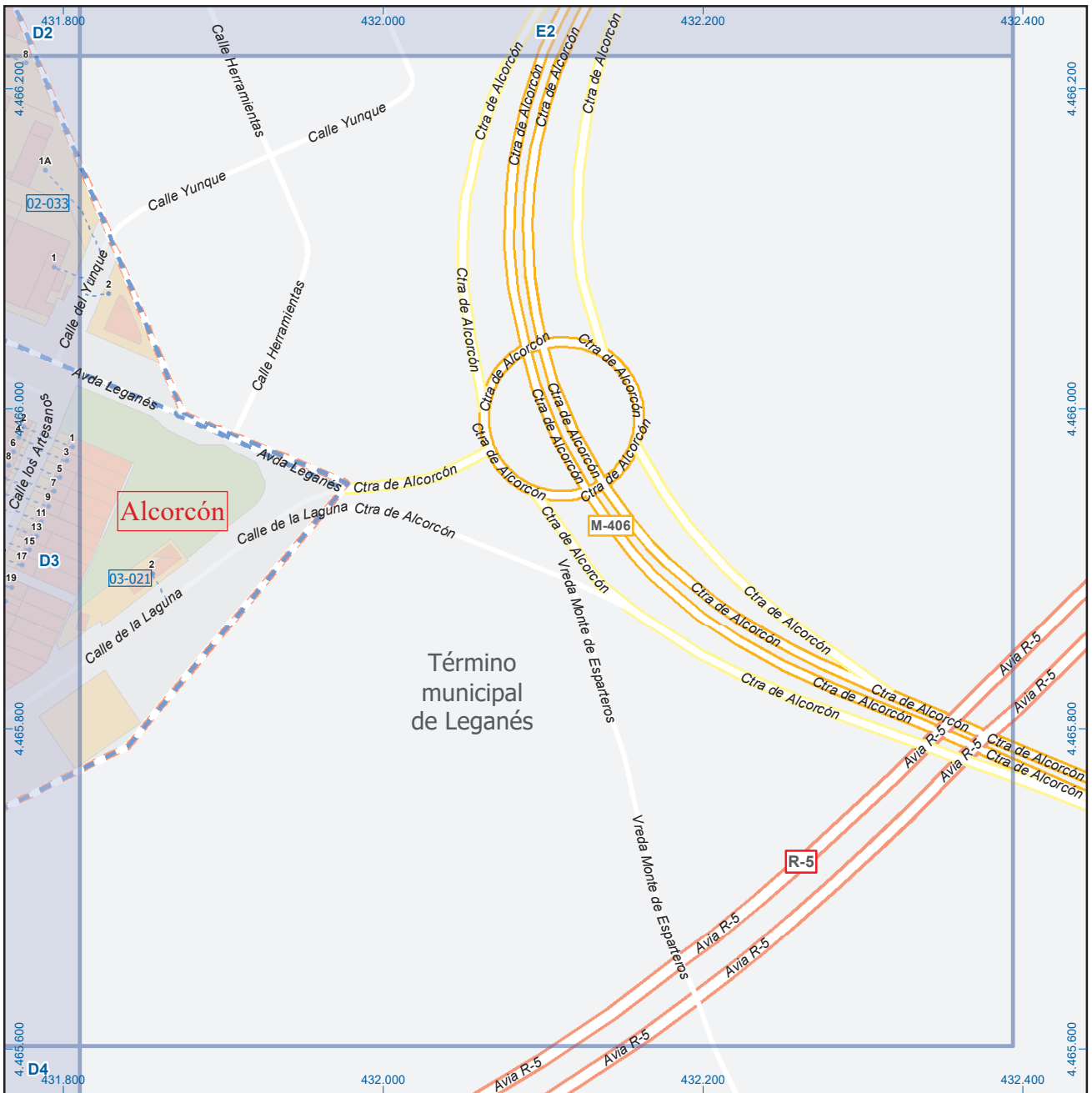


A1	B1	C1	D1	E1	F1	G1	H1
A2	B2	C2	D2	E2	F2	G2	H2
A3	B3	C3	D3	E3	F3	G3	H3
A4	B4	C4	D4	E4	F4	G4	H4
A5	B5	C5	D5	E5	F5	G5	H5
A6	B6	C6	D6	E6	F6	G6	H6

## Alcorcón

### Leyenda

	Meco	perímetro y nombre de núcleo de población
	01-002	límite municipal; sección censal
	A-6	autopistas y autovías; carreteras principales
	M-604	carreteras secundarias; otras carreteras
		sanidad; ayuntamiento; estación cercanías
		línea de ferrocarril; línea de metro ligero
	ML	boca de metro; estación metro ligero
	1	paseillos; número de portal
	Calle	calles; parroquias



A1	B1	C1	D1	E1	F1	G1	H1
A2	B2	C2	D2	E2	F2	G2	H2
A3	B3	C3	D3	E3	F3	G3	H3
A4	B4	C4	D4	E4	F4	G4	H4
A5	B5	C5	D5	E5	F5	G5	H5
A6	B6	C6	D6	E6	F6	G6	H6

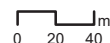
## Alcorcón

### Leyenda

	Meco	perímetro y nombre de núcleo de población
	01-002	límite municipal; sección censal
	A-6	autopistas y autovías; carreteras principales
	M-604	carreteras secundarias; otras carreteras
		sanidad; ayuntamiento; estación cercanías
		línea de ferrocarril; línea de metro ligero
		boca de metro; estación metro ligero
	1	paseillos; número de portal
	Calle	calles; parroquias

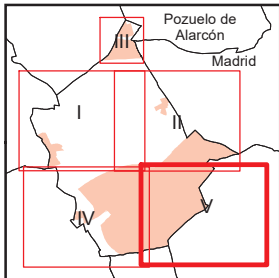
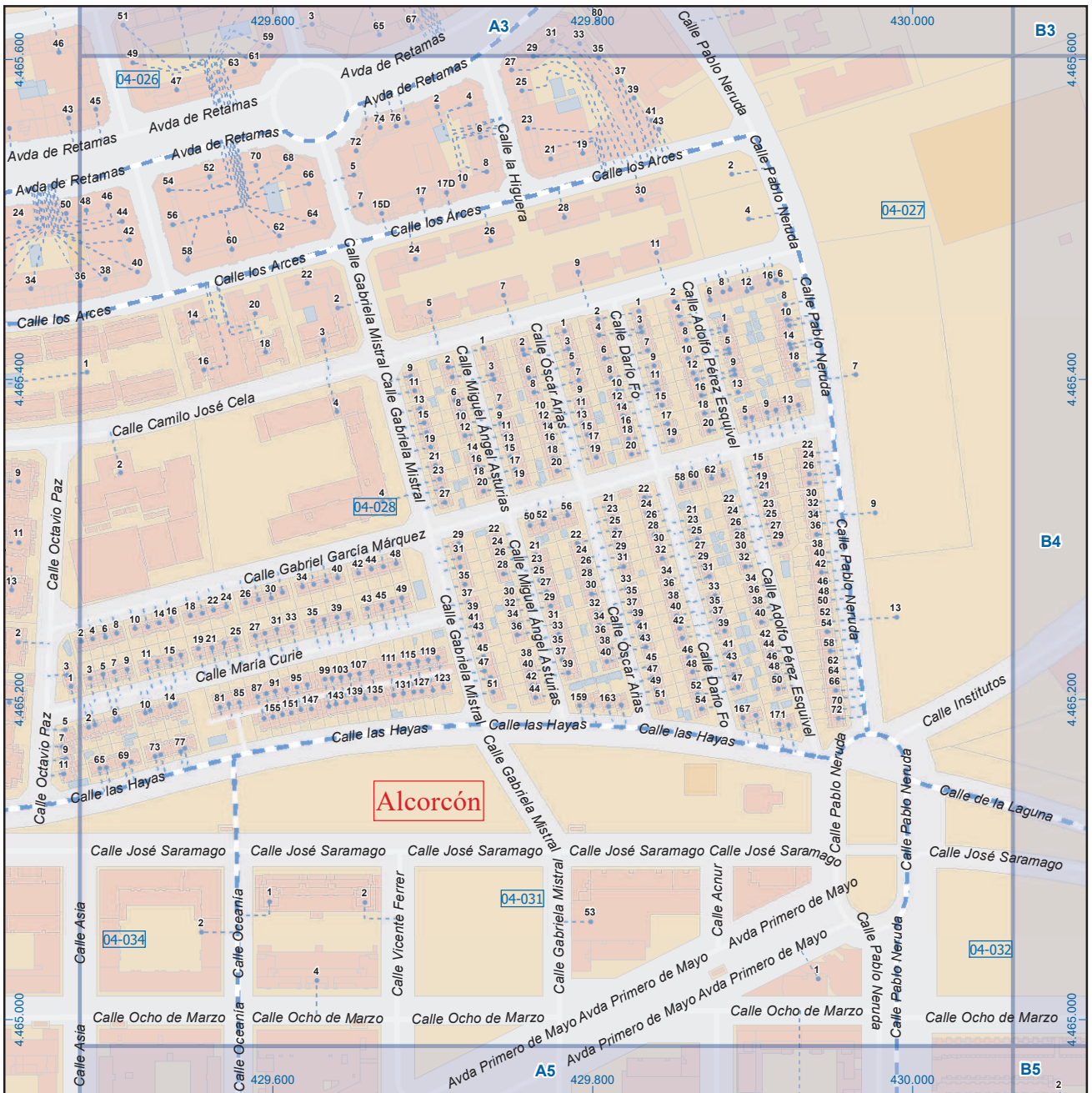


Dirección General de Economía  
CONSEJERÍA DE ECONOMÍA,  
HACIENDA Y EMPLEO



ESCALA GRÁFICA

Mapa V - E3



A1	B1	C1	D1	E1	F1	G1	H1
A2	B2	C2	D2	E2	F2	G2	H2
A3	B3	C3	D3	E3	F3	G3	H3
A4	B4	C4	D4	E4	F4	G4	H4
A5	B5	C5	D5	E5	F5	G5	H5
A6	B6	C6	D6	E6	F6	G6	H6

## Alcorcón

### Leyenda

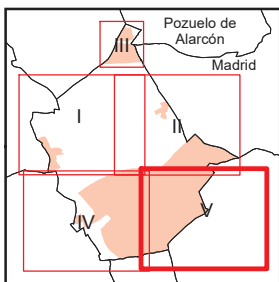
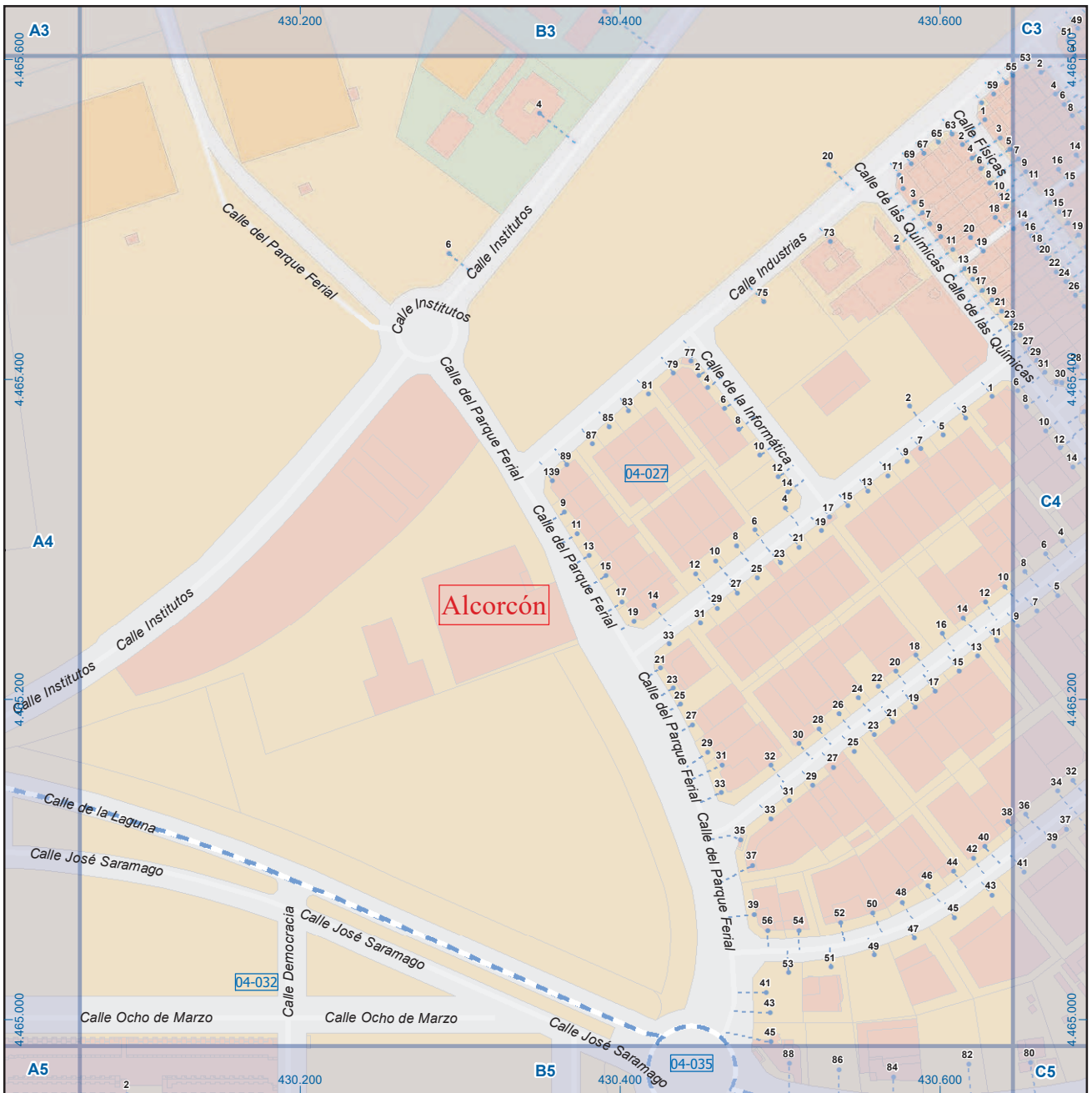
	Meco	perímetro y nombre de núcleo de población
	01-002	límite municipal; sección censal
	A-6	autopistas y autovías; carreteras principales
	M-604	carreteras secundarias; otras carreteras
		sanidad; ayuntamiento; estación cercanías
		línea de ferrocarril; línea de metro ligero
		boca de metro; estación metro ligero
	1	paseillos; número de portal
	Calle	calles; parroquias


 Dirección General de Economía  
 CONSEJERÍA DE ECONOMÍA,  
 HACIENDA Y EMPLEO


 ESCALA GRÁFICA

Mapa V - A4





A1	B1	C1	D1	E1	F1	G1	H1
A2	B2	C2	D2	E2	F2	G2	H2
A3	B3	C3	D3	E3	F3	G3	H3
A4	B4	C4	D4	E4	F4	G4	H4
A5	B5	C5	D5	E5	F5	G5	H5
A6	B6	C6	D6	E6	F6	G6	H6

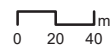
## Alcorcón

### Legenda

	Meco	perímetro y nombre de núcleo de población
	01-002	límite municipal; sección censal
	A-6	autopistas y autovías; carreteras principales
	M-604	carreteras secundarias; otras carreteras
		sanidad; ayuntamiento; estación cercanías
		línea de ferrocarril; línea de metro ligero
		boca de metro; estación metro ligero
	1	paseillos; número de portal
	Calle	calles; parroquias

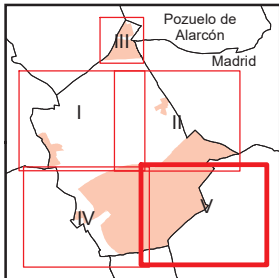


Dirección General de Economía  
CONSEJERÍA DE ECONOMÍA,  
HACIENDA Y EMPLEO



ESCALA GRÁFICA

Mapa V - B4



A1	B1	C1	D1	E1	F1	G1	H1
A2	B2	C2	D2	E2	F2	G2	H2
A3	B3	C3	D3	E3	F3	G3	H3
A4	B4	C4	D4	E4	F4	G4	H4
A5	B5	C5	D5	E5	F5	G5	H5
A6	B6	C6	D6	E6	F6	G6	H6

## Alcorcón

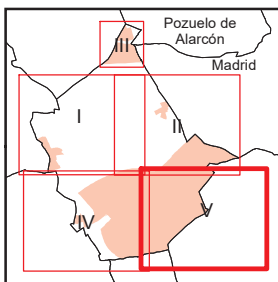
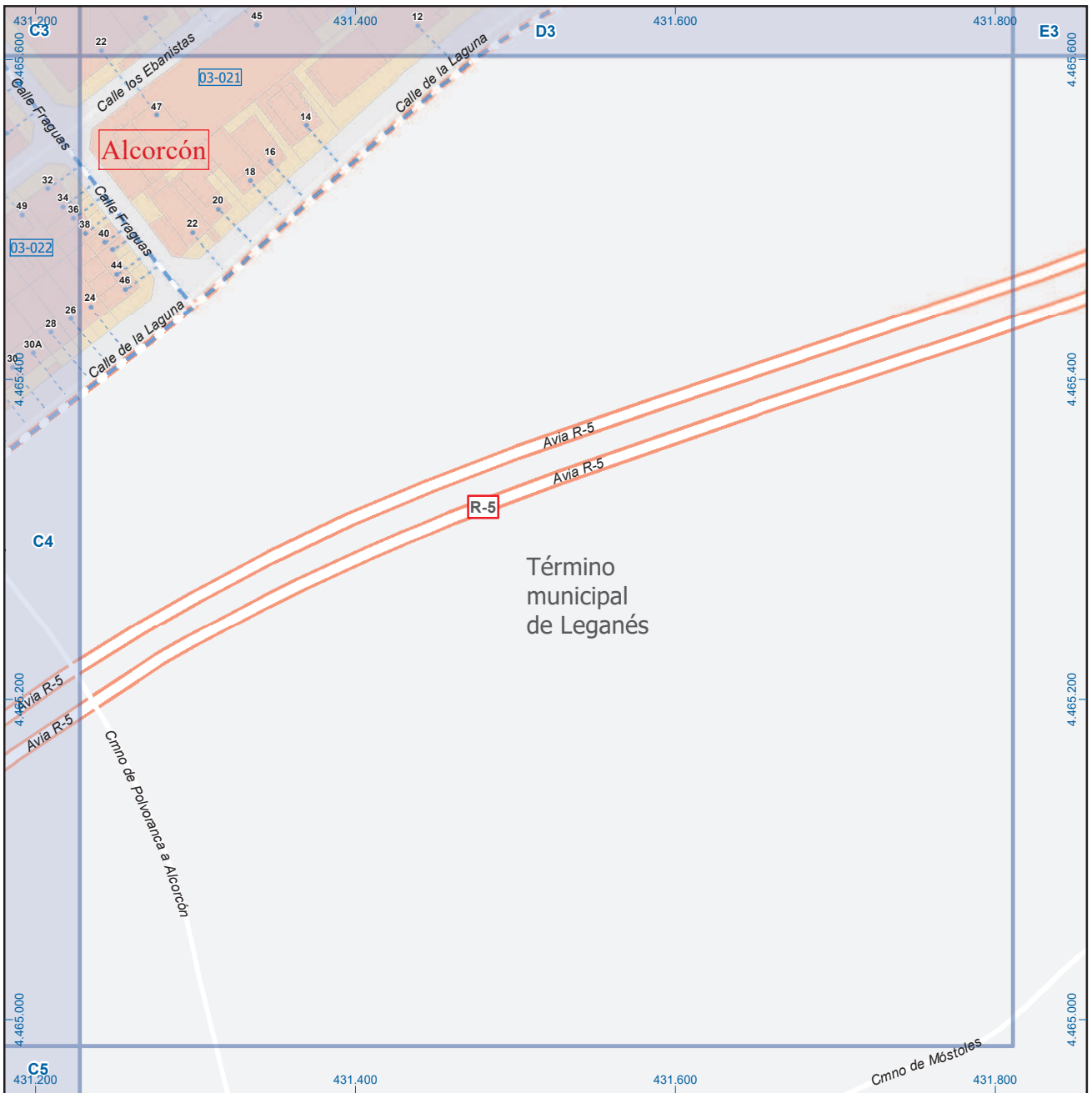
### Leyenda

	Meco	perímetro y nombre de núcleo de población
	01-002	límite municipal; sección censal
	A-6	autopistas y autovías; carreteras principales
	M-604	carreteras secundarias; otras carreteras
		sanidad; ayuntamiento; estación cercanías
		línea de ferrocarril; línea de metro ligero
	ML	boca de metro; estación metro ligero
	1	paseillos; número de portal
	Calle	calles; parroquias


 Dirección General de Economía  
 CONSEJERÍA DE ECONOMÍA,  
 HACIENDA Y EMPLEO


 ESCALA GRÁFICA

Mapa V - C4



A1	B1	C1	D1	E1	F1	G1	H1
A2	B2	C2	D2	E2	F2	G2	H2
A3	B3	C3	D3	E3	F3	G3	H3
A4	B4	C4	D4	E4	F4	G4	H4
A5	B5	C5	D5	E5	F5	G5	H5
A6	B6	C6	D6	E6	F6	G6	H6

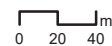
## Alcorcón

### Leyenda

	Meco	perímetro y nombre de núcleo de población
	01-002	límite municipal; sección censal
	M-608	autopistas y autovías; carreteras principales
	M-618	carreteras secundarias; otras carreteras
		sanidad; ayuntamiento; estación cercanías
		línea de ferrocarril; línea de metro ligero
		boca de metro; estación metro ligero
	1	paseillos; número de portal
	Calle	calles; parroquias

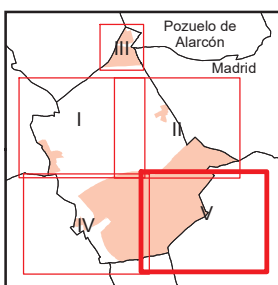


Dirección General de Economía  
CONSEJERÍA DE ECONOMÍA,  
HACIENDA Y EMPLEO



ESCALA GRÁFICA

Mapa V - D4



A1	B1	C1	D1	E1	F1	G1	H1
A2	B2	C2	D2	E2	F2	G2	H2
A3	B3	C3	D3	E3	F3	G3	H3
A4	B4	C4	D4	E4	F4	G4	H4
A5	B5	C5	D5	E5	F5	G5	H5
A6	B6	C6	D6	E6	F6	G6	H6

## Alcorcón

### Legenda

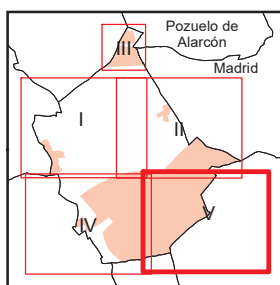
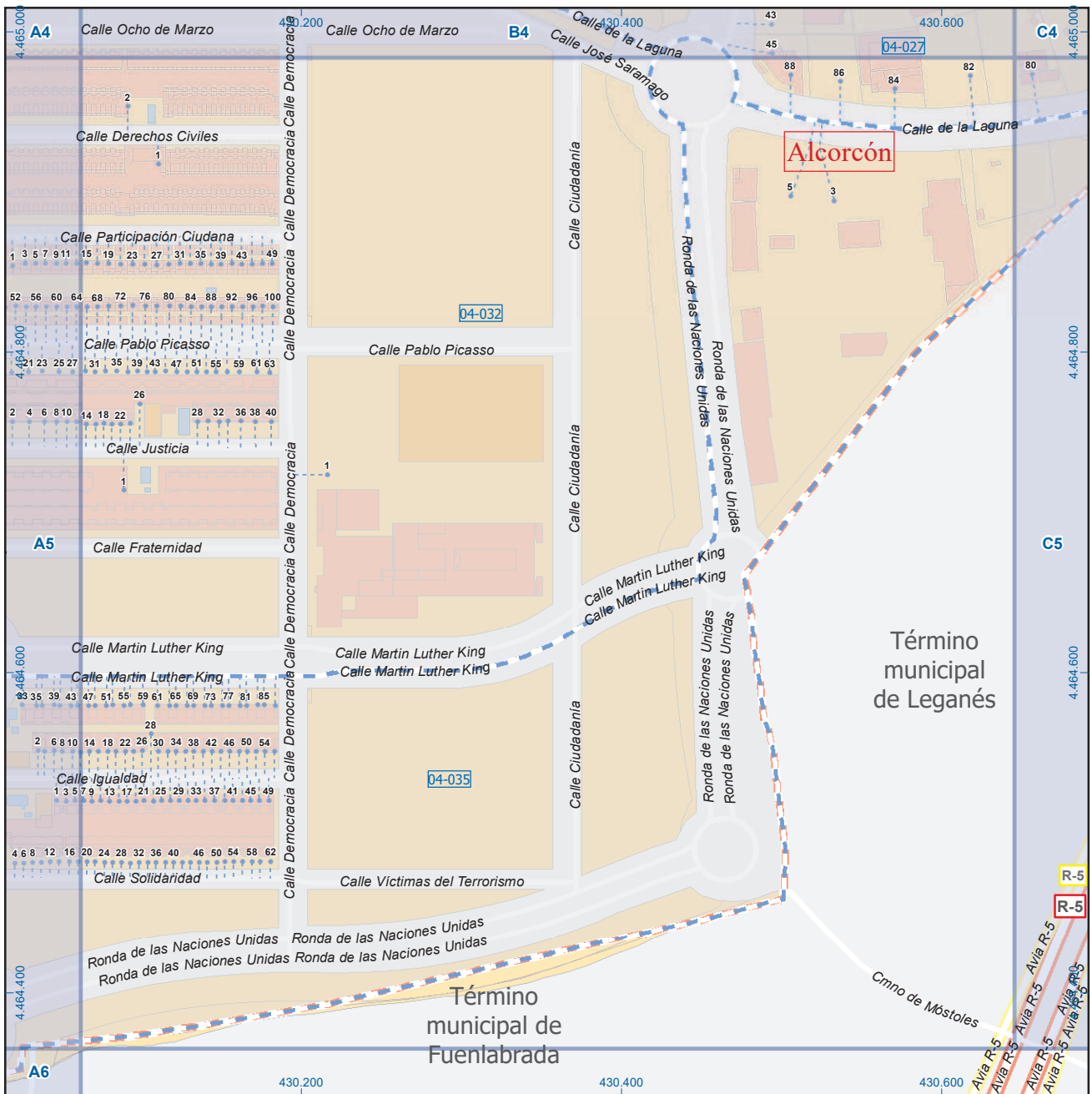


Dirección General de Economía  
CONSEJERÍA DE ECONOMÍA,  
HACIENDA Y EMPLEO



ESCALA GRÁFICA

Mapa V - A5



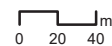
A1	B1	C1	D1	E1	F1	G1	H1
A2	B2	C2	D2	E2	F2	G2	H2
A3	B3	C3	D3	E3	F3	G3	H3
A4	B4	C4	D4	E4	F4	G4	H4
A5	B5	C5	D5	E5	F5	G5	H5
A6	B6	C6	D6	E6	F6	G6	H6

## Alcorcón

### Leyenda

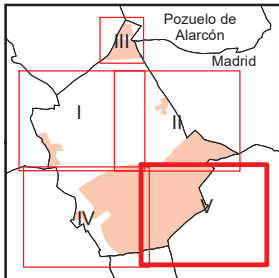
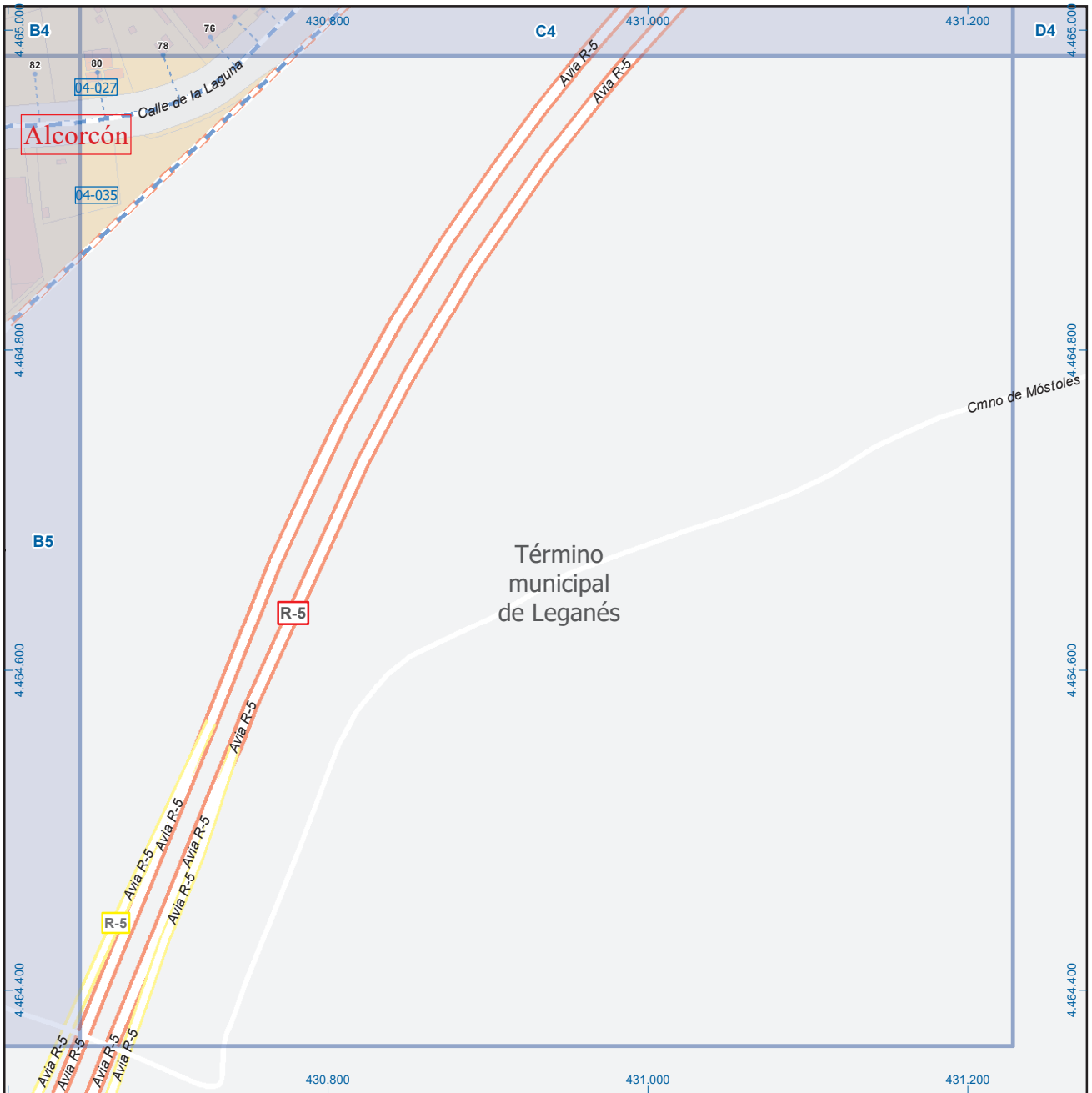


Dirección General de Economía  
CONSEJERÍA DE ECONOMÍA,  
HACIENDA Y EMPLEO



ESCALA GRÁFICA

Mapa V - B5



A1	B1	C1	D1	E1	F1	G1	H1
A2	B2	C2	D2	E2	F2	G2	H2
A3	B3	C3	D3	E3	F3	G3	H3
A4	B4	C4	D4	E4	F4	G4	H4
A5	B5	C5	D5	E5	F5	G5	H5
A6	B6	C6	D6	E6	F6	G6	H6

## Alcorcón

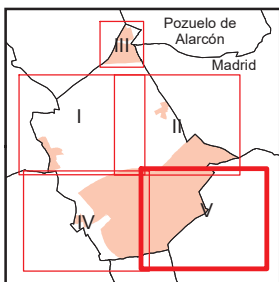
### Leyenda

	Meco	perímetro y nombre de núcleo de población
	01-002	límite municipal; sección censal
	A-6	autopistas y autovías; carreteras principales
	M-604	carreteras secundarias; otras carreteras
		sanidad; ayuntamiento; estación cercanías
		línea de ferrocarril; línea de metro ligero
	ML	boca de metro; estación metro ligero
	1	paseillos; número de portal
	Calle	calles; parroquias


 Dirección General de Economía  
 CONSEJERÍA DE ECONOMÍA,  
 HACIENDA Y EMPLEO


 ESCALA GRÁFICA

Mapa V - C5



A1	B1	C1	D1	E1	F1	G1	H1
A2	B2	C2	D2	E2	F2	G2	H2
A3	B3	C3	D3	E3	F3	G3	H3
A4	B4	C4	D4	E4	F4	G4	H4
A5	B5	C5	D5	E5	F5	G5	H5
A6	B6	C6	D6	E6	F6	G6	H6

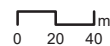
## Alcorcón

### Leyenda

	Meco	perímetro y nombre de núcleo de población
	01-002	límite municipal; sección censal
	M-608	autopistas y autovías; carreteras principales
	M-604	carreteras secundarias; otras carreteras
		sanidad; ayuntamiento; estación cercanías
		línea de ferrocarril; línea de metro ligero
		boca de metro; estación metro ligero
	1	paseillos; número de portal
	Calle	calles; parroquias



Dirección General de Economía  
CONSEJERÍA DE ECONOMÍA,  
HACIENDA Y EMPLEO



ESCALA GRÁFICA

Mapa V - A6