

# PLANO CALLE

## Alcalá de Henares

Fresno de Torote

Daganzo de Arriba

Ajalvir

Los Santos de la Humosa

Alcalá de Henares

Torrejón de Ardoz

Anchuelo

San Fernando de Henares

Villalbilla

Torres de la Alameda

Valdepeñas



Dirección General de Economía  
CONSEJERÍA DE ECONOMÍA,  
HACIENDA Y EMPLEO

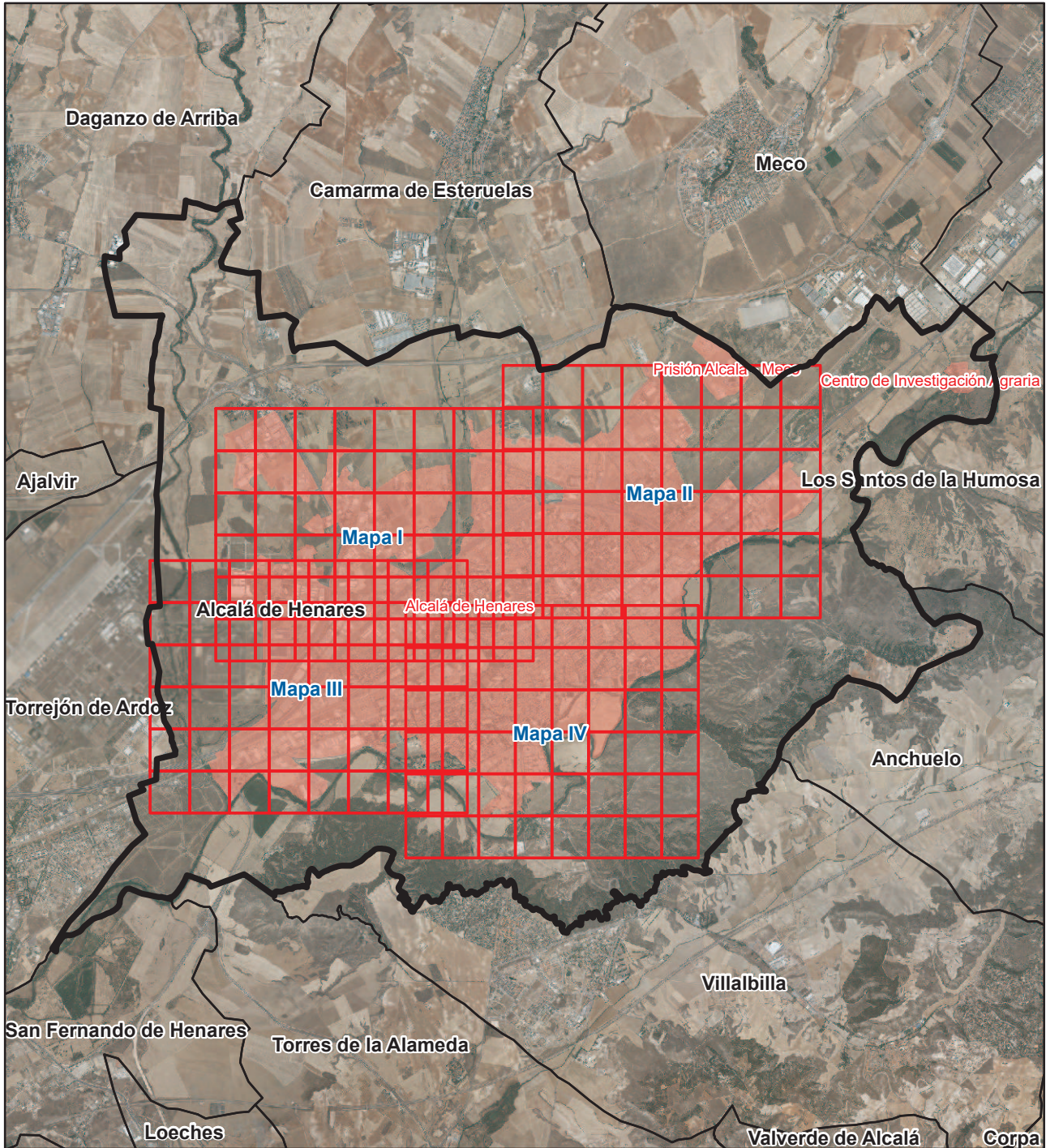
# 2022

Pozuelo del Rey



# ESQUEMA DE DISTRIBUCIÓN DEL CALLEJERO POR PLANOS

## Alcalá de Henares



Literal de Vía	Numeración		Mapa	Hojas
	Desde	Hasta		
Plaza del 11 de Marzo			I	H6
Plaza del 11 de Marzo			IV	D1
Plaza del 11 de Marzo	1	1	I	H6
Plaza del 11 de Marzo	1	1	IV	D1
Calle Abogados de Atocha	1	19	IV	C4
Calle Abogados de Atocha	2	18	IV	C4
Calle Adarga	1	9	IV	E1
Calle Adarga	2	2	IV	E1
Calle Adolfo Bioy Casares	1	23	I	G4
Calle Adolfo Bioy Casares	2	28	I	G4
Cmno de los Afligidos	1	1	II	E6
Cmno de los Afligidos	4	6	II	E6
Avda Ajalvir			IV	B1
Avda Ajalvir			III	H2
Avda Ajalvir			I	F6
Avda Ajalvir	1	1	III	H2
Avda Ajalvir	1	1	IV	B1
Avda Ajalvir	1	1	I	G6
Avda Ajalvir	2	8	IV	B1
Avda Ajalvir	2	8	III	H2
Avda Ajalvir	2	8	I	G6
Avda Ajalvir	8	10	IV	B1
Avda Ajalvir	8	10	III	H2
Avda Ajalvir	10	10	I	F6
Calle Ajalvir	2	4	IV	C1
Calle Ajalvir	2	4	I	G5
Ctra Ajalvir			III	G2
Ctra Ajalvir	1	1	III	H2
Ctra Ajalvir	1	1	I	F6
Ctra Ajalvir	2	4	III	H2
Ctra Ajalvir	3	3	III	G2
Ctra Ajalvir	6	6	IV	A1
Ctra Ajalvir	8	8	III	G2
Calle Alalpardo			I	H5
Calle Alalpardo	1	1	IV	C1
Calle Alalpardo	1	1	I	H5
Calle Alalpardo	2	2	I	H5
Calle Alalpardo	2	2	IV	C1
Calle Alalpardo	2	12	IV	C1
Paseo de la Alameda			IV	E2
Paseo de la Alameda	1	23	IV	E2
Paseo de la Alameda	6	26	IV	E2

Literal de Vía	Numeración		Mapa	Hojas
	Desde	Hasta		
Finca Alamillo			I	G2
Finca Alamillo			I	G1
Finca Alamillo	1	1	I	G2
Finca Alamillo	3	21	I	G1
Calle Albacete	1	5	IV	G2
Calle Albéniz	2	10	III	H2
Calle Albéniz	2	10	IV	B1
Calle Albéniz	2	10	I	G6
Calle Albéniz	3	5	III	H2
Calle Albéniz	3	5	I	G6
Calle Albéniz	3	5	IV	B1
Calle Alcalde Félix Huerta	1	67	II	A5
Calle Alcalde Félix Huerta	1	67	I	H4
Calle Alcalde Félix Huerta	2	72	I	H4
Calle Alcalde Félix Huerta	2	72	II	A5
Avda de la Alcarria			II	A6
Avda de la Alcarria	1	5	I	H5
Avda de la Alcarria	1	5	IV	D1
Avda de la Alcarria	1	19	II	A6
Avda de la Alcarria	2	6	I	H5
Avda de la Alcarria	2	6	IV	D1
Avda de la Alcarria	2	16	II	A6
Calle Alcázar de la Sal	1	3	IV	B4
Calle Alcázar de la Sal	1	3	III	H5
Calle Alcor			IV	C1
Calle Alcor			I	H6
Calle Alcor	2	4	I	H6
Calle Alcor	2	8	IV	C1
Calle Alejandro Malaspina			III	F3
Calle Alejandro Malaspina	1	3	III	F3
Calle Alejandro Malaspina	2	2	III	F3
Calle Alejo Carpentier	1	1	III	H1
Calle Alejo Carpentier	1	1	I	G5
Calle Alejo Carpentier	2	2	III	H1
Calle Alejo Carpentier	2	2	I	G5
Calle Alejo Carpentier	6	20	I	G5
Calle Alejo Carpentier	9	25	I	G5
Calle Alemania	11	20	III	G4
Calle Alemania	21	29	III	G4
Calle Alemania	98	106	III	G4
Calle Alemania	107	115	III	G4
Calle Alfonso Dávalo	6	8	IV	E1
Calle Alfonso de Alcalá			III	G4
Calle Alfonso de Alcalá			IV	A3
Calle Alfonso de Alcalá	1	13	IV	A3

Literal de Vía	Numeración		Mapa	Hojas
	Desde	Hasta		
Calle Alfonso de Alcalá	2	2	III	G4
Calle Alfonso de Alcalá	2	2	IV	A3
Calle Alfonso de Alcalá	5	13	III	G4
Calle Alfonso de Zamora	1	1	IV	D1
Calle Alfonso de Zamora	2	12	IV	D1
Calle Alfonso de Zamora	5	5	IV	D1
Calle Alfonso Salmerón	1	3	IV	D1
Calle Alfonso Salmerón	1	3	I	H6
Calle Alfonso VI			II	A3
Calle Alfonso VI			II	B2
Calle Alfonso VI	9	9	II	A3
Calle Alfonso VI	10	10	II	A3
Calle Alfonso VI	14	14	II	B2
Calle Alfonso VII			II	B3
Calle Alfonso VII	3	3	II	B3
Calle Alfonso X El Sabio	1	9	IV	B4
Calle Alfonso X El Sabio	1	9	III	H5
Calle Alfonso X El Sabio	2	10	III	H5
Calle Alfonso X El Sabio	2	10	IV	B4
Rtda Alfonso XIII			III	G3
Rtda Alfonso XIII			IV	A2
Rtda Alfonso XIII	1	1	IV	A2
Rtda Alfonso XIII	1	1	III	G3
Calle Alfred Nobel	1	1	I	E5
Calle Algete			I	G5
Calle Algete			IV	C1
Calle Algete	2	2	IV	C1
Calle Algete	2	2	I	G5
Calle Algete	6	8	IV	C1
Calle Algete	6	8	I	G5
Calle Alicante	4	4	IV	F2
Calle Almagro	1	7	IV	A4
Calle Almagro	2	8	IV	A4
Calle Almazán	1	11	IV	C3
Calle Almazán	2	20	IV	C3
Calle Almería	1	9	IV	E2
Calle Almería	2	6	IV	E2
Calle Alonso Barba			I	C5
Calle Alonso Barba			III	D2
Calle Alonso Barba			III	E1
Calle Alonso Barba	1	5	I	C5
Calle Alonso Barba	4	8	I	C5
Calle Alonso Barba	7	15	III	D2
Calle Alonso Barba	12	12	I	C5
Calle Alonso Barba	12	18	III	D2

Literal de Vía	Numeración		Mapa	Hojas
	Desde	Hasta		
Plaza de Alonso Carrillo			IV	E1
Plaza de Alonso Carrillo	1	2	IV	E1
Plaza de Alonso Carrillo	3	10	IV	E1
Calle Alonso de Covarrubias	1	27	I	D6
Calle Alonso de Covarrubias	2	26	I	D6
Calle Alonso de Toro			III	H4
Calle Alonso de Toro	1	7	IV	B3
Calle Alonso de Toro	1	9	III	H4
Calle Alonso de Toro	9	25	IV	A3
Calle Alonso de Toro	12	26	IV	A3
Calle Alonso Deza			II	B6
Calle Alonso Deza			IV	E1
Calle Alonso Deza	2	2	II	B6
Calle Alonso Deza	2	2	IV	E1
Calle Alonso Sánchez	2	10	IV	E1
Calle Alonso Sánchez	2	10	II	B6
Rtda de Alovera			I	H5
Rtda de Alovera			II	A6
Rtda de Alovera			IV	D1
Rtda de Alovera	1	1	I	H5
Rtda de Alovera	1	1	II	A6
Rtda de Alovera	1	1	IV	D1
Calle Álvaro Cunqueiro	1	23	II	A3
Calle Álvaro Cunqueiro	1	23	I	H2
Calle Álvaro Cunqueiro	2	24	II	A3
Calle Álvaro Cunqueiro	2	24	I	H2
Calle Álvaro de Bazán	1	3	IV	E1
Calle Álvaro de Bazán	2	4	IV	E1
Calle Amadeo Vives			IV	B1
Calle Amadeo Vives			III	H2
Calle Amadeo Vives	1	1	I	F6
Calle Amadeo Vives	1	3	III	H2
Calle Amadeo Vives	1	3	IV	B1
Calle Amadeo Vives	2	4	I	F6
Calle Amadeo Vives	2	4	III	H2
Calle Amadeo Vives	2	4	IV	B1
Calle Amadeo Vives	3	3	I	F5
Calle Ambite			IV	C1
Calle Ambite	1	35	IV	C1
Calle Ambite	2	24	IV	C1
Calle Ambrosio Morales	1	11	IV	E2
Calle Ambrosio Morales	2	8	IV	E2
Plaza de la Amistad	1	1	IV	E1
Calle Ana María Matute	1	1	II	C6
Calle Ana María Matute	4	4	II	C6

Literal de Vía	Numeración		Mapa	Hojas
	Desde	Hasta		
Calle Andrea Doria	1	15	IV	E2
Calle Andrea Doria	2	14	IV	E2
Calle Andrés Llorente			IV	C2
Calle Andrés Llorente			I	H6
Calle Andrés Llorente	1	1	I	H6
Calle Andrés Llorente	1	1	IV	C2
Calle Andrés Saborit			IV	C3
Calle Andrés Saborit	1	11	IV	C3
Calle Andrés Saborit	6	14	IV	C3
Calle Andújar	1	43	IV	G1
Calle Andújar	2	4	IV	G1
Calle Ángel			I	H6
Calle Ángel			IV	D2
Calle Ángel	1	7	I	H6
Calle Ángel	1	7	IV	D2
Calle Ángel	2	10	I	H6
Calle Ángel	2	10	IV	D2
Calle Ánimas	1	13	IV	C3
Calle Ánimas	2	6	IV	C3
Calle Antequera			IV	G1
Calle Antequera	1	1	IV	G1
Calle Antonio Buero Vallejo			II	B4
Calle Antonio Buero Vallejo			II	A5
Calle Antonio Buero Vallejo			I	H4
Calle Antonio Buero Vallejo	1	3	I	H4
Calle Antonio Buero Vallejo	1	5	II	A5
Calle Antonio Buero Vallejo	2	4	II	A5
Calle Antonio Buero Vallejo	6	6	I	H3
Calle Antonio Buero Vallejo	7	7	I	H3
Calle Antonio Buero Vallejo	9	33	II	A4
Calle Antonio Buero Vallejo	12	14	II	B4
Calle Antonio Buero Vallejo	41	45	II	B4
Calle Antonio Cabezón	1	9	III	H2
Calle Antonio Cabezón	1	9	IV	B1
Calle Antonio Cabezón	2	14	III	H2
Calle Antonio Cabezón	2	14	IV	B1
Calle Antonio Cabezón	9	9	I	G6
Calle Antonio de Ulloa			III	F3
Calle Antonio de Ulloa	4	4	III	F3
Calle Antonio Machado	1	3	IV	D2
Calle Antonio Mejías Bienvenida	1	2	IV	C1
Calle Antonio Mejías Bienvenida	1	2	I	G6
Calle Antonio Mejías Bienvenida	3	3	I	G6
Calle Antonio Mejías Bienvenida	3	3	IV	C1
Calle Antonio Palacios	1	25	I	D6

Literal de Vía	Numeración		Mapa	Hojas
	Desde	Hasta		
Calle Antonio Palacios	1	25	III	F3
Calle Antonio Palacios	2	28	III	F3
Calle Antonio Palacios	2	28	I	D6
Calle Aranjuez	501	514	II	C6
Calle Aranjuez	601	613	II	C6
Calle Arcipreste de Hita	2	6	IV	D3
Calle Argelia			I	C5
Calle Argelia	201	204	I	C5
Calle Argelia	201	204	III	D1
Calle Argelia	205	206	I	C5
Calle Argelia	205	206	III	D1
Calle Arias Montano	1	5	IV	E1
Calle Arias Montano	2	14	IV	E1
Rtda Aristóteles			III	F1
Rtda Aristóteles	2	2	III	F1
Gta de la Armada Española			II	B6
Gta de la Armada Española	1	3	II	B6
Calle Arratia	1	19	IV	C3
Calle Arratia	2	20	IV	C3
Calle Arroba	4	4	II	E2
Calle Arturo Soria	1	3	III	G3
Calle Arturo Soria	2	4	III	G3
Calle Arturo Soria	5	7	III	F3
Calle Arturo Soria	6	10	III	F3
Calle Arzobispo Carrillo	1	9	IV	B4
Calle Astorga	1	11	IV	H1
Calle Astorga	2	12	IV	H1
Plaza Atilano Casado			IV	D2
Plaza Atilano Casado	1	1	IV	D2
Plaza Atilano Casado	2	4	IV	D2
Calle Augusto Roa Bastos	6	34	II	A5
Calle Augusto Roa Bastos	11	37	II	A5
Calle Augusto Roa Bastos	29	37	I	H4
Trva Avellaneda	5	9	IV	D3
Calle de la Aviación Española	59	79	II	C6
Calle de la Aviación Española	82	134	II	C6
Calle de la Aviación Española	87	103	II	C5
Calle de la Aviación Española	121	147	II	D5
Calle de la Aviación Española	146	172	II	C5
Calle de la Aviación Española	196	244	II	D5
Calle Ávila			II	C5
Calle Ávila			IV	G1
Calle Ávila			II	D6
Calle Ávila	1	49	IV	G1
Calle Ávila	20	22	IV	G1



Literal de Vía	Numeración		Mapa	Hojas
	Desde	Hasta		
Calle Ávila	24	26	II	D6
Calle Ávila	51	73	II	D6
Calle Ávila	56	68	II	C5
Calle Azahar	1	37	IV	C4
Calle Azucena			IV	E2
Calle Azucena	2	2	IV	D2
Calle Azucena	3	23	IV	E2
Calle Azucena	4	22	IV	E2
Calle Azucena	33	45	IV	E2
Calle Badajoz	1	7	IV	H1
Calle Badajoz	2	8	IV	H1
Calle de Baeza	1	23	IV	G1
Calle de Baeza	2	24	IV	G1
Calle Baezuela	1	15	I	H5
Calle Baezuela	1	15	II	A6
Calle Baezuela	2	46	I	H5
Calle Baezuela	2	46	II	A6
Calle Barbados			I	F3
Calle Barbados	3	3	I	F3
Calle Barbados	11	11	I	F3
Calle Barberán y Collar	19	21	II	D5
Calle Barberán y Collar	50	52	II	D5
Urb Barrio Ledesma	2	30	II	C6
Plaza del Barro			III	H5
Plaza del Barro			IV	B4
Plaza del Barro	1	1	III	H5
Plaza del Barro	1	1	IV	B4
Plaza del Barro	2	2	IV	B4
Plaza del Barro	2	2	III	H5
Calle Bartolomé de Castro	1	7	III	H4
Calle Bartolomé de Castro	9	25	IV	A3
Calle Batalla de Alfambra			II	C5
Calle Batalla de Alfambra	55	58	II	C5
Calle Batalla de Alfambra	59	62	II	C5
Calle Batalla de Alfambra	63	66	II	C5
Calle Batalla de Alfambra	67	69	II	C5
Calle Batalla de Alfambra	70	70	II	C5
Calle Batalla de Covadonga			II	C5
Calle Batalla de Covadonga	43	43	II	C5
Calle Batalla de Covadonga	47	49	II	C5
Calle Batalla de Covadonga	81	84	II	C5
Calle Batalla de Covadonga	86	86	II	C5
Calle Batalla de Covadonga	87	88	II	C5
Calle Batalla de Covadonga	89	89	II	C5
Calle Batalla de Covadonga	90	91	II	C5

Literal de Vía	Numeración		Mapa	Hojas
	Desde	Hasta		
Calle Batalla de Covadonga	93	94	II	C5
Calle Batalla de Covadonga	95	95	II	C5
Calle Batalla de Covadonga	96	97	II	C5
Calle Batalla de Lepanto	1	5	IV	E2
Calle Batalla de Lepanto	2	6	IV	E2
Calle Batalla de Villaviciosa	27	28	II	B5
Calle Batalla del Ebro	14	17	II	C5
Calle Batalla del Ebro	18	18	II	C5
Calle Batalla del Ebro	39	40	II	C5
Calle Batalla del Ebro	52	55	II	C5
Calle Batalla del Ebro	71	82	II	C5
Calle Batalla del Jarama	1	2	II	C5
Calle Batalla del Jarama	3	6	II	C5
Calle Batalla del Jarama	7	10	II	C5
Calle Batalla del Jarama	29	32	II	C5
Calle Batalla del Jarama	33	36	II	C5
Calle Batalla del Jarama	37	38	II	C5
Calle los Batanes	1	15	IV	C3
Calle los Batanes	2	16	IV	C3
Calle Baza	1	5	III	H5
Calle Baza	1	5	IV	B4
Calle Baza	2	6	IV	B4
Calle Baza	2	6	III	H5
Calle Beatas	1	7	IV	D2
Calle Beatriz Galindo			IV	C3
Calle Beatriz Galindo	1	7	IV	C3
Calle Beatriz Galindo	2	20	IV	C3
Trva Beatriz Galindo	1	5	IV	C3
Trva Beatriz Galindo	2	4	IV	C3
Calle Bedel	1	7	IV	D2
Calle Bedel	2	6	IV	D2
Calle Begoña	2	34	IV	C4
Calle Bélgica	30	38	III	G4
Calle Bélgica	39	48	III	G4
Calle Bélgica	79	88	III	G4
Calle Bélgica	89	97	III	G4
Calle Belice	4	4	I	E4
Calle Belice	4	6	I	E4
Calle Belvis del Jarama			II	A6
Calle Belvis del Jarama	1	3	II	A6
Calle Belvis del Jarama	2	2	II	A6
Calle Belvis del Jarama	8	10	II	B6
Calle Bellavista	1	3	IV	E2
Calle Bellavista	2	4	IV	E2
Calle Benavente	1	9	II	E6

Literal de Vía	Numeración		Mapa	Hojas
	Desde	Hasta		
Calle Benavente	1	9	IV	H1
Calle Benavente	2	28	IV	H1
Calle Benavente	2	28	II	E6
Calle Benito Loygorry	2	20	II	C6
Avda Benito Pérez Galdós			I	H3
Avda Benito Pérez Galdós	1	3	I	H3
Avda Benito Pérez Galdós	2	12	I	H2
Avda Benito Pérez Galdós	7	15	I	H2
Avda Benito Pérez Galdós	15	15	II	A3
Plaza de las Bernardas	1	2	IV	C2
Calle Bertolt Brecht	1	11	I	H4
Calle Bertolt Brecht	16	54	I	H4
Calle Bilbao	17	19	IV	H1
Calle Bilbao	24	26	IV	H1
Calle Blas Cabrera	17	19	III	D2
Calle Blas Cabrera	17	19	I	C6
Calle Blas Cabrera	18	18	III	D2
Calle Blas Cabrera	23	23	III	D2
Calle Blasco de Garay	1	3	III	G4
Calle Blasco de Garay	1	3	IV	A3
Calle Bolarque	1	7	IV	D4
Calle Brasil			I	C2
Calle Brasil	1	7	I	C2
Calle Brasil	2	2	I	C2
Calle Braulio Vivas	1	5	IV	F1
Calle Braulio Vivas	2	6	IV	F1
Calle Bretón	1	1	I	G6
Calle Bretón	1	1	III	H2
Calle Bretón	1	1	IV	B1
Calle Bretón	1	5	I	G6
Calle Bretón	1	21	III	H2
Calle Bretón	1	21	IV	B1
Calle Bretón	2	6	IV	B1
Calle Bretón	2	6	III	H2
Calle Bretón	13	19	I	F6
Calle Bretón	21	21	I	G6
Rtda Brigada Paracaidista			II	C4
Rtda Brigada Paracaidista	3	3	II	C4
Calle Brigadas Internacionales			II	C3
Calle Brigadas Internacionales	1	7	II	C3
Calle Brigadas Internacionales	2	8	II	C3
Calle Brigadas Internacionales	11	71	II	C3
Calle Bruselas	33	36	II	E5
Calle Buendía	1	7	IV	D4
Calle Buendía	2	8	IV	D4

Literal de Vía	Numeración		Mapa	Hojas
	Desde	Hasta		
Bulev de Buenos Aires			I	B2
Bulev de Buenos Aires			I	A2
Bulev de Buenos Aires	8	10	I	B2
Bulev de Buenos Aires	9	9	I	A2
Bulev de Buenos Aires	12	14	I	A2
Calle Buges	1	41	I	H5
Calle Buges	1	41	II	A6
Calle Bulgaria			IV	B2
Calle Bulgaria	1	1	IV	B2
Calle Burdeos	2	8	III	H5
Calle Burdeos	2	8	IV	B4
Calle Burgos			IV	H1
Calle Burgos	1	1	IV	G1
Calle Burgos	2	22	IV	G1
Calle Burgos	3	43	IV	H1
Calle Burgos	28	40	IV	H1
Calle Burgos	40	70	IV	H1
Calle Burgos	68	70	II	E6
Calle Bustamante de la Cámara	1	5	IV	D2
Avda Caballería Española	1	9	IV	E1
Avda Caballería Española	2	14	IV	E1
Calle Cabeza de Vaca	1	5	III	G5
Calle Cabeza de Vaca	1	5	IV	A4
Calle Cabeza de Vaca	2	6	IV	A4
Calle Cabeza de Vaca	2	6	III	G5
Calle Cádiz	1	15	IV	G1
Calle Caja de Ahorros (Bloques)			IV	E2
Calle Caja de Ahorros (Bloques)	3	33	IV	E2
Calle Caja de Ahorros (Bloques)	4	8	IV	E2
Calle Calasanz	2	4	IV	E1
Calle Calderón de la Barca	1	7	IV	E1
Calle Calderón de la Barca	2	6	IV	E1
Cmno de las Callejuelas			III	H3
Cmno de las Callejuelas			IV	A2
Cmno de las Callejuelas			III	G3
Cmno de las Callejuelas	1	1	III	G3
Cmno de las Callejuelas	1	1	IV	A2
Cmno de las Callejuelas	2	2	IV	A2
Cmno de las Callejuelas	2	2	III	H3
Cmno de las Callejuelas	6	8	III	G3
Cmno de las Callejuelas	6	8	IV	A2
Ctra Camarma (Margen derecho)	1	7	I	F4
Calle Camarma	2	4	I	G5
Avda Camarmilla			I	F6
Avda Camarmilla	1	1	I	F6

Literal de Vía	Numeración		Mapa	Hojas
	Desde	Hasta		
Avda Camarmilla	2	2	I	F6
Calle Camilo José Cela	8	52	II	A5
Calle Camilo José Cela	25	49	II	A5
Calle Camilo José Cela	49	53	II	A5
Calle Camilo José Cela	59	63	II	A5
Calle Camilo José Cela	65	65	I	H3
Calle Camilo José Cela	100	136	II	A5
Calle Camilo José Cela	138	158	I	H3
Calle Campo Real			I	F5
Calle Campo Real			III	H1
Calle Campo Real	1	11	III	H1
Calle Campo Real	2	10	III	H1
Calle Campo Real	6	8	I	F5
Calle Cánovas del Castillo			IV	D1
Calle Cánovas del Castillo			I	H6
Calle Cánovas del Castillo	1	5	IV	D1
Calle Cánovas del Castillo	1	9	I	H6
Calle Cánovas del Castillo	2	2	I	H6
Calle Cánovas del Castillo	2	2	IV	D1
Calle Cánovas del Castillo	2	20	IV	D1
Calle Cánovas del Castillo	2	40	I	H6
Calle Capuchinos	1	5	IV	C2
Calle Capuchinos	2	2	IV	C2
Calle Carabaña			IV	D1
Calle Carabaña			II	A6
Calle Carabaña	1	5	IV	D1
Calle Carabaña	1	9	II	A6
Calle Carabaña	2	8	IV	D1
Calle Carabaña	2	8	II	A6
Calle Carabaña	12	12	II	A6
Calle Carabaña	15	21	II	B6
Calle Carabaña	22	50	II	B6
Calle Cardenal Cisneros	1	9	IV	C3
Calle Cardenal Cisneros	2	26	IV	C3
Calle Cardenal Cisneros	15	27	IV	C3
Calle Cardenal Cisneros	26	30	IV	C3
Calle Cardenal Fonseca			IV	E1
Calle Cardenal Fonseca	5	9	IV	E1
Calle Cardenal Tavera	1	15	IV	C3
Calle Cardenal Tenorio	1	1	IV	D3
Calle Cardenal Tenorio	1	15	IV	D3
Calle Cardenal Tenorio	2	20	IV	D3
Calle Carlos Fuentes	1	39	I	H4
Calle Carlos Fuentes	2	38	I	H4
Plaza de Carlos I			IV	E1

Literal de Vía	Numeración		Mapa	Hojas
	Desde	Hasta		
Plaza de Carlos I	1	1	IV	E1
Plaza de Carlos I	2	9	IV	E1
Calle Carlos II	1	1	IV	E2
Calle Carlos II	2	6	IV	E2
Calle Carlos Jiménez Díaz			I	D5
Calle Carlos Jiménez Díaz			III	E1
Calle Carlos Jiménez Díaz	1	1	I	C6
Calle Carlos Jiménez Díaz	2	12	I	C6
Calle Carlos Jiménez Díaz	4	4	III	E1
Calle Carlos Jiménez Díaz	4	4	I	D5
Calle Carlos Jiménez Díaz	15	17	III	E1
Calle Carlos Jiménez Díaz	15	17	I	D5
Calle Carmen Calzado	1	17	IV	D2
Calle Carmen Calzado	2	20	IV	D2
Calle Carmen Descalzo	1	5	IV	D3
Calle Carmen Descalzo	2	28	IV	D3
Calle Cartagena	1	2	IV	G1
Calle Cartagena	3	4	IV	G1
Avda de Castilla			IV	F2
Avda de Castilla	1	27	IV	F2
Calle Celada			IV	E1
Calle Celada	1	3	IV	E1
Calle Celada	2	10	IV	E1
Calle Celestino Mutis			III	F3
Calle Celestino Mutis			I	D6
Calle Celestino Mutis	1	69	III	F3
Calle Celestino Mutis	1	81	I	D6
Calle Celestino Mutis	2	18	III	F3
Calle Celestino Mutis	2	18	I	D6
Calle Cerrajeros	1	19	IV	D2
Calle Cerrajeros	2	20	IV	D2
Calle Cerro del Castillo	1	2	I	G6
Calle Cerro del Castillo	1	2	IV	C1
Calle Cerro del Castillo	3	4	IV	C1
Calle Cervantes	1	7	IV	D2
Calle Cervantes	2	12	IV	D2
Plaza Cervantes	1	4	IV	D2
Plaza Cervantes	5	7	IV	D2
Plaza Cervantes	8	26	IV	D2
Plaza Cervantes	13	13	IV	D2
Plaza Cervantes	27	32	IV	D2
Calle Cid Campeador	1	5	IV	C2
Calle Cid Campeador	2	8	IV	C2
Urb Ciudad Residencial Univer			II	D4
Urb Ciudad Residencial Univer	4	8	II	D4

Literal de Vía	Numeración		Mapa	Hojas
	Desde	Hasta		
Urb Ciudad Residencial Univer	5	9	II	D4
Calle Claudio Sánchez-Albornoz	2	50	II	A5
Calle Clavel			IV	C3
Calle Clavel	1	3	IV	C3
Calle Clavel	2	8	IV	C3
Calle Clavileño			I	G6
Calle Clavileño			IV	C1
Calle Clavileño	2	8	IV	C1
Calle Clavileño	2	8	I	G6
Calle Cogolludo			II	F5
Plaza Colegio de los Vizcaínos	1	1	IV	D2
Calle Colegios			IV	D2
Calle Colegios			IV	E2
Calle Colegios	1	5	IV	D2
Calle Colegios	2	2	IV	D2
Calle Colegios	2	8	IV	D2
Calle Colegios	8	8	IV	D2
Calle Colegios	12	12	IV	E2
Calle Colmenar de Oreja	1	13	II	D6
Calle Colmenar de Oreja	14	20	II	D6
Calle Colombia	1	11	I	D3
Calle Colombia	4	8	I	D3
Urb Colonia Obras Públicas	1	6	I	H5
Urb Colonia Obras Públicas	1	6	II	A6
Urb Colonia Obras Públicas	7	10	I	H5
Urb Colonia Obras Públicas	7	10	II	A6
Calle Concepción Arenal	8	8	II	A5
Plaza Conde de Barcelona			I	H2
Plaza Conde de Barcelona			II	A3
Plaza Conde de Barcelona	1	1	I	H2
Plaza Conde de Barcelona	1	1	II	A3
Plaza Conde de Barcelona	2	2	I	H2
Plaza Conde de Barcelona	2	2	II	A3
Plaza de la Constitución			I	H6
Plaza de la Constitución			IV	C1
Plaza de la Constitución	1	1	I	H6
Plaza de la Constitución	1	1	IV	C1
Calle Córdoba			IV	G1
Calle Córdoba	1	51	IV	G1
Calle Córdoba	2	2	IV	G1
Calle Corinto			IV	E2
Calle Corinto	1	1	IV	E2
Calle Corinto	2	16	IV	E2
Calle Corpa	2	4	IV	D1
Calle Corpa	2	4	I	H6

Literal de Vía	Numeración		Mapa	Hojas
	Desde	Hasta		
Cllon Corral de la Compañía	1	1	IV	D2
Cllon Corral de la Compañía	2	2	IV	D2
Calle Coslada	1	31	II	B6
Calle Coslada	2	30	II	B6
Calle Costa Rica			I	C3
Calle Costa Rica	1	1	I	C3
Calle Cristino García Granda			IV	E2
Calle Cristino García Granda	1	1	IV	E2
Calle Cristino García Granda	5	5	IV	E2
Calle Cristóbal Colón	1	5	III	H5
Calle Cristóbal Colón	2	4	III	H5
Calle Cristóbal Colón	4	4	IV	B4
Calle Cruz de Flores	1	5	I	H6
Calle Cruz de Flores	2	6	I	H6
Calle Cruz de Flores	5	5	IV	D1
Calle Cruz de Flores	6	8	I	H6
Calle Cruz de Flores	6	8	IV	D1
Calle Cruz de Gallegos	1	1	IV	D1
Calle Cruz de Gallegos	1	1	I	H6
Calle Cruz de Guadalajara			IV	E2
Calle Cruz de Guadalajara	1	1	IV	E2
Calle Cruz de Guadalajara	1	25	IV	E2
Calle Cruz de Guadalajara	2	18	IV	E2
Calle Cruz de San Sebastián			IV	C3
Calle Cruz de San Sebastián	1	3	IV	C3
Calle Cruz de San Sebastián	2	8	IV	C3
Plaza de la Cruz Verde			IV	C2
Plaza de la Cruz Verde	1	4	IV	C2
Calle Cuenca			IV	H1
Calle Cuenca			IV	G2
Calle Cuenca			IV	H2
Calle Cuenca	1	3	IV	G2
Calle Cuenca	2	30	IV	H1
Calle Cuenca	11	19	IV	H2
Calle Cuenca	23	41	IV	H1
Paseo de los Curas			IV	C3
Paseo de los Curas	1	31	IV	C3
Paseo de los Curas	2	28	IV	C3
Paseo de los Curas	35	35	IV	C3
Calle Charles Darwin	2	6	I	D5
Calle Charles Darwin	5	5	I	D5
Calle Chile	1	11	I	D3
Calle Chile	17	24	I	D3
Plaza Chiloeches			IV	B1
Plaza Chiloeches	4	4	IV	B1



Literal de Vía	Numeración		Mapa	Hojas
	Desde	Hasta		
Plaza Chiloeches	4	4	I	G5
Calle Chinchón			II	C6
Calle Chinchón	301	313	II	C6
Calle Chinchón	401	414	II	C6
Calle Chorrillo	1	3	III	H2
Calle Chorrillo	1	5	I	G6
Calle Chorrillo	1	5	IV	B1
Calle Chorrillo	2	8	III	H2
Calle Chorrillo	2	8	IV	B1
Calle Chorrillo	2	8	I	G6
Calle Chorrillo	7	9	III	H3
Calle Chorrillo	12	12	III	H2
Calle Chorrillo	12	14	IV	B1
Calle Chorrillo	12	14	I	G6
Calle Chorrillo	16	18	III	H3
Ctra Daganzo (margen derecho)			I	F5
Ctra Daganzo (margen derecho)			III	H1
Ctra Daganzo (margen derecho)	1	7	III	H1
Ctra Daganzo (margen derecho)	1	7	I	F5
Ctra Daganzo (margen derecho)	2	2	III	H1
Ctra Daganzo (margen derecho)	2	4	I	F5
Ctra Daganzo (margen izquierdo)			I	F5
Ctra Daganzo (margen izquierdo)			III	G1
Ctra Daganzo (margen izquierdo)	9	19	I	F5
Ctra Daganzo (margen izquierdo)	19	19	III	G1
Avda Daganzo			IV	B1
Avda Daganzo			I	G6
Avda Daganzo			I	G5
Avda Daganzo			III	H2
Avda Daganzo	1	7	III	H2
Avda Daganzo	1	7	I	G5
Avda Daganzo	1	7	IV	B1
Avda Daganzo	2	2	I	G6
Avda Daganzo	2	2	IV	B1
Avda Daganzo	2	6	IV	B1
Avda Daganzo	2	6	I	G5
Avda Daganzo	2	6	III	H2
Calle Damas	1	21	IV	C3
Calle Damas	4	22	IV	C3
Calle Dámaso Alonso			I	G5
Calle Dámaso Alonso	1	19	I	G5
Calle Dámaso Alonso	2	16	I	G5
Calle Dámaso Alonso	25	27	I	G4
Calle Dámaso Alonso	28	34	I	G4
Calle Daoíz y Velarde	1	3	IV	C1

Literal de Vía	Numeración		Mapa	Hojas
	Desde	Hasta		
Calle Daoíz y Velarde	1	17	I	H6
Calle Daoíz y Velarde	2	4	IV	C1
Calle Daoíz y Velarde	2	30	I	H6
Calle Daoíz y Velarde	9	17	IV	C2
Calle Daoíz y Velarde	14	30	IV	C2
Calle Diego de Alcalá	1	1	IV	A3
Calle Diego de Alcalá	1	1	III	G4
Calle Diego de Alcalá	2	4	III	G4
Calle Diego de Alcalá	2	4	IV	A3
Calle Diego de Ros y Medrano			IV	C1
Calle Diego de Ros y Medrano			I	H6
Calle Diego de Ros y Medrano	1	1	I	H6
Calle Diego de Ros y Medrano	1	1	IV	C1
Calle Diego de Ros y Medrano	2	12	I	H6
Calle Diego de Ros y Medrano	2	16	IV	C1
Calle Diego de Torres	1	9	IV	C2
Calle Diego de Torres	2	8	IV	C2
Calle Diego de Urbina			IV	E1
Calle Diego de Urbina	5	19	IV	E1
Calle Diego de Urbina	6	8	IV	E1
Calle Diego López de Zúñiga	1	29	IV	B3
Calle Diego López de Zúñiga	2	28	IV	B3
Calle Diego López de Zúñiga	14	28	III	H4
Calle Diego López de Zúñiga	15	29	III	H4
Calle Dinamarca	1	11	III	G3
Calle Dirigible España	22	26	II	D5
Calle Divino Figueroa	1	9	IV	E2
Calle Divino Figueroa	2	16	IV	E2
Calle Divino Vallés	1	21	IV	E2
Calle Divino Vallés	2	12	IV	E2
Avda Doctor Marañón			I	G5
Avda Doctor Marañón			III	H1
Avda Doctor Marañón	1	7	I	G5
Avda Doctor Marañón	2	4	IV	B1
Avda Doctor Marañón	2	4	III	H2
Avda Doctor Marañón	2	8	I	G5
Avda Doctor Marañón	10	12	III	H1
Calle Doctora de Alcalá			IV	D1
Calle Doctora de Alcalá	1	13	IV	D1
Calle Doctora de Alcalá	2	4	IV	D1
Plaza de los Doctrinos	2	6	IV	E2
Calle Dominicos	1	5	IV	C2
Calle Dominicos	2	8	IV	C2
Calle Don Juan I			IV	C2
Calle Don Juan I	1	17	I	H6

Literal de Vía	Numeración		Mapa	Hojas
	Desde	Hasta		
Calle Don Juan I	2	16	I	H6
Calle Don Juan I	18	30	IV	C2
Calle Don Juan I	19	31	IV	C2
Avda de Don Juan Tenorio			II	F4
Avda de Don Juan Tenorio	1	1	II	F4
Avda de Don Juan Tenorio	2	6	II	F4
Calle Don Quijote	2	12	IV	E2
Calle Doncel			IV	B4
Calle Doncel			III	H5
Calle Doncel	1	5	IV	B4
Calle Doncel	1	5	III	H5
Calle Doncel	2	4	III	H5
Calle Doncel	2	4	IV	B4
Calle Doña Inés de Ulloa			II	F4
Calle Dulce María Loynaz	1	9	I	G4
Calle Dulcinea			II	B6
Calle Dulcinea			IV	E1
Calle Dulcinea	1	9	II	B6
Calle Dulcinea	1	9	IV	E1
Calle Dulcinea	2	20	IV	E1
Calle Dulcinea	2	20	II	B6
Calle Duque de Rivas	1	33	I	H4
Calle Duque de Rivas	2	24	I	H4
Calle Duquesa de Medinaceli	1	3	IV	B4
Calle Ecce Homo	1	9	IV	C1
Calle Eduardo Haro Tecglen	4	4	III	F4
Calle Eduardo Pascual y Cuéllar	1	1	I	H6
Calle Eduardo Pascual y Cuéllar	1	1	IV	C1
Calle Eduardo Pascual y Cuéllar	2	10	IV	C1
Calle Eduardo Pascual y Cuéllar	2	10	I	H6
Avda del Ejército			III	H4
Avda del Ejército			IV	B3
Avda del Ejército	1	5	IV	B3
Avda del Ejército	1	9	III	H4
Avda del Ejército	7	11	IV	A3
Calle El Bierzo	2	4	III	H5
Calle El Escorial	100	111	II	C6
Calle El Escorial	200	213	II	C6
Calle El Escudo			IV	E1
Calle El Escudo	2	2	IV	E1
Calle El Toboso	1	3	IV	C3
Calle El Toboso	2	4	IV	C3
Calle Emilia Pardo Bazán			I	G3
Calle Emilia Pardo Bazán	1	29	I	G3
Calle Emilio Castelar	2	4	IV	D1

Literal de Vía	Numeración		Mapa	Hojas
	Desde	Hasta		
Calle del Empecinado	1	29	IV	C3
Calle del Empecinado	2	22	IV	C3
Calle Emperador Fernando			IV	C3
Calle Emperador Fernando	1	1	IV	C3
Calle Encomienda	1	35	IV	E2
Calle Encomienda	2	24	IV	E2
Gta Enrique II			II	A2
Gta Enrique II			I	H1
Gta Enrique II	1	1	II	A2
Gta Enrique II	1	1	I	H1
Calle Enrique III	1	7	II	C5
Calle Enrique III	2	12	II	C5
Calle Entrepeñas			IV	D4
Calle Entrepeñas	1	7	IV	D4
Calle Entrepeñas	2	4	IV	D4
Calle Era Honda			IV	C3
Calle Era Honda	1	1	IV	C3
Calle Era Honda	1	9	IV	C3
Calle Era Honda	2	2	IV	C3
Calle Era Honda	22	24	IV	B3
Calle Eras de San Isidro			IV	D1
Calle Eras de San Isidro	1	7	IV	D2
Calle Eras de San Isidro	11	17	IV	D1
Calle Ernesto Sábato	4	28	I	G4
Calle Ernesto Sábato	25	51	I	G4
Calle Escobedos	1	15	IV	C2
Calle Escobedos	2	18	I	H6
Calle Escobedos	2	18	IV	C2
Calle Escobedos	5	15	I	H6
Psaje de Escobedos	1	2	IV	C2
Psaje de Escobedos	1	2	I	H6
Psaje de Escobedos	3	4	IV	C2
Psaje de Escobedos	3	4	I	H6
Psaje de Escobedos	5	5	I	H6
Psaje de Escobedos	5	5	IV	C2
Psaje de Escobedos	6	9	I	H6
Psaje de Escobedos	6	9	IV	C2
Psaje de Escobedos	10	10	IV	C2
Psaje de Escobedos	10	10	I	H6
Trva de Escobedos	1	3	I	H6
Trva de Escobedos	1	3	IV	C2
Trva de Escobedos	2	4	I	H6
Trva de Escobedos	2	4	IV	C2
Calle Escritorios			IV	D2
Calle Escritorios	1	1	IV	D2

Literal de Vía	Numeración		Mapa	Hojas
	Desde	Hasta		
Calle Escritorios	2	4	IV	D2
Calle Escuelas Pías	1	7	IV	D1
Calle Escuelas Pías	1	7	I	H6
Calle Escuelas Pías	2	6	IV	D1
Calle Escuelas Pías	2	6	I	H6
Calle Escuelas			IV	D2
Calle Escuelas	1	9	IV	D2
Calle Escuelas	2	8	IV	D2
Cmno de la Esgaravita			IV	F1
Cmno de la Esgaravita	1	17	IV	F1
Cmno de la Esgaravita	2	38	IV	F1
Cmno de la Esgaravita	17	17	II	C6
Cmno de la Esgaravita	27	27	II	D6
Cmno de la Esgaravita	32	38	II	C6
Cmno de la Esgaravita	33	33	II	D6
Cmno de la Esgaravita	40	50	II	D6
Calle Espada	1	7	IV	E1
Paseo de la Estación	1	23	IV	D1
Paseo de la Estación	2	26	IV	D1
Paseo de la Estación	9	23	I	H6
Paseo de la Estación	12	26	I	H6
Calle Esteban Azaña	1	3	IV	C2
Calle Esteban Azaña	2	2	IV	C2
Calle Euclides	2	4	III	F2
Calle Euclides	2	4	I	D6
Calle Eugenio D'Ors	1	45	I	H4
Calle Eugenio D'Ors	2	46	I	H4
Avda de Europa			IV	A1
Avda de Europa			I	F6
Avda de Europa	2	4	I	F6
Avda de Europa	2	4	IV	A1
Calle Evangelista Torricelli			I	D6
Calle Evangelista Torricelli	1	5	I	D6
Calle Fausto Elhuyar			III	F3
Calle Fausto Elhuyar	1	5	III	F3
Calle Fausto Elhuyar	6	6	III	F3
Calle Fausto Elhuyar	9	9	III	E3
Calle Fausto Elhuyar	9	9	I	D6
Calle Fausto Elhuyar	10	28	I	D6
Calle Fausto Elhuyar	10	28	III	E3
Calle Fco. de Huerta y Vega	1	5	II	B6
Calle Fco. de Huerta y Vega	1	11	IV	E1
Calle Fco. de Huerta y Vega	2	12	IV	E1
Calle Federico Chueca	3	7	III	G2
Calle Federico Chueca	26	36	III	G2

Literal de Vía	Numeración		Mapa	Hojas
	Desde	Hasta		
Calle Federico Chueca	34	36	IV	A1
Calle Federico Chueca	34	36	I	F6
Calle Federico García Lorca			I	G3
Calle Federico García Lorca	6	10	I	H3
Calle Federico García Lorca	6	10	II	A4
Calle Federico García Lorca	15	15	II	A4
Calle Federico García Lorca	15	15	I	H3
Calle Federico García Lorca	20	20	II	A4
Calle Federico García Lorca	21	23	II	A4
Calle Federico García Lorca	21	23	I	H3
Calle Federico Mompou	1	7	IV	B1
Calle Federico Mompou	1	7	III	H2
Calle Federico Mompou	2	14	III	H2
Calle Federico Mompou	2	14	IV	B1
Calle Federico Rubio y Galí	1	15	I	D6
Calle Federico Rubio y Galí	2	16	I	D6
Calle Felipe II	2	6	IV	F2
Calle Félix María Samaniego			I	H2
Calle Félix María Samaniego			II	A3
Calle Félix María Samaniego	1	1	II	A3
Calle Félix María Samaniego	1	1	I	H2
Calle Félix Yuste	1	23	IV	G1
Calle Félix Yuste	2	36	IV	G1
Calle Fernán Caballero	30	58	II	B3
Calle Fernán Falcón			IV	E2
Calle Fernán Falcón	1	1	IV	E2
Calle Fernán Falcón	2	18	IV	E2
Calle Fernán Falcón	15	15	IV	E2
Calle Fernán González	1	9	IV	B4
Calle Fernán González	1	9	III	H5
Calle Fernando Fernán Gómez			III	F4
Calle Fernando Fernán Gómez	3	3	III	F4
Calle Fernando I			II	A3
Calle Fernando I	6	8	II	A3
Calle Fernando III			II	B3
Calle Fernando III	2	2	II	B3
Calle Fernando III	7	9	II	B3
Calle Ferraz			IV	D1
Calle Ferraz	1	13	IV	D1
Calle Ferraz	2	22	IV	D1
Calle Ferraz	13	43	IV	D1
Calle Ferrocarril	1	15	I	H6
Calle Ferrocarril	1	15	IV	C1
Calle Ferrocarril	2	4	I	H6
Calle Ferrocarril	2	4	IV	C1

Literal de Vía	Numeración		Mapa	Hojas
	Desde	Hasta		
Calle Flores			IV	D1
Calle Flores			I	H6
Calle Flores	1	13	IV	D1
Calle Flores	2	18	IV	D1
Calle Flores	6	18	I	H6
Calle Flores	7	13	I	H6
Calle Francia	1	10	III	G4
Calle Francia	116	124	III	G4
Calle Francisco Alonso			I	E6
Calle Francisco Alonso	2	10	I	E6
Calle Francisco Alonso	3	15	I	E6
Calle Francisco Ayala			I	G4
Calle Francisco Ayala	2	28	I	G4
Calle Francisco de Pizarro	1	9	IV	A4
Calle Francisco de Pizarro	1	9	III	H5
Calle Francisco de Pizarro	2	10	III	H5
Calle Francisco de Pizarro	2	10	IV	A4
Calle Francisco de Toledo	1	9	III	G5
Calle Francisco de Toledo	2	10	III	G5
Calle Francisco Díaz	1	3	IV	D3
Calle Francisco Rabal			III	C3
Calle Francisco Rabal	9	9	III	C3
Calle Francisco Umbral			II	A3
Calle Francisco Umbral			II	B3
Calle Francisco Umbral			I	H2
Calle Francisco Umbral	1	1	II	B3
Calle Francisco Umbral	8	8	II	A3
Calle Francisco Umbral	14	14	II	A3
Calle Francisco Umbral	14	14	I	H2
Calle Fray Juan Gil	1	5	IV	C1
Calle Fray Juan Gil	1	5	I	H6
Calle Fray Juan Gil	2	6	I	H6
Calle Fray Juan Gil	2	8	IV	C1
Calle Fresno de Torote	1	1	IV	B1
Calle Fresno de Torote	1	3	I	G5
Calle Fresno de Torote	1	3	III	H2
Calle Fresno de Torote	4	4	I	G5
Calle Fresno de Torote	4	4	III	H2
Calle Fuente del Sol			IV	D5
Calle Fuente del Sol			IV	C4
Calle Fuente del Sol	1	85	IV	C4
Calle Fuente del Sol	2	28	IV	C4
Calle Fuente del Sol	32	36	IV	C4
Calle Fuente del Sol	36	36	IV	D5
Calle Fuente del Sol	103	111	IV	C5

Literal de Vía	Numeración		Mapa	Hojas
	Desde	Hasta		
Calle Fuente del Sol	125	129	IV	D5
Calle Fuentenovilla	1	7	II	B6
Calle Fuentenovilla	1	7	IV	D1
Calle Fuentenovilla	2	6	II	B6
Calle Fuentenovilla	2	6	IV	D1
Calle Gabriela Mistral			I	H4
Calle Gabriela Mistral			II	A5
Calle Gabriela Mistral	1	7	I	H4
Calle Gabriela Mistral	1	7	II	A5
Calle Gabriela Mistral	4	8	II	A5
Calle Gabriela Mistral	4	8	I	H4
Calle Gabriela Mistral	60	60	I	H4
Calle Gabriela Mistral	60	60	II	A5
Calle Gaceta de Alcalá	1	17	IV	E1
Calle Gaceta de Alcalá	1	17	II	B6
Calle Galileo Galilei	13	13	III	E3
Calle Galileo Galilei	13	13	I	C6
Calle Galileo Galilei	18	18	III	E3
Calle Galileo Galilei	18	18	I	C6
Calle Gallegos	1	1	IV	D2
Calle Gallegos	1	21	I	H6
Calle Gallegos	2	6	IV	D2
Calle Gallegos	2	32	I	H6
Calle Gallegos	9	21	IV	D1
Calle Gallegos	14	32	IV	D1
Calle García Lacalle	1	15	II	C5
Calle García Lacalle	2	28	II	C5
Calle García Morato	1	27	II	C5
Calle García Morato	2	32	II	C5
Calle Garcilaso de la Vega	2	6	IV	E2
Calle Garcilaso de la Vega	7	11	IV	F2
Calle Garcilaso de la Vega	12	14	IV	F2
Calle Gardenia	1	3	IV	B3
Calle Gardenia	2	14	IV	B3
Calle Gardenia	9	61	IV	C4
Calle Gardenia	18	18	IV	C4
Calle Gardenia	30	34	IV	C4
Calle General Herrera			II	D5
Calle General Herrera	1	39	II	D5
Calle General Herrera	4	136	II	D5
Calle General Vives	36	64	II	C6
Calle Gerardo Diego	2	6	I	G5
Calle Gerona	1	17	IV	H2
Calle Gerona	2	18	IV	H2
Calle Gil de Andrade	16	18	IV	E1



Literal de Vía	Numeración		Mapa	Hojas
	Desde	Hasta		
Calle Gilitos	1	51	II	A6
Calle Gilitos	2	70	II	A6
Calle Giner de los Ríos	1	5	IV	E2
Calle Giner de los Ríos	2	18	IV	E2
Calle Gloria Fuertes	1	19	I	E6
Calle Gloria Fuertes	1	19	III	F3
Calle Gloria Fuertes	2	20	III	F3
Calle Gloria Fuertes	2	20	I	E6
Calle Góndola	1	1	IV	D3
Calle Góndola	2	8	IV	D3
Calle Gonz Torrente Ballester			II	A5
Calle Gonz Torrente Ballester			I	H4
Calle Gonz Torrente Ballester	1	21	I	G4
Calle Gonz Torrente Ballester	2	18	I	G4
Calle Gonz Torrente Ballester	27	29	I	H4
Calle Gonz Torrente Ballester	29	29	II	A5
Calle Gonz Torrente Ballester	32	44	I	H4
Calle Gonz Torrente Ballester	33	33	II	A5
Calle Gonz Torrente Ballester	39	39	II	A5
Calle Gonz Torrente Ballester	44	74	II	A5
Calle Gonzalo Gil			IV	A4
Calle Gonzalo Gil			III	G5
Calle Gonzalo Gil	1	3	IV	A4
Calle Gonzalo Gil	1	3	III	G5
Calle Gonzalo Gil	2	8	III	G5
Calle Gonzalo Gil	2	8	IV	A4
Calle Goya	1	13	IV	D1
Calle Goya	2	8	IV	D1
Calle Gran Bretaña			III	G4
Calle Gran Bretaña	30	32	III	G4
Calle Gran Bretaña	33	36	III	G4
Calle Gran Bretaña	33	36	IV	A2
Calle Gran Canal			IV	D3
Calle Gran Canal	1	11	IV	D3
Calle Gran Canal	2	14	IV	D3
Calle Gran Capitán	1	11	IV	B3
Calle Granada	1	11	IV	B3
Calle Granada	2	8	IV	B3
Calle Granados	1	11	III	H2
Calle Granados	1	11	IV	B1
Calle Granados	1	11	I	G6
Calle Granados	2	8	III	H2
Calle Granados	2	8	IV	B1
Calle Grecia	1	14	III	G3
Calle Grecia	2	2	III	G3

Literal de Vía	Numeración		Mapa	Hojas
	Desde	Hasta		
Calle Grecia	15	22	III	G3
Calle Grecia	23	29	III	G3
Calle el Greco	1	5	IV	B3
Avda Guadalajara			IV	E2
Avda Guadalajara	3	7	IV	E2
Avda Guadalajara	4	14	IV	E2
Avda Guadalajara	18	42	IV	E1
Avda Guadalajara	21	29	IV	E1
Plaza Guatemala			I	F4
Plaza Guatemala	1	1	I	F4
Calle Guillermo Cabrera Infante	2	30	I	H4
Calle Gurugú	2	8	IV	C1
Calle Gurugú	2	8	I	G6
Avda Gustavo Adolfo Bécquer			I	G2
Avda Gustavo Adolfo Bécquer			II	A3
Avda Gustavo Adolfo Bécquer	1	19	II	A3
Avda Gustavo Adolfo Bécquer	13	21	I	H2
Avda Gustavo Adolfo Bécquer	25	25	I	G2
Avda Gustavo Adolfo Bécquer	25	27	I	G2
Calle Hernán Cortés	1	13	III	H5
Calle Hernán Cortés	2	4	III	H5
Calle Hernán Cortés	7	13	IV	A4
Calle Hernando de Soto	1	3	III	G4
Calle Hernando de Soto	1	3	IV	A3
Calle Hernando de Soto	2	4	III	G4
Calle Hernando de Soto	2	4	IV	A3
Calle Hidalgo de Cisneros	1	17	II	C6
Calle Hidalgo de Cisneros	2	16	II	C6
Calle Holanda	49	52	IV	A3
Calle Holanda	49	52	III	G4
Calle Holanda	53	55	III	G4
Calle Holanda	53	55	IV	A3
Calle Holanda	56	57	IV	A3
Calle Holanda	56	57	III	G4
Calle Holanda	65	68	III	G4
Calle Holanda	69	70	IV	A3
Calle Holanda	69	70	III	G4
Calle Holanda	71	78	III	G4
Calle Honduras			I	E3
Calle Honduras	1	1	I	E3
Calle Honduras	24	28	I	E3
Calle Hontanares	1	1	II	G4
Calle Hontanares	2	2	II	G4
Clon del Hospital			IV	C3
Clon del Hospital	1	1	IV	C3

Literal de Vía	Numeración		Mapa	Hojas
	Desde	Hasta		
Cllon del Hospital	1	7	IV	C3
Calle Huelva	1	5	IV	E2
Calle Huertas	1	11	IV	D1
Calle Huertas	1	11	I	H6
Calle Huertas	2	10	IV	D1
Calle Huertas	2	10	I	H6
Calle Huertas	10	12	IV	D1
Calle Huertas	10	14	I	H6
Calle Huertas	17	17	I	H6
Trva Huertas	1	3	I	H6
Trva Huertas	1	3	IV	D1
Trva Huertas	2	4	IV	D1
Trva Huertas	2	4	I	H6
Calle Humanes			II	G4
Calle Humanes	1	1	II	G4
Calle Humanes	8	8	II	G4
Calle Ignacio Barraquer	1	31	I	D6
Calle Ignacio Barraquer	2	32	I	D6
Calle Impresor Brocar	1	31	IV	D1
Calle Impresor Brocar	2	32	IV	D1
Calle Infancia	1	3	IV	C2
Calle Infancia	1	3	I	H6
Calle Infancia	2	6	I	H6
Calle Infancia	2	6	IV	C2
Calle Infancia	6	10	IV	C2
Calle Infancia	6	10	I	H6
Calle Infanta Catalina	1	9	IV	C3
Calle Infanta Catalina	2	8	IV	C3
Calle Infantado	1	9	I	H6
Calle Infantado	2	2	I	H6
Calle Infante Don Alfonso	1	5	II	C5
Calle Infante Don Alfonso	2	2	II	C5
Calle Infante Don Luis	1	3	IV	B4
Calle Infante Don Luis	2	4	IV	B4
Calle Irlanda			IV	A2
Calle Irlanda	37	38	III	G3
Calle Irlanda	37	38	IV	A2
Plaza de los Irlandeses			IV	D2
Plaza de los Irlandeses	1	5	IV	D2
Plaza de los Irlandeses	6	14	IV	D2
Calle Isaac Newton	5	5	I	E5
Calle Isaac Newton	5	5	III	G1
Calle Isaac Peral	1	25	I	D6
Calle Isaac Peral	2	52	III	F2
Calle Isaac Peral	2	106	I	D6

Literal de Vía	Numeración		Mapa	Hojas
	Desde	Hasta		
Calle Isaac Peral	13	21	III	F2
Calle Isaac Peral	68	80	III	F3
Calle Isaac Peral	96	106	III	E3
Gta Jacinto Benavente			I	G5
Gta Jacinto Benavente	1	3	I	G5
Calle Jaén	1	9	II	D6
Calle Jaén	10	18	II	D6
Calle Jerez	1	39	IV	G1
Avda Jesuitas			II	B5
Avda Jesuitas			II	A5
Avda Jesuitas			II	A6
Avda Jesuitas			I	H5
Avda Jesuitas	1	23	I	H5
Avda Jesuitas	1	23	II	A6
Avda Jesuitas	2	20	I	H5
Avda Jesuitas	2	20	II	A6
Avda Jesuitas	28	28	II	A5
Avda Jesuitas	34	34	II	B5
Avda Jesuitas	35	61	II	B5
Calle Jiménez de Quesada	1	3	III	G5
Calle Jiménez de Quesada	2	8	III	G5
Calle Jiménez de Quesada	5	7	III	G4
Calle Jiménez de Quesada	10	18	III	G4
Calle Jorge Guillén			I	G5
Calle Jorge Guillén	2	2	I	G5
Calle Jorge Guillén	5	7	I	G5
Calle Jorge Guillén	13	15	I	G5
Calle Jorge Juan			III	F3
Calle Jorge Juan			I	E6
Calle Jorge Juan	3	3	III	F3
Calle Jorge Juan	4	4	III	F3
Calle Jorge Juan	7	7	III	F3
Calle Jorge Juan	7	7	I	E6
Calle Jorge Juan	8	8	I	E6
Calle Jorge Juan	8	12	III	F3
Calle Jorge Luis Borges			I	G4
Calle Jorge Luis Borges	1	17	I	G5
Calle Jorge Luis Borges	2	18	I	G5
Calle Jorge Luis Borges	29	33	I	G4
Calle José Caballero	1	7	IV	F1
Calle José Caballero	2	2	IV	F1
Calle José Chacón	1	5	IV	F1
Calle José Chacón	2	6	IV	F1
Plaza José de Espronceda			I	H3
Plaza José de Espronceda			II	A4

Literal de Vía	Numeración		Mapa	Hojas
	Desde	Hasta		
Plaza José de Espronceda	1	1	II	A4
Plaza José de Espronceda	1	1	I	H3
Calle José Demetrio Calleja	1	17	IV	G1
Calle José Demetrio Calleja	1	17	II	D6
Calle José Demetrio Calleja	2	28	IV	G1
Calle José Demetrio Calleja	2	28	II	D6
Calle José Echegaray	1	21	II	C3
Calle José Echegaray	2	22	II	C3
Calle José García Nieto			I	G4
Calle José García Nieto	1	11	I	G4
Calle José García Nieto	2	6	I	G4
Calle José M. Gabriel y Galán			II	A4
Calle José M. Gabriel y Galán			II	A3
Calle José M. Gabriel y Galán			I	H2
Calle José M. Gabriel y Galán	1	3	II	A4
Calle José M. Gabriel y Galán	7	9	II	A3
Calle José M. Gabriel y Galán	7	9	I	H2
Calle José María Pemán	1	25	I	H2
Calle José María Pemán	6	8	I	G2
Calle José María Pereda	3	15	II	A5
Calle José María Pereda	4	20	II	A5
Calle José María Pereda	15	15	I	H4
Calle José María Pereda	16	20	I	H4
Calle José María Pereda	26	34	I	H4
Calle José María Pereda	26	34	II	A5
Calle José María Pereda	29	47	I	H4
Calle José María Pereda	29	47	II	A5
Calle José Martínez Ruiz Azorín	1	41	I	G3
Calle José Martínez Ruiz Azorín	2	2	I	G3
Calle José Martínez Ruiz Azorín	8	12	II	A3
Calle José Martínez Ruiz Azorín	8	12	I	H2
Calle José Martínez Ruiz Azorín	57	61	II	A3
Calle José Martínez Ruiz Azorín	57	61	I	H2
Calle José Ortega y Gasset			II	B3
Calle José Ortega y Gasset			II	C3
Calle José Ortega y Gasset	1	7	II	C3
Calle José Ortega y Gasset	2	10	II	C3
Calle José Ortega y Gasset	12	34	II	B3
Calle José Ortega y Gasset	37	63	II	B3
Calle José Serrano			I	F6
Calle José Serrano			III	H2
Calle José Serrano			IV	B1
Calle José Serrano	2	2	I	F6
Calle José Serrano	2	4	IV	B1
Calle José Serrano	2	4	III	H2

Literal de Vía	Numeración		Mapa	Hojas
	Desde	Hasta		
Calle José Trueta	1	21	I	D6
Calle José Trueta	2	24	I	D6
Calle José Valera	1	27	II	B3
Calle José Vicario	2	24	IV	G1
Calle José Zorrilla	23	77	II	B4
Calle José Zorrilla	30	86	II	B4
Calle Josep Pla			II	C2
Calle Josep Pla	2	68	II	C2
Calle Josep Pla	61	63	II	C2
Calle Jovellanos	1	3	IV	E1
Calle Jovellanos	2	8	IV	E1
Avda Juan Carlos I			III	F3
Avda Juan Carlos I	1	1	III	G3
Avda Juan Carlos I	1	3	I	E6
Avda Juan Carlos I	2	4	I	E6
Avda Juan Carlos I	5	9	III	F3
Avda Juan Carlos I	6	14	III	F3
Avda Juan Carlos I	15	15	III	E4
Calle Juan Carlos Onetti			I	G4
Calle Juan Carlos Onetti	8	12	I	G4
Avda Juan de Austria			IV	E2
Avda Juan de Austria			IV	F1
Avda Juan de Austria	1	7	IV	E2
Avda Juan de Austria	2	14	IV	E2
Avda Juan de Austria	9	13	IV	E1
Avda Juan de Austria	17	19	IV	F1
Avda Juan de Austria	18	18	IV	E1
Avda Juan de Austria	22	32	IV	F1
Calle Juan de Borgoña			IV	E1
Calle Juan de Borgoña	1	3	IV	E1
Calle Juan de Borgoña	2	12	IV	E1
Calle Juan de Cardona	2	4	IV	E1
Calle Juan de Cardona	3	5	IV	E1
Calle Juan de Guzmán			IV	E2
Calle Juan de Guzmán	1	5	IV	E2
Calle Juan de Guzmán	2	16	IV	E2
Calle Juan de la Cierva	35	83	II	D5
Calle Juan de la Cosa	1	3	IV	A3
Calle Juan de la Cosa	2	6	IV	A3
Calle Juan de Vergara	1	29	IV	B3
Calle Juan de Vergara	2	8	IV	B3
Calle Juan de Vergara	8	8	III	H4
Calle Juan de Vergara	15	29	III	H4
Calle Juan de Villanueva	1	39	III	F3
Calle Juan de Villanueva	2	40	III	F3

Literal de Vía	Numeración		Mapa	Hojas
	Desde	Hasta		
Calle Juan de Zúñiga	1	3	IV	E2
Calle Juan de Zúñiga	2	4	IV	E2
Plaza Juan Gómez de Mora			IV	C4
Plaza Juan Gómez de Mora	1	3	IV	C4
Calle Juan Gómez			IV	C2
Calle Juan Gómez			I	H6
Calle Juan Gómez	1	1	IV	C2
Calle Juan Gómez	1	1	I	H6
Calle Juan Huarte de San Juan			III	C1
Calle Juan Huarte de San Juan	1	1	I	A4
Calle Juan Huarte de San Juan	1	1	III	C1
Calle Juan Huarte de San Juan	2	2	I	A5
Calle Juan Huarte de San Juan	7	7	III	C1
Calle Juan Huarte de San Juan	7	7	I	A5
Calle Juan Ignacio Luca de Tena	1	45	II	A5
Calle Juan Ignacio Luca de Tena	1	45	I	H4
Calle Juan Ignacio Luca de Tena	2	44	II	A5
Calle Juan Ignacio Luca de Tena	2	44	I	H4
Calle Juan Oró			III	C1
Calle Juan Ramón Jiménez			II	C3
Calle Juan Ramón Jiménez	1	59	II	C3
Calle Juan Ramón Jiménez	2	4	II	C3
Calle de Juan Sebastián Elcano	1	3	IV	A4
Calle de Juan Sebastián Elcano	2	6	IV	A4
Plaza Juan XXIII	1	5	IV	E2
Plaza Juan XXIII	6	8	IV	E2
Calle Juanelo Turriano	1	29	I	D6
Calle Juanelo Turriano	1	29	III	F3
Calle Juanelo Turriano	2	28	I	D6
Calle Juanelo Turriano	2	28	III	F3
Calle Juliana Merino	1	15	IV	E2
Calle Julio Caro Baroja			II	A5
Calle Julio Caro Baroja	1	3	II	A5
Calle Julio Palacios	1	1	I	C5
Calle Julio Rey Pastor	1	3	I	A4
Calle Julio Rey Pastor	1	3	III	C1
Calle Julio Rey Pastor	2	2	III	C1
Cmno del Juncal			IV	A4
Cmno del Juncal			III	G5
Cmno del Juncal	6	10	IV	A4
Cmno del Juncal	6	20	III	G5
Cmno del Juncal	9	13	III	G5
Cmno del Juncal	9	13	IV	A4
Plaza de la Juventud			IV	F2
Plaza de la Juventud	1	5	IV	F2

Literal de Vía	Numeración		Mapa	Hojas
	Desde	Hasta		
Plaza de la Juventud	4	4	IV	F2
Calle La Coruña	1	29	IV	F1
Calle La Coruña	2	16	IV	F1
Bulev de La Habana			I	A1
Bulev de La Habana			I	B1
Bulev de La Habana	1	1	I	B1
Bulev de La Habana	3	3	I	A1
Bulev de La Habana	4	4	I	B1
Calle La Rábida	1	1	IV	B4
Calle La Rábida	1	1	III	H5
Calle La Rábida	2	2	III	H5
Calle La Rábida	2	2	IV	B4
Calle La Rosa	1	3	IV	C3
Calle La Rosa	2	6	IV	C3
Calle Ladera del Chorrillo	1	15	I	G5
Calle Ladera del Chorrillo	1	15	IV	B1
Calle Ladera del Chorrillo	2	14	I	G5
Calle Ladera del Chorrillo	2	14	IV	B1
Calle Laguna	1	15	IV	C3
Calle Laguna	2	12	IV	C3
Calle Lanza	1	5	IV	E1
Calle Lanza	2	6	IV	E1
Calle Leandro Fernández Moratín	1	7	IV	E1
Calle Leandro Fernández Moratín	2	12	IV	E1
Calle Leandro Fernández Moratín	18	18	IV	E1
Calle León Felipe	1	27	I	H4
Calle León Felipe	1	27	II	A5
Avda de León	15	27	IV	H1
Avda de León	22	42	IV	H1
Calle Leonardo da Vinci			I	E5
Calle Leonardo da Vinci	1	1	I	E5
Calle Leonardo Torres Quevedo	1	57	III	F3
Calle Leonardo Torres Quevedo	2	82	III	F3
Calle Leonardo Torres Quevedo	63	101	III	F3
Calle Leopoldo Alas Clarín	1	13	II	A3
Calle Leopoldo Alas Clarín	2	18	II	A3
Calle Leopoldo Alas Clarín	7	21	I	H2
Calle Leopoldo Alas Clarín	12	22	I	H2
Calle Lérica	1	9	IV	H1
Calle Lérica	2	10	IV	H1
Calle Libreros	1	3	IV	D2
Calle Libreros	2	50	IV	D2
Calle Libreros	7	23	IV	D2
Calle Libreros	27	27	IV	D2
Calle Libreros	33	35	IV	D2



Literal de Vía	Numeración		Mapa	Hojas
	Desde	Hasta		
Calle Licenciado Madrid	1	13	III	H4
Calle Licenciado Madrid	1	13	IV	B3
Calle Licenciado Madrid	2	10	III	H4
Calle Licenciado Madrid	2	10	IV	B3
Calle Lima	1	1	I	A1
Calle Lima	3	3	I	B1
Calle Lima	6	8	I	B1
Calle Linares	2	4	IV	G1
Calle Loeches			I	F5
Calle Loeches			III	H1
Calle Loeches	1	5	III	H1
Calle Loeches	1	5	I	F5
Calle Loeches	2	4	III	H1
Calle Loeches	2	4	I	F5
Calle Logroño	1	15	IV	H2
Calle Logroño	2	16	IV	H2
Calle Londres			II	E5
Calle Londres	10	10	II	E5
Avda Lope de Figueroa			IV	F1
Avda Lope de Figueroa			IV	F2
Avda Lope de Figueroa			IV	G1
Avda Lope de Figueroa	1	27	IV	F2
Avda Lope de Figueroa	2	8	IV	F2
Avda Lope de Figueroa	18	70	IV	G1
Avda Lope de Figueroa	27	27	IV	F2
Avda Lope de Figueroa	39	49	IV	F1
Trva Lope de Figueroa	1	3	IV	F2
Trva Lope de Figueroa	2	10	IV	F2
Calle Lope de Rueda			IV	E1
Calle Lope de Rueda	1	9	IV	E1
Calle Lope de Vega			IV	E1
Calle Lope de Vega	1	23	IV	E1
Calle Lope de Vega	2	6	IV	E1
Calle Loranca de Tajuña	2	22	II	B6
Calle Los Hueros	1	3	III	H2
Calle Los Hueros	2	2	III	H2
Calle Louis Pasteur	1	1	III	G2
Calle Louis Pasteur	1	5	I	E5
Calle Louis Pasteur	2	2	I	E5
Calle Lucas de Lozoya			IV	C4
Calle Lucas de Lozoya	26	26	IV	C4
Calle Lucio Emilio Cándido	12	12	III	E6
Calle Lugo	1	13	IV	F1
Calle Lugo	2	12	IV	F1
Calle Luis Astrana Marín			IV	C2

Literal de Vía	Numeración		Mapa	Hojas
	Desde	Hasta		
Calle Luis Astrana Marín			I	H6
Calle Luis Astrana Marín	1	1	IV	C2
Calle Luis Astrana Marín	1	1	I	H6
Calle Luis Astrana Marín	2	12	IV	C2
Calle Luis Astrana Marín	12	12	I	H6
Calle Luis Cernuda	1	27	I	H4
Calle Luis Cernuda	1	27	II	A5
Calle Luis Cernuda	2	28	I	H4
Calle Luis Cernuda	2	28	II	A5
Calle Luis de Alcalá			III	H5
Calle Luis de Alcalá			IV	B4
Calle Luis de Alcalá	2	18	III	H5
Calle Luis de Alcalá	2	18	IV	B4
Plaza Luis de Antezana	1	2	IV	D1
Plaza Luis de Antezana	3	14	IV	D1
Plaza Luis de Antezana	15	16	IV	D1
Plaza Luis de Antezana	17	18	IV	D1
Plaza Luis de Antezana	19	20	IV	D1
Calle Luis de Medina			IV	E1
Calle Luis de Medina	1	7	IV	E1
Calle Luis de Medina	2	12	IV	E1
Calle Luis de Torres	1	5	IV	E1
Calle Luis de Torres	2	10	IV	E1
Calle Luis Gómez el Estudiante	1	30	IV	E3
Calle Luis Gómez el Estudiante	31	54	IV	E3
Calle Luis Madrona	1	15	IV	F1
Calle Luis Madrona	2	10	IV	F1
Calle Luis Madrona	16	28	IV	F1
Calle Luis Miguel Dominguín	1	1	IV	C1
Calle Luis Miguel Dominguín	1	1	I	G6
Calle Luis Rosales			I	G5
Calle Luis Rosales	4	4	I	G5
Calle Luis Vives			IV	C3
Calle Luis Vives	1	9	IV	C3
Calle Luis Vives	2	14	IV	C3
Calle Luna			IV	C4
Calle Luna	1	13	IV	C4
Calle Luna	2	46	IV	C4
Calle Luxemburgo	58	64	III	G4
Calle Madre de Dios			IV	C2
Calle Madre de Dios	1	5	IV	C2
Calle Madre de Dios	2	12	IV	C2
Avda de Madrid			III	D5
Avda de Madrid			III	H4
Avda de Madrid			IV	A3

Literal de Vía	Numeración		Mapa	Hojas
	Desde	Hasta		
Avda de Madrid			IV	B3
Avda de Madrid	10	22	IV	B3
Avda de Madrid	28	28	IV	B3
Avda de Madrid	28	30	III	H4
Avda de Madrid	36	36	IV	A3
Avda de Madrid	36	36	III	H4
Avda de Madrid	68	80	III	D5
Finca de la Magdalena			II	G4
Finca de la Magdalena	1	1	II	G4
Calle Málaga	2	40	IV	G1
Calle Manuel Azaña	2	8	IV	D1
Calle Manuel Azaña	10	16	IV	E1
Calle Manuel de Falla	1	3	IV	B1
Calle Manuel de Falla	1	3	III	H2
Calle Manuel de Falla	2	8	III	H2
Calle Manuel de Falla	2	8	IV	B1
Calle Manuel Laredo	1	31	IV	D1
Calle Manuel Laredo	2	34	IV	D1
Calle Manuel Machado	1	39	I	G3
Calle Manuel Machado	2	26	I	G3
Calle Manuel Merino	1	27	IV	E2
Calle Manuel Merino	2	22	IV	E2
Calle Margarita Salas			I	C5
Calle Margarita Salas	1	1	III	E1
Calle Margarita Salas	1	1	I	C5
Calle María Casares	1	33	II	A4
Calle María Casares	2	36	II	A4
Calle María Moliner	1	27	II	C2
Calle María Moliner	2	30	II	C2
Calle María Zambrano	1	27	I	G4
Calle María Zambrano	2	52	I	G4
Calle María Zambrano	31	61	I	G4
Calle Mariano José de Larra	24	74	II	B4
Calle Mariano José de Larra	31	77	II	B4
Calle Marie Curie	1	1	I	C5
Calle Marie Curie	1	1	III	E1
Calle Marie Curie	2	2	I	C5
Calle Marie Curie	2	2	III	E1
Calle Mario Vargas Llosa	1	3	II	A5
Calle Mario Vargas Llosa	1	3	I	H4
Calle Mario Vargas Llosa	2	2	II	A5
Calle Mario Vargas Llosa	2	2	I	H4
Calle Mario Vargas Llosa	12	30	II	A5
Calle Mario Vargas Llosa	12	30	I	H4
Calle Marqués Alonso Martínez			IV	E2

Literal de Vía	Numeración		Mapa	Hojas
	Desde	Hasta		
Calle Marqués Alonso Martínez	2	12	IV	E2
Calle Marqués Alonso Martínez	5	9	IV	E2
Calle Marqués Alonso Martínez	9	29	IV	E2
Calle Marqués de Mondéjar			III	H5
Calle Marqués de Mondéjar			IV	B4
Calle Marqués de Mondéjar	1	1	III	H5
Calle Marqués de Mondéjar	1	1	IV	B4
Calle Marqués de Mondéjar	2	4	IV	B4
Calle Marqués de Morante	1	9	IV	D1
Calle Marqués de Morante	2	4	IV	D1
Calle Marqués de Santillana	1	11	IV	C1
Calle Marqués de Santillana	1	11	I	H6
Calle Marqués de Santillana	2	6	I	H6
Calle Marqués de Santillana	2	6	IV	C1
Calle Marsella			II	E5
Calle Marsella	7	18	II	E5
Calle Marsella	19	25	II	E5
Calle Martín de Iraola	1	3	III	G4
Calle Martín de Iraola	1	3	IV	A3
Calle Mateo de Torres	1	7	IV	B1
Calle Mateo de Torres	1	7	III	H2
Calle Mateo de Torres	2	10	III	H2
Calle Mateo de Torres	2	10	IV	B1
Calle Mayor	1	57	IV	D2
Calle Mayor	2	48	IV	D2
Calle Mayor	56	94	IV	C2
Calle Mayor	63	107	IV	C2
Avda de Meco			II	C5
Avda de Meco			II	B6
Avda de Meco	2	4	II	B6
Avda de Meco	9	9	II	C5
Avda de Meco	10	16	II	C5
Ctra Meco			II	C3
Ctra Meco	2	2	II	C3
Calle Mejorada del Campo	1	3	III	H2
Calle Mejorada del Campo	1	5	I	G5
Calle Mejorada del Campo	1	5	IV	B1
Calle Mejorada del Campo	2	8	III	H2
Calle Mejorada del Campo	2	8	I	G5
Calle Mejorada del Campo	2	8	IV	B1
Calle Menéndez de Avilés	1	3	III	G4
Calle Menéndez de Avilés	1	3	IV	A3
Calle Menéndez de Avilés	2	4	IV	A3
Calle Menéndez de Avilés	2	4	III	G4
Calle Menorca	1	21	IV	G2

Literal de Vía	Numeración		Mapa	Hojas
	Desde	Hasta		
Calle Menorca	2	30	IV	G2
Plaza Mercado	1	1	IV	D2
Calle México	17	17	I	E4
Calle Miguel Ángel Asturias	32	34	I	H3
Calle Miguel Ángel Asturias	32	34	II	A4
Calle Miguel Ángel Asturias	65	67	II	A5
Calle Miguel Ángel Asturias	103	121	II	A4
Calle Miguel Ángel Asturias	103	121	I	H3
Avda Miguel Ángel Blanco			II	A3
Avda Miguel Ángel Blanco			I	H2
Avda Miguel Ángel Blanco	2	6	I	H2
Avda Miguel Ángel Blanco	2	6	II	A3
Calle Miguel Ángel	1	7	III	H5
Calle Miguel Ángel	2	6	III	H5
Calle Miguel de Moncada			IV	F2
Calle Miguel de Moncada	1	5	IV	E2
Calle Miguel de Moncada	2	4	IV	E2
Calle Miguel de Moncada	6	12	IV	F2
Calle Miguel de Moncada	11	19	IV	F2
Avda Miguel de Unamuno			I	H5
Avda Miguel de Unamuno			II	B6
Avda Miguel de Unamuno			I	G4
Avda Miguel de Unamuno			II	A6
Avda Miguel de Unamuno	1	5	I	G4
Avda Miguel de Unamuno	4	14	I	G4
Avda Miguel de Unamuno	14	54	II	A6
Avda Miguel de Unamuno	14	54	I	H5
Avda Miguel de Unamuno	17	19	I	H5
Avda Miguel de Unamuno	17	19	II	A6
Avda Miguel de Unamuno	25	27	II	B6
Avda Miguel de Unamuno	29	29	II	A6
Calle Miguel Delibes			I	G4
Calle Miguel Delibes	1	7	I	G5
Calle Miguel Delibes	2	6	I	G5
Calle Miguel Delibes	11	11	I	G4
Calle Miguel Hernández	1	1	II	A4
Calle Miguel Hernández	1	1	I	H3
Calle Miguel Hernández	2	2	I	H3
Calle Miguel Hernández	2	2	II	A4
Calle Miguel Hernández	8	10	I	H2
Calle Miguel Mihura			II	A5
Calle Miguel Mihura	1	21	II	A5
Calle Miguel Servet			I	C5
Calle Miguel Servet			I	C6
Calle Miguel Servet			III	E2

Literal de Vía	Numeración		Mapa	Hojas
	Desde	Hasta		
Calle Miguel Servet			III	E1
Calle Miguel Servet			III	D2
Calle Miguel Servet	1	1	I	C6
Calle Miguel Servet	1	1	III	D2
Calle Miguel Servet	4	6	III	D2
Calle Miguel Servet	4	8	I	C6
Calle Miguel Servet	10	14	III	E2
Calle Miguel Servet	16	22	I	C5
Calle Miguel Servet	20	22	III	E1
Calle Mijas	1	1	IV	G1
Calle Mijas	2	2	IV	G1
Calle Milán	1	3	II	E5
Calle Milán	4	6	II	E5
Calle Milán	26	32	II	E5
Calle Milán	37	42	II	E5
Calle Milán	43	51	II	E5
Calle Milán	52	52	II	E5
Calle Mínimos	1	5	IV	C2
Calle Mínimos	2	8	IV	C2
Calle Molina de Aragón	1	5	IV	D1
Calle los Molinos	1	7	IV	C3
Calle los Molinos	2	4	IV	C3
Calle Montauban	2	2	IV	D3
Calle Montevideo	4	8	I	B1
Calle Montevideo	5	7	I	B1
Calle Moral			IV	C2
Calle Moral	1	5	IV	C2
Calle Moral	1	5	I	H6
Calle Moral	2	4	IV	C2
Calle Moral	10	20	I	H6
Calle Moral	10	20	IV	C2
Calle Morata de Tajuña			II	B6
Calle Morata de Tajuña	1	25	II	B6
Calle Morata de Tajuña	2	24	II	B6
Paseo de las Moreras	2	16	IV	D3
Calle Muelle			I	H6
Calle Muelle	2	6	I	H6
Calle Muelle	2	6	IV	D1
Trva del Muelle	1	7	I	H6
Trva del Muelle	1	7	IV	D1
Calle Murano	1	7	IV	D3
Calle Murano	2	8	IV	D3
Calle Murcia	1	17	IV	G1
Calle Murcia	18	34	IV	G1
Calle Murillo	1	15	IV	D1

Literal de Vía	Numeración		Mapa	Hojas
	Desde	Hasta		
Plaza de Narbona			III	H5
Plaza de Narbona			IV	B4
Plaza de Narbona	1	2	IV	B4
Plaza de Narbona	1	2	III	H5
Calle Narciso Monturiol	1	33	III	E3
Calle Narciso Monturiol	2	12	III	E3
Calle Nardo	1	3	IV	C3
Calle Nardo	2	10	IV	C3
Calle Natividad	1	1	IV	D2
Calle Navarro y Ledesma	1	3	IV	D2
Calle Navarro y Ledesma	1	21	I	H6
Calle Navarro y Ledesma	2	6	IV	D2
Calle Navarro y Ledesma	2	16	I	H6
Calle Navarro y Ledesma	7	21	IV	D1
Calle Navarro y Ledesma	10	16	IV	D1
Calle Nebrija	1	9	IV	D2
Calle Nebrija	2	12	IV	D2
Calle Nicolás Guillén	1	5	I	G4
Calle Noria	2	16	I	H6
Calle Noria	3	15	I	H6
Calle Noria	11	15	IV	C1
Calle Noria	12	16	IV	C1
Avda Nuestra Señora de Belén	1	7	III	H5
Avda Nuestra Señora de Belén	1	15	IV	A4
Avda Nuestra Señora de Belén	2	6	III	H5
Avda Nuestra Señora de Belén	2	6	IV	A4
Avda Nuestra Señora de Belén	6	10	III	H5
Avda Nuestra Señora de Belén	6	18	IV	A4
Avda Nuestra Señora de Belén	11	15	III	G5
Avda Nuestra Señora de Belén	16	18	III	G5
Avda Nuestra Señora de Belén	21	51	III	G4
Avda Nuestra Señora de Belén	21	51	IV	A3
Avda Nuestra Señora de Belén	24	36	IV	A3
Avda Nuestra Señora de Belén	24	36	III	G4
Calle Nuestra Señora del Pilar			III	H5
Calle Nuestra Señora del Pilar			IV	B4
Calle Nuestra Señora del Pilar	1	15	III	H5
Calle Nuestra Señora del Pilar	1	19	IV	B4
Calle Nuestra Señora del Pilar	2	12	IV	B4
Calle Nuestra Señora del Pilar	2	12	III	H5
Calle Nuestra Señora del Pilar	12	34	III	H5
Calle Nuestra Señora del Pilar	12	42	IV	B4
Calle Nueva	1	11	IV	C2
Calle Nueva	2	14	IV	C2
Calle Nuevo Baztán	1	9	III	H1

Literal de Vía	Numeración		Mapa	Hojas
	Desde	Hasta		
Calle Nuevo Baztán	2	16	III	H1
Calle Nuevo Baztán	3	9	I	F5
Calle Nuevo Baztán	4	16	I	F5
Calle Núñez de Balboa	1	15	IV	D1
Calle Núñez de Balboa	2	10	IV	D1
Calle Núñez de Guzmán			IV	B3
Calle Núñez de Guzmán			III	H4
Calle Núñez de Guzmán			IV	A3
Calle Núñez de Guzmán	1	3	IV	B3
Calle Núñez de Guzmán	3	31	IV	B3
Calle Núñez de Guzmán	8	90	IV	B3
Calle Núñez de Guzmán	15	35	III	H4
Calle Núñez de Guzmán	32	140	III	H4
Calle Núñez de Guzmán	33	35	IV	A3
Calle Núñez de Guzmán	106	140	IV	A3
Calle Octavio Paz			II	A4
Calle Octavio Paz			I	H4
Calle Octavio Paz			I	G4
Calle Octavio Paz			I	H3
Calle Octavio Paz	1	15	I	G4
Calle Octavio Paz	2	18	I	G4
Calle Octavio Paz	17	19	I	H4
Calle Octavio Paz	21	27	II	A4
Calle Octavio Paz	21	27	I	H3
Calle Octavio Paz	24	50	I	H4
Calle Octavio Paz	62	64	II	A4
Calle Octavio Paz	62	64	I	H3
Calle Octavio Paz	88	96	I	H3
Calle Octavio Paz	88	130	II	A4
Calle Ocho de Marzo			II	C3
Calle Ocho de Marzo	1	3	II	C3
Calle Ocho de Marzo	2	6	II	C3
Cmno el Olivar			I	E3
Cmno el Olivar	11	13	I	E3
Cmno el Olivar	25	25	I	D2
Calle Olmeda de las Fuentes	1	7	I	F5
Calle Olmeda de las Fuentes	5	7	III	H1
Calle Orduña	13	14	II	C5
Calle Orduña	19	22	II	C5
Calle Orellana	1	1	IV	A3
Calle Orellana	1	1	III	G4
Calle Orense	1	11	IV	F1
Calle Orense	2	8	IV	F1
Calle Orusco	1	35	IV	D1
Calle Orusco	1	59	II	A6



Literal de Vía	Numeración		Mapa	Hojas
	Desde	Hasta		
Calle Orusco	1	59	I	H5
Calle Osa Mayor	1	1	IV	C4
Calle Osa Mayor	4	22	IV	C4
Calle Osa Menor	1	19	IV	C4
Calle Osa Menor	2	14	IV	C4
Calle Oviedo	1	17	IV	H2
Calle Oviedo	2	18	IV	H2
Calle Pablo Casals	1	3	IV	B1
Calle Pablo Casals	1	3	I	G6
Calle Pablo Casals	1	3	III	H2
Calle Pablo Casals	2	4	IV	B1
Calle Pablo Casals	2	4	I	G6
Calle Pablo Casals	2	4	III	H2
Calle Pablo Coronel			III	H4
Calle Pablo Coronel			IV	A3
Calle Pablo Coronel			IV	B3
Calle Pablo Coronel	2	18	IV	B3
Calle Pablo Coronel	18	18	III	H4
Calle Pablo Coronel	18	34	IV	B3
Calle Pablo Coronel	18	34	III	H4
Calle Pablo Coronel	36	36	IV	A3
Calle Pablo Neruda	1	37	II	A4
Calle Pablo Neruda	30	72	II	A4
Calle Padr Emilio Miguel Concha	19	47	III	E3
Calle Padr Emilio Miguel Concha	56	78	III	E3
Calle Padre Flores	1	1	IV	E1
Calle Padre Francisco	1	13	IV	E2
Calle Padre Francisco	2	2	IV	E2
Calle Padre Granda	1	3	III	E2
Calle Padre Granda	4	4	III	E2
Plaza Padre Lecanda	1	2	IV	C2
Plaza Padre Lecanda	3	8	IV	C2
Calle Padre Llanos	1	1	II	A6
Calle Padre Llanos	1	1	I	H5
Calle Padre Mariana	1	3	IV	E1
Ronda Padre Soler			IV	B1
Ronda Padre Soler			I	G6
Ronda Padre Soler	1	25	I	G6
Ronda Padre Soler	25	25	IV	B1
Plaza Palacio			IV	C2
Plaza Palacio	1	3	IV	C2
Calle Palencia	1	19	IV	H1
Calle Palencia	2	22	IV	H1
Calle Pamplona			IV	F2
Calle Pamplona	1	1	IV	F2

Literal de Vía	Numeración		Mapa	Hojas
	Desde	Hasta		
Calle Paraguay	1	23	I	E3
Calle Paraguay	2	22	I	E3
Calle Parménides	2	8	III	E2
Calle Parque de San Fernando	1	2	I	H6
Calle Parque de San Fernando	3	9	I	H6
Urb Parque los Nogales	1	2	II	B6
Urb Parque los Nogales	3	9	II	B6
Urb Parque los Nogales	6	6	II	B6
Urb Parque los Nogales	10	13	II	B6
Calle Parque	2	22	I	H6
Calle Parque	11	15	I	H6
Calle Parque	13	15	IV	C1
Calle Parque	18	22	IV	C1
Paseo de Pastrana			IV	D4
Paseo de Pastrana			IV	D5
Paseo de Pastrana	1	25	IV	D3
Paseo de Pastrana	2	16	IV	D3
Paseo de Pastrana	24	38	IV	D4
Paseo de Pastrana	35	39	IV	D4
Paseo de Pastrana	41	41	IV	D5
Paseo de Pastrana	46	52	IV	D5
Plaza Pedro Blas			IV	G2
Plaza Pedro Blas	1	3	IV	G2
Calle Pedro de Lerma	2	6	IV	B3
Calle Pedro de Lerma	2	10	III	H4
Calle Pedro de Lerma	12	26	IV	A3
Calle Pedro de Valdivia	1	3	IV	A4
Calle Pedro de Valdivia	2	4	IV	A4
Calle Pedro del Campo	1	6	I	G6
Calle Pedro Gómez de la Serna	2	2	IV	B3
Calle Pedro Gumiel			IV	D2
Calle Pedro Gumiel	1	3	IV	D2
Calle Pedro Gumiel	2	2	IV	D2
Calle Pedro I			II	B3
Calle Pedro I	1	1	II	B3
Calle Pedro I	8	8	II	B3
Calle Pedro Lainez			IV	D1
Calle Pedro Lainez			I	H6
Calle Pedro Lainez	2	2	IV	D1
Calle Pedro Lainez	2	2	I	H6
Calle Pedro Muñoz Seca	1	33	II	C2
Calle Pedro Muñoz Seca	2	28	II	C2
Calle Pedro Sarmiento de Gamboa	2	16	IV	E1
Calle Pedro Sarmiento de Gamboa	3	11	IV	E1
Calle Pedro Serrano			IV	B4

Literal de Vía	Numeración		Mapa	Hojas
	Desde	Hasta		
Calle Pedro Serrano	1	3	IV	B4
Calle Pepe Luis Vázquez	1	2	I	G6
Calle Pepe Luis Vázquez	1	2	IV	C1
Calle Pepe Luis Vázquez	3	4	I	G6
Calle Pepe Luis Vázquez	3	4	IV	C1
Calle Perales de Tajuña	5	27	II	B6
Calle Perales de Tajuña	6	48	II	B6
Calle Perú			I	D2
Calle Perú			I	C3
Calle Perú	3	4	I	C3
Calle Perú	31	32	I	D2
Calle Perú	33	38	I	D2
Calle Perú	36	36	I	D2
Ronda de la Pescadería			IV	D3
Ronda de la Pescadería	1	37	IV	D3
Ronda de la Pescadería	2	48	IV	D3
Calle Pezuela	1	15	I	H6
Calle Pierre Curie	1	1	III	E1
Calle Pierre Curie	1	1	I	C5
Calle Pierre Curie	2	2	III	E1
Urb el Pilar			II	C5
Urb el Pilar	2	4	II	C5
Paseo de los Pinos			I	G6
Paseo de los Pinos			IV	C2
Paseo de los Pinos	1	3	I	G6
Paseo de los Pinos	2	2	IV	C2
Paseo de los Pinos	2	2	IV	B1
Paseo de los Pinos	3	3	IV	B1
Calle Pintor Lucas Padilla	2	6	IV	D1
Calle Pintor Picasso	1	15	IV	D2
Calle Pintor Picasso	2	16	IV	D2
Calle Pinzón	1	5	IV	B4
Calle Pinzón	1	5	III	H5
Calle Pinzón	2	2	III	H5
Calle Pinzón	2	2	IV	B4
Calle Pío Baroja	1	1	I	G3
Calle Pío Baroja	2	2	I	G3
Calle Pío Baroja	8	8	I	G3
Calle Pío Baroja	9	9	I	G3
Calle Pío Baroja	12	18	I	H3
Calle Pío Baroja	15	17	II	A3
Calle Pío Baroja	24	28	I	H2
Calle Pío Baroja	28	28	II	A3
Calle Pío Font y Quer	1	1	I	C5
Calle Pío Font y Quer	2	2	I	C5

Literal de Vía	Numeración		Mapa	Hojas
	Desde	Hasta		
Rtda Pitágoras			III	G2
Rtda Pitágoras			I	E5
Rtda Pitágoras	1	1	III	G2
Rtda Pitágoras	1	1	I	E5
Calle Planeta Tierra	1	15	IV	C4
Avda Plaza de Toros	11	15	IV	E1
Avda Plaza de Toros	12	14	IV	E1
Calle Ponce de León	1	5	IV	A3
Calle Ponce de León	1	15	III	G4
Calle Ponce de León	2	10	III	G4
Calle Pontevedra	1	9	IV	F1
Calle Portilla	1	55	IV	D3
Calle Portilla	2	24	IV	D3
Trva Portilla	2	4	IV	D3
Calle Postigo			IV	C3
Calle Postigo	1	13	IV	C3
Calle Postigo	2	14	IV	C3
Plaza Primero de Mayo	1	3	IV	B3
Plaza Primero de Mayo	1	3	III	H4
Plaza Primero de Mayo	4	7	III	H4
Plaza Primero de Mayo	4	7	IV	B3
Plaza Primero de Mayo	8	9	III	H4
Plaza Primero de Mayo	8	9	IV	B3
Calle Princesa de Éboli	1	6	II	C5
Calle Princesa de Éboli	7	10	II	C5
Calle Princesa de Éboli	11	12	II	C5
Calle Princesa de Éboli	13	14	II	C5
Calle Princesa de Éboli	15	16	II	C5
Calle Princesa de Éboli	17	18	II	C5
Calle Princesa de Éboli	19	20	II	C5
Calle Princesa de Éboli	21	22	II	C5
Calle Princesa de Éboli	23	23	II	C5
Calle Princesa de Éboli	24	27	II	C5
Calle Puente Rialto	1	7	IV	D3
Calle Puente Rialto	2	8	IV	D3
Plaza Puerta de Aguadores			IV	E2
Plaza Puerta de Aguadores	1	1	IV	E2
Plaza Puerta de Madrid			IV	C3
Plaza Puerta de Madrid	1	5	IV	C3
Plaza Puerta de Mártires			IV	D2
Plaza Puerta de Mártires	1	3	IV	D2
Plaza Puerta de Mártires	2	4	IV	D2
Plaza Puerta de Santa Ana			IV	C3
Plaza Puerta de Santa Ana	1	1	IV	C3
Plaza Puerta de Santa Ana	2	3	IV	C3

Literal de Vía	Numeración		Mapa	Hojas
	Desde	Hasta		
Plaza Puerta del Vado			IV	D3
Plaza Puerta del Vado	1	9	IV	D3
Plaza Puerta del Vado	2	4	IV	C3
Plaza Puerta del Vado	12	12	IV	D3
Avda Punto Com			II	E2
Avda Punto Com	2	2	II	E2
Avda Punto Com	9	9	II	E2
Avda Punto Com	23	23	II	E1
Avda Punto Es			II	D2
Avda Punto Es	6	8	II	D2
Avda Punto Es	12	16	II	D2
Calle Punto Mobi	4	10	II	E2
Calle Punto Mobi	5	5	II	E2
Calle Punto Net	2	4	II	E2
Calle Punto Net	3	3	II	E2
Plaza Quinta de Cervantes	1	2	IV	D2
Plaza Quinta de Cervantes	1	2	I	H6
Calle Quito	1	3	I	B1
Calle Rafael Alberti			I	H4
Calle Rafael Alberti			II	A5
Calle Rafael Alberti	1	3	II	A5
Calle Rafael Alberti	1	3	I	H4
Calle Rafael Alberti	2	20	II	A5
Calle Rafael Alberti	2	20	I	H4
Calle Rafael Alberti	7	33	II	A5
Calle Rafael Alberti	7	33	I	H4
Calle Rafael Alberti	37	37	II	A5
Calle Rafael Alberti	39	41	II	B5
Calle Rafael Alberti	60	60	I	H4
Calle Rafael Alberti	60	62	II	A5
Calle Rafael Alberti	66	88	II	B5
Calle Rafael Sánchez Ferlosio			II	A3
Calle Rafael Sánchez Ferlosio			I	H2
Calle Rafael Sánchez Ferlosio	7	7	II	A3
Calle Rafael Sánchez Ferlosio	10	12	II	A3
Calle Rafael Sánchez Ferlosio	12	12	I	H2
Calle Rafael Sánchez Ferlosio	13	13	I	H2
Calle Rafael Sánchez Ferlosio	13	13	II	A3
Calle Rafael Sanz de Diego	1	25	II	D6
Calle Rafael Sanz de Diego	2	26	II	D6
Calle Ramiro II	1	1	III	H5
Calle Ramiro II	2	4	III	H5
Calle Ramón de Campoamor	1	43	I	H4
Calle Ramón de Campoamor	1	43	II	A5
Calle Ramón de Campoamor	2	36	I	H4

Literal de Vía	Numeración		Mapa	Hojas
	Desde	Hasta		
Calle Ramón de Campoamor	2	36	II	A5
Calle Ramón Franco	1	5	II	C6
Calle Ramón Franco	10	16	II	C6
Calle Ramón M. del Valle Inclán			I	G3
Calle Ramón M. del Valle Inclán	2	168	I	G2
Calle Ramón M. del Valle Inclán	3	9	I	G2
Calle Ramón M. del Valle Inclán	15	15	I	G3
Calle Ramón M. del Valle Inclán	192	220	I	G3
Calle Ramón M. del Valle Inclán	220	220	I	G3
Calle Ramón y Cajal	1	11	IV	D2
Calle Ramón y Cajal	2	14	IV	D2
Plaza Reina María Cristina	1	1	I	H3
Plaza Reina María Cristina	2	2	I	H3
Rtda René Descartes			III	D4
Rtda René Descartes	2	2	III	D4
Calle República Argentina	1	1	IV	D2
Calle República Argentina	2	6	IV	D2
Calle Resurrección	1	7	I	H6
Calle Resurrección	2	6	I	H6
Avda Reyes Católicos			III	H4
Avda Reyes Católicos			IV	B3
Avda Reyes Católicos			III	H5
Avda Reyes Católicos			IV	A4
Avda Reyes Católicos			IV	C3
Avda Reyes Católicos			IV	B4
Avda Reyes Católicos	1	5	IV	C3
Avda Reyes Católicos	2	10	IV	C3
Avda Reyes Católicos	15	27	IV	B3
Avda Reyes Católicos	18	26	IV	B3
Avda Reyes Católicos	22	24	III	H4
Avda Reyes Católicos	26	64	III	H5
Avda Reyes Católicos	27	49	III	H5
Avda Reyes Católicos	28	52	IV	B4
Avda Reyes Católicos	31	47	IV	B4
Avda Reyes Católicos	49	49	IV	A4
Avda Reyes Católicos	56	66	IV	A4
Avda Reyes Magos	1	5	III	H2
Avda Reyes Magos	1	5	I	G5
Avda Reyes Magos	1	5	IV	B1
Avda Reyes Magos	2	10	IV	B1
Avda Reyes Magos	2	12	III	H2
Avda Reyes Magos	11	11	I	G5
Calle Ribatejada	2	12	IV	C1
Calle Ribatejada	2	12	I	G5
Calle Ribera	2	16	IV	E1

Literal de Vía	Numeración		Mapa	Hojas
	Desde	Hasta		
Calle Rico Home	1	11	IV	C3
Calle Rico Home	2	20	IV	C3
Finca de la Rinconada	1	3	IV	C5
Calle Río Alagón	1	15	IV	D4
Calle Río Alberche			IV	D4
Calle Río Alberche	1	3	IV	D4
Calle Río Alberche	4	4	IV	D4
Calle Río Almonte	1	5	IV	D4
Calle Río Almonte	2	6	IV	D4
Calle Río Arlanza			IV	C5
Calle Río Arlanza			IV	C4
Calle Río Arlanza	1	5	IV	C4
Calle Río Arlanza	2	28	IV	C4
Calle Río Arlanza	5	5	IV	C4
Calle Río Arlanza	25	25	IV	C5
Calle Río Arlanza	25	27	IV	C5
Calle Río Arlanza	36	36	IV	C5
Calle Río Badiel	1	11	IV	D4
Calle Río Badiel	2	12	IV	D4
Calle Río Bidasoa			IV	C5
Calle Río Bidasoa	1	15	IV	C5
Calle Río Cañamares	2	2	IV	D3
Calle Río Cañamares	6	6	IV	D3
Calle Río Carrión	1	17	IV	C4
Calle Río Carrión	2	20	IV	C4
Calle Río Cifuentes	2	6	IV	D4
Calle Río Duero	1	33	IV	D3
Calle Río Dulce	1	5	IV	D4
Calle Río Eresma	1	2	IV	D3
Calle Río Eresma	3	5	IV	D3
Calle Río Escabas	1	5	IV	D4
Calle Río Escabas	2	6	IV	D4
Calle Río Esla	1	15	IV	C5
Calle Río Esla	2	18	IV	C5
Calle Río Genil	1	15	IV	D5
Calle Río Guadalete	1	23	IV	D5
Calle Río Guadalete	2	24	IV	D5
Calle Río Guadarrama			IV	D4
Calle Río Guadarrama	1	5	IV	D4
Calle Río Guadarrama	2	12	IV	D4
Calle Río Guadiana	1	25	IV	D3
Calle Río Guadiana	2	24	IV	D3
Calle Río Jalón	1	9	IV	C4
Calle Río Jalón	2	10	IV	C4
Plaza Río Jarama			IV	D4

Literal de Vía	Numeración		Mapa	Hojas
	Desde	Hasta		
Plaza Río Jarama	1	10	IV	D4
Plaza Río Jarama	11	12	IV	D4
Calle Río Lumajo	1	21	IV	C4
Calle Río Manzanares			IV	D4
Calle Río Manzanares	1	11	IV	D4
Calle Río Miño			IV	D3
Calle Río Miño	1	25	IV	D3
Calle Río Miño	2	34	IV	D3
Calle Río Nalón	1	3	IV	D3
Calle Río Noguera	1	31	IV	C4
Calle Río Noguera	2	30	IV	C4
Calle Río Órbigo			IV	C4
Calle Río Órbigo	1	3	IV	C4
Calle Río Pisuerga			IV	C4
Calle Río Pisuerga	1	19	IV	C4
Plaza Río Pisuerga	13	13	IV	D4
Calle Río Salado	1	4	IV	D4
Calle Río Segre	1	21	IV	C4
Calle Río Segre	2	14	IV	C4
Calle Río Segura			IV	C4
Calle Río Segura	2	36	IV	C4
Calle Río Sil	1	3	IV	D3
Calle Río Sil	2	6	IV	D3
Calle Río Sorbe	1	5	IV	D4
Calle Río Sorbe	2	6	IV	D4
Calle Río Tajo	1	23	IV	D3
Calle Río Tajo	2	30	IV	D3
Calle Río Tajuña			IV	D5
Calle Río Tajuña	1	1	IV	D5
Calle Río Tajuña	2	2	IV	D5
Calle Río Tajuña	3	5	IV	D4
Calle Río Ter	2	16	IV	D5
Calle Río Tiétar	1	5	IV	D4
Calle Río Torcón			IV	D4
Calle Río Torcón	1	7	IV	D4
Calle Río Torcón	2	2	IV	D4
Calle Río Tormes			IV	D3
Calle Río Tormes	1	5	IV	D3
Calle Río Turia	1	29	IV	C4
Calle Río Turia	2	12	IV	C4
Calle Río Záncara	1	1	IV	C5
Calle Río Záncara	6	18	IV	C5
Plaza Rodrigo de Triana	1	2	IV	B3
Plaza Rodríguez Marín			IV	D2
Plaza Rodríguez Marín	2	5	IV	D2



Literal de Vía	Numeración		Mapa	Hojas
	Desde	Hasta		
Calle Rojas Zorrilla	1	3	IV	E1
Calle Rojas Zorrilla	2	6	IV	E1
Calle Ronda Ancha	1	19	IV	E2
Calle Ronda Ancha	2	12	IV	E2
Calle Ronda del Henares			IV	D3
Calle Ronda del Henares	1	1	IV	D3
Calle Ronda Fiscal			IV	C4
Calle Ronda Fiscal			IV	D4
Calle Ronda Fiscal	1	9	IV	C4
Calle Ronda Fiscal	4	8	IV	D4
Calle Ronda Fiscal	13	15	IV	C4
Calle Ronda Fiscal	15	15	IV	C4
Calle Ronda Fiscal	28	38	IV	C4
Calle Ronda Fiscal	38	44	IV	C4
Calle Ronda	1	17	IV	G1
Calle Ronda	2	22	IV	G1
Calle Rosa Chacel			II	C3
Calle Rosa Chacel	2	4	II	C3
Calle Rosa Chacel	5	9	II	C3
Calle Rosa Chacel	10	18	II	C3
Calle Rosa Chacel	17	31	II	B3
Calle Rosa Chacel	40	46	II	B3
Calle Rosalía de Castro			I	G2
Calle Rosalía de Castro	6	22	I	G2
Calle Rosalía de Castro	7	7	I	G2
Calle Rubén Darío	1	59	I	H4
Calle Rubén Darío	2	60	I	H4
Calle Ruperto Chapí			III	G2
Calle Ruperto Chapí	1	1	III	G2
Calle Ruperto Chapí	4	10	III	G2
Calle Salamanca			IV	F2
Calle Salamanca	1	1	IV	F2
Calle Salamanca	2	16	IV	F2
Calle Salamanca	23	23	IV	F2
Calle Salinas			IV	C2
Calle Salinas			I	H6
Calle Salinas	1	15	I	H6
Calle Salinas	1	15	IV	C2
Calle Salinas	2	14	I	H6
Calle Salinas	2	14	IV	C2
Calle Salvador de Madariaga	1	53	II	C3
Calle Salvador de Madariaga	2	54	II	C3
Calle San Asturio Serrano	1	3	IV	B4
Calle San Asturio Serrano	1	3	III	H5
Calle San Asturio Serrano	2	6	IV	B4

Literal de Vía	Numeración		Mapa	Hojas
	Desde	Hasta		
Calle San Asturio Serrano	2	12	III	H5
Calle San Asturio Serrano	3	17	III	H5
Calle San Asturio Serrano	12	14	IV	A3
Calle San Asturio Serrano	13	21	IV	A3
Trva San Asturio Serrano	1	3	III	H5
Trva San Asturio Serrano	2	2	III	H5
Trva San Asturio Serrano	3	3	IV	A4
Calle San Bernardo			IV	C2
Calle San Bernardo	2	10	IV	C2
Calle San Diego	1	15	IV	D2
Plaza San Diego	1	2	IV	D2
Plaza San Diego	3	5	IV	D2
Plaza San Diego	6	8	IV	D2
Calle San Felipe Neri	1	9	IV	C2
Calle San Félix de Alcalá	1	5	IV	D2
Calle San Félix de Alcalá	2	22	IV	D2
Plaza San Francisco de Asís			IV	B3
Plaza San Francisco de Asís			III	H4
Plaza San Francisco de Asís	1	4	III	H4
Plaza San Francisco de Asís	1	4	IV	B3
Plaza San Francisco de Asís	5	8	III	H4
Plaza San Francisco de Asís	5	8	IV	B3
Plaza San Francisco de Asís	9	16	III	H4
Plaza San Francisco de Asís	9	16	IV	B3
Calle San Fructuoso			III	H4
Calle San Fructuoso			IV	B3
Calle San Fructuoso	1	13	IV	B3
Calle San Fructuoso	1	13	III	H4
Calle San Fructuoso	2	12	III	H4
Calle San Fructuoso	2	12	IV	B3
Calle San Ignacio de Loyola			I	G5
Calle San Ignacio de Loyola			I	G6
Calle San Ignacio de Loyola			IV	B1
Calle San Ignacio de Loyola			IV	C1
Calle San Ignacio de Loyola	1	5	I	G6
Calle San Ignacio de Loyola	1	5	IV	B1
Calle San Ignacio de Loyola	9	13	IV	C1
Calle San Ignacio de Loyola	9	13	I	G5
Plaza San Ignacio de Loyola	2	4	I	G5
Plaza San Ignacio de Loyola	2	4	IV	C1
Calle San Ildefonso	1	3	III	H4
Calle San Ildefonso	1	7	IV	B3
Calle San Ildefonso	2	8	III	H5
Calle San Ildefonso	6	8	IV	B4
Calle San Ildefonso	9	17	III	H5

Literal de Vía	Numeración		Mapa	Hojas
	Desde	Hasta		
Calle San Ildefonso	11	17	IV	B4
Plaza San José			I	G5
Plaza San José			IV	B1
Plaza San José	1	7	IV	B1
Plaza San José	1	7	I	G5
Plaza San José	2	4	IV	B1
Plaza San José	4	4	I	G5
Plaza San Juan de Dios			IV	D3
Plaza San Juan de Dios	1	2	IV	D3
Calle San Juan del Viso			I	G6
Calle San Juan del Viso	1	9	I	G6
Calle San Juan del Viso	2	2	I	G6
Calle San Juan	1	7	IV	C2
Calle San Julián			IV	D3
Calle San Julián	1	5	IV	D3
Calle San Julián	2	4	IV	D3
Plaza San Julián	1	1	IV	D3
Trva San Julián			IV	D3
Calle San Marcos			IV	D3
Calle San Marcos	1	27	IV	D3
Calle San Marcos	2	12	IV	D3
Calle San Paulino de Nola			III	H5
Calle San Paulino de Nola			IV	A4
Calle San Paulino de Nola	5	5	III	H5
Calle San Paulino de Nola	5	5	IV	A4
Calle San Vidal	18	30	IV	C4
Calle San Vidal	43	43	IV	C4
Calle Sancho Garcés El Mayor	1	3	II	A3
Calle Sancho Garcés El Mayor	1	3	I	H2
Calle Sancho III	3	5	II	B3
Calle Sancho IV			II	C5
Calle Sancho IV	2	2	II	C5
Calle Sancho IV	3	3	II	C5
Calle Sancho IV	8	8	II	C5
Calle Sancho IV	9	10	II	C5
Calle Sancho IV	16	16	II	C5
Calle Santa Bárbara	1	1	I	G6
Calle Santa Bárbara	1	1	IV	B1
Calle Santa Bárbara	2	3	IV	B1
Calle Santa Bárbara	2	3	I	G6
Calle Santa Catalina	1	11	IV	C3
Calle Santa Catalina	2	14	IV	C3
Calle Santa Clara			IV	D3
Calle Santa Clara	1	9	IV	D3
Calle Santa Clara	2	14	IV	D3

Literal de Vía	Numeración		Mapa	Hojas
	Desde	Hasta		
Plaza Santa Lucía			IV	C3
Plaza Santa Lucía	1	1	IV	C3
Calle Santa María la Rica	2	6	IV	C3
Calle Santa María la Rica	3	13	IV	C3
Plaza Santa María la Rica			IV	C3
Plaza Santa María la Rica	1	1	IV	C3
Plaza Santa María la Rica	2	2	IV	C3
Cllon de Santa María	1	3	IV	D2
Calle Santa Teresa	1	7	IV	B4
Calle Santa Teresa	1	7	III	H5
Calle Santa Teresa	2	8	IV	B4
Calle Santa Teresa	2	8	III	H5
Calle Santa Úrsula	1	9	IV	D2
Calle Santa Úrsula	2	12	IV	D2
Calle Santander	12	12	IV	G1
Calle Santander	14	18	IV	G2
Calle Santiago			IV	C2
Calle Santiago	1	15	IV	C2
Calle Santiago	2	10	IV	C2
Calle Santiago	26	48	IV	D2
Calle Santiago	31	49	IV	D2
Cmno Santiago	1	3	IV	C1
Calle Santo Domingo			I	B1
Calle Santo Domingo	6	10	I	B1
Calle Santo Tomás de Aquino			IV	D3
Calle Santo Tomás de Aquino	1	5	IV	D3
Calle Santo Tomás de Aquino	5	17	IV	D3
Calle Santo Tomás de Aquino	6	32	IV	D3
Calle Santo Tomás de Aquino	34	48	IV	E3
Calle Santo Tomás de Aquino	37	61	IV	E3
Plaza Santo Tomás de Villanueva	1	3	IV	E1
Calle Santorcaz			III	H1
Calle Santorcaz	2	14	I	F5
Calle Santorcaz	2	14	III	H1
Plaza Santos Niños			IV	C2
Plaza Santos Niños	1	1	IV	C3
Plaza Santos Niños	3	3	IV	C2
Plaza Santos Niños	6	7	IV	C3
Urb Santos Niños	1	6	II	C5
Urb Santos Niños	7	16	II	C5
Calle Sebastián de la Plaza	1	1	IV	D2
Calle Secundino Zuazo	1	27	I	D6
Calle Secundino Zuazo	2	32	I	D6
Calle Segovia	1	23	IV	F2
Calle Segovia	2	2	IV	F2

Literal de Vía	Numeración		Mapa	Hojas
	Desde	Hasta		
Calle Segovia	18	34	IV	F2
Trva Segovia	1	1	IV	F2
Calle Seises	1	15	IV	C3
Trva Seises			IV	C3
Trva Seises	1	1	IV	C3
Calle Senda de la Cultura			I	G3
Calle Senda de la Cultura	5	7	I	G3
Calle Senda Perdida			II	C5
Calle Senda Perdida	1	3	II	C5
Calle Senda Perdida	2	2	II	C6
Calle Senda Perdida	12	76	II	C5
Plaza de Sepúlveda	2	26	IV	F2
Calle Serracines	1	1	II	A6
Calle Serracines	1	5	IV	D1
Calle Serracines	2	2	I	H5
Calle Serracines	2	6	II	A6
Calle Serracines	2	6	IV	D1
Calle Serracines	7	13	II	B6
Calle Sevilla	1	3	IV	E2
Calle Siete Esquinas			IV	D3
Calle Siete Esquinas	1	15	IV	D3
Calle Siete Esquinas	2	2	IV	D3
Plaza de las Siete Esquinas			IV	D3
Plaza de las Siete Esquinas	1	1	IV	D3
Trva Siete Esquinas	2	6	IV	D3
Calle Silo	1	11	I	H6
Calle Silo	2	10	I	H6
Calle Silo	7	11	IV	C1
Calle Silo	8	10	IV	C1
Calle Simón García de Pedro	2	2	IV	E2
Calle Sociedad de Condueños			II	D6
Calle Sociedad de Condueños	1	25	IV	G1
Calle Sociedad de Condueños	2	4	IV	G1
Calle Sociedad de Condueños	27	29	II	D6
Calle Solís	2	10	IV	C2
Calle Soria	2	28	IV	H2
Calle Soria	5	27	IV	H2
Calle Suecia	2	20	IV	A3
Calle Suecia	2	20	III	H4
Calle Talamanca			IV	D2
Calle Talamanca			I	H6
Calle Talamanca	1	11	IV	D2
Calle Talamanca	1	29	I	H6
Calle Talamanca	2	20	IV	D2
Calle Talamanca	2	34	I	H6

Literal de Vía	Numeración		Mapa	Hojas
	Desde	Hasta		
Calle Talavera	41	42	II	C5
Calle Talavera	44	44	II	C5
Calle Talavera	45	46	II	C5
Calle Talavera	49	52	II	C5
Calle Tales de Mileto	1	1	I	D5
Calle Tales de Mileto	10	12	III	E2
Calle Tales de Mileto	10	12	I	D6
Calle Tales de Mileto	15	15	I	D6
Calle Tales de Mileto	15	15	III	E2
Calle Tamajón			II	F4
Calle Tamajón	1	1	II	F4
Calle Tamajón	2	4	II	F4
Calle Tarragona	1	7	IV	H1
Calle Tarragona	2	10	IV	H1
Custa Teatinos			II	B6
Custa Teatinos	1	35	II	B6
Custa Teatinos	2	2	II	B6
Calle Teniente Ruiz	1	3	IV	D2
Calle Teniente Ruiz	4	10	IV	E2
Calle Teniente Ruiz	15	29	IV	E2
Calle Tercia	1	11	IV	C3
Calle Tercia	2	18	IV	C3
Calle Teruel	1	17	IV	G1
Calle Teruel	2	18	IV	G1
Calle Tinte			IV	D2
Calle Tinte	1	15	IV	D2
Calle Tinte	2	10	IV	D2
Calle Tirso de Molina	2	4	IV	D1
Calle Toledo	1	13	IV	G2
Calle Toledo	2	16	IV	G2
Calle Tomás Merino	1	17	IV	D3
Calle Tomás Merino	2	12	IV	D3
Plaza Tordesillas	1	2	IV	G2
Calle Torrejón de Ardoz			I	H5
Calle Torrejón de Ardoz			II	A6
Calle Torrejón de Ardoz	1	27	II	A6
Calle Torrejón de Ardoz	1	27	I	H5
Calle Torrejón de Ardoz	2	42	II	A6
Calle Torrejón de Ardoz	2	42	I	H5
Calle Torrejón del Rey	2	6	III	H1
Calle Torrejón del Rey	2	6	I	F5
Calle Torrelaguna			I	G6
Calle Torrelaguna			IV	C1
Calle Torrelaguna			I	H6
Calle Torrelaguna	1	11	IV	C1

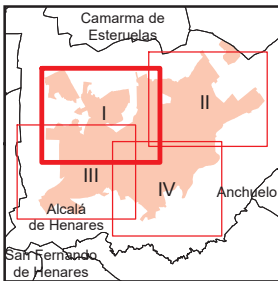
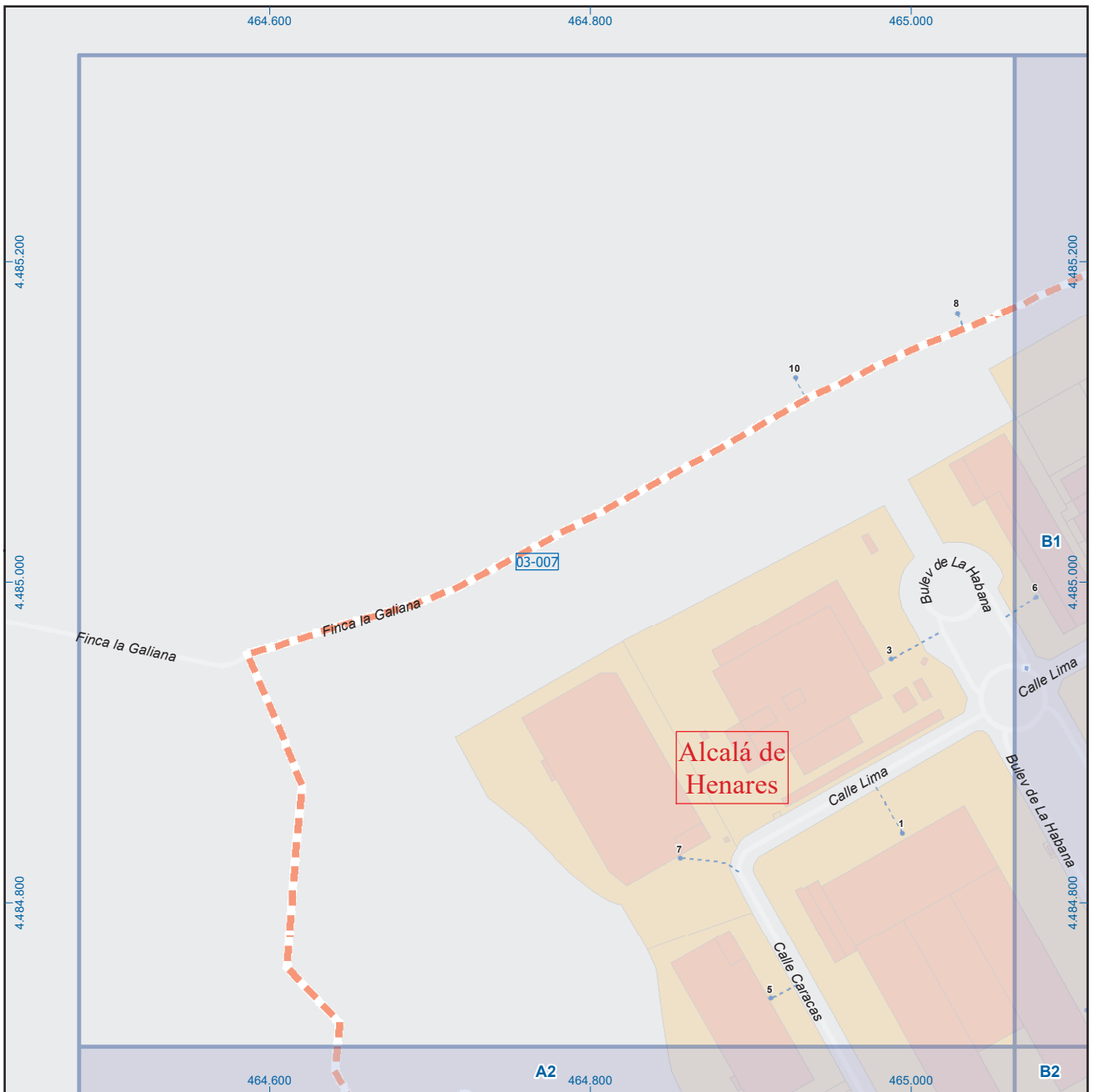
Literal de Vía	Numeración		Mapa	Hojas
	Desde	Hasta		
Calle Torrelaguna	1	11	I	H6
Calle Torrelaguna	2	8	I	H6
Calle Torrelaguna	2	18	IV	C1
Calle Torrelaguna	10	24	I	G6
Calle Torrelaguna	11	13	I	H6
Calle Torrelaguna	11	21	IV	C1
Calle Torrelaguna	17	31	I	G6
Calle Torrelaguna	22	24	IV	B1
Calle Torres de la Alameda	1	1	III	H1
Calle Torres de la Alameda	2	8	III	H1
Calle Trinidad	3	7	IV	D3
Calle Trinidad	8	14	IV	D3
Calle Trinidad	18	18	IV	D3
Calle Turina	1	7	I	G6
Calle Turina	1	7	IV	B1
Calle Turina	1	7	III	H2
Calle Turina	2	6	IV	B1
Calle Turina	2	6	III	H2
Calle Turina	2	6	I	G6
Calle Ucrania			IV	B2
Calle Ucrania			III	H3
Calle Ucrania	2	2	III	H3
Calle Ucrania	2	2	IV	B2
Calle Uruguay			I	E3
Calle Uruguay	2	28	I	E3
Paseo del Val			IV	E2
Paseo del Val	1	21	IV	E2
Paseo del Val	2	24	IV	E2
Trva del Val	1	3	IV	E2
Calle Valdeavero	2	14	IV	C1
Calle Valdeavero	12	14	I	G5
Calle Valdemorillo	1110	1118	II	C6
Calle Valdemorillo	1119	1119	II	C6
Calle Valdeolmos			I	H6
Calle Valdeolmos			IV	D1
Calle Valdeolmos	1	1	I	H6
Calle Valdeolmos	7	7	IV	D1
Calle Valdeterres			IV	D1
Calle Valdeterres	1	7	IV	D1
Calle Valdilecha	1	31	IV	D1
Calle Valdilecha	1	31	I	H5
Calle Valdilecha	2	34	IV	D1
Calle Valdilecha	2	34	I	H5
Calle Valencia	1	15	IV	H1
Calle Valencia	2	18	IV	H1

Literal de Vía	Numeración		Mapa	Hojas
	Desde	Hasta		
Calle Valentín Juara Bellot			II	B6
Calle Valentín Juara Bellot	4	4	II	B6
Calle Valverde de Alcalá	1	3	I	H5
Calle Valverde de Alcalá	1	3	II	A6
Calle Valverde de Alcalá	2	16	IV	C1
Calle Valverde de Alcalá	2	32	I	H5
Calle Valverde de Alcalá	2	32	II	A6
Calle Valle de Nocito	1	9	IV	C4
Calle Valle de Nocito	2	2	IV	C4
Calle Vaqueras			IV	C3
Calle Vaqueras	1	13	IV	C3
Calle Vaqueras	2	44	IV	C3
Calle Vaqueras	13	31	IV	C3
Calle Vargas Machuca	1	5	IV	B4
Calle Vargas Machuca	1	5	III	H5
Calle Varsovia	2	12	II	E5
Calle Varsovia	3	5	II	E5
Calle Vázquez de Coronado	1	5	III	G4
Calle Vázquez de Coronado	1	5	IV	A3
Calle Vázquez de Coronado	2	6	IV	A3
Calle Velázquez	1	9	IV	D1
Calle Velázquez	2	2	IV	D1
Calle Ventura Rodríguez	1	19	I	E6
Calle Ventura Rodríguez	1	59	III	F3
Calle Ventura Rodríguez	2	10	I	E6
Calle Ventura Rodríguez	2	50	III	F3
Calle Veracruz	1	11	IV	C1
Calle Vía Complutense			I	H6
Calle Vía Complutense			IV	E1
Calle Vía Complutense			IV	D2
Calle Vía Complutense			IV	B2
Calle Vía Complutense			IV	C2
Calle Vía Complutense			II	D6
Calle Vía Complutense			II	E5
Calle Vía Complutense	3	7	IV	B2
Calle Vía Complutense	8	24	IV	C2
Calle Vía Complutense	11	11	IV	C2
Calle Vía Complutense	21	43	IV	D2
Calle Vía Complutense	32	38	IV	D2
Calle Vía Complutense	35	37	I	H6
Calle Vía Complutense	44	78	IV	E1
Calle Vía Complutense	51	101	IV	E1
Calle Vía Complutense	101	103	IV	E1
Calle Vía Complutense	109	109	IV	F1
Calle Vía Complutense	109	109	II	C6



Literal de Vía	Numeración		Mapa	Hojas
	Desde	Hasta		
Calle Vía Complutense	109	117	II	C6
Calle Vía Complutense	118	118	IV	F1
Calle Vía Complutense	118	124	II	C6
Calle Vía Complutense	126	130	II	D6
Calle Vía Complutense	137	139	II	E5
Calle Vía Complutense	146	146	II	E5
Gta Vicente Aleixandre			I	G4
Gta Vicente Aleixandre	2	2	I	G4
Gta Vicente Aleixandre	3	3	I	G4
Calle Vicente Espinel	2	2	IV	B3
Calle Vicente Lunardi	1	13	II	C5
Calle Vicente Lunardi	2	12	II	C5
Avda Víctimas del Terrorismo			II	A2
Avda Víctimas del Terrorismo			II	B3
Avda Víctimas del Terrorismo			I	H1
Avda Víctimas del Terrorismo	5	7	II	B3
Avda Víctimas del Terrorismo	13	13	II	A2
Avda Víctimas del Terrorismo	13	13	I	H1
Avda Víctimas del Terrorismo	14	14	II	A2
Avda Víctimas del Terrorismo	14	14	I	H1
Calle Victoria	1	3	IV	C3
Calle Victoria	2	10	IV	C3
Plaza Victoria	1	4	IV	C3
Plaza Victoria	2	2	IV	C3
Calle Vigo	1	1	II	C6
Calle Vigo	1	1	IV	F1
Calle Vilches	1	19	I	H5
Calle Vilches	1	19	II	A6
Calle Vilches	2	16	II	A6
Calle Vilches	2	16	I	H5
Plaza Villa de Talence	1	5	IV	F2
Calle Villalar de los Comuneros	2	6	IV	F2
Calle Villabilla	1	1	IV	C1
Calle Villabilla	1	1	I	G5
Calle Villabilla	4	4	IV	C1
Calle Villar del Olmo	4	6	III	H2
Calle Villar del Olmo	4	6	I	G5
Calle Violeta			IV	C3
Calle Violeta	2	4	IV	C3
Calle Violeta	11	15	IV	C3
Calle Violeta	21	21	IV	C4
Calle Violeta	36	62	IV	C4
Calle Virgen de la Fuencisla	1	5	IV	B1
Calle Virgen de la Fuencisla	2	8	IV	B1
Avda Virgen del Val	1	31	IV	F2

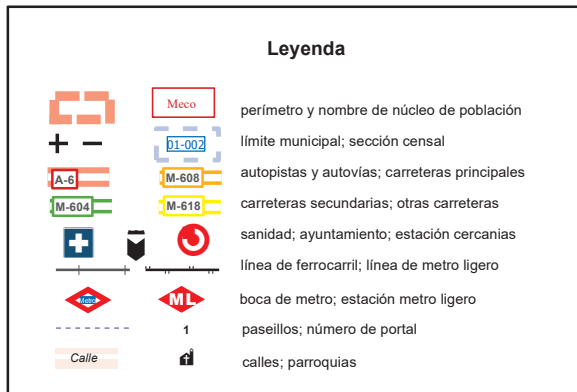
Literal de Vía	Numeración		Mapa	Hojas
	Desde	Hasta		
Avda Virgen del Val	4	6	IV	G2
Avda Virgen del Val	45	65	IV	G2
Avda Virgen del Val	69	69	IV	H2
Calle Vitoria			IV	G1
Calle Vitoria	1	1	IV	G1
Calle Vitoria	2	14	IV	G1
Calle Vitoria	30	50	IV	H1
Calle Vitoria	30	50	II	E6
Calle Ximénez de Rada	1	3	IV	C3
Calle Yanguas			IV	C3
Calle Yanguas	2	4	IV	C3
Calle Zamora	1	9	IV	G2
Calle Zamora	2	10	IV	G2
Calle Zaragoza			IV	G1
Calle Zaragoza			IV	G2
Calle Zaragoza	1	1	IV	G2
Calle Zaragoza	1	23	IV	G2
Calle Zaragoza	2	20	IV	G2
Calle Zaragoza	37	37	IV	G1
Calle Zarzuela del Monte	2	34	II	A6
Calle Zarzuela del Monte	2	34	I	H5
Plaza Zorita			II	F4
Calle Zulema	2	8	I	G6
Calle Zulema	2	16	IV	C1
Calle Zulema	14	16	I	H6
Calle Zurbarán			IV	B3
Calle Zurbarán	1	3	IV	B3
Calle Zurbarán	2	8	IV	B3
Calle Zurbarán	5	5	III	H5



A1	B1	C1	D1	E1	F1	G1	H1
A2	B2	C2	D2	E2	F2	G2	H2
A3	B3	C3	D3	E3	F3	G3	H3
A4	B4	C4	D4	E4	F4	G4	H4
A5	B5	C5	D5	E5	F5	G5	H5
A6	B6	C6	D6	E6	F6	G6	H6

## Alcalá de Henares

### Leyenda

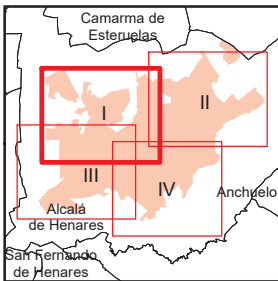
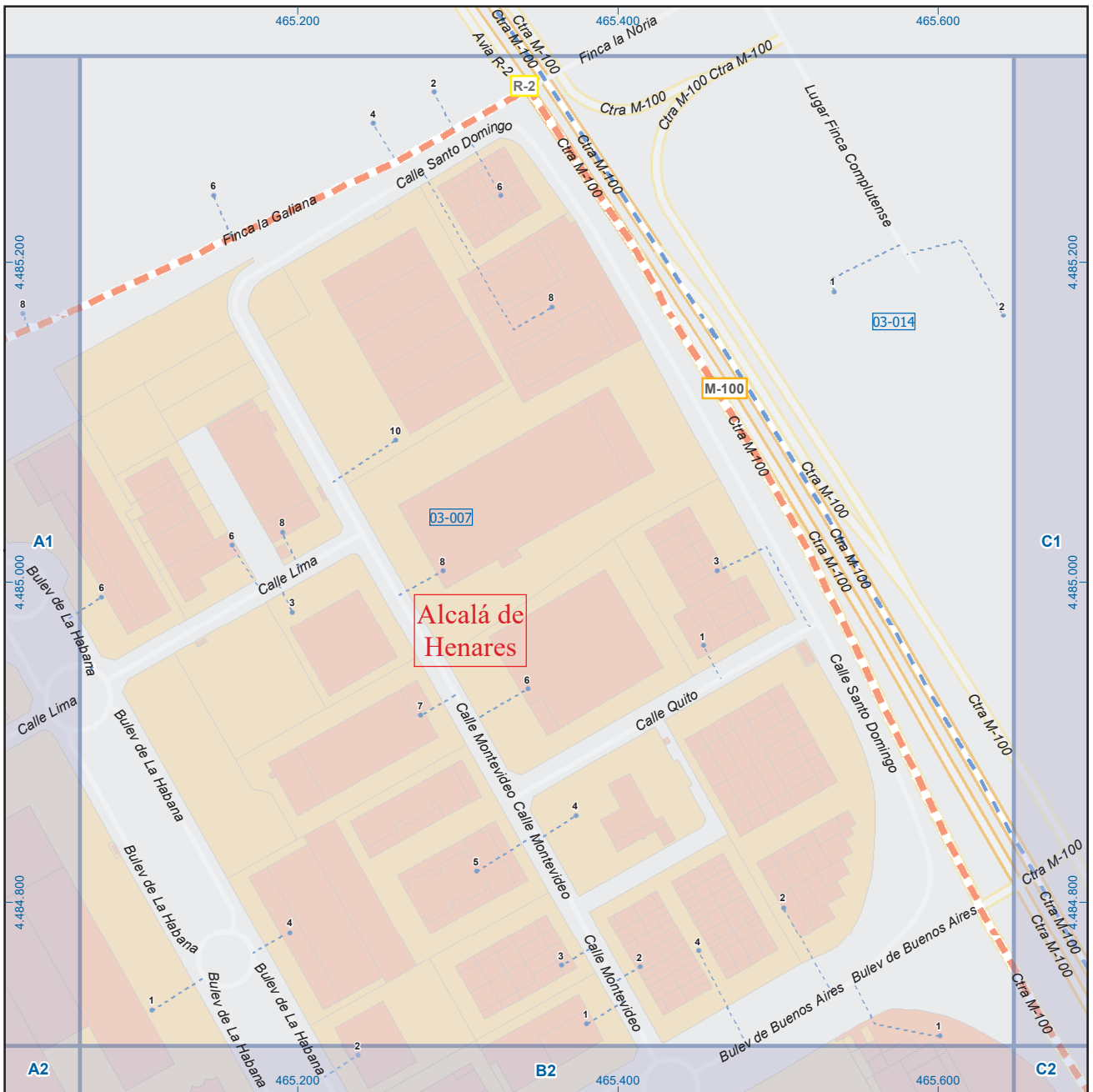


Dirección General de Economía  
CONSEJERÍA DE ECONOMÍA,  
HACIENDA Y EMPLEO



ESCALA GRÁFICA

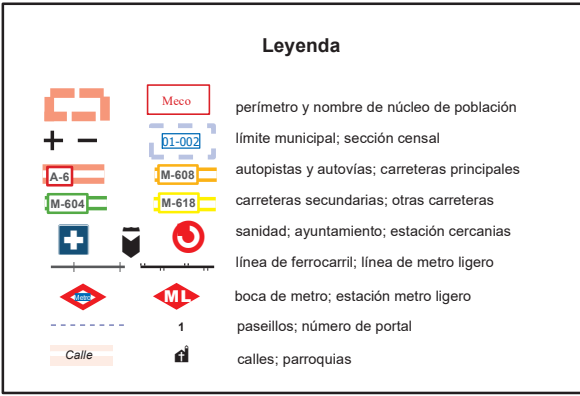
Mapa I - A1

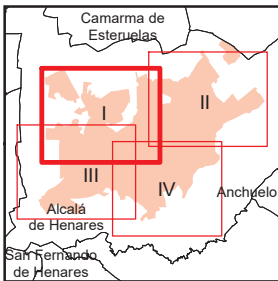
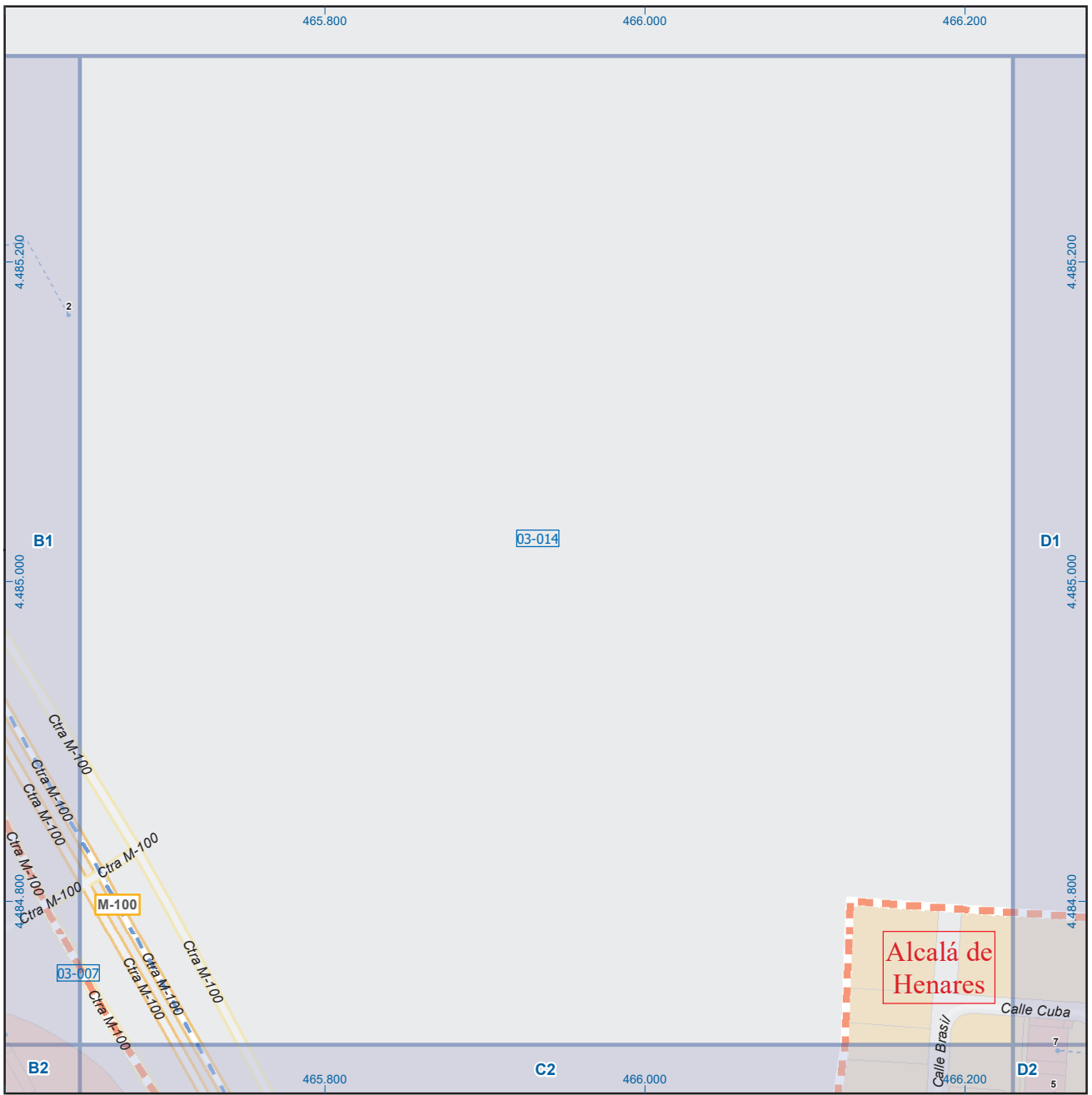


A1	<b>B1</b>	C1	D1	E1	F1	G1	H1
A2	B2	C2	D2	E2	F2	G2	H2
A3	B3	C3	D3	E3	F3	G3	H3
A4	B4	C4	D4	E4	F4	G4	H4
A5	B5	C5	D5	E5	F5	G5	H5
A6	B6	C6	D6	E6	F6	G6	H6

## Alcalá de Henares

### Leyenda



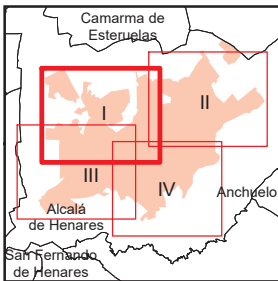



A1	B1	<b>C1</b>	D1	E1	F1	G1	H1
A2	B2	C2	D2	E2	F2	G2	H2
A3	B3	C3	D3	E3	F3	G3	H3
A4	B4	C4	D4	E4	F4	G4	H4
A5	B5	C5	D5	E5	F5	G5	H5
A6	B6	C6	D6	E6	F6	G6	H6

## Alcalá de Henares

**Leyenda**

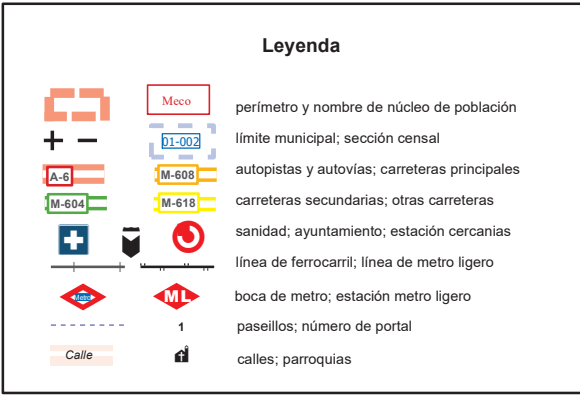
- Meco: perímetro y nombre de núcleo de población
- 01-002: límite municipal; sección censal
- A-6: autopistas y autovías; carreteras principales
- M-604, M-608, M-618: carreteras secundarias; otras carreteras
- Sanidad; ayuntamiento; estación cercanías
- Línea de ferrocarril; línea de metro ligero
- Boca de metro; estación metro ligero
- Paseillos; número de portal
- Calle
- Calles; parroquias



A1	B1	C1	D1	E1	F1	G1	H1
A2	B2	C2	D2	E2	F2	G2	H2
A3	B3	C3	D3	E3	F3	G3	H3
A4	B4	C4	D4	E4	F4	G4	H4
A5	B5	C5	D5	E5	F5	G5	H5
A6	B6	C6	D6	E6	F6	G6	H6

## Alcalá de Henares

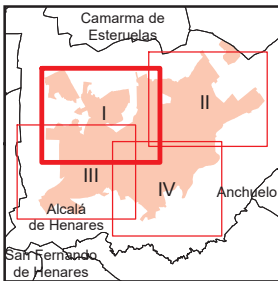
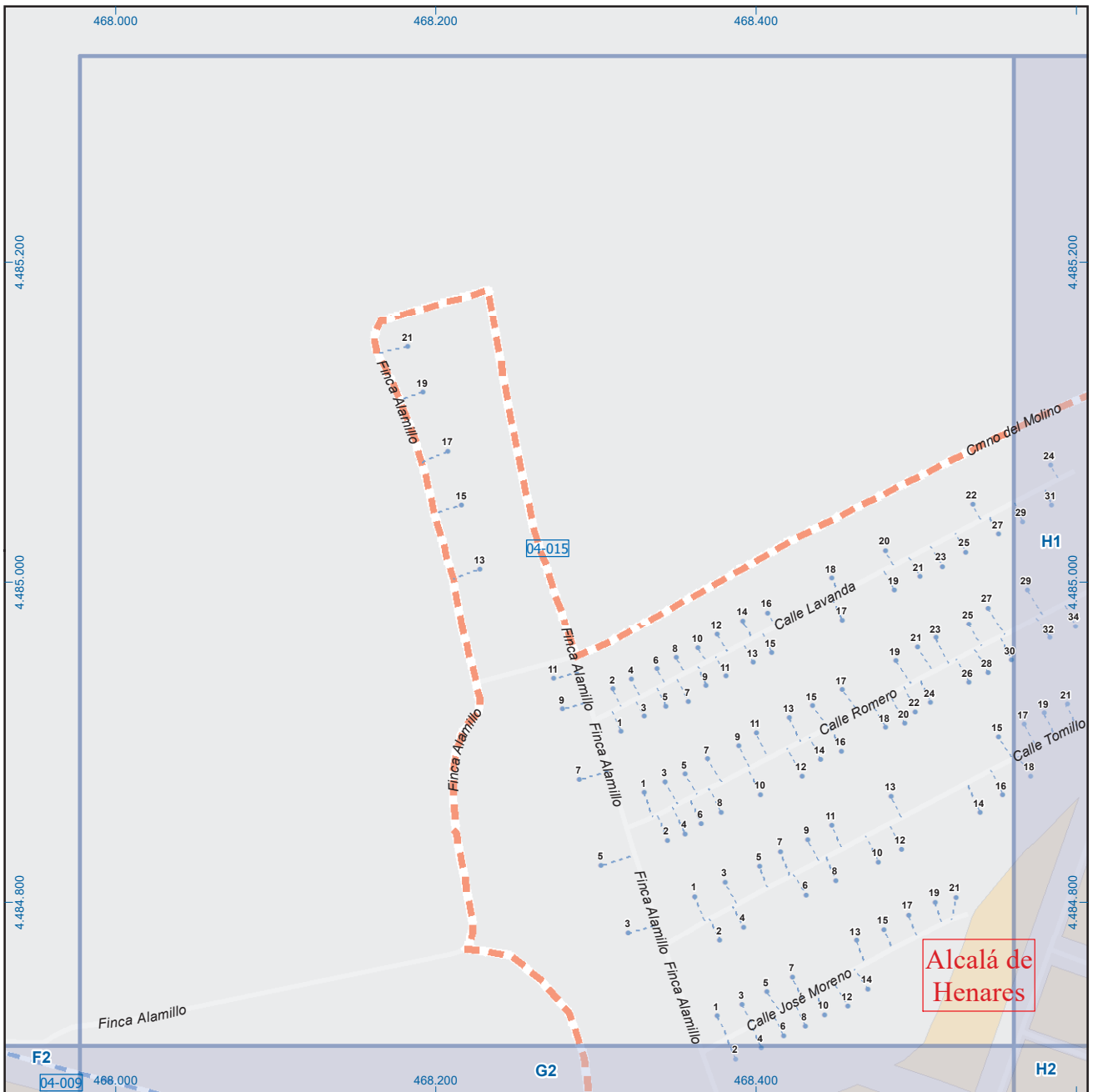
### Leyenda



Dirección General de Economía  
CONSEJERÍA DE ECONOMÍA,  
HACIENDA Y EMPLEO



Mapa I - D1

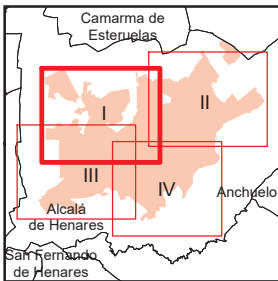


A1	B1	C1	D1	E1	F1	<b>G1</b>	H1
A2	B2	C2	D2	E2	F2	G2	H2
A3	B3	C3	D3	E3	F3	G3	H3
A4	B4	C4	D4	E4	F4	G4	H4
A5	B5	C5	D5	E5	F5	G5	H5
A6	B6	C6	D6	E6	F6	G6	H6

## Alcalá de Henares

**Leyenda**

- Meco: perímetro y nombre de núcleo de población
- 01-002: límite municipal; sección censal
- A-6, M-608: autopistas y autovías; carreteras principales
- M-604, M-618: carreteras secundarias; otras carreteras
- Sanidad; ayuntamiento; estación cercanías
- Línea de ferrocarril; línea de metro ligero
- Boca de metro; estación metro ligero
- Paseillos; número de portal
- Calle
- Calles; parroquias



A1	B1	C1	D1	E1	F1	G1	H1
A2	B2	C2	D2	E2	F2	G2	H2
A3	B3	C3	D3	E3	F3	G3	H3
A4	B4	C4	D4	E4	F4	G4	H4
A5	B5	C5	D5	E5	F5	G5	H5
A6	B6	C6	D6	E6	F6	G6	H6

## Alcalá de Henares

### Leyenda

-  Meco: perímetro y nombre de núcleo de población
-  01-002: límite municipal; sección censal
-  A-6: autopistas y autovías; carreteras principales
-  M-608: carreteras secundarias; otras carreteras
-  M-604: salud; ayuntamiento; estación cercanías
-  +: línea de ferrocarril; línea de metro ligero
-  M: boca de metro; estación metro ligero
-  1: paseillos; número de portal
-  Calle: calles; parroquias

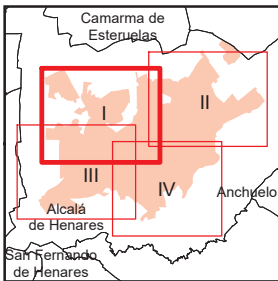
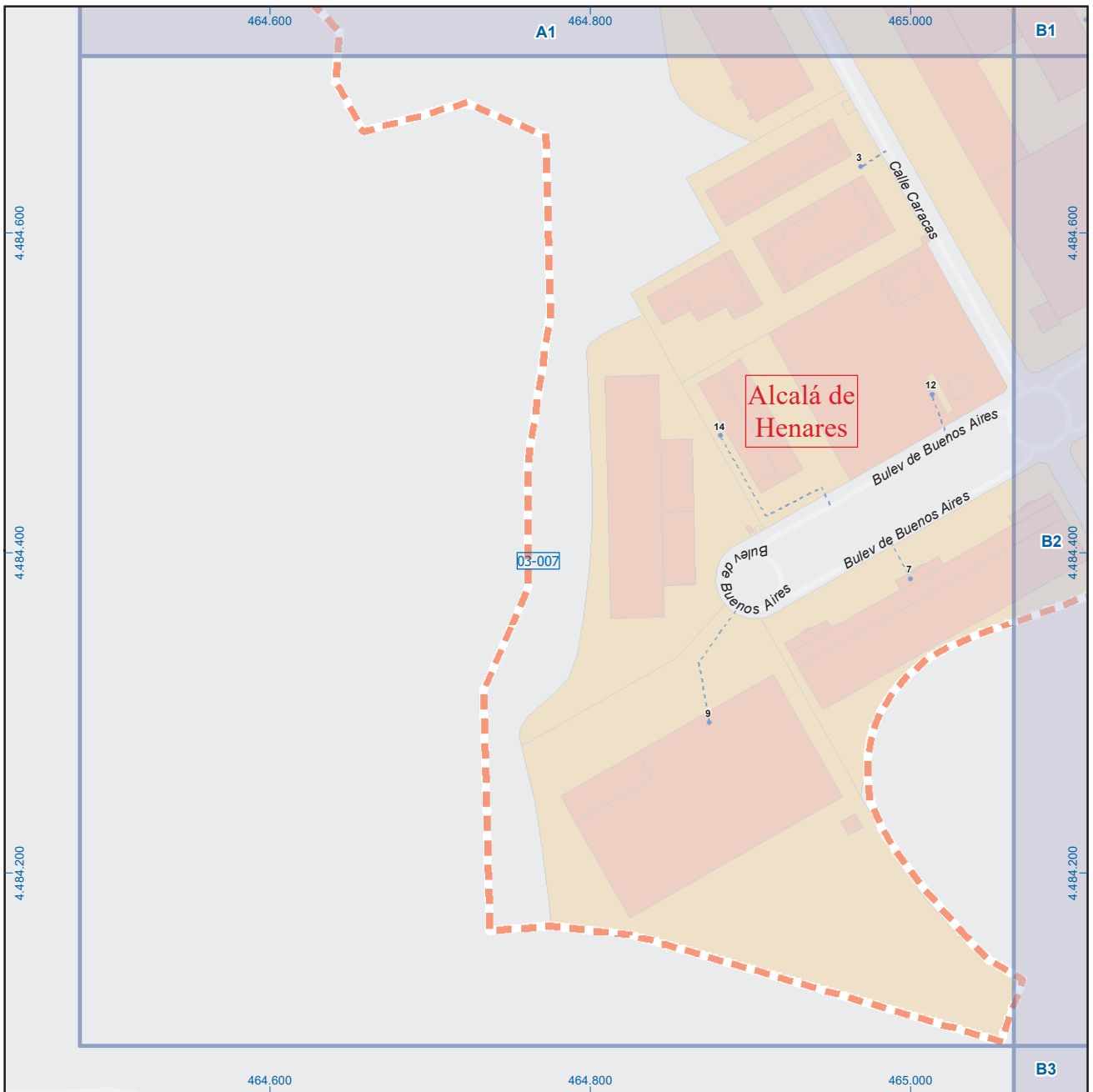


Dirección General de Economía  
CONSEJERÍA DE ECONOMÍA,  
HACIENDA Y EMPLEO



Mapa I - H1

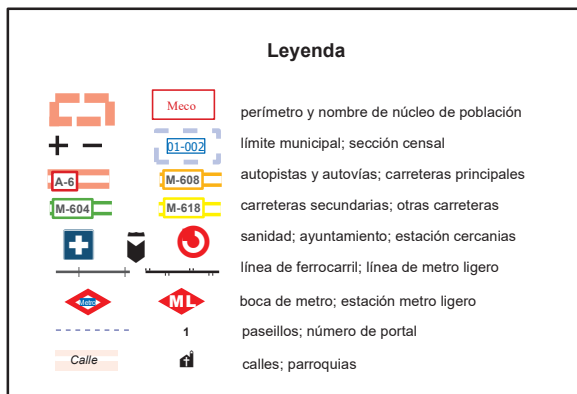




A1	B1	C1	D1	E1	F1	G1	H1
A2	B2	C2	D2	E2	F2	G2	H2
A3	B3	C3	D3	E3	F3	G3	H3
A4	B4	C4	D4	E4	F4	G4	H4
A5	B5	C5	D5	E5	F5	G5	H5
A6	B6	C6	D6	E6	F6	G6	H6

## Alcalá de Henares

### Leyenda

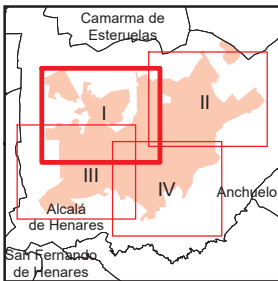
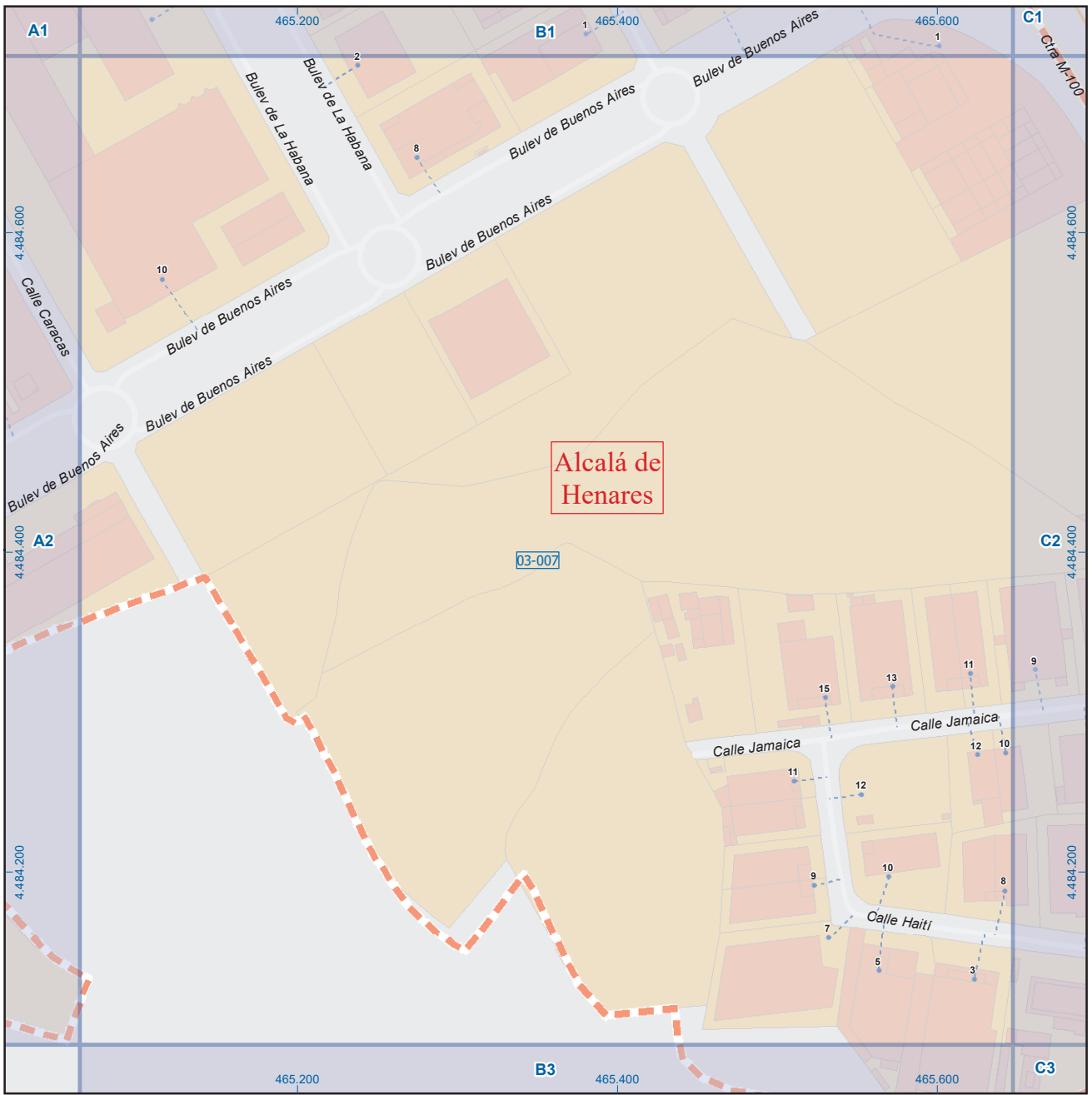


Dirección General de Economía  
CONSEJERÍA DE ECONOMÍA,  
HACIENDA Y EMPLEO



ESCALA GRÁFICA

Mapa I - A2



A1	B1	C1	D1	E1	F1	G1	H1
A2	B2	C2	D2	E2	F2	G2	H2
A3	B3	C3	D3	E3	F3	G3	H3
A4	B4	C4	D4	E4	F4	G4	H4
A5	B5	C5	D5	E5	F5	G5	H5
A6	B6	C6	D6	E6	F6	G6	H6

## Alcalá de Henares

### Leyenda

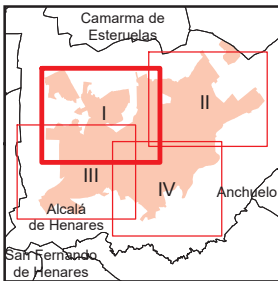
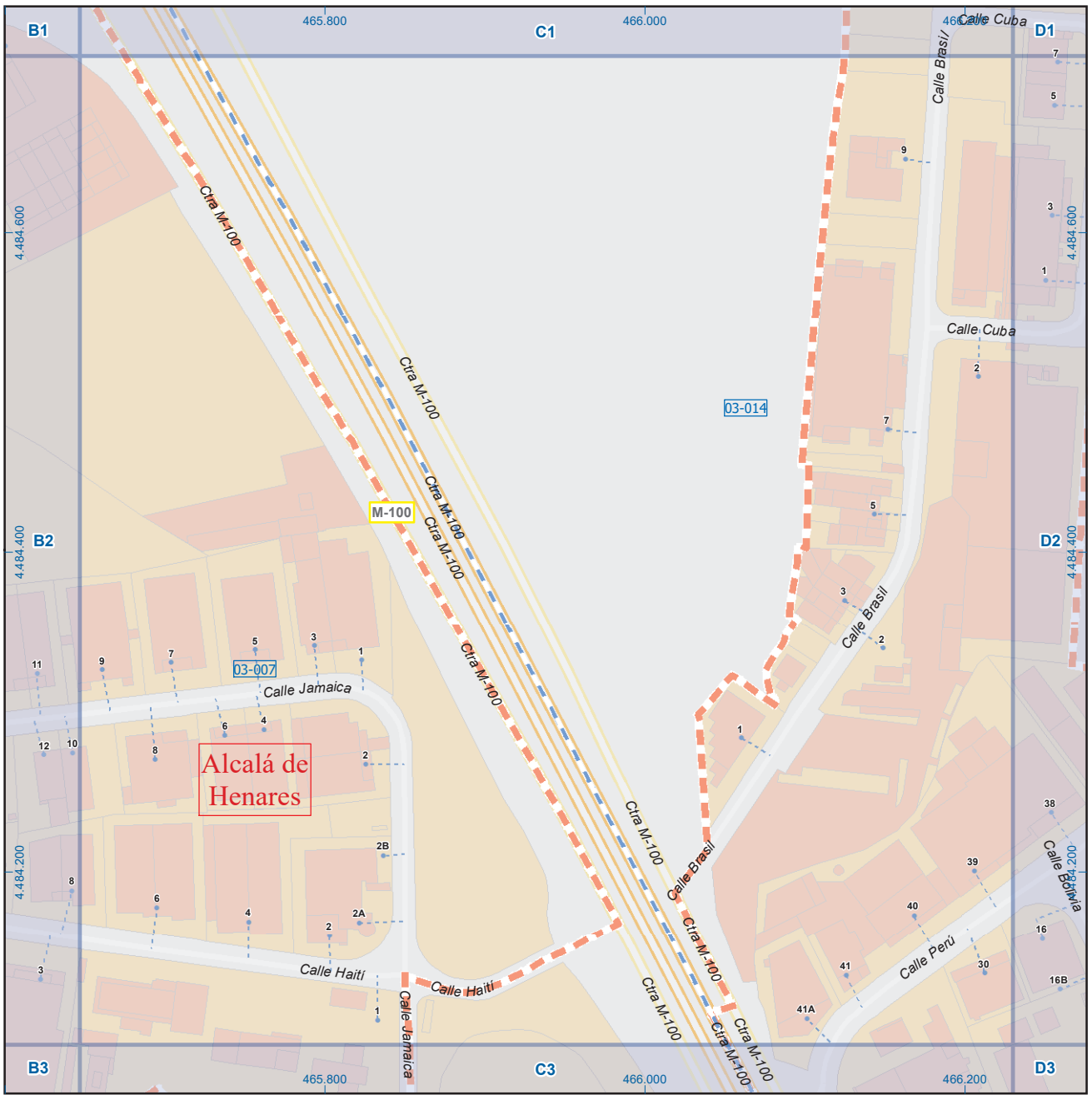
- Meco: perímetro y nombre de núcleo de población
- 01-002: límite municipal; sección censal
- A-6: autopistas y autovías; carreteras principales
- M-608: carreteras secundarias; otras carreteras
- M-604: sanidad; ayuntamiento; estación cercanías
- M-618: línea de ferrocarril; línea de metro ligero
- Boca de metro; estación metro ligero
- ML: boca de metro; estación metro ligero
- Paseillos; número de portal
- Calle: calles; parroquias



Dirección General de Economía  
CONSEJERÍA DE ECONOMÍA,  
HACIENDA Y EMPLEO



Mapa I - B2



A1	B1	C1	D1	E1	F1	G1	H1
A2	B2	C2	D2	E2	F2	G2	H2
A3	B3	C3	D3	E3	F3	G3	H3
A4	B4	C4	D4	E4	F4	G4	H4
A5	B5	C5	D5	E5	F5	G5	H5
A6	B6	C6	D6	E6	F6	G6	H6

## Alcalá de Henares

### Leyenda

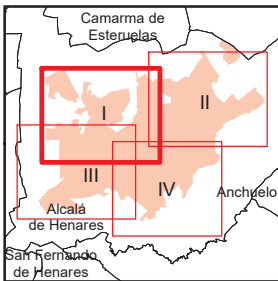
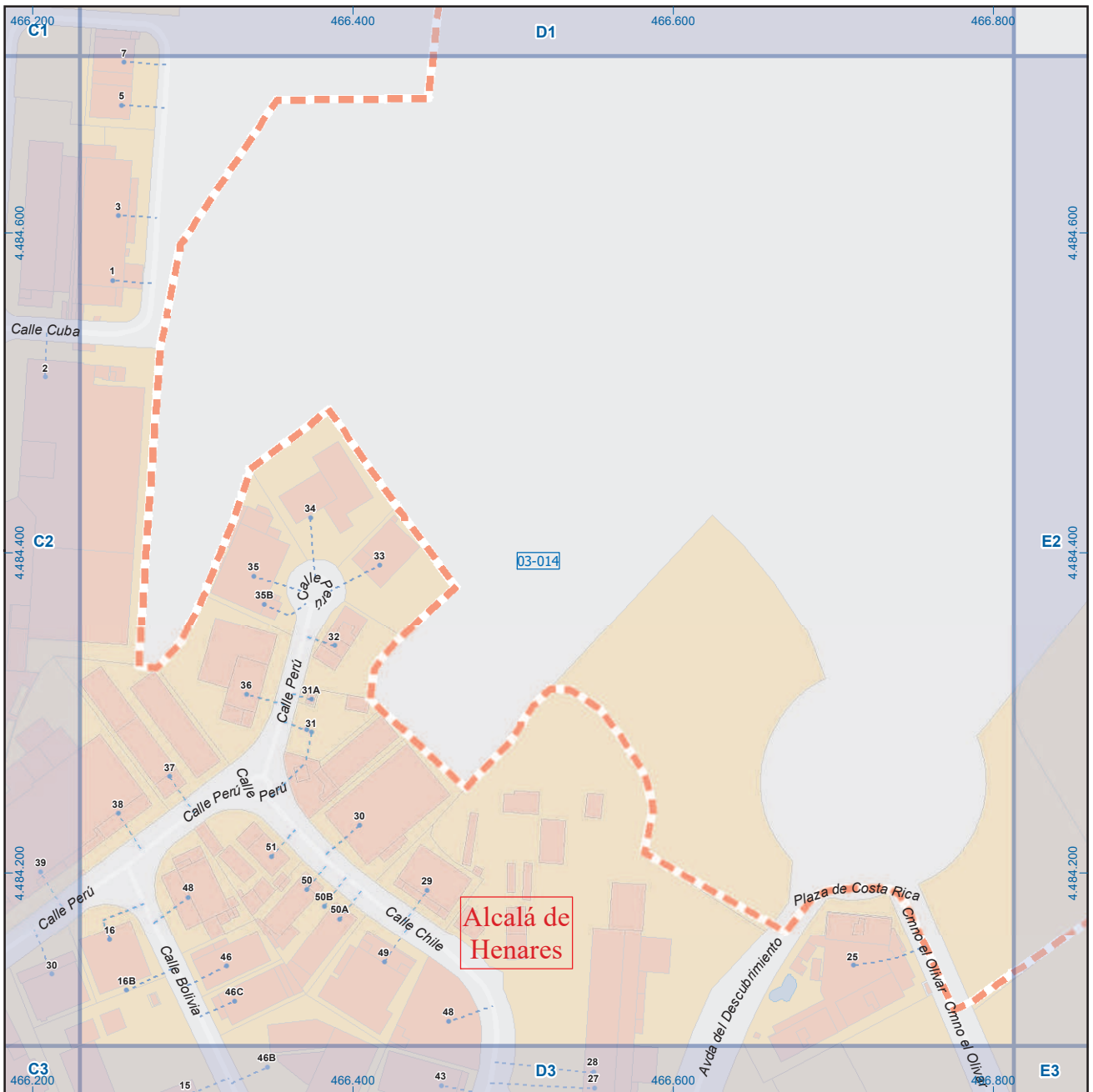
- Meco perímetro y nombre de núcleo de población
- + - límite municipal; sección censal
- A-6 autopistas y autovías; carreteras principales
- M-604 M-608 M-618 carreteras secundarias; otras carreteras
- Sanidad; ayuntamiento; estación cercanías
- Línea de ferrocarril; línea de metro ligero
- Boca de metro; estación metro ligero
- Paseillos; número de portal
- Calle
- Calles; parroquias



Dirección General de Economía  
CONSEJERÍA DE ECONOMÍA,  
HACIENDA Y EMPLEO



Mapa I - C2



A1	B1	C1	D1	E1	F1	G1	H1
A2	B2	C2	D2	E2	F2	G2	H2
A3	B3	C3	D3	E3	F3	G3	H3
A4	B4	C4	D4	E4	F4	G4	H4
A5	B5	C5	D5	E5	F5	G5	H5
A6	B6	C6	D6	E6	F6	G6	H6

## Alcalá de Henares

### Leyenda

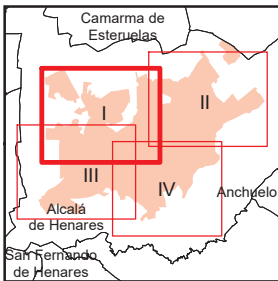
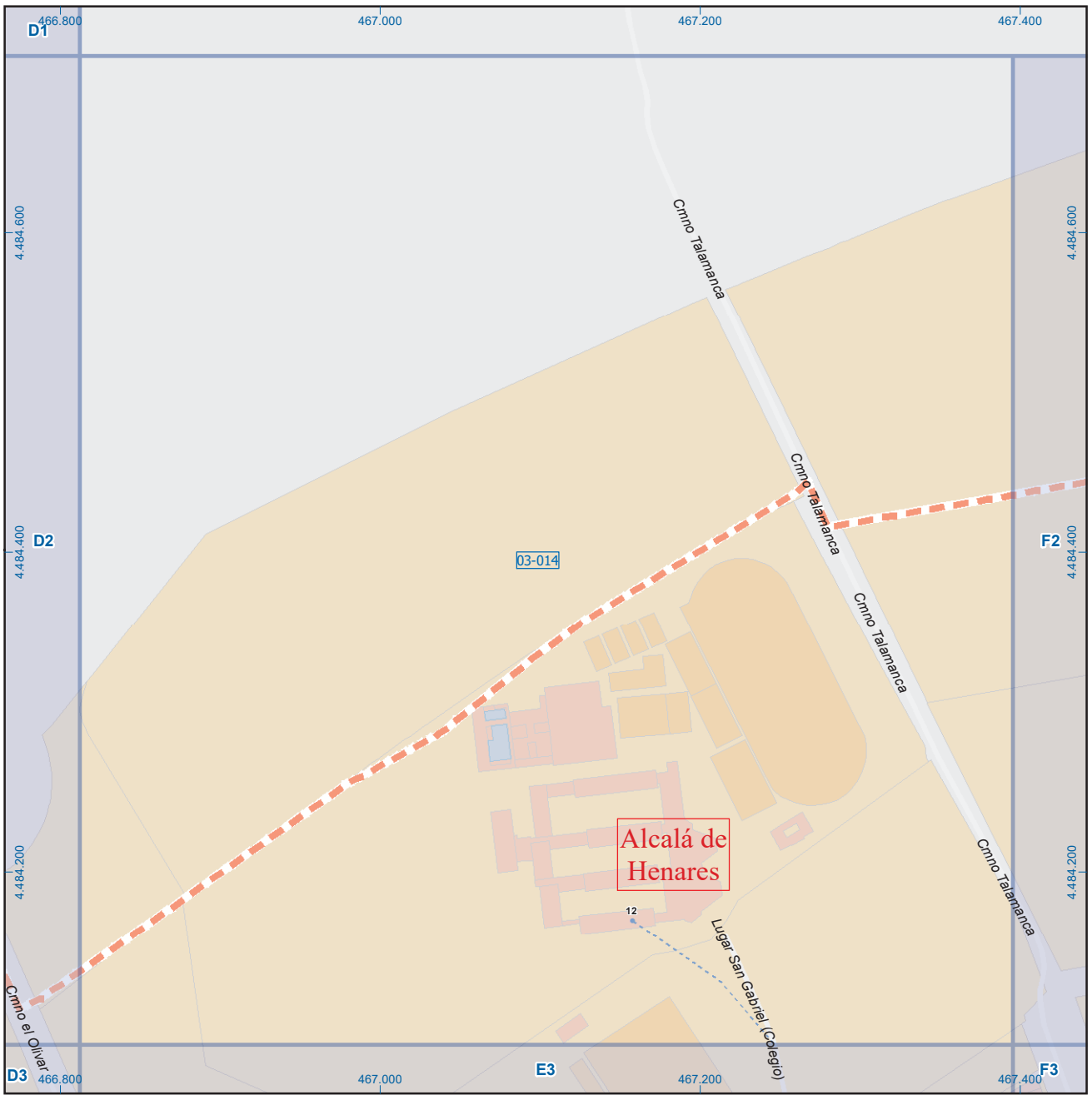
- Meco: perímetro y nombre de núcleo de población
- 01-002: límite municipal; sección censal
- A-6, M-608: autopistas y autovías; carreteras principales
- M-604, M-618: carreteras secundarias; otras carreteras
- Sanidad; ayuntamiento; estación cercanías
- Línea de ferrocarril; línea de metro ligero
- Boca de metro; estación metro ligero
- Paseillos; número de portal
- Calle: calles; parroquias



Dirección General de Economía  
CONSEJERÍA DE ECONOMÍA,  
HACIENDA Y EMPLEO



Mapa I - D2

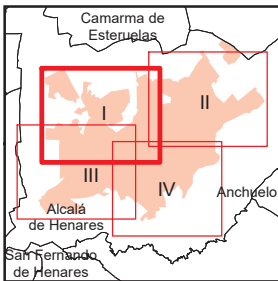
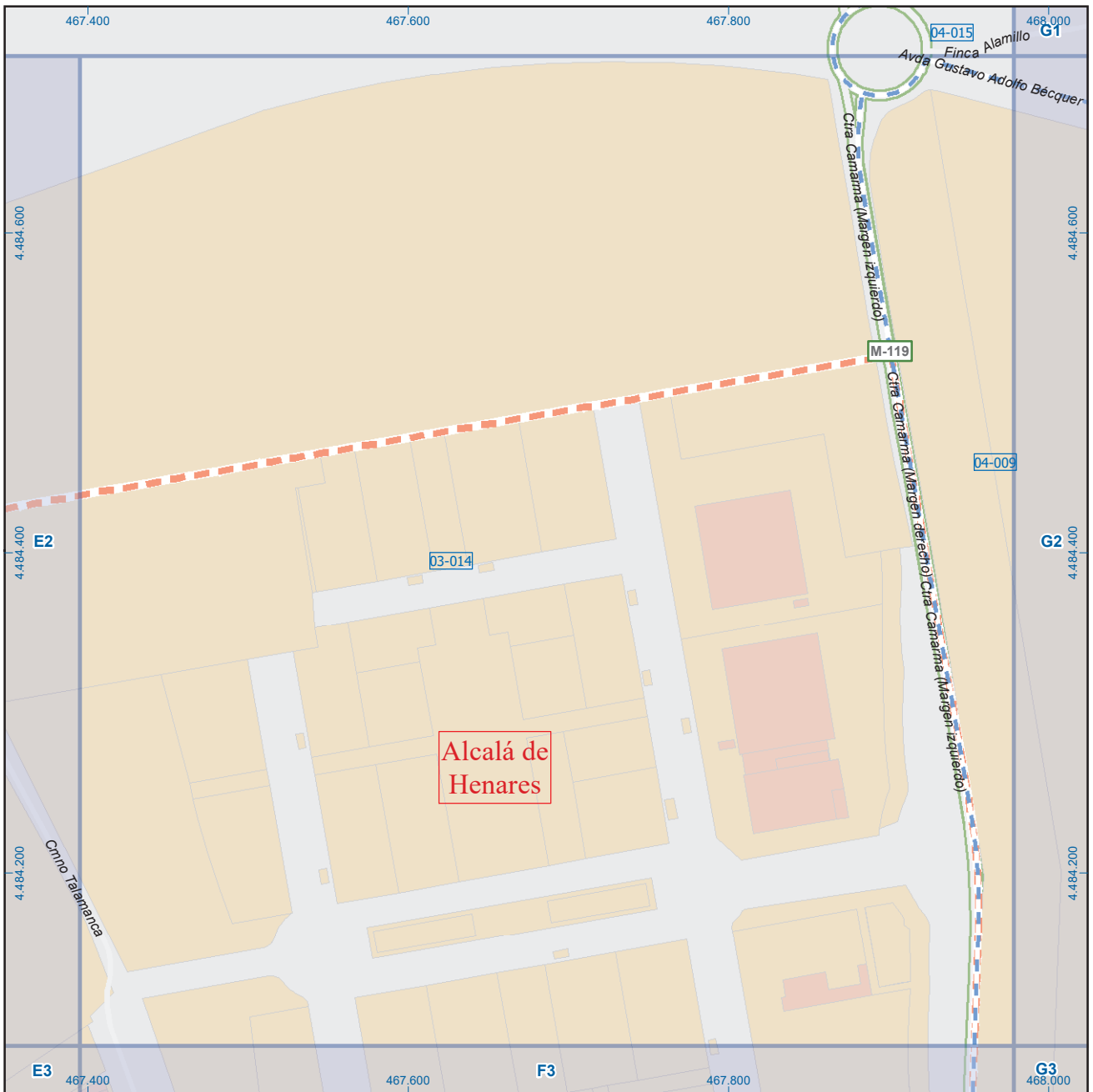


A1	B1	C1	D1	E1	F1	G1	H1
A2	B2	C2	D2	E2	F2	G2	H2
A3	B3	C3	D3	E3	F3	G3	H3
A4	B4	C4	D4	E4	F4	G4	H4
A5	B5	C5	D5	E5	F5	G5	H5
A6	B6	C6	D6	E6	F6	G6	H6

## Alcalá de Henares

### Leyenda

- Meco: perímetro y nombre de núcleo de población
- 01-002: límite municipal; sección censal
- A-6: autopistas y autovías; carreteras principales
- M-604: carreteras secundarias; otras carreteras
- +: sanidad; ayuntamiento; estación cercanías
- : línea de ferrocarril; línea de metro ligero
- M: boca de metro; estación metro ligero
- 1: paseillos; número de portal
- Calle: calles; parroquias

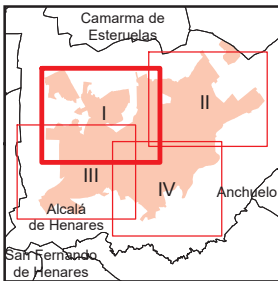
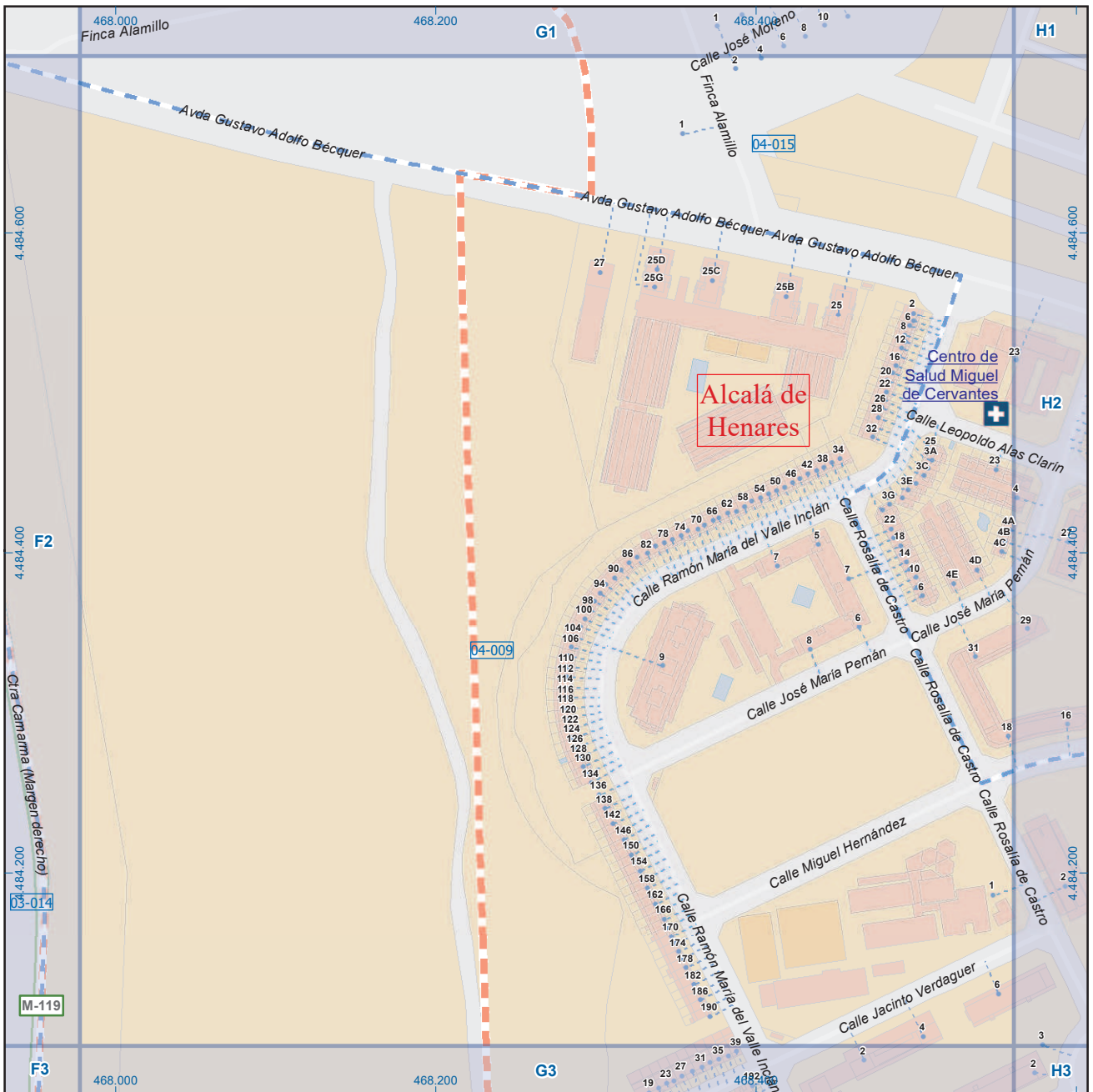


A1	B1	C1	D1	E1	F1	G1	H1
A2	B2	C2	D2	E2	F2	G2	H2
A3	B3	C3	D3	E3	F3	G3	H3
A4	B4	C4	D4	E4	F4	G4	H4
A5	B5	C5	D5	E5	F5	G5	H5
A6	B6	C6	D6	E6	F6	G6	H6

## Alcalá de Henares

### Leyenda

	<b>Meco</b>	perímetro y nombre de núcleo de población
	<b>01-002</b>	límite municipal; sección censal
	<b>A-6</b>	autopistas y autovías; carreteras principales
	<b>M-604</b>	carreteras secundarias; otras carreteras
		sanidad; ayuntamiento; estación cercanías
		línea de ferrocarril; línea de metro ligero
		boca de metro; estación metro ligero
	<b>1</b>	paseillos; número de portal
	<b>Calle</b>	calles; parroquias



A1	B1	C1	D1	E1	F1	G1	H1
A2	B2	C2	D2	E2	F2	G2	H2
A3	B3	C3	D3	E3	F3	G3	H3
A4	B4	C4	D4	E4	F4	G4	H4
A5	B5	C5	D5	E5	F5	G5	H5
A6	B6	C6	D6	E6	F6	G6	H6

## Alcalá de Henares

### Legenda

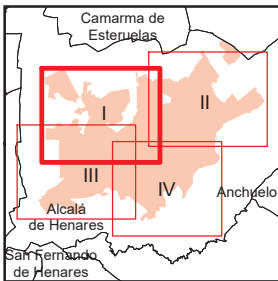
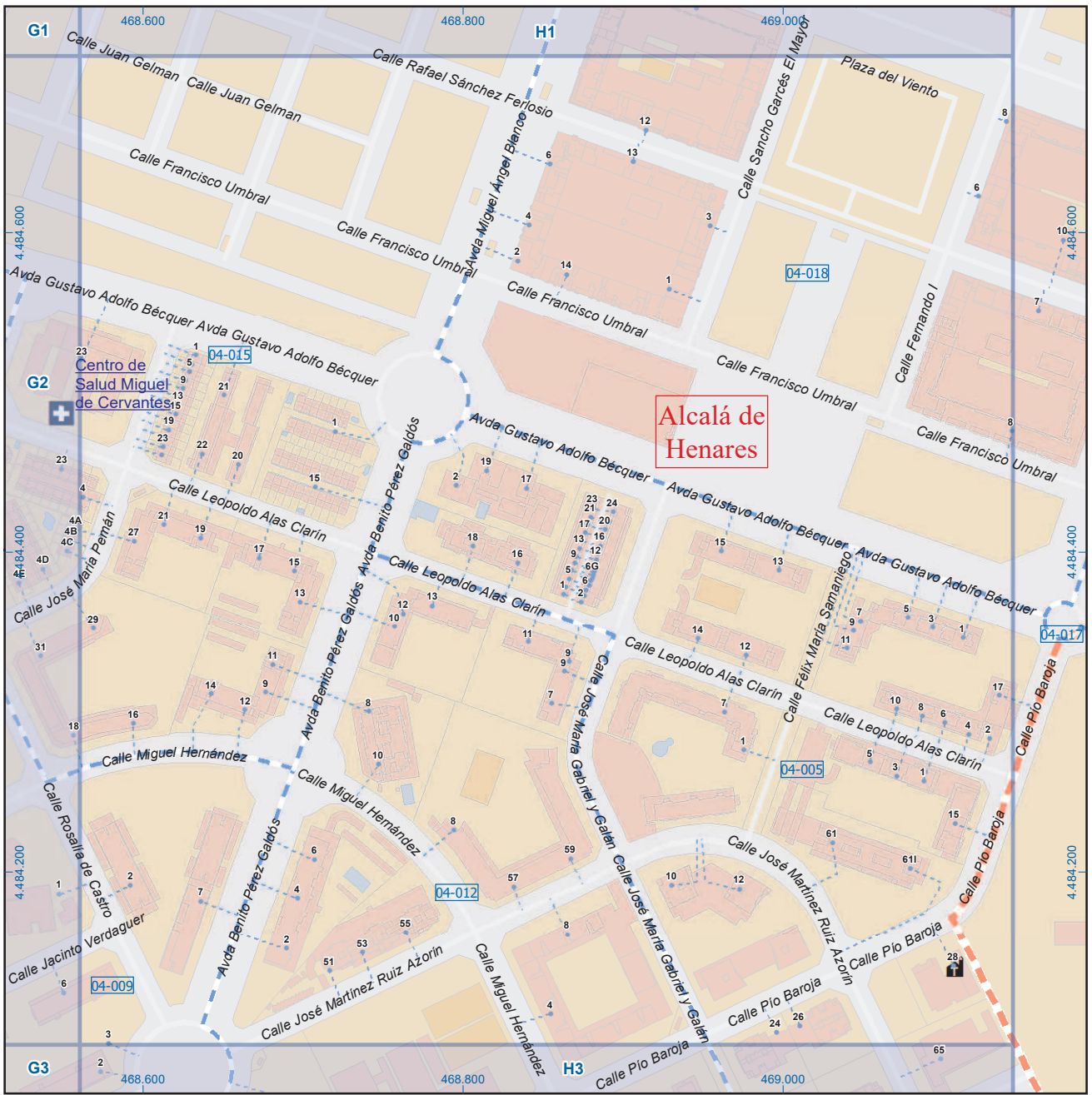
- Meco: perímetro y nombre de núcleo de población
- 01-002: límite municipal; sección censal
- A-6: autopistas y autovías; carreteras principales
- M-608: carreteras secundarias; otras carreteras
- M-604: sanidad; ayuntamiento; estación cercanías
- M-618: línea de ferrocarril; línea de metro ligero
- M: boca de metro; estación metro ligero
- 1: paseillos; número de portal
- Calle: calles; parroquias



Dirección General de Economía  
CONSEJERÍA DE ECONOMÍA,  
HACIENDA Y EMPLEO



Mapa I - G2



A1	B1	C1	D1	E1	F1	G1	H1
A2	B2	C2	D2	E2	F2	G2	H2
A3	B3	C3	D3	E3	F3	G3	H3
A4	B4	C4	D4	E4	F4	G4	H4
A5	B5	C5	D5	E5	F5	G5	H5
A6	B6	C6	D6	E6	F6	G6	H6

## Alcalá de Henares

### Legenda

- Meco: perímetro y nombre de núcleo de población
- 01-002: límite municipal; sección censal
- A-6: autopistas y autovías; carreteras principales
- M-608: carreteras secundarias; otras carreteras
- M-604: salud; ayuntamiento; estación cercanías
- : línea de ferrocarril; línea de metro ligero
- : boca de metro; estación metro ligero
- 1: paseillos; número de portal
- Calle: calles; parroquias

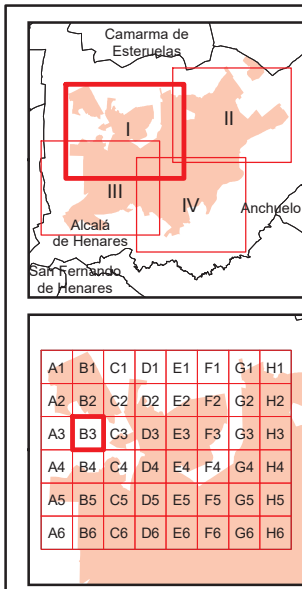
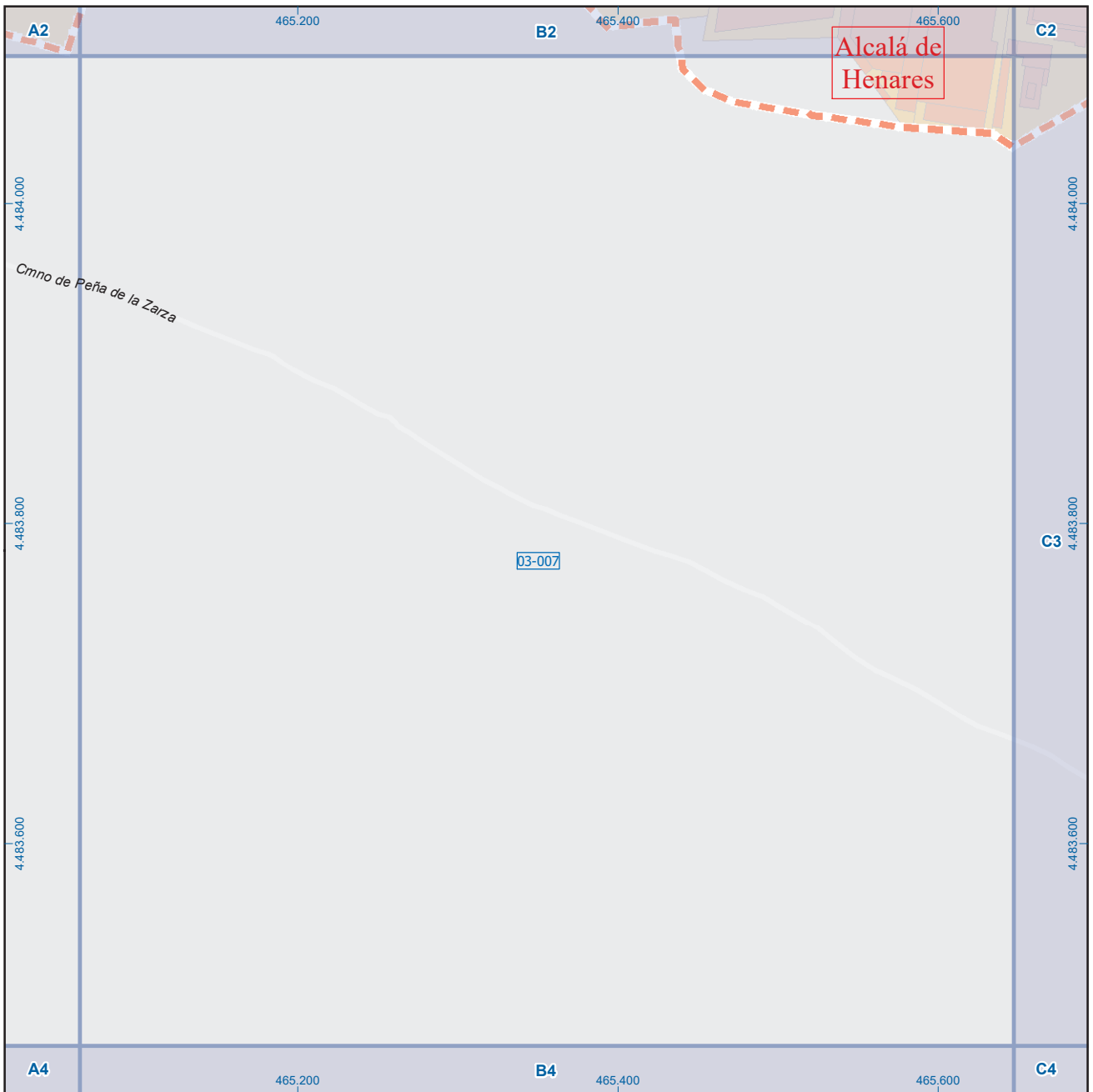


Dirección General de Economía  
CONSEJERÍA DE ECONOMÍA,  
HACIENDA Y EMPLEO



Mapa I - H2





## Alcalá de Henares

### Leyenda

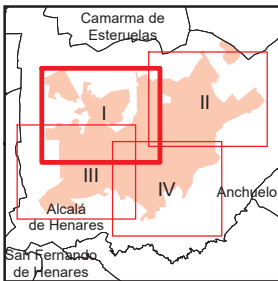
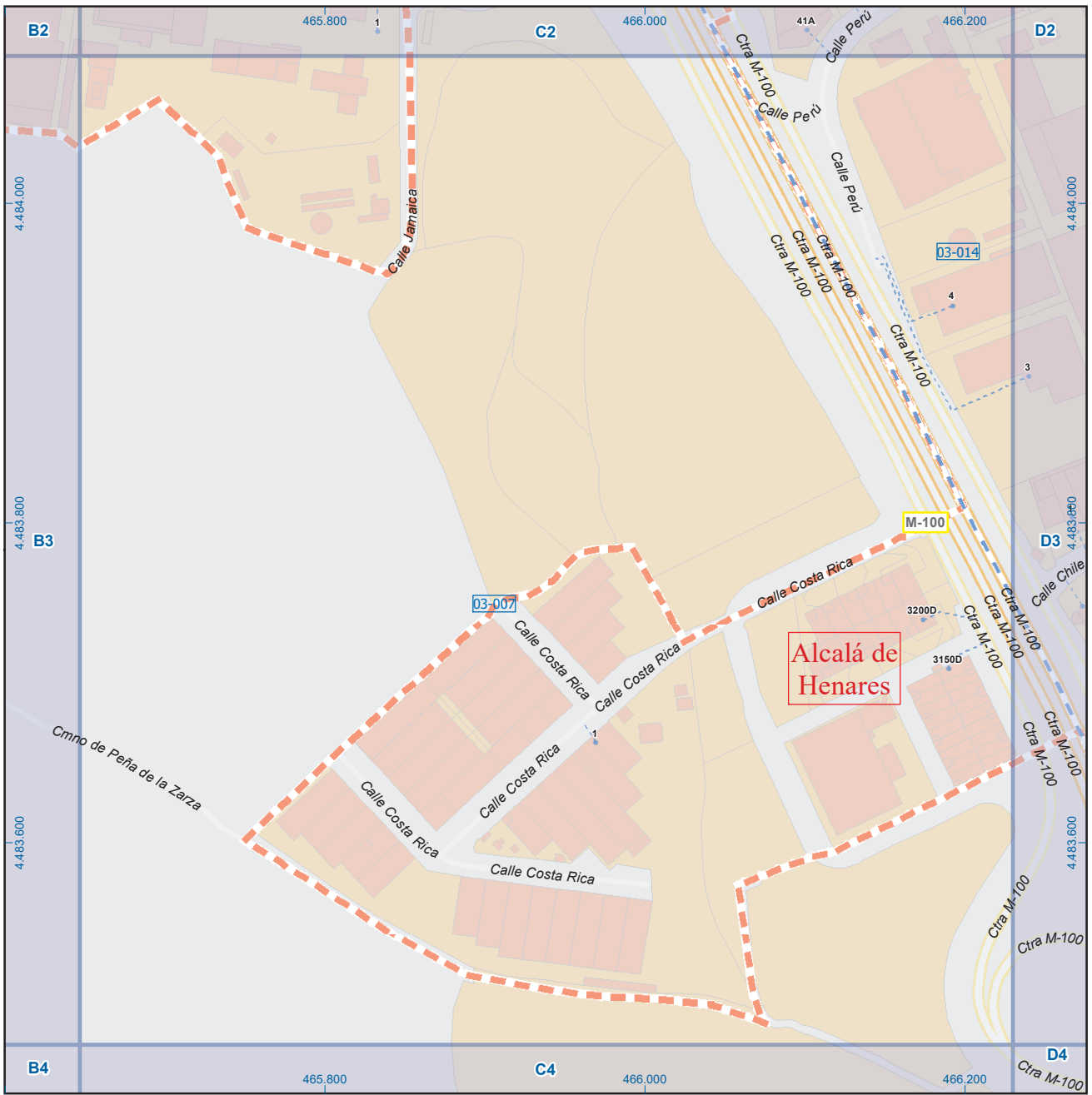


Dirección General de Economía  
CONSEJERÍA DE ECONOMÍA,  
HACIENDA Y EMPLEO



ESCALA GRÁFICA

Mapa I - B3



A1	B1	C1	D1	E1	F1	G1	H1
A2	B2	C2	D2	E2	F2	G2	H2
A3	B3	C3	D3	E3	F3	G3	H3
A4	B4	C4	D4	E4	F4	G4	H4
A5	B5	C5	D5	E5	F5	G5	H5
A6	B6	C6	D6	E6	F6	G6	H6

## Alcalá de Henares

### Leyenda

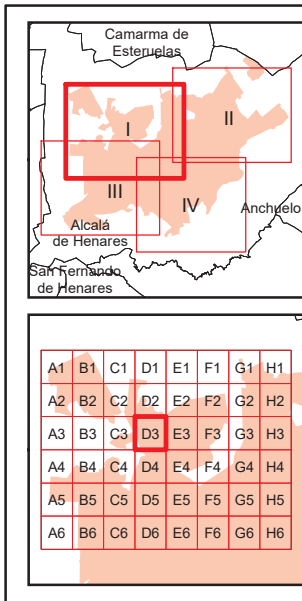
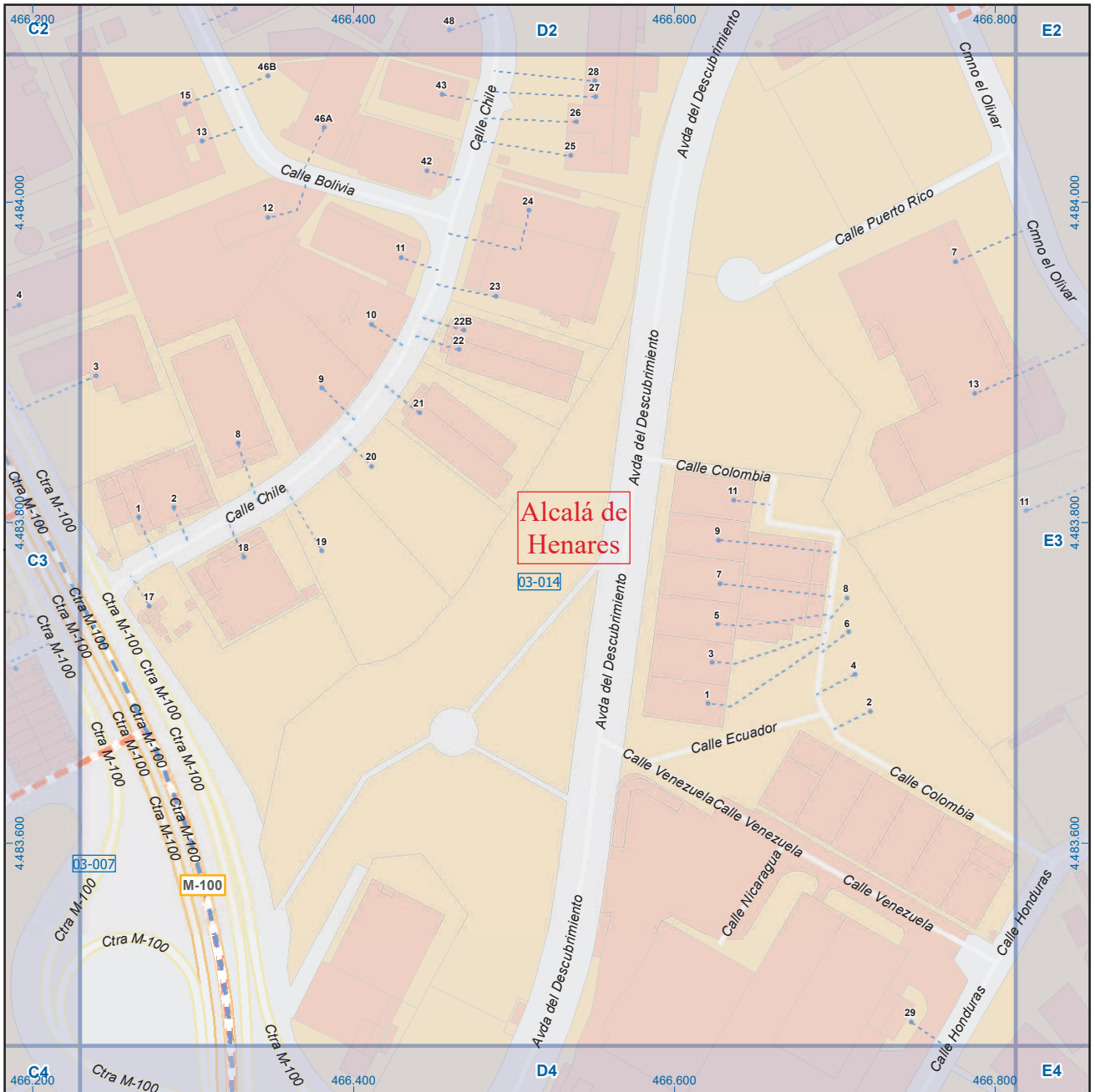
- Meco: perímetro y nombre de núcleo de población
- 01-002: límite municipal; sección censal
- A-6: autopistas y autovías; carreteras principales
- M-608: carreteras secundarias; otras carreteras
- M-604: salud; ayuntamiento; estación cercanías
- M-618: línea de ferrocarril; línea de metro ligero
- M: boca de metro; estación metro ligero
- ML: paseillos; número de portal
- 1: calles; parroquias



Dirección General de Economía  
CONSEJERÍA DE ECONOMÍA,  
HACIENDA Y EMPLEO

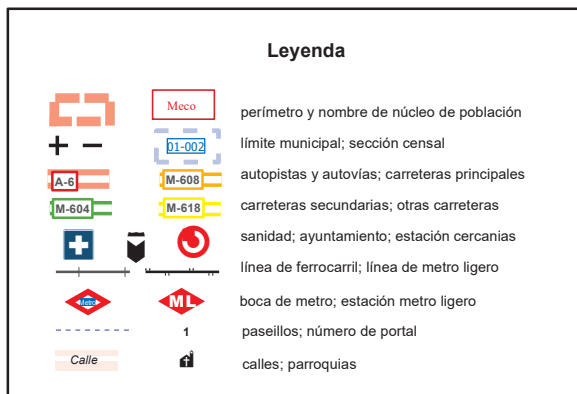


Mapa I - C3



## Alcalá de Henares

### Leyenda

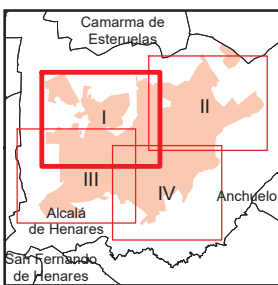
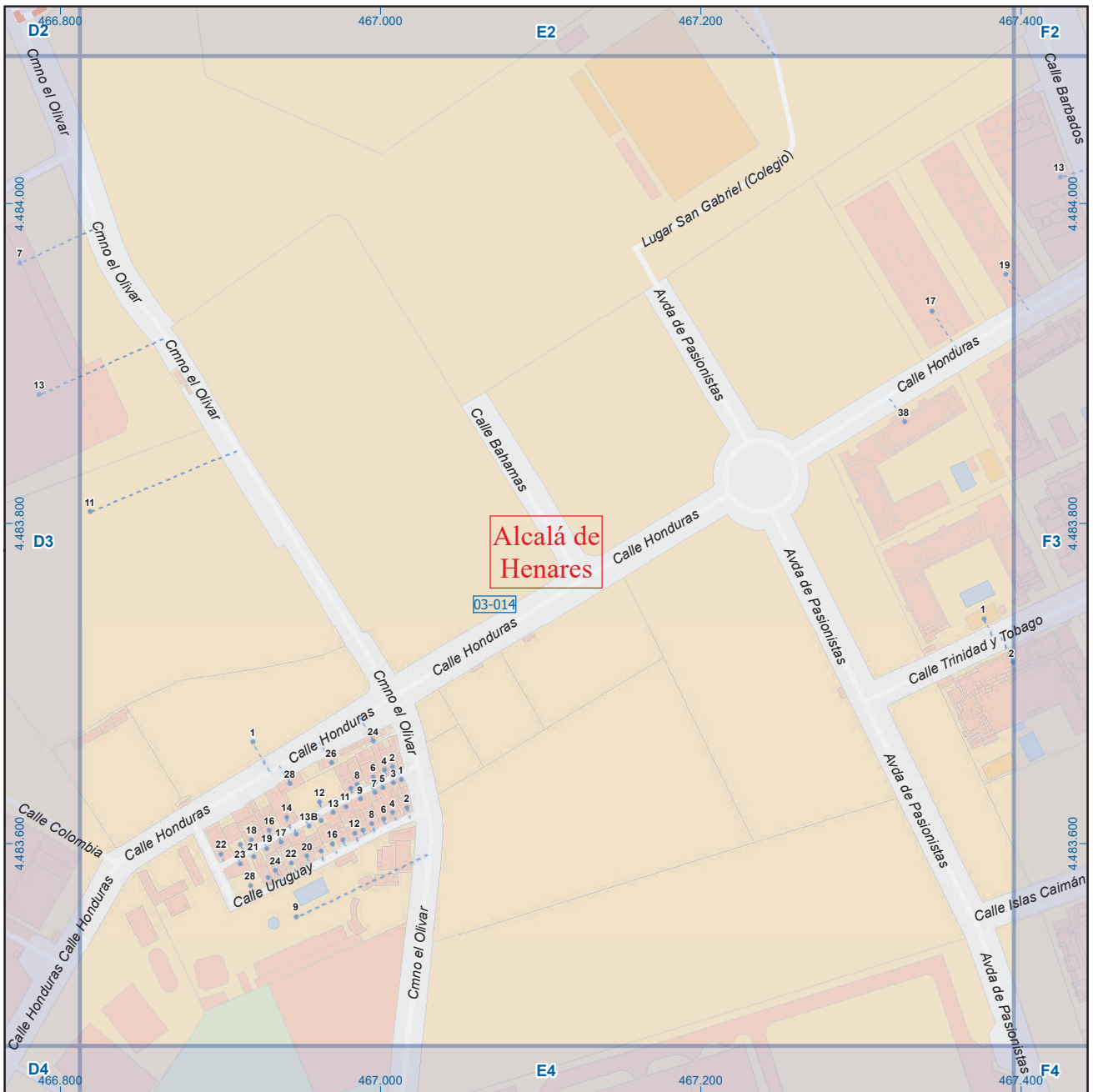


Dirección General de Economía  
CONSEJERÍA DE ECONOMÍA,  
HACIENDA Y EMPLEO



ESCALA GRÁFICA

Mapa I - D3



A1	B1	C1	D1	E1	F1	G1	H1
A2	B2	C2	D2	E2	F2	G2	H2
A3	B3	C3	D3	E3	F3	G3	H3
A4	B4	C4	D4	E4	F4	G4	H4
A5	B5	C5	D5	E5	F5	G5	H5
A6	B6	C6	D6	E6	F6	G6	H6

## Alcalá de Henares

### Leyenda

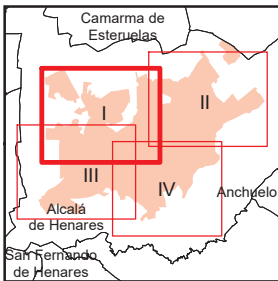


Dirección General de Economía  
CONSEJERÍA DE ECONOMÍA,  
HACIENDA Y EMPLEO



ESCALA GRÁFICA

Mapa I - E3

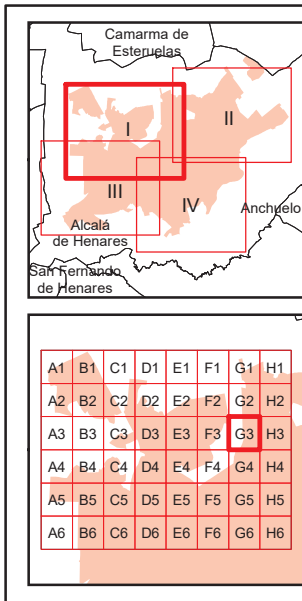
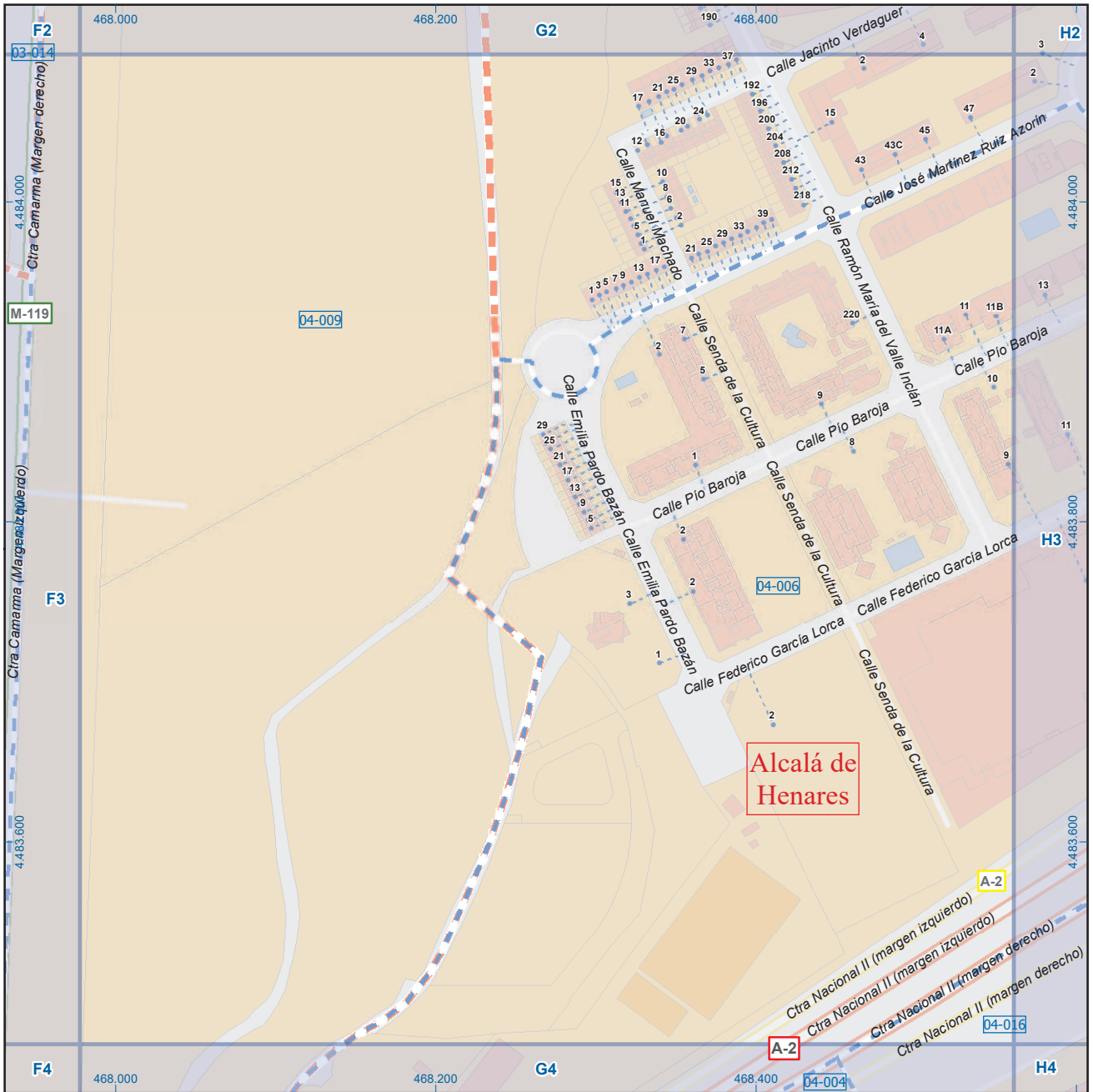


A1	B1	C1	D1	E1	F1	G1	H1
A2	B2	C2	D2	E2	F2	G2	H2
A3	B3	C3	D3	E3	F3	G3	H3
A4	B4	C4	D4	E4	F4	G4	H4
A5	B5	C5	D5	E5	F5	G5	H5
A6	B6	C6	D6	E6	F6	G6	H6

## Alcalá de Henares

### Leyenda

- Meco: perímetro y nombre de núcleo de población
- 01-002: límite municipal; sección censal
- A-6: autopistas y autovías; carreteras principales
- M-608: carreteras secundarias; otras carreteras
- M-604: carreteras secundarias; otras carreteras
- M-618: carreteras secundarias; otras carreteras
- Sanidad; ayuntamiento; estación cercanías
- Línea de ferrocarril; línea de metro ligero
- Boca de metro; estación metro ligero
- ML: boca de metro; estación metro ligero
- Paseillos; número de portal
- Calle: calles; parroquias



## Alcalá de Henares

**Legenda**

- Meco: perímetro y nombre de núcleo de población
- 01-002: límite municipal; sección censal
- A-6: autopistas y autovías; carreteras principales
- M-608: carreteras secundarias; otras carreteras
- M-604: sanidad; ayuntamiento; estación cercanías
- M-618: línea de ferrocarril; línea de metro ligero
- M-L: boca de metro; estación metro ligero
- 1: paseillos; número de portal
- Calle: calles; parroquias

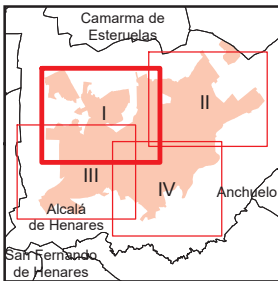
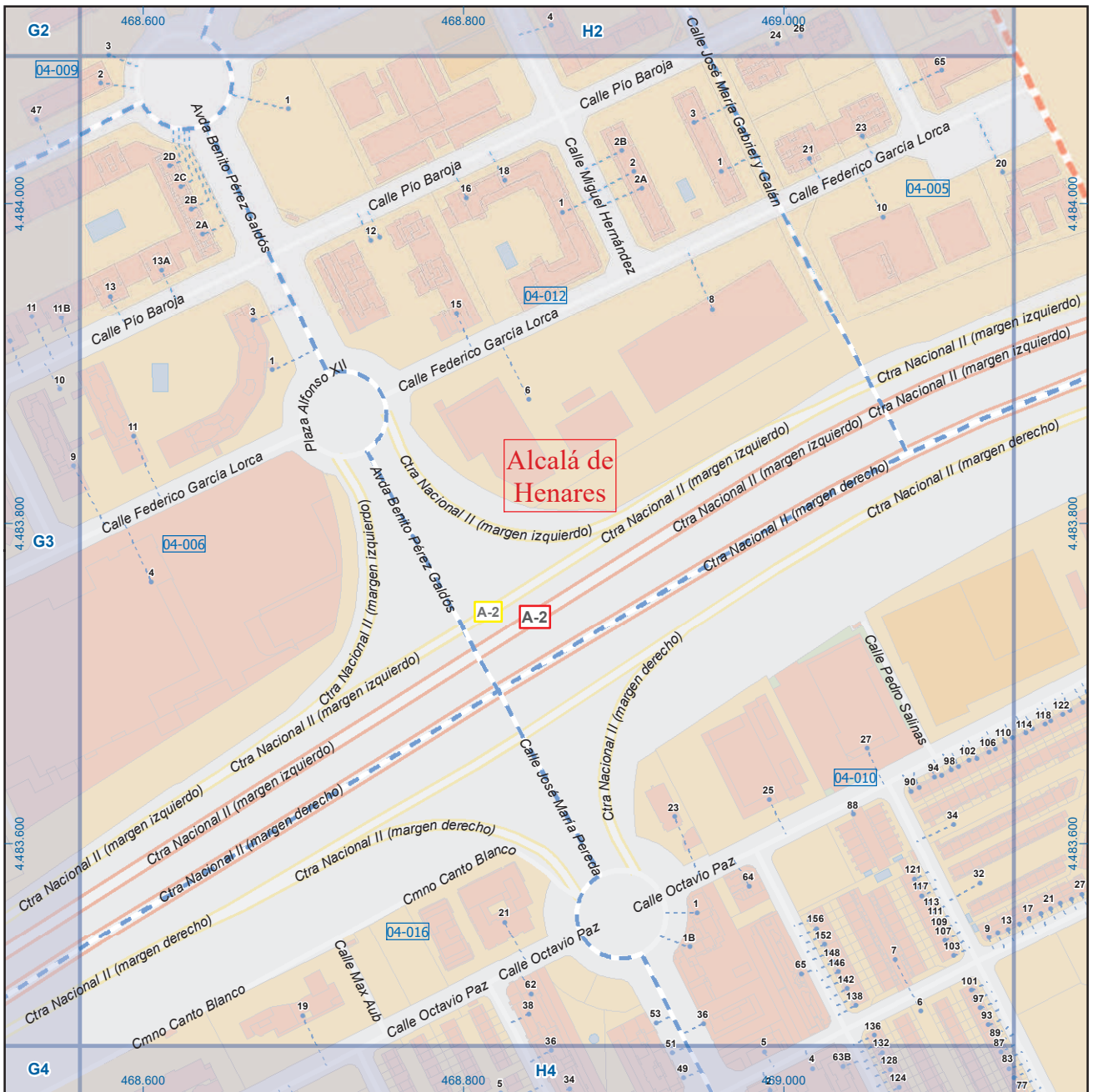


Dirección General de Economía  
CONSEJERÍA DE ECONOMÍA,  
HACIENDA Y EMPLEO



ESCALA GRÁFICA

Mapa I - G3



A1	B1	C1	D1	E1	F1	G1	H1
A2	B2	C2	D2	E2	F2	G2	H2
A3	B3	C3	D3	E3	F3	G3	H3
A4	B4	C4	D4	E4	F4	G4	H4
A5	B5	C5	D5	E5	F5	G5	H5
A6	B6	C6	D6	E6	F6	G6	H6

## Alcalá de Henares

### Leyenda

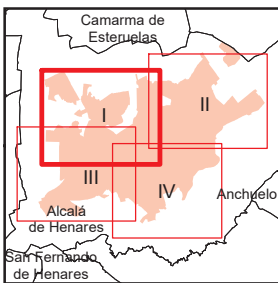
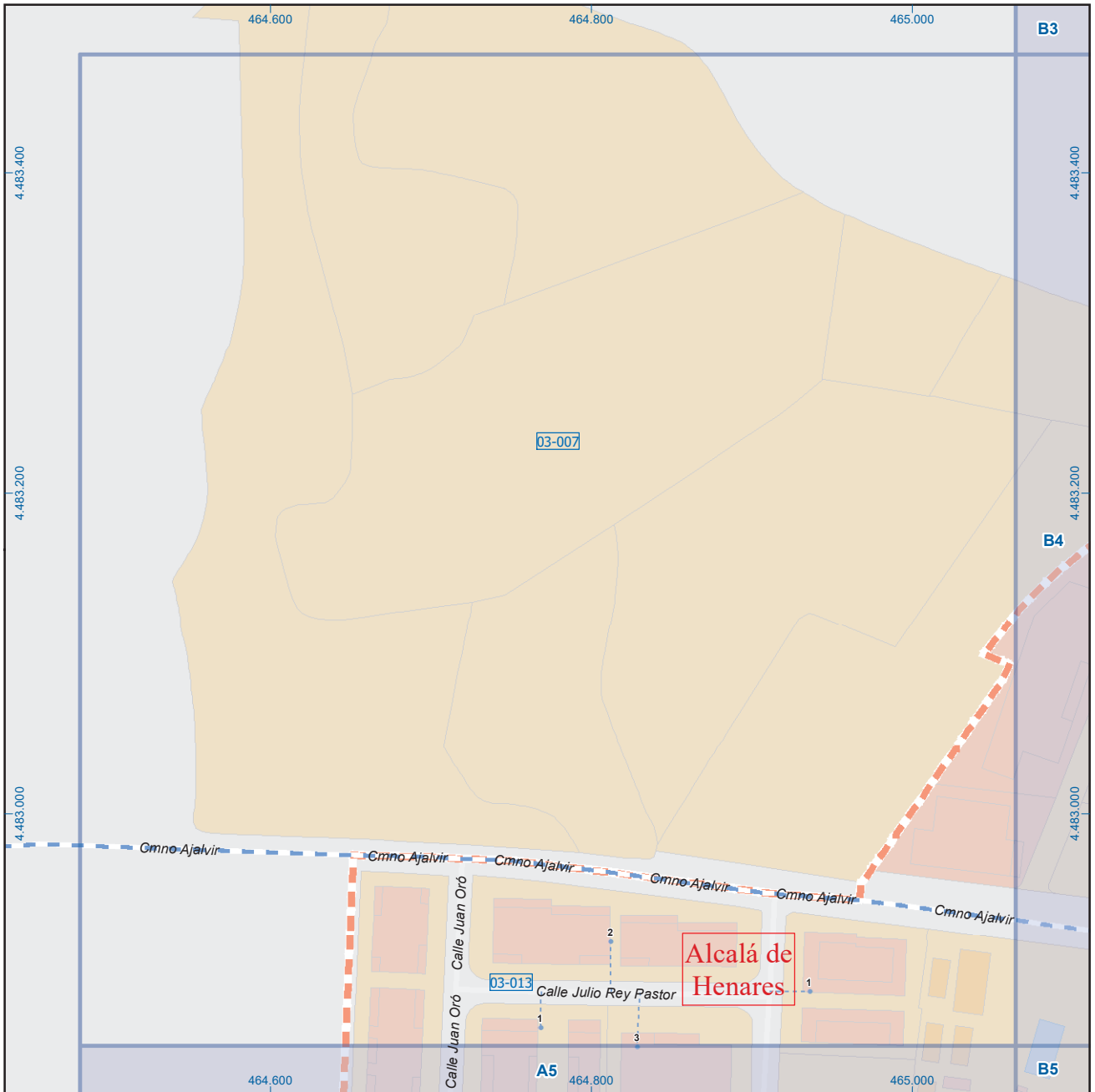
- Meco: perímetro y nombre de núcleo de población
- 01-002: límite municipal; sección censal
- A-6, M-608: autopistas y autovías; carreteras principales
- M-604, M-618: carreteras secundarias; otras carreteras
- Sanidad; ayuntamiento; estación cercanías
- Línea de ferrocarril; línea de metro ligero
- Boca de metro; estación metro ligero
- Paseillos; número de portal
- Calle
- Calles; parroquias



Dirección General de Economía  
CONSEJERÍA DE ECONOMÍA,  
HACIENDA Y EMPLEO



Mapa I - H3



A1	B1	C1	D1	E1	F1	G1	H1
A2	B2	C2	D2	E2	F2	G2	H2
A3	B3	C3	D3	E3	F3	G3	H3
A4	B4	C4	D4	E4	F4	G4	H4
A5	B5	C5	D5	E5	F5	G5	H5
A6	B6	C6	D6	E6	F6	G6	H6

## Alcalá de Henares

### Leyenda



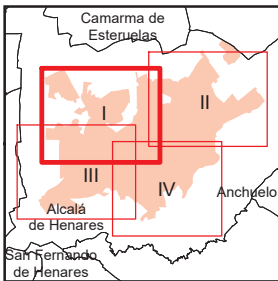
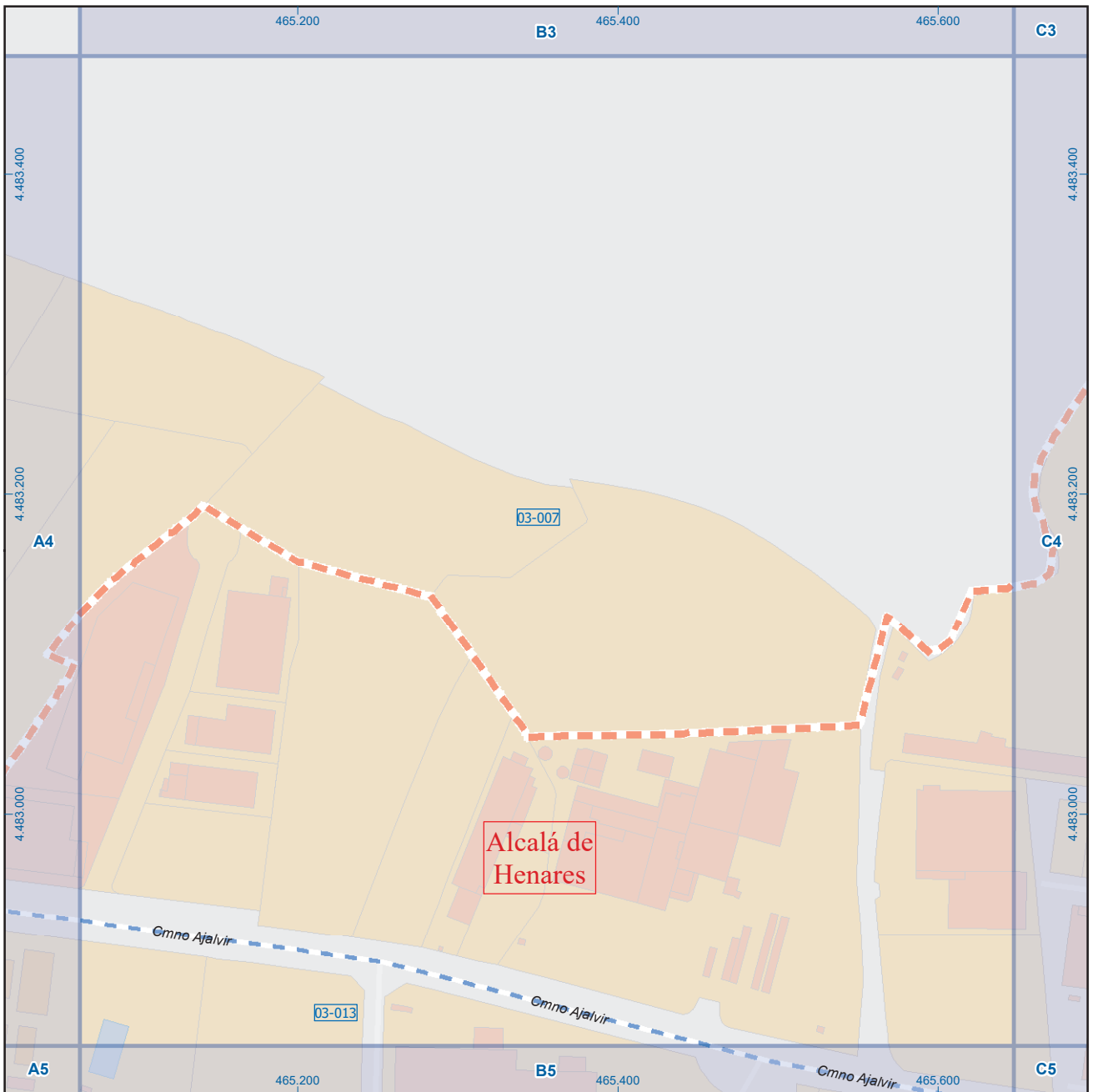
Dirección General de Economía  
CONSEJERÍA DE ECONOMÍA,  
HACIENDA Y EMPLEO



ESCALA GRÁFICA

Mapa I - A4





A1	B1	C1	D1	E1	F1	G1	H1
A2	B2	C2	D2	E2	F2	G2	H2
A3	B3	C3	D3	E3	F3	G3	H3
A4	B4	C4	D4	E4	F4	G4	H4
A5	B5	C5	D5	E5	F5	G5	H5
A6	B6	C6	D6	E6	F6	G6	H6

## Alcalá de Henares

### Leyenda

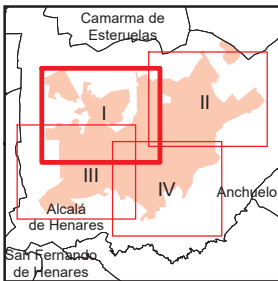
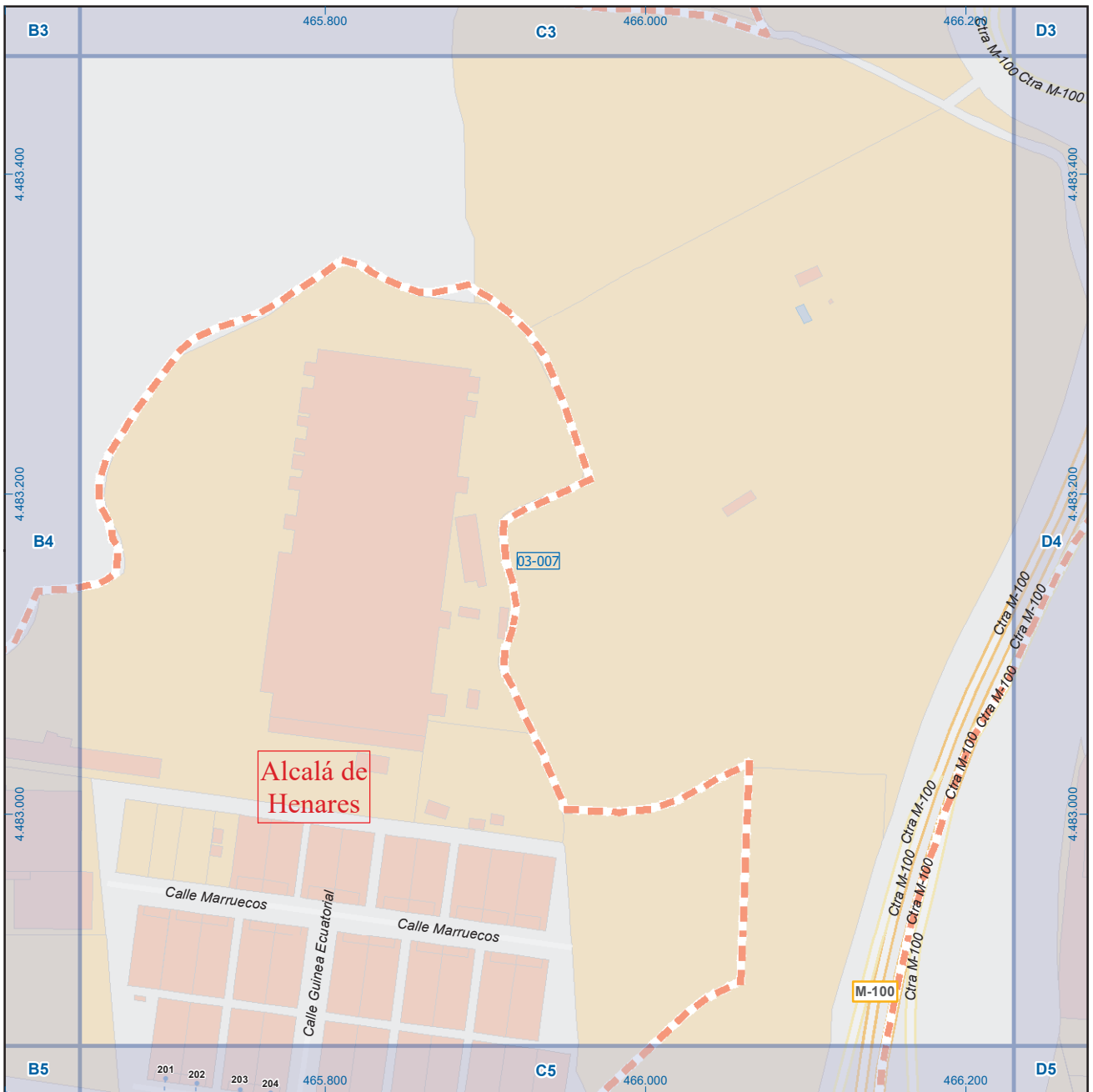
- Meco: perímetro y nombre de núcleo de población
- 01-002: límite municipal; sección censal
- A-6, M-608: autopistas y autovías; carreteras principales
- M-604, M-618: carreteras secundarias; otras carreteras
- Sanidad; ayuntamiento; estación cercanías
- Línea de ferrocarril; línea de metro ligero
- boca de metro; estación metro ligero
- paseillos; número de portal
- Calle
- calles; parroquias



Dirección General de Economía  
CONSEJERÍA DE ECONOMÍA,  
HACIENDA Y EMPLEO



Mapa I - B4



A1	B1	C1	D1	E1	F1	G1	H1
A2	B2	C2	D2	E2	F2	G2	H2
A3	B3	C3	D3	E3	F3	G3	H3
A4	B4	C4	D4	E4	F4	G4	H4
A5	B5	C5	D5	E5	F5	G5	H5
A6	B6	C6	D6	E6	F6	G6	H6

## Alcalá de Henares

### Leyenda

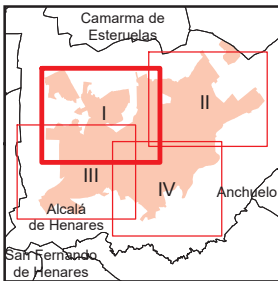
- Meco perímetro y nombre de núcleo de población
- 01-002 límite municipal; sección censal
- A-6 M-608 autopistas y autovías; carreteras principales
- M-604 M-618 carreteras secundarias; otras carreteras
- Sanidad; ayuntamiento; estación cercanías
- Línea de ferrocarril; línea de metro ligero
- Boca de metro; estación metro ligero
- Paseillos; número de portal
- Calle
- Calles; parroquias



Dirección General de Economía  
CONSEJERÍA DE ECONOMÍA,  
HACIENDA Y EMPLEO



Mapa I - C4



A1	B1	C1	D1	E1	F1	G1	H1
A2	B2	C2	D2	E2	F2	G2	H2
A3	B3	C3	D3	E3	F3	G3	H3
A4	B4	C4	D4	E4	F4	G4	H4
A5	B5	C5	D5	E5	F5	G5	H5
A6	B6	C6	D6	E6	F6	G6	H6

## Alcalá de Henares

### Leyenda

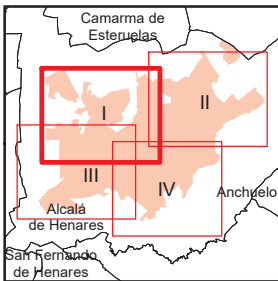
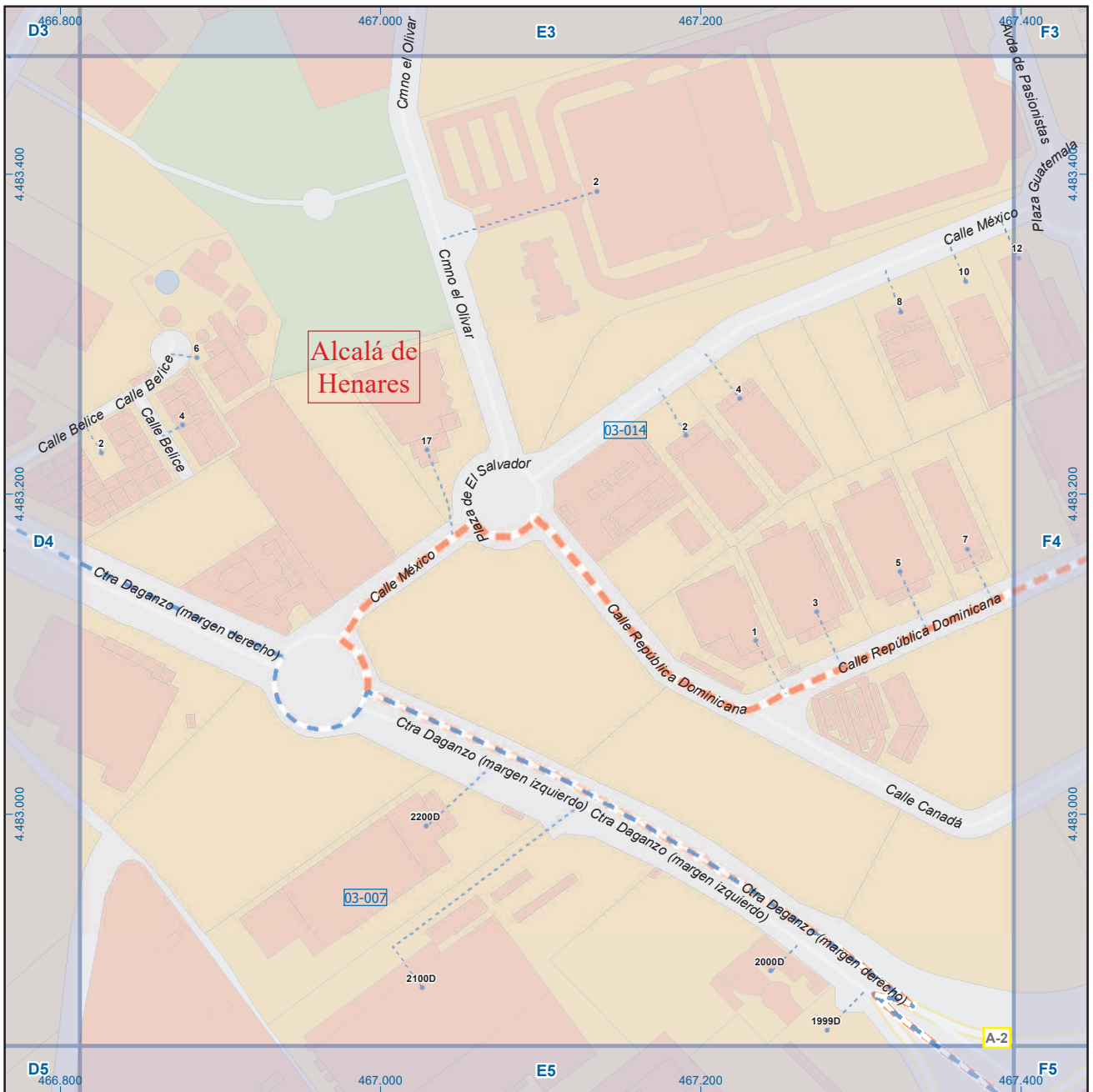
- Meco: perímetro y nombre de núcleo de población
- 01-002: límite municipal; sección censal
- A-6: autopistas y autovías; carreteras principales
- M-608: carreteras secundarias; otras carreteras
- M-604: sanidad; ayuntamiento; estación cercanías
- M-618: línea de ferrocarril; línea de metro ligero
- boca de metro; estación metro ligero
- paseillos; número de portal
- Calle: calles; parroquias



Dirección General de Economía  
CONSEJERÍA DE ECONOMÍA,  
HACIENDA Y EMPLEO



Mapa I - D4



A1	B1	C1	D1	E1	F1	G1	H1
A2	B2	C2	D2	E2	F2	G2	H2
A3	B3	C3	D3	E3	F3	G3	H3
A4	B4	C4	D4	E4	F4	G4	H4
A5	B5	C5	D5	E5	F5	G5	H5
A6	B6	C6	D6	E6	F6	G6	H6

## Alcalá de Henares

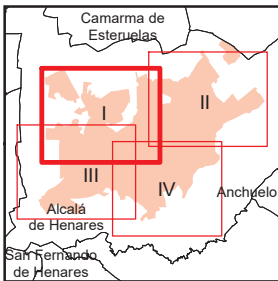
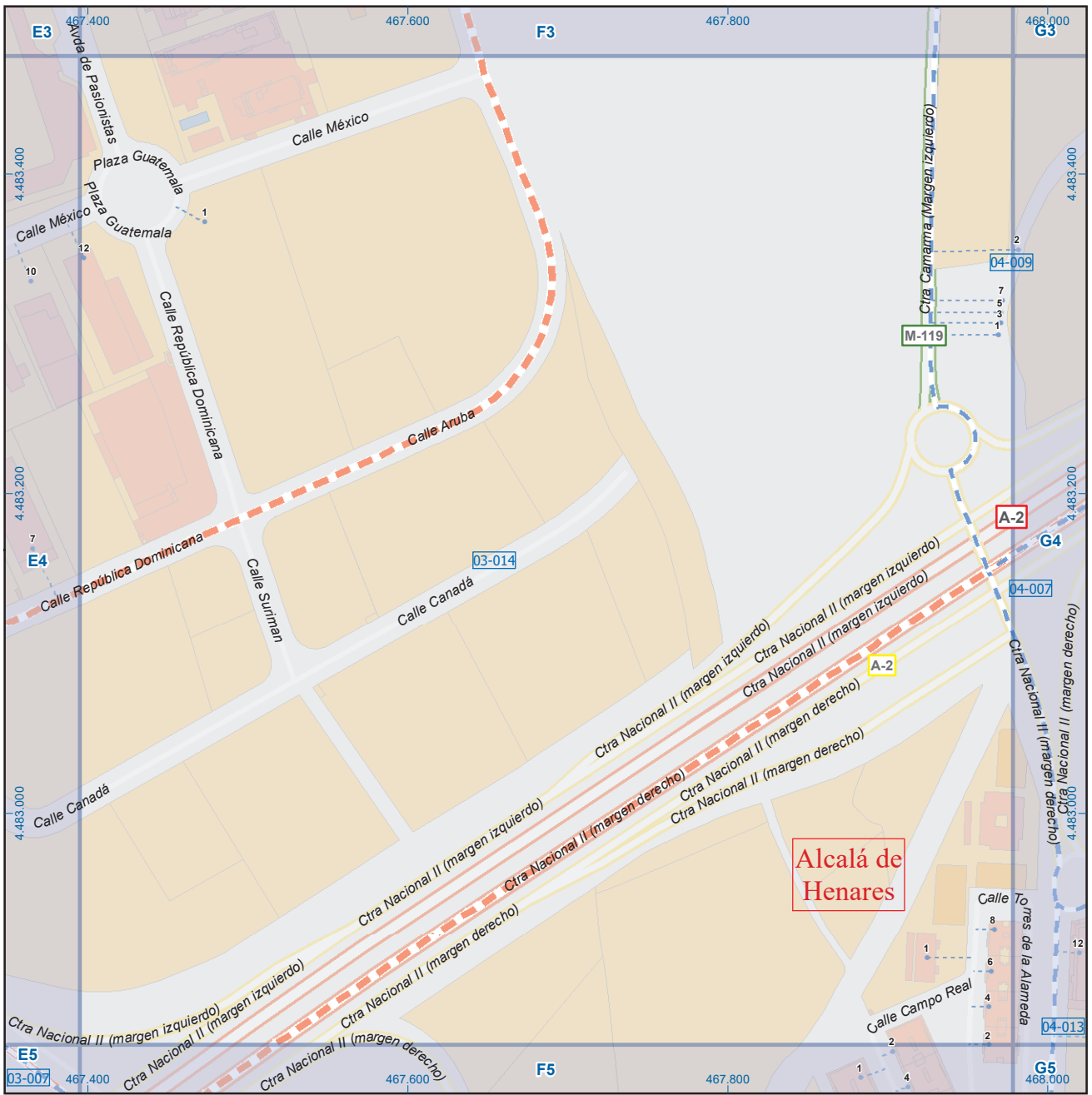
### Leyenda

- Meco: perímetro y nombre de núcleo de población
- 01-002: límite municipal; sección censal
- A-6: autopistas y autovías; carreteras principales
- M-608: carreteras secundarias; otras carreteras
- M-604: salud; ayuntamiento; estación cercanías
- M-618: línea de ferrocarril; línea de metro ligero
- M-604: boca de metro; estación metro ligero
- ML: paseillos; número de portal
- ML: calles; parroquias



Dirección General de Economía  
CONSEJERÍA DE ECONOMÍA,  
HACIENDA Y EMPLEO





A1	B1	C1	D1	E1	F1	G1	H1
A2	B2	C2	D2	E2	F2	G2	H2
A3	B3	C3	D3	E3	F3	G3	H3
A4	B4	C4	D4	E4	F4	G4	H4
A5	B5	C5	D5	E5	F5	G5	H5
A6	B6	C6	D6	E6	F6	G6	H6

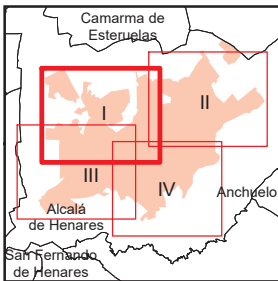
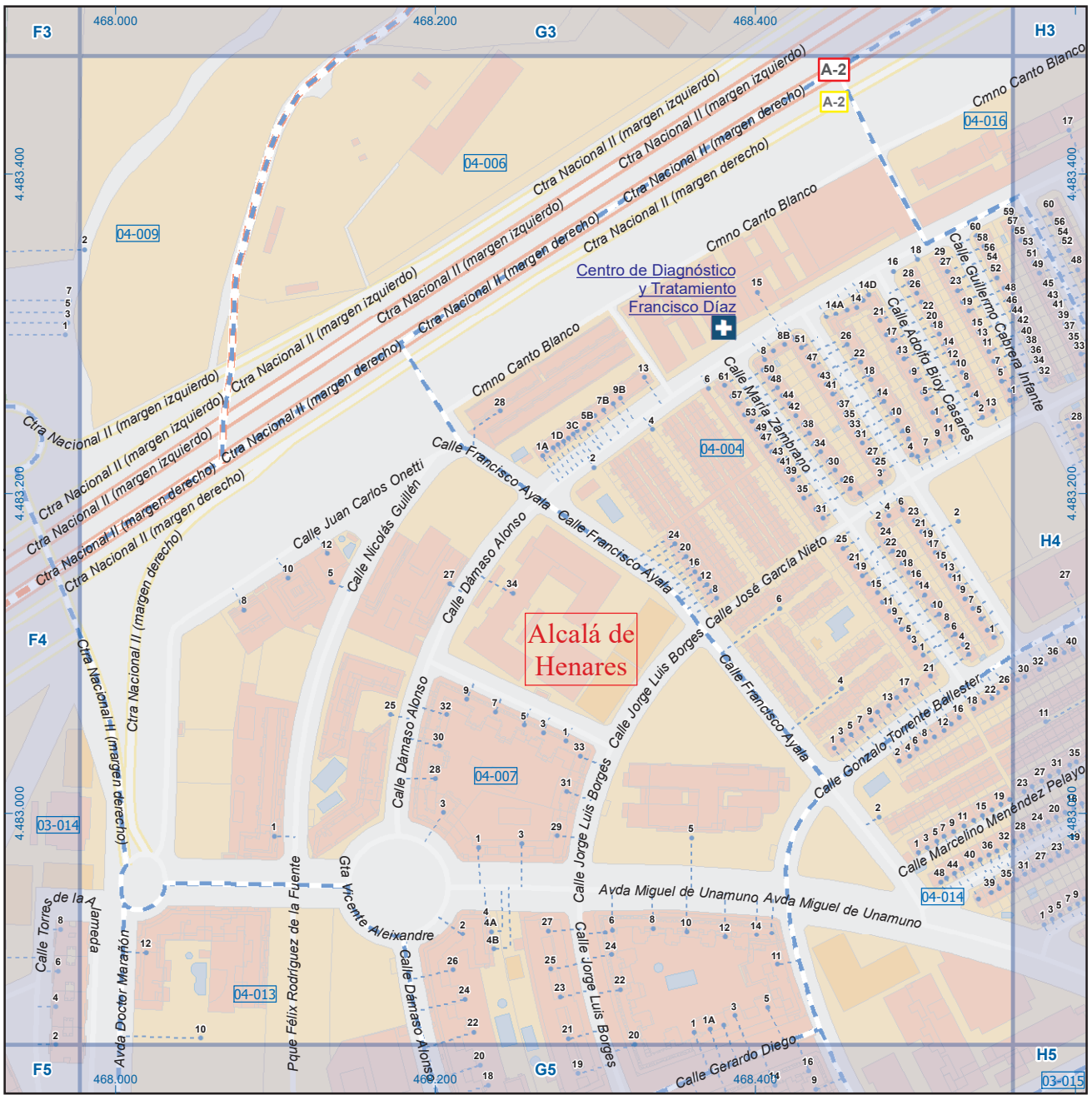
## Alcalá de Henares

**Leyenda**

- Meco: perímetro y nombre de núcleo de población
- 01-002: límite municipal; sección censal
- A-6, M-608: autopistas y autovías; carreteras principales
- M-604, M-618: carreteras secundarias; otras carreteras
- Sanidad; ayuntamiento; estación cercanías
- Línea de ferrocarril; línea de metro ligero
- Boca de metro; estación metro ligero
- Paseillos; número de portal
- Calle
- Calles; parroquias


 Dirección General de Economía  
 CONSEJERÍA DE ECONOMÍA,  
 HACIENDA Y EMPLEO





A1	B1	C1	D1	E1	F1	G1	H1
A2	B2	C2	D2	E2	F2	G2	H2
A3	B3	C3	D3	E3	F3	G3	H3
A4	B4	C4	D4	E4	F4	G4	H4
A5	B5	C5	D5	E5	F5	G5	H5
A6	B6	C6	D6	E6	F6	G6	H6

## Alcalá de Henares

### Legenda

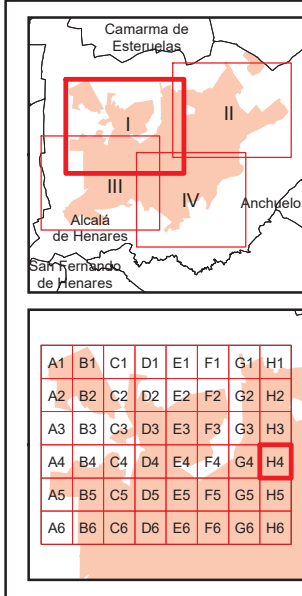
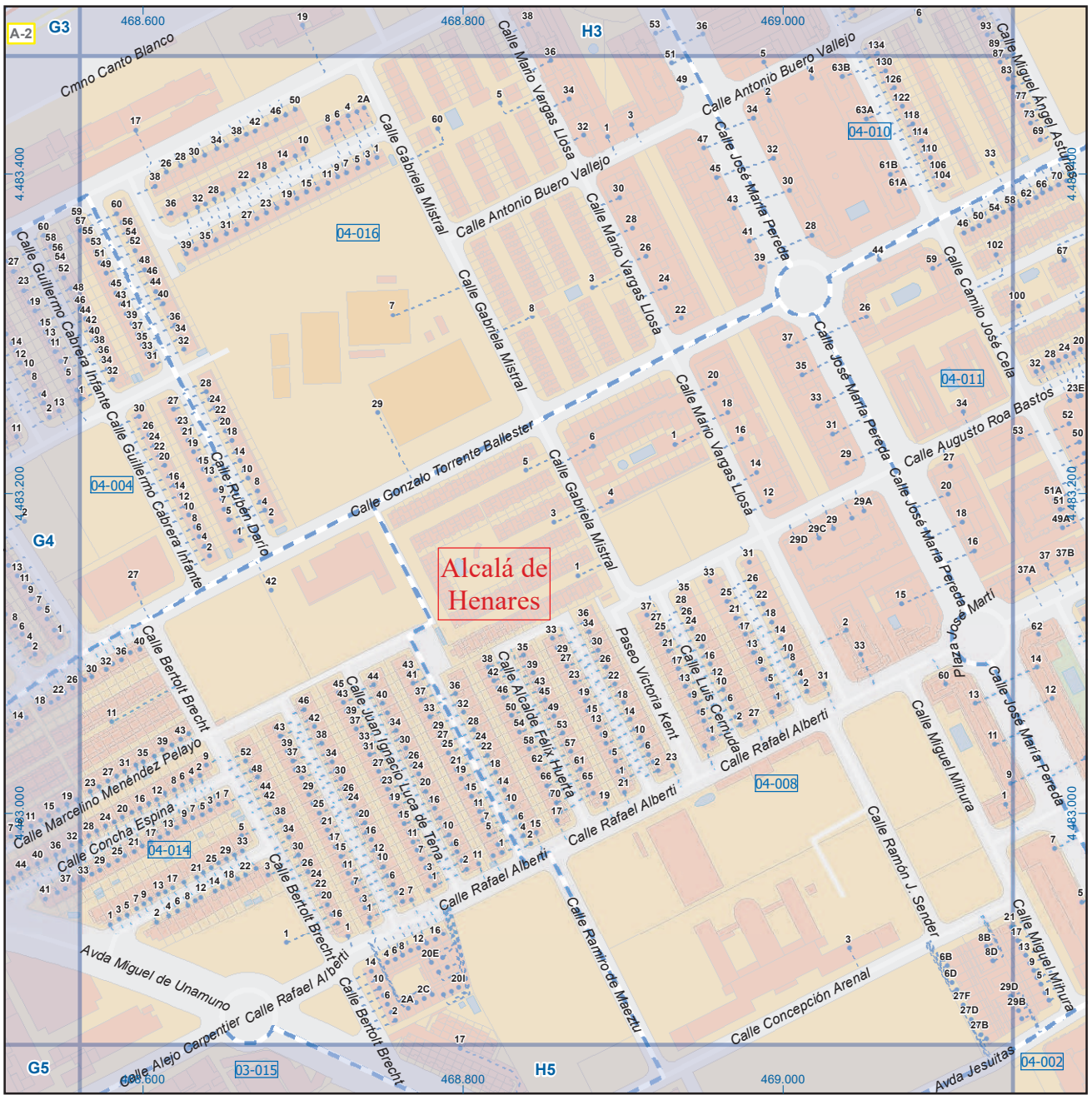
- Meco: perímetro y nombre de núcleo de población
- 01-002: límite municipal; sección censal
- A-6: autopistas y autovías; carreteras principales
- M-604, M-618: carreteras secundarias; otras carreteras
- +: sanidad; ayuntamiento; estación cercanías
- : línea de ferrocarril; línea de metro ligero
- ML: boca de metro; estación metro ligero
- 1: paseillos; número de portal
- Calle: calles; parroquias



Dirección General de Economía  
CONSEJERÍA DE ECONOMÍA,  
HACIENDA Y EMPLEO
















Mapa I - G4




 Dirección General de Economía  
 CONSEJERÍA DE ECONOMÍA,  
 HACIENDA Y EMPLEO

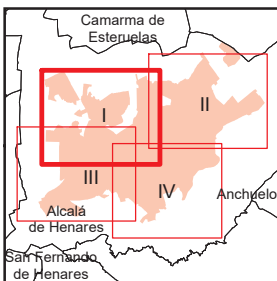
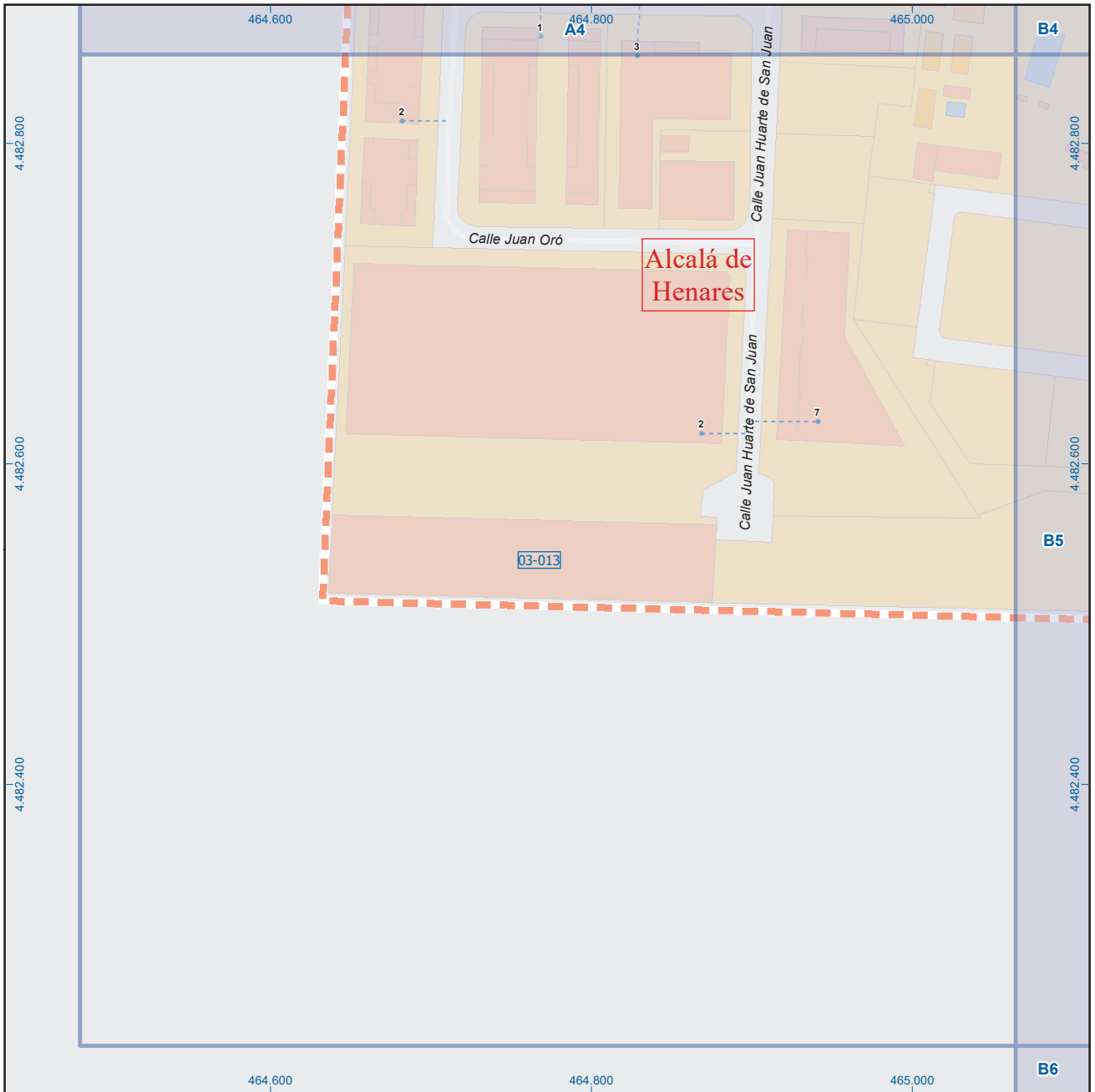
## Alcalá de Henares

**Leyenda**

-  **Meco** perímetro y nombre de núcleo de población
-  **01-002** límite municipal; sección censal
-  **A-6** autopistas y autovías; carreteras principales
-  **M-604** / **M-618** carreteras secundarias; otras carreteras
-    sanidad; ayuntamiento; estación cercanías
-   línea de ferrocarril; línea de metro ligero
-   boca de metro; estación metro ligero
-  **1** paseillos; número de portal
-  **Calle** calles; parroquias



Mapa I - H4



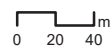
A1	B1	C1	D1	E1	F1	G1	H1
A2	B2	C2	D2	E2	F2	G2	H2
A3	B3	C3	D3	E3	F3	G3	H3
A4	B4	C4	D4	E4	F4	G4	H4
<b>A5</b>	B5	C5	D5	E5	F5	G5	H5
A6	B6	C6	D6	E6	F6	G6	H6

## Alcalá de Henares

### Leyenda



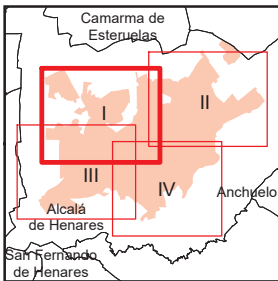
Dirección General de Economía  
CONSEJERÍA DE ECONOMÍA,  
HACIENDA Y EMPLEO



ESCALA GRÁFICA

Mapa I - A5





A1	B1	C1	D1	E1	F1	G1	H1
A2	B2	C2	D2	E2	F2	G2	H2
A3	B3	C3	D3	E3	F3	G3	H3
A4	B4	C4	D4	E4	F4	G4	H4
A5	<b>B5</b>	C5	D5	E5	F5	G5	H5
A6	B6	C6	D6	E6	F6	G6	H6

## Alcalá de Henares

### Leyenda

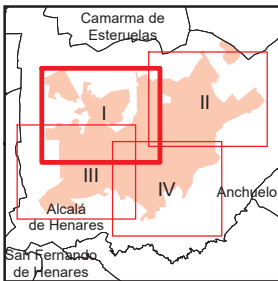
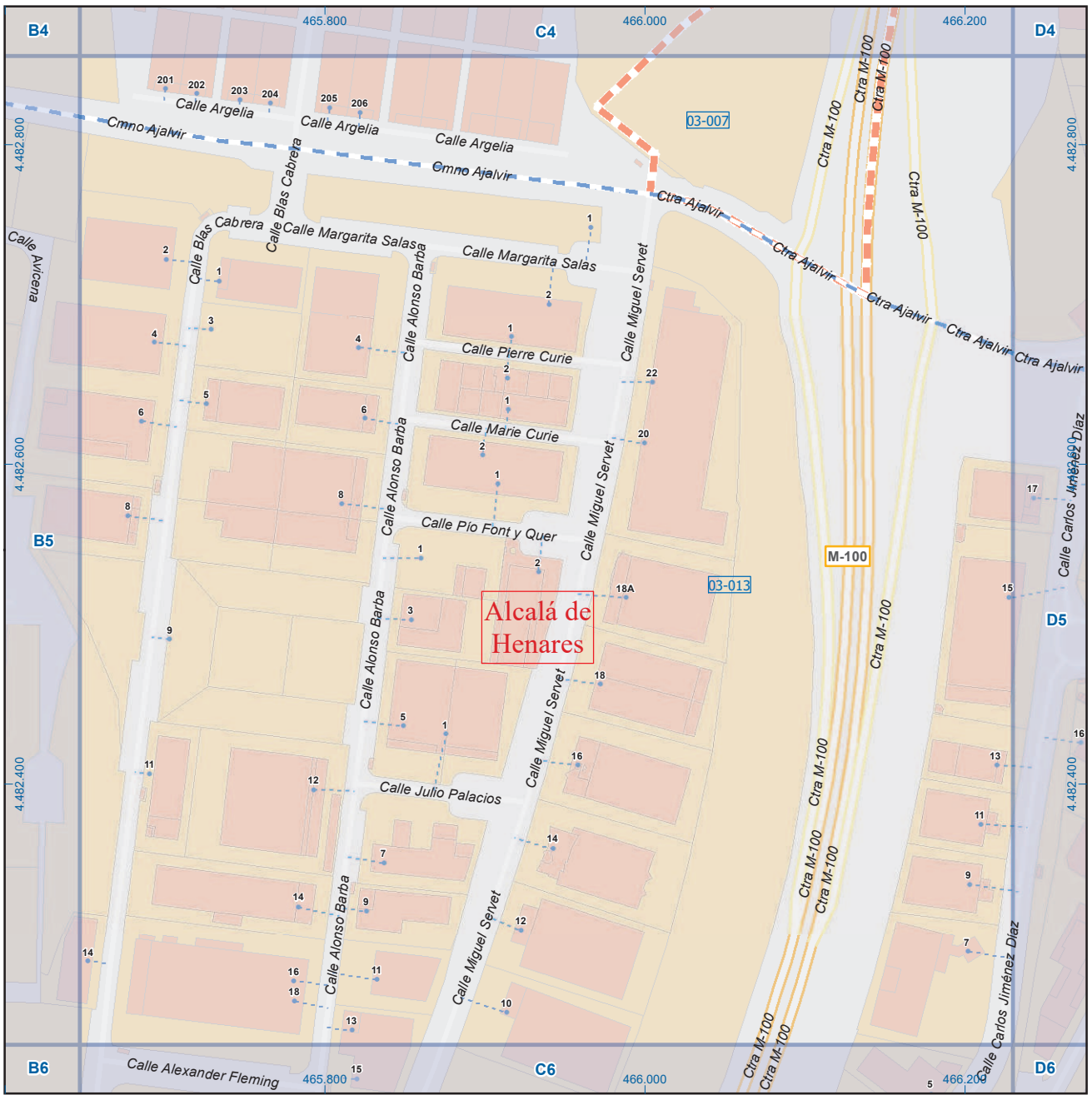
- Meco perímetro y nombre de núcleo de población
- 01-002 límite municipal; sección censal
- A-6 M-608 autopistas y autovías; carreteras principales
- M-604 M-618 carreteras secundarias; otras carreteras
- Sanidad; ayuntamiento; estación cercanías
- Línea de ferrocarril; línea de metro ligero
- Boca de metro; estación metro ligero
- Paseillos; número de portal
- Calle
- Calles; parroquias



Dirección General de Economía  
CONSEJERÍA DE ECONOMÍA,  
HACIENDA Y EMPLEO



Mapa I - B5



A1	B1	C1	D1	E1	F1	G1	H1
A2	B2	C2	D2	E2	F2	G2	H2
A3	B3	C3	D3	E3	F3	G3	H3
A4	B4	C4	D4	E4	F4	G4	H4
A5	B5	C5	D5	E5	F5	G5	H5
A6	B6	C6	D6	E6	F6	G6	H6

## Alcalá de Henares

### Leyenda

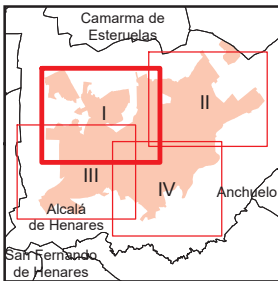
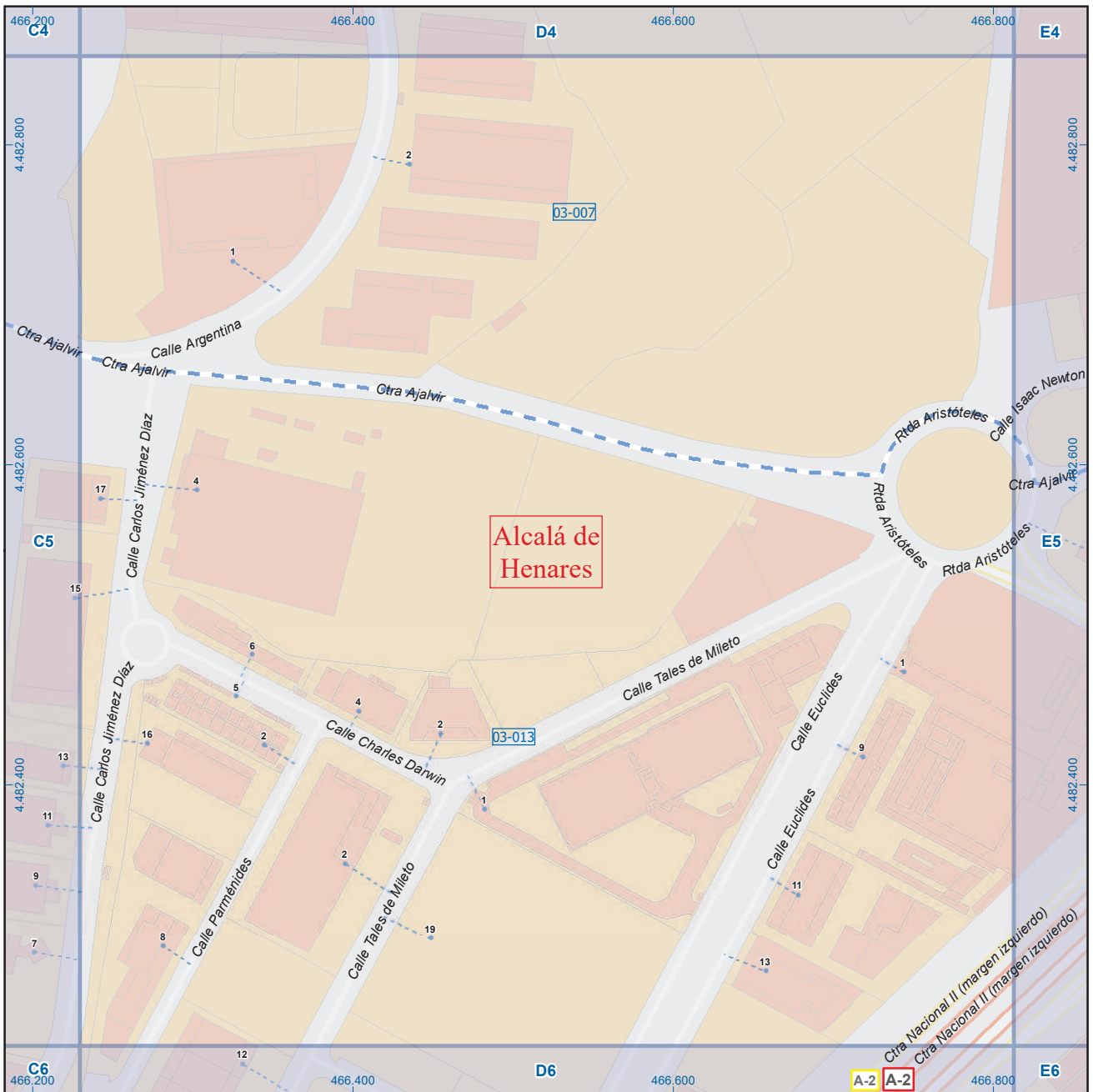
- Meco: perímetro y nombre de núcleo de población
- 01-002: límite municipal; sección censal
- A-6, M-604, M-608, M-618: autopistas y autovías; carreteras principales; carreteras secundarias; otras carreteras
- Sanidad; ayuntamiento; estación cercanías
- Línea de ferrocarril; línea de metro ligero
- Boca de metro; estación metro ligero
- Paseillos; número de portal
- Calle
- Calles; parroquias



Dirección General de Economía  
CONSEJERÍA DE ECONOMÍA,  
HACIENDA Y EMPLEO



Mapa I - C5



A1	B1	C1	D1	E1	F1	G1	H1
A2	B2	C2	D2	E2	F2	G2	H2
A3	B3	C3	D3	E3	F3	G3	H3
A4	B4	C4	D4	E4	F4	G4	H4
A5	B5	C5	D5	E5	F5	G5	H5
A6	B6	C6	D6	E6	F6	G6	H6

## Alcalá de Henares

### Leyenda

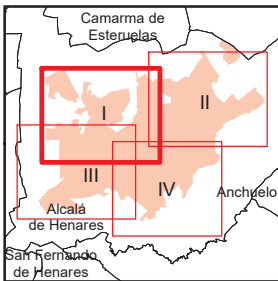
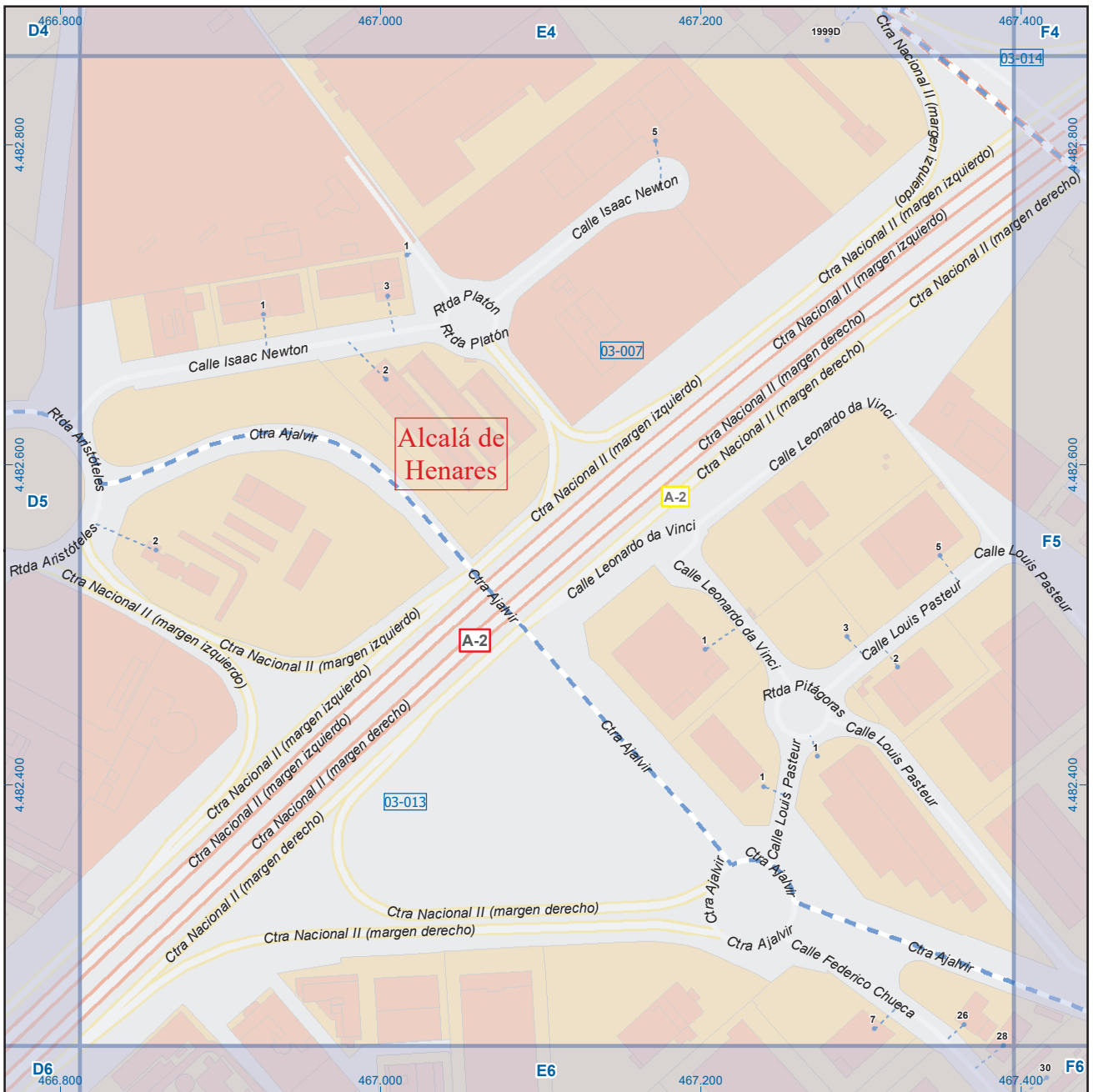
- Meco perímetro y nombre de núcleo de población
- 01-002 límite municipal; sección censal
- A-6 M-608 autopistas y autovías; carreteras principales
- M-604 M-618 carreteras secundarias; otras carreteras
- Sanidad; ayuntamiento; estación cercanías
- Línea de ferrocarril; línea de metro ligero
- Boca de metro; estación metro ligero
- Paseillos; número de portal
- Calle calles; parroquias



Dirección General de Economía  
CONSEJERÍA DE ECONOMÍA,  
HACIENDA Y EMPLEO



Mapa I - D5



A1	B1	C1	D1	E1	F1	G1	H1
A2	B2	C2	D2	E2	F2	G2	H2
A3	B3	C3	D3	E3	F3	G3	H3
A4	B4	C4	D4	E4	F4	G4	H4
A5	B5	C5	D5	E5	F5	G5	H5
A6	B6	C6	D6	E6	F6	G6	H6

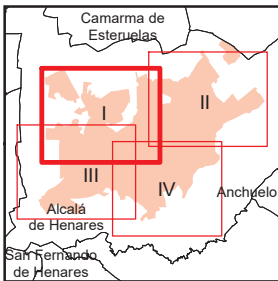
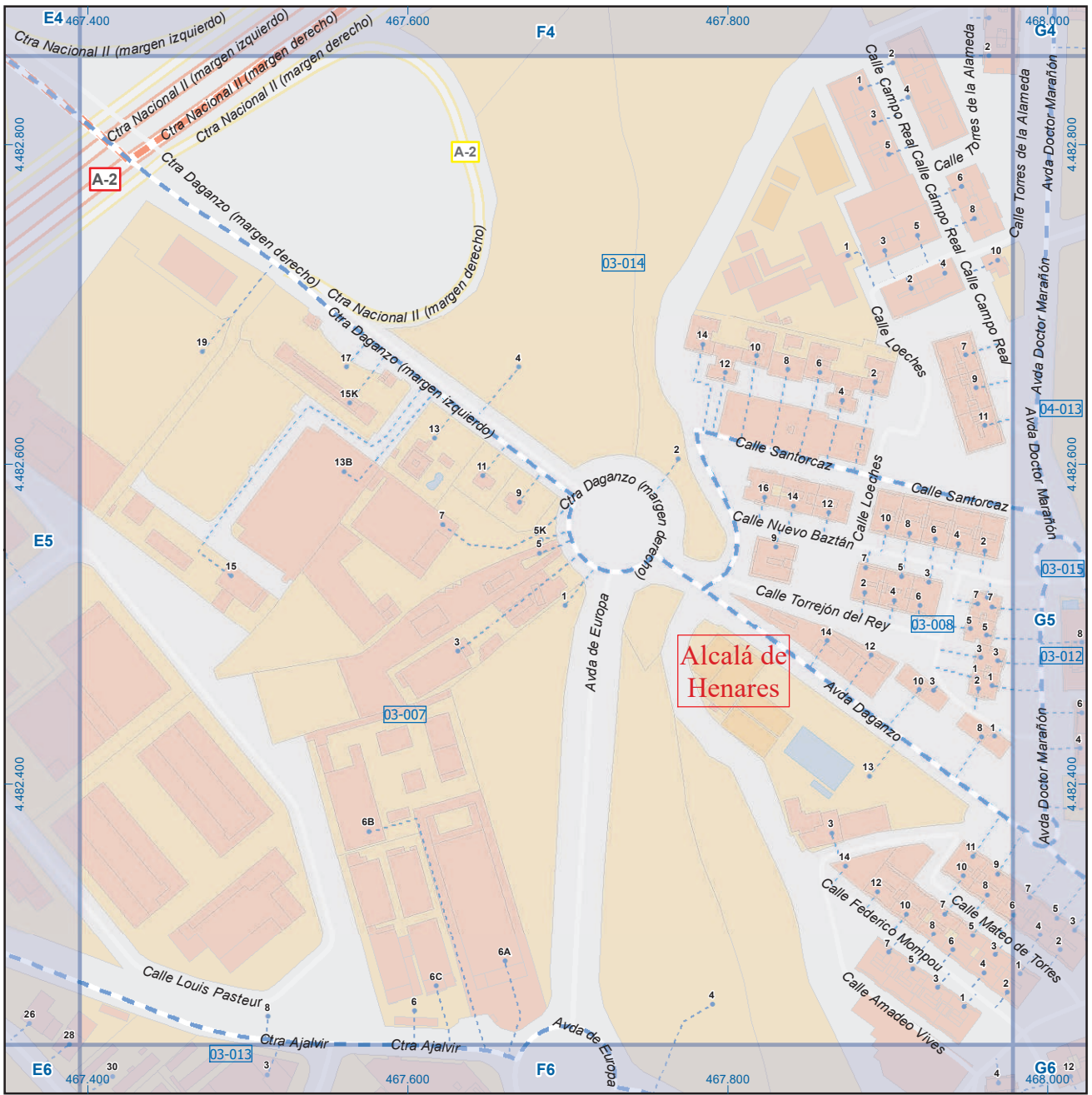
## Alcalá de Henares

### Legenda

- Meco: perímetro y nombre de núcleo de población
- 01-002: límite municipal; sección censal
- A-6: autopistas y autovías; carreteras principales
- M-604, M-608, M-618: carreteras secundarias; otras carreteras
- Sanidad; ayuntamiento; estación cercanías
- Línea de ferrocarril; línea de metro ligero
- Boca de metro; estación metro ligero
- Paseillos; número de portal
- Calle
- Calles; parroquias

Dirección General de Economía  
 CONSEJERÍA DE ECONOMÍA,  
 HACIENDA Y EMPLEO





A1	B1	C1	D1	E1	F1	G1	H1
A2	B2	C2	D2	E2	F2	G2	H2
A3	B3	C3	D3	E3	F3	G3	H3
A4	B4	C4	D4	E4	F4	G4	H4
A5	B5	C5	D5	E5	F5	G5	H5
A6	B6	C6	D6	E6	F6	G6	H6

## Alcalá de Henares

### Leyenda

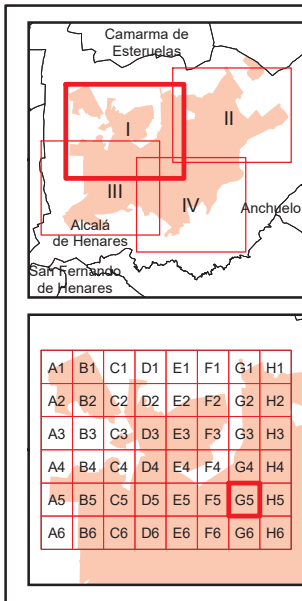
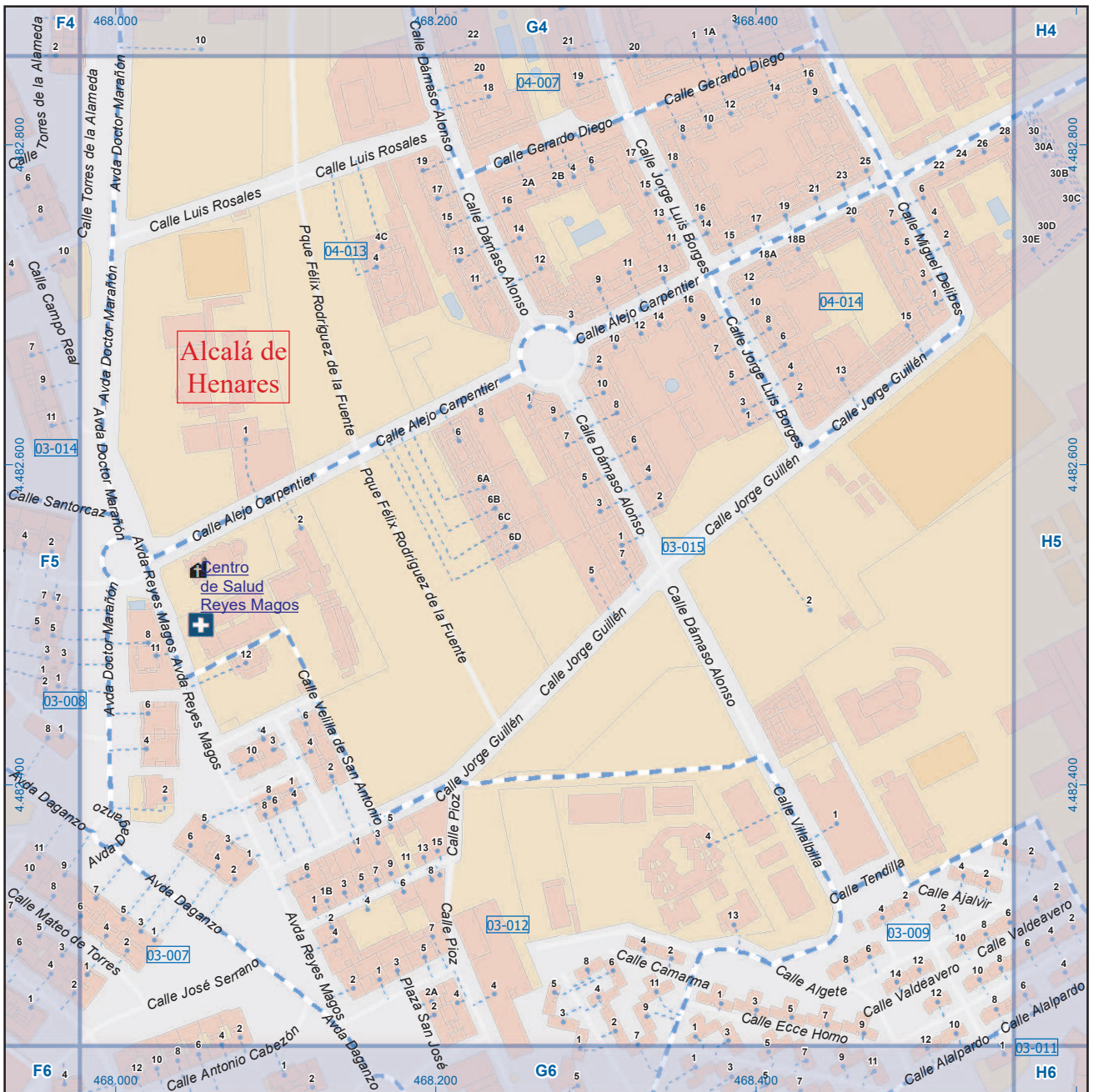
- Meco: perímetro y nombre de núcleo de población
- 01-002: límite municipal; sección censal
- A-6: autopistas y autovías; carreteras principales
- M-604, M-618: carreteras secundarias; otras carreteras
- Sanidad; ayuntamiento; estación cercanías
- Línea de ferrocarril; línea de metro ligero
- Boca de metro; estación metro ligero
- Paseillos; número de portal
- Calle
- Calles; parroquias



Dirección General de Economía  
CONSEJERÍA DE ECONOMÍA,  
HACIENDA Y EMPLEO

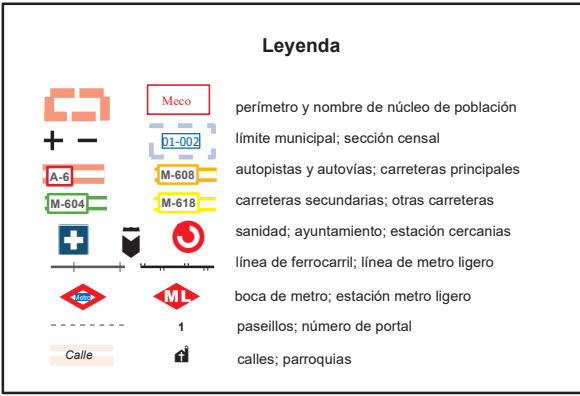


Mapa I - F5



## Alcalá de Henares

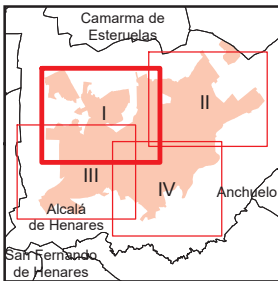
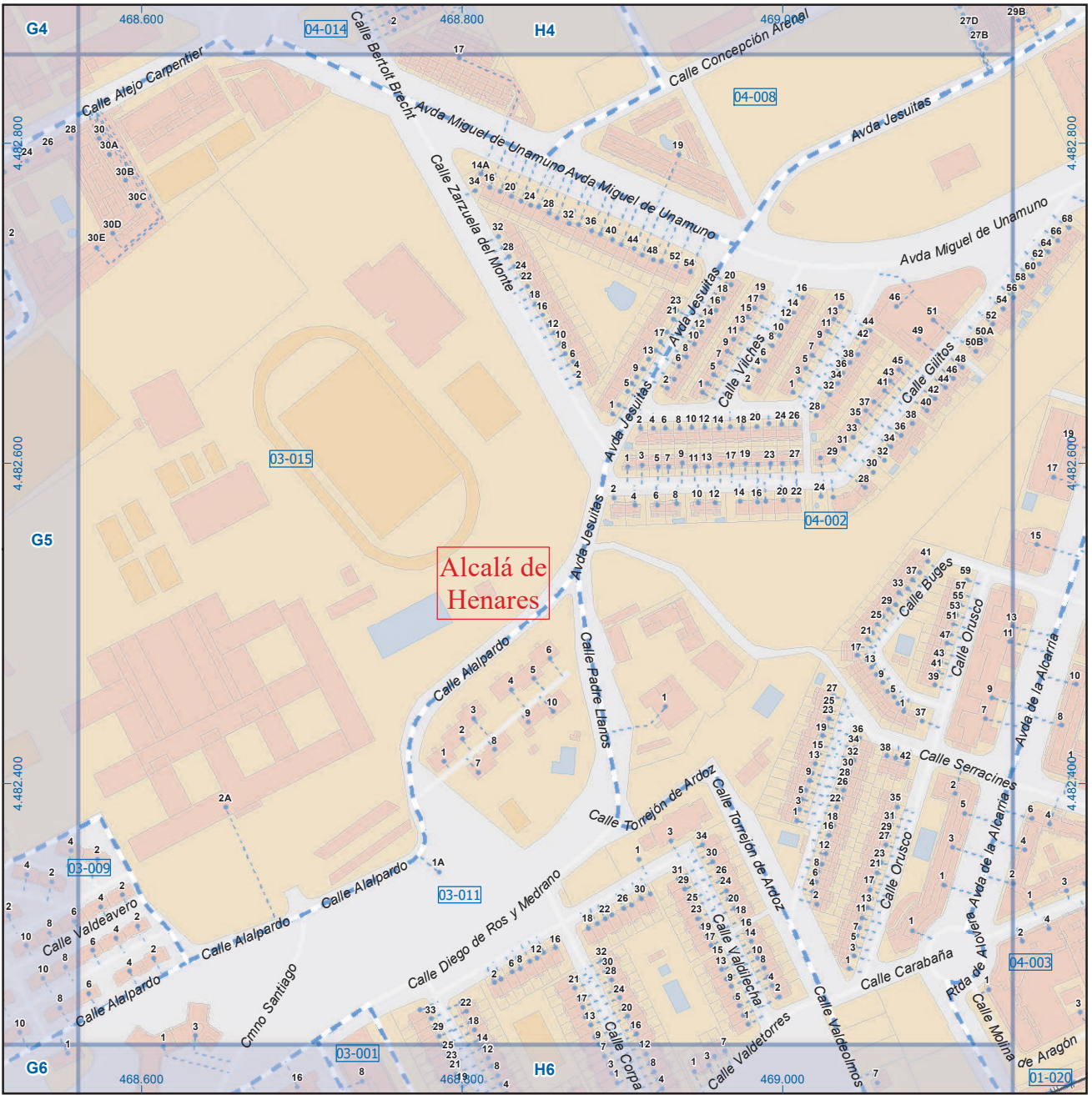
### Legenda



Dirección General de Economía  
CONSEJERÍA DE ECONOMÍA,  
HACIENDA Y EMPLEO



Mapa I - G5



A1	B1	C1	D1	E1	F1	G1	H1
A2	B2	C2	D2	E2	F2	G2	H2
A3	B3	C3	D3	E3	F3	G3	H3
A4	B4	C4	D4	E4	F4	G4	H4
A5	B5	C5	D5	E5	F5	G5	<b>H5</b>
A6	B6	C6	D6	E6	F6	G6	H6

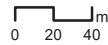
## Alcalá de Henares

### Legenda

	Meco	perímetro y nombre de núcleo de población
	01-002	límite municipal; sección censal
	A-6	autopistas y autovías; carreteras principales
	M-608	carreteras secundarias; otras carreteras
	M-604	sanidad; ayuntamiento; estación cercanías
		línea de ferrocarril; línea de metro ligero
		boca de metro; estación metro ligero
	1	paseillos; número de portal
	Calle	calles; parroquias

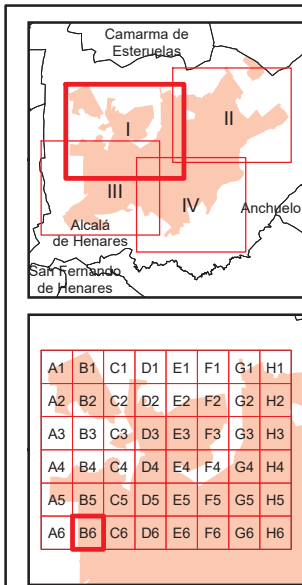
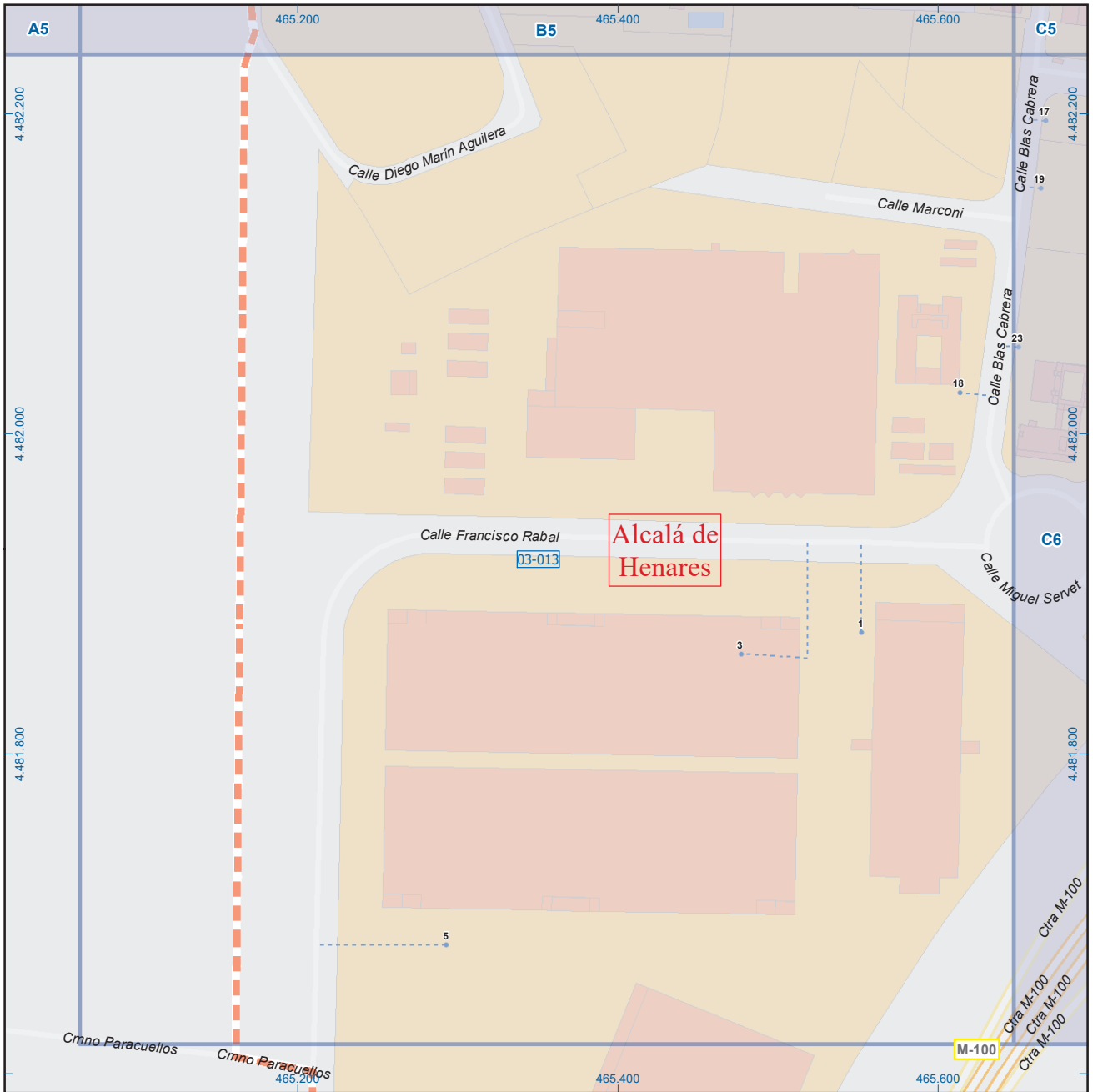


Dirección General de Economía  
CONSEJERÍA DE ECONOMÍA,  
HACIENDA Y EMPLEO

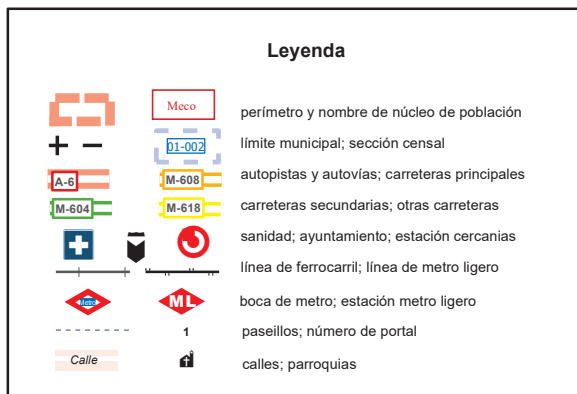


ESCALA GRÁFICA

Mapa I - H5



## Alcalá de Henares



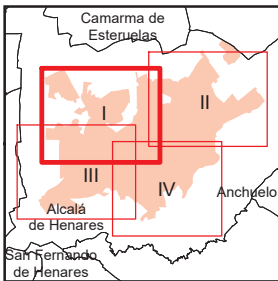
Dirección General de Economía  
CONSEJERÍA DE ECONOMÍA,  
HACIENDA Y EMPLEO



ESCALA GRÁFICA

Mapa I - B6





A1	B1	C1	D1	E1	F1	G1	H1
A2	B2	C2	D2	E2	F2	G2	H2
A3	B3	C3	D3	E3	F3	G3	H3
A4	B4	C4	D4	E4	F4	G4	H4
A5	B5	C5	D5	E5	F5	G5	H5
A6	B6	C6	D6	E6	F6	G6	H6

## Alcalá de Henares

**Leyenda**

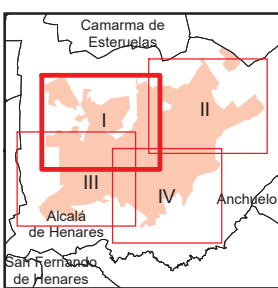
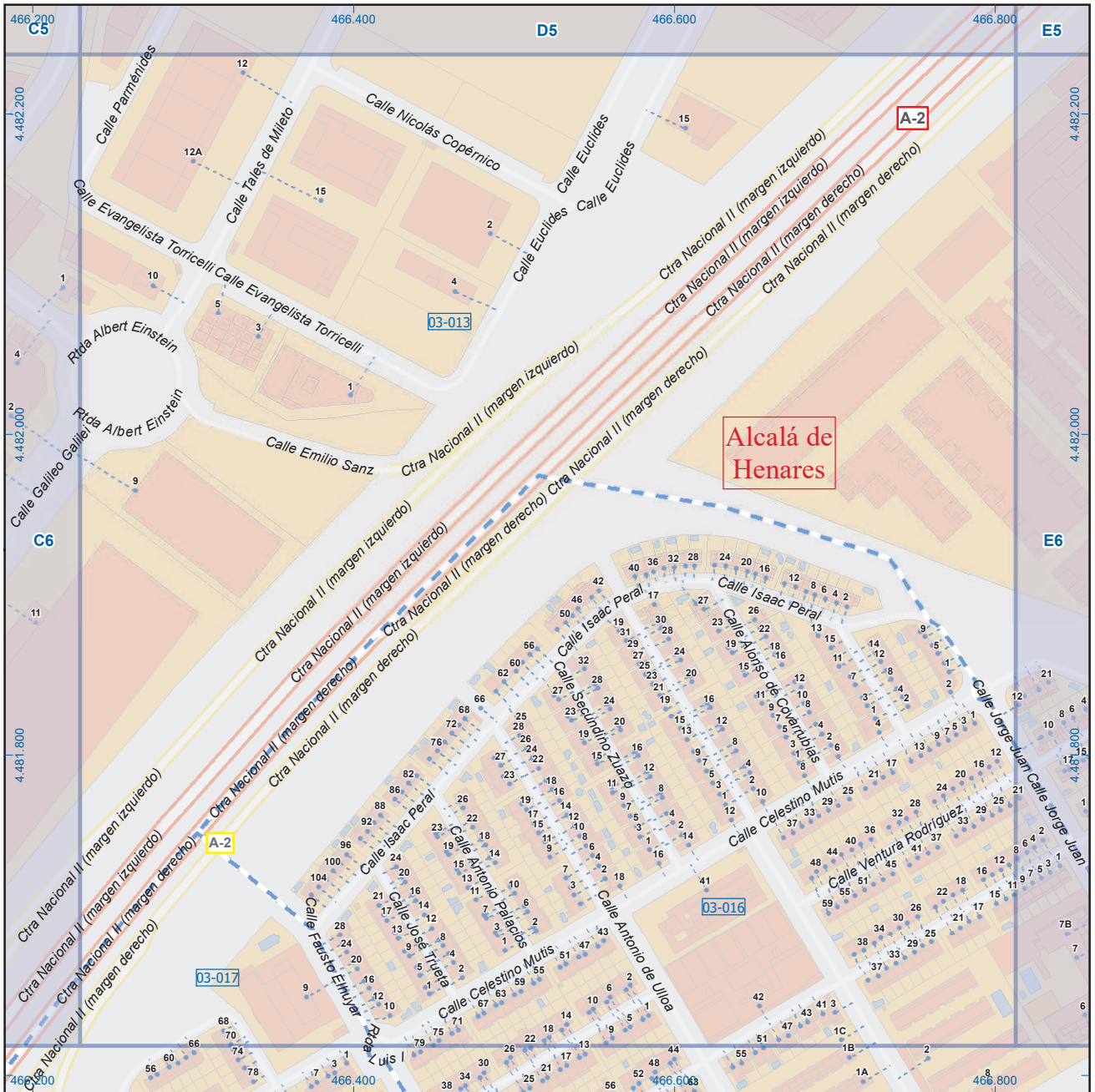
- Meco: perímetro y nombre de núcleo de población
- 01-002: límite municipal; sección censal
- A-6, M-608: autopistas y autovías; carreteras principales
- M-604, M-618: carreteras secundarias; otras carreteras
- Sanidad; ayuntamiento; estación cercanías
- Línea de ferrocarril; línea de metro ligero
- Boca de metro; estación metro ligero
- Paseillos; número de portal
- Calle
- Calles; parroquias



Dirección General de Economía  
CONSEJERÍA DE ECONOMÍA,  
HACIENDA Y EMPLEO



Mapa I - C6



A1	B1	C1	D1	E1	F1	G1	H1
A2	B2	C2	D2	E2	F2	G2	H2
A3	B3	C3	D3	E3	F3	G3	H3
A4	B4	C4	D4	E4	F4	G4	H4
A5	B5	C5	D5	E5	F5	G5	H5
A6	B6	C6	D6	E6	F6	G6	H6

## Alcalá de Henares

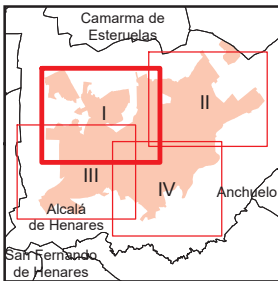
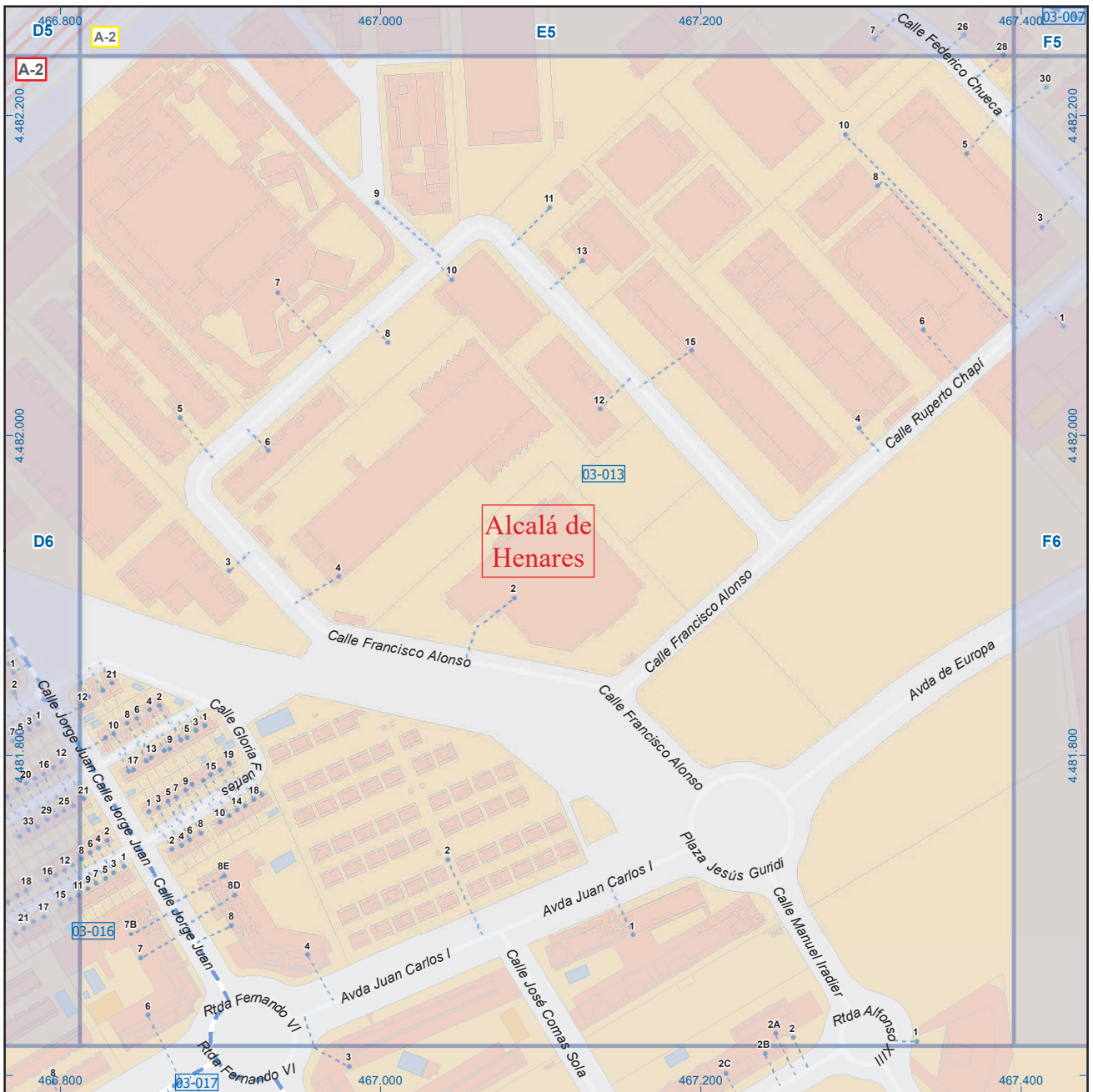
### Legenda



Dirección General de Economía  
CONSEJERÍA DE ECONOMÍA,  
HACIENDA Y EMPLEO



Mapa I - D6



A1	B1	C1	D1	E1	F1	G1	H1
A2	B2	C2	D2	E2	F2	G2	H2
A3	B3	C3	D3	E3	F3	G3	H3
A4	B4	C4	D4	E4	F4	G4	H4
A5	B5	C5	D5	E5	F5	G5	H5
A6	B6	C6	D6	E6	F6	G6	H6

## Alcalá de Henares

### Leyenda

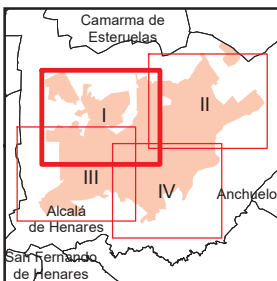
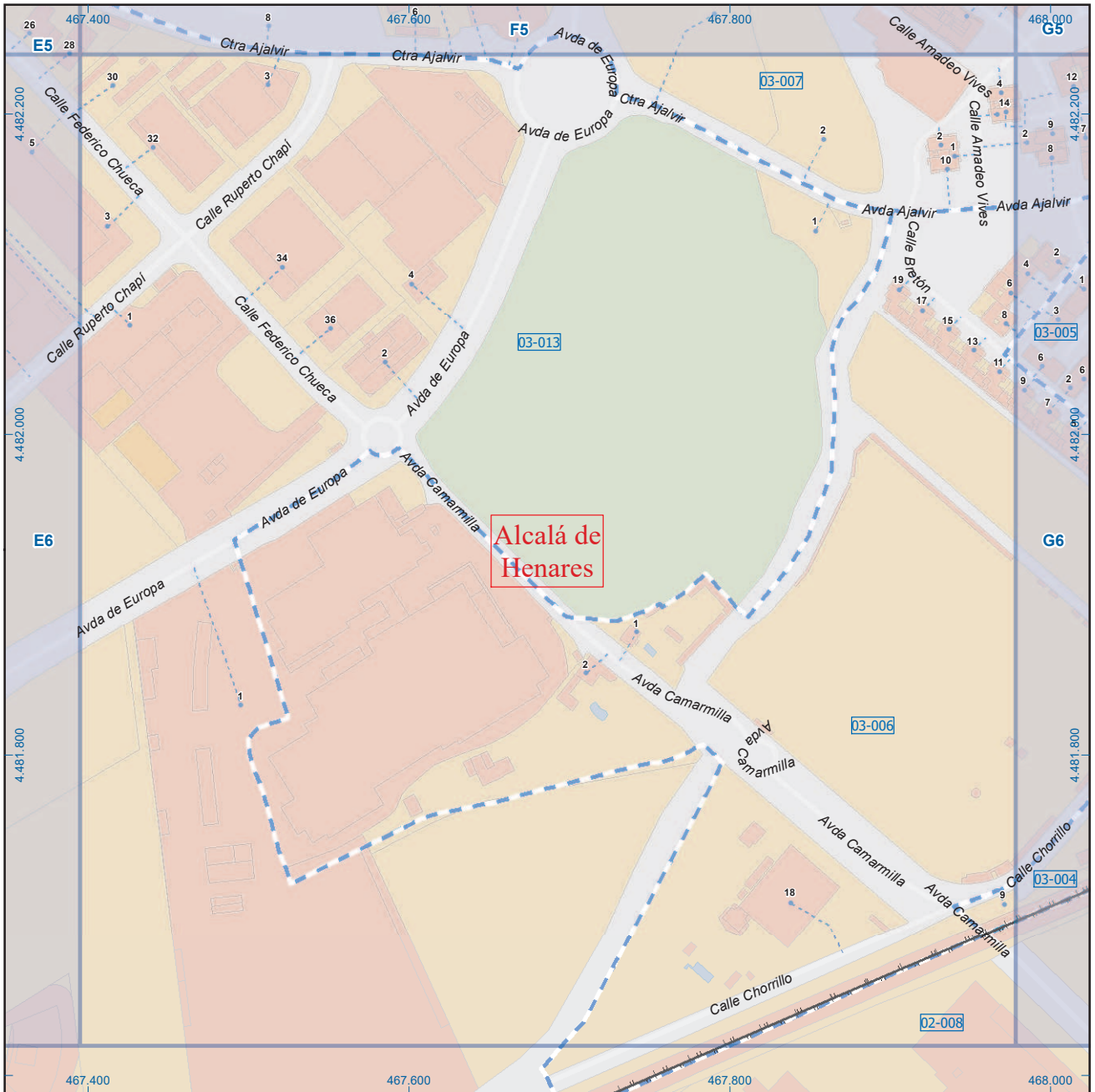
- Meco: perímetro y nombre de núcleo de población
- 01-002: límite municipal; sección censal
- A-6: autopistas y autovías; carreteras principales
- M-608: carreteras secundarias; otras carreteras
- M-604: carreteras secundarias; otras carreteras
- M-618: carreteras secundarias; otras carreteras
- Sanidad; ayuntamiento; estación cercanías
- Línea de ferrocarril; línea de metro ligero
- Boca de metro; estación metro ligero
- Paseillos; número de portal
- Calle
- Calles; parroquias



Dirección General de Economía  
CONSEJERÍA DE ECONOMÍA,  
HACIENDA Y EMPLEO



Mapa I - E6



A1	B1	C1	D1	E1	F1	G1	H1
A2	B2	C2	D2	E2	F2	G2	H2
A3	B3	C3	D3	E3	F3	G3	H3
A4	B4	C4	D4	E4	F4	G4	H4
A5	B5	C5	D5	E5	F5	G5	H5
A6	B6	C6	D6	E6	F6	G6	H6

## Alcalá de Henares

### Leyenda

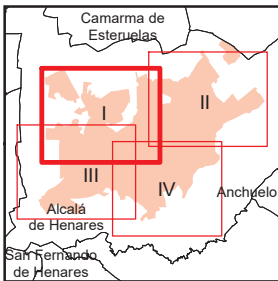
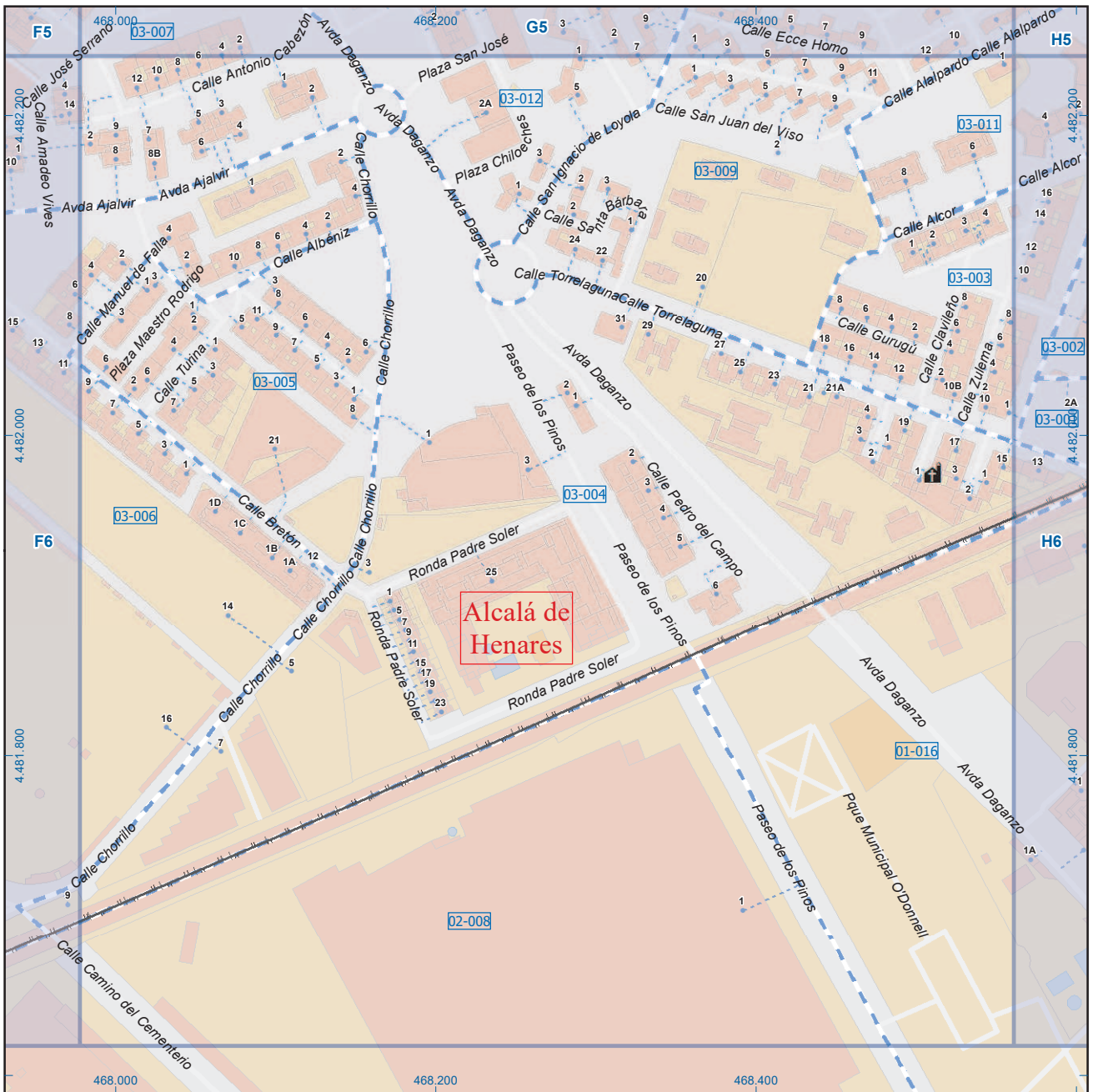


Dirección General de Economía  
CONSEJERÍA DE ECONOMÍA,  
HACIENDA Y EMPLEO



ESCALA GRÁFICA

Mapa I - F6



A1	B1	C1	D1	E1	F1	G1	H1
A2	B2	C2	D2	E2	F2	G2	H2
A3	B3	C3	D3	E3	F3	G3	H3
A4	B4	C4	D4	E4	F4	G4	H4
A5	B5	C5	D5	E5	F5	G5	H5
A6	B6	C6	D6	E6	F6	G6	H6

## Alcalá de Henares

### Legenda

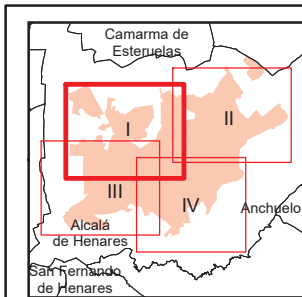
- Meco: perímetro y nombre de núcleo de población
- 01-002: límite municipal; sección censal
- A-6, M-608: autopistas y autovías; carreteras principales
- M-604, M-618: carreteras secundarias; otras carreteras
- Sanidad; ayuntamiento; estación cercanías
- Línea de ferrocarril; línea de metro ligero
- Boca de metro; estación metro ligero
- 1: paseillos; número de portal
- Calle: calles; parroquias



Dirección General de Economía  
CONSEJERÍA DE ECONOMÍA,  
HACIENDA Y EMPLEO



Mapa I - G6



A1	B1	C1	D1	E1	F1	G1	H1
A2	B2	C2	D2	E2	F2	G2	H2
A3	B3	C3	D3	E3	F3	G3	H3
A4	B4	C4	D4	E4	F4	G4	H4
A5	B5	C5	D5	E5	F5	G5	H5
A6	B6	C6	D6	E6	F6	G6	<b>H6</b>

# Alcalá de Henares

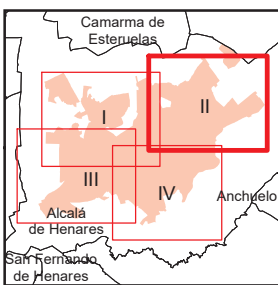
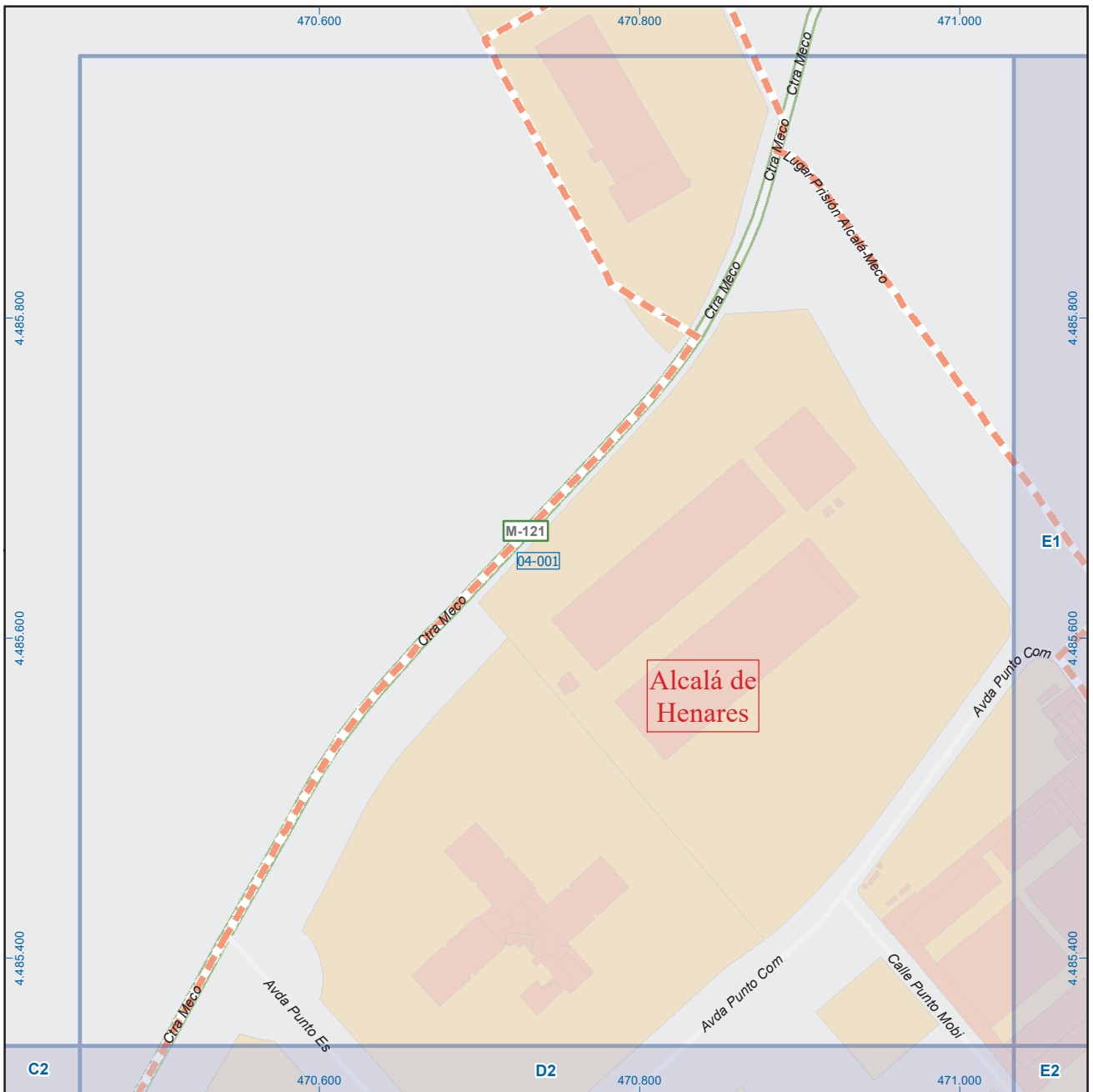
## Leyenda

- Meco: perímetro y nombre de núcleo de población
- 01-002: límite municipal; sección censal
- A-6, M-608: autopistas y autovías; carreteras principales
- M-604, M-618: carreteras secundarias; otras carreteras
- Sanidad; ayuntamiento; estación cercanías
- Línea de ferrocarril; línea de metro ligero
- boca de metro; estación metro ligero
- paseillos; número de portal
- Calle: calles; parroquias


 Dirección General de Economía  
 CONSEJERÍA DE ECONOMÍA,  
 HACIENDA Y EMPLEO



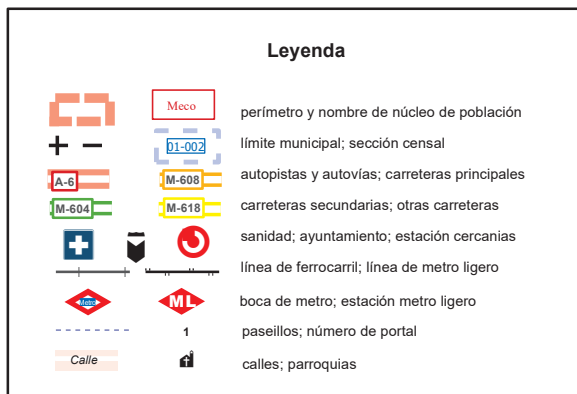
Mapa I - H6



A1	B1	C1	D1	E1	F1	G1	H1
A2	B2	C2	D2	E2	F2	G2	H2
A3	B3	C3	D3	E3	F3	G3	H3
A4	B4	C4	D4	E4	F4	G4	H4
A5	B5	C5	D5	E5	F5	G5	H5
A6	B6	C6	D6	E6	F6	G6	H6

## Alcalá de Henares

### Leyenda

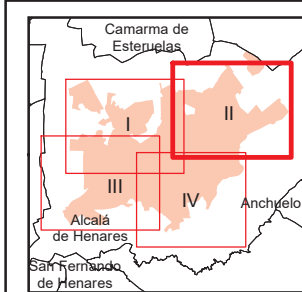
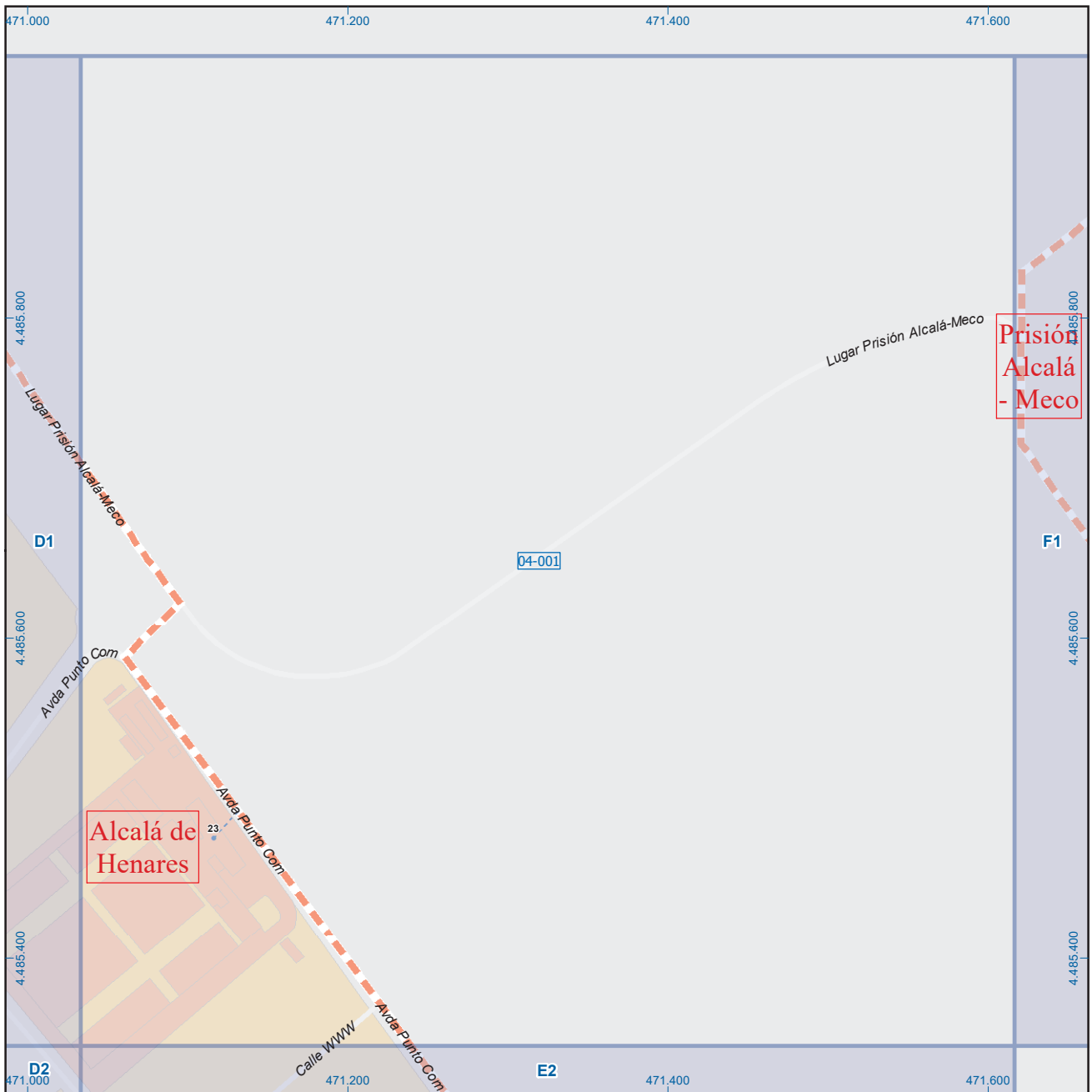


Dirección General de Economía  
CONSEJERÍA DE ECONOMÍA,  
HACIENDA Y EMPLEO



ESCALA GRÁFICA

Mapa II - D1

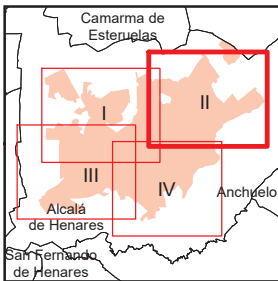
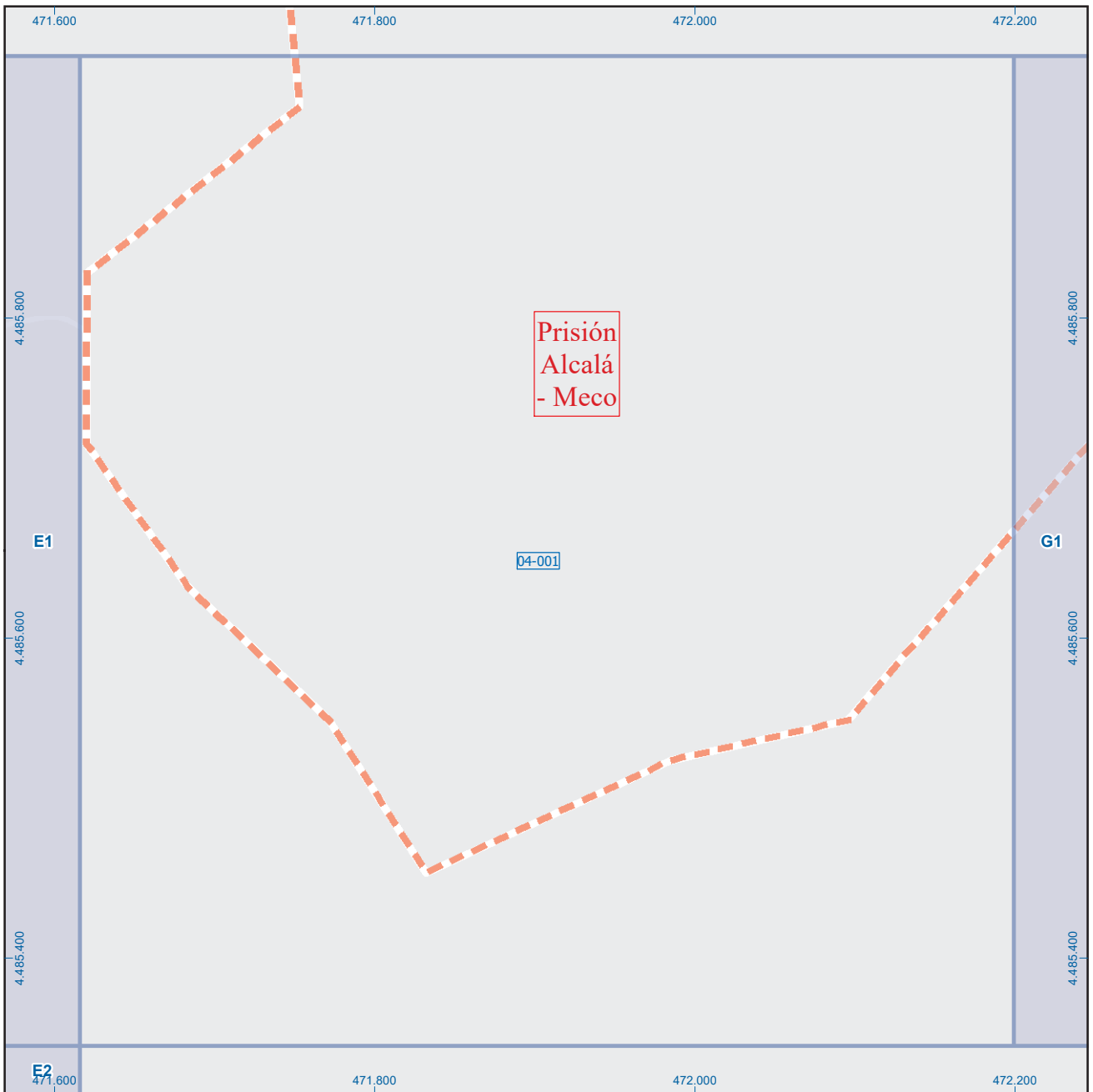


## Alcalá de Henares

### Leyenda

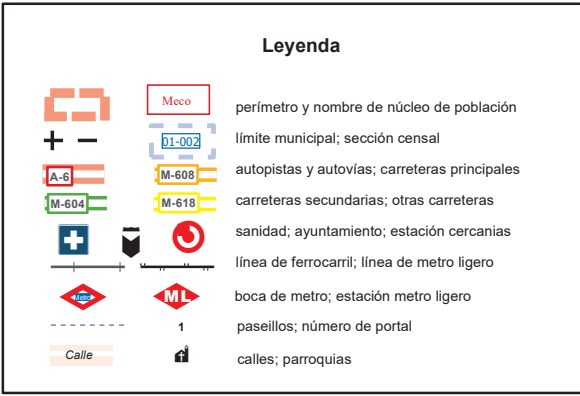
- Meco: perímetro y nombre de núcleo de población
- 01-001: límite municipal; sección censal
- A-6: autopistas y autovías; carreteras principales
- M-604: carreteras secundarias; otras carreteras
- M-608: carreteras secundarias; otras carreteras
- Sanidad; ayuntamiento; estación cercanías
- Línea de ferrocarril; línea de metro ligero
- Boca de metro; estación metro ligero
- Paseillos; número de portal
- Calle: calles; parroquias

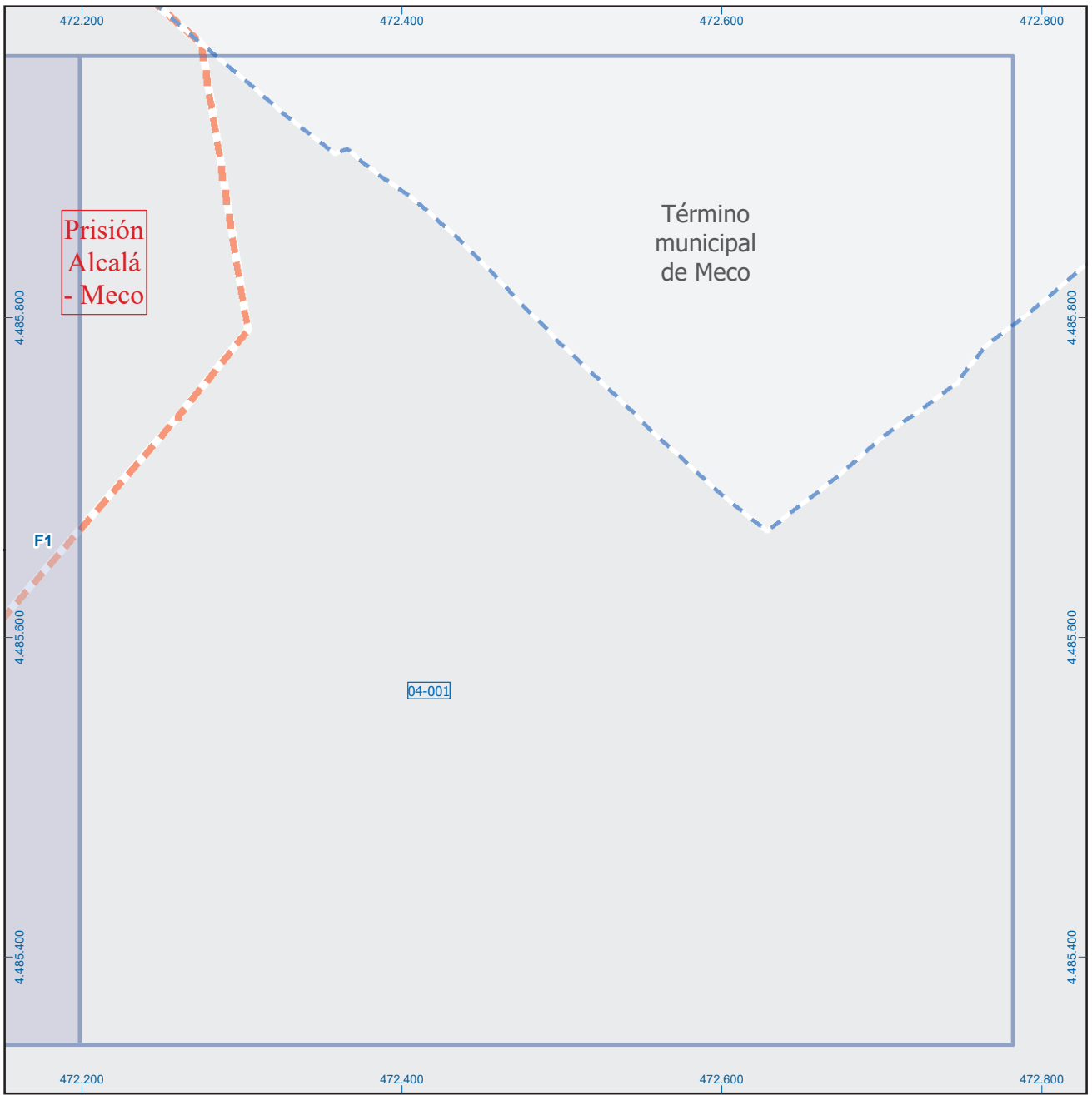




## Alcalá de Henares

### Leyenda





## Alcalá de Henares

Camarma de Esteruelas  
Alcalá de Henares  
San Fernando de Henares  
Anchuelo

### Leyenda

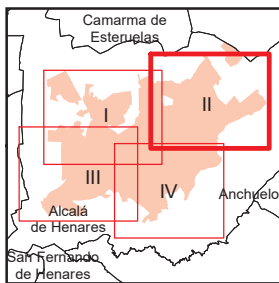
	Meco	perímetro y nombre de núcleo de población
	01-002	límite municipal; sección censal
	A-6	autopistas y autovías; carreteras principales
	M-604	carreteras secundarias; otras carreteras
		sanidad; ayuntamiento; estación cercanías
		línea de ferrocarril; línea de metro ligero
		boca de metro; estación metro ligero
	1	paseillos; número de portal
	Calle	calles; parroquias

A1	B1	C1	D1	E1	F1	G1	H1
A2	B2	C2	D2	E2	F2	G2	H2
A3	B3	C3	D3	E3	F3	G3	H3
A4	B4	C4	D4	E4	F4	G4	H4
A5	B5	C5	D5	E5	F5	G5	H5
A6	B6	C6	D6	E6	F6	G6	H6

Dirección General de Economía  
CONSEJERÍA DE ECONOMÍA,  
HACIENDA Y EMPLEO

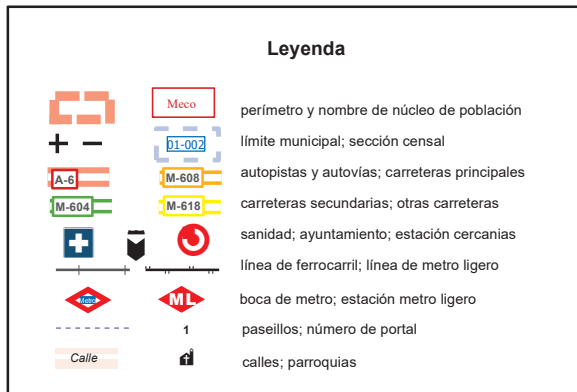
ESCALA GRÁFICA

## Mapa II - G1




## Alcalá de Henares

### Leyenda

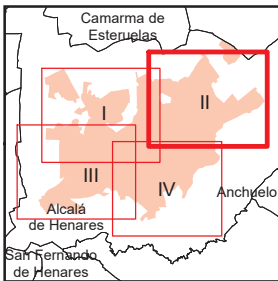
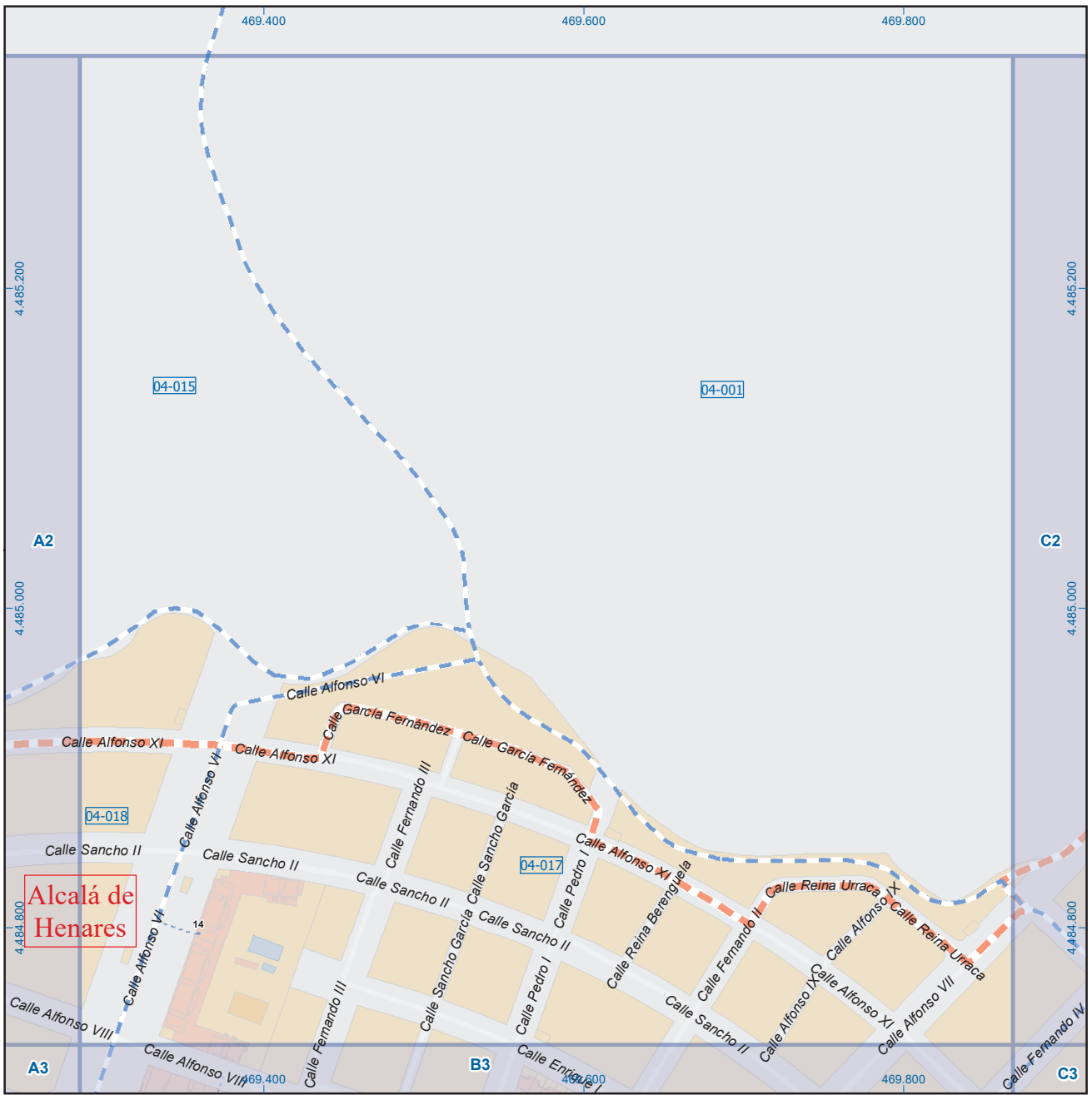


Dirección General de Economía  
CONSEJERÍA DE ECONOMÍA,  
HACIENDA Y EMPLEO



ESCALA GRÁFICA

Mapa II - A2



A1	B1	C1	D1	E1	F1	G1	H1
A2	B2	C2	D2	E2	F2	G2	H2
A3	B3	C3	D3	E3	F3	G3	H3
A4	B4	C4	D4	E4	F4	G4	H4
A5	B5	C5	D5	E5	F5	G5	H5
A6	B6	C6	D6	E6	F6	G6	H6

## Alcalá de Henares

### Leyenda

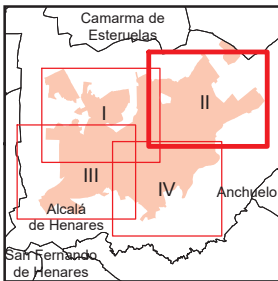
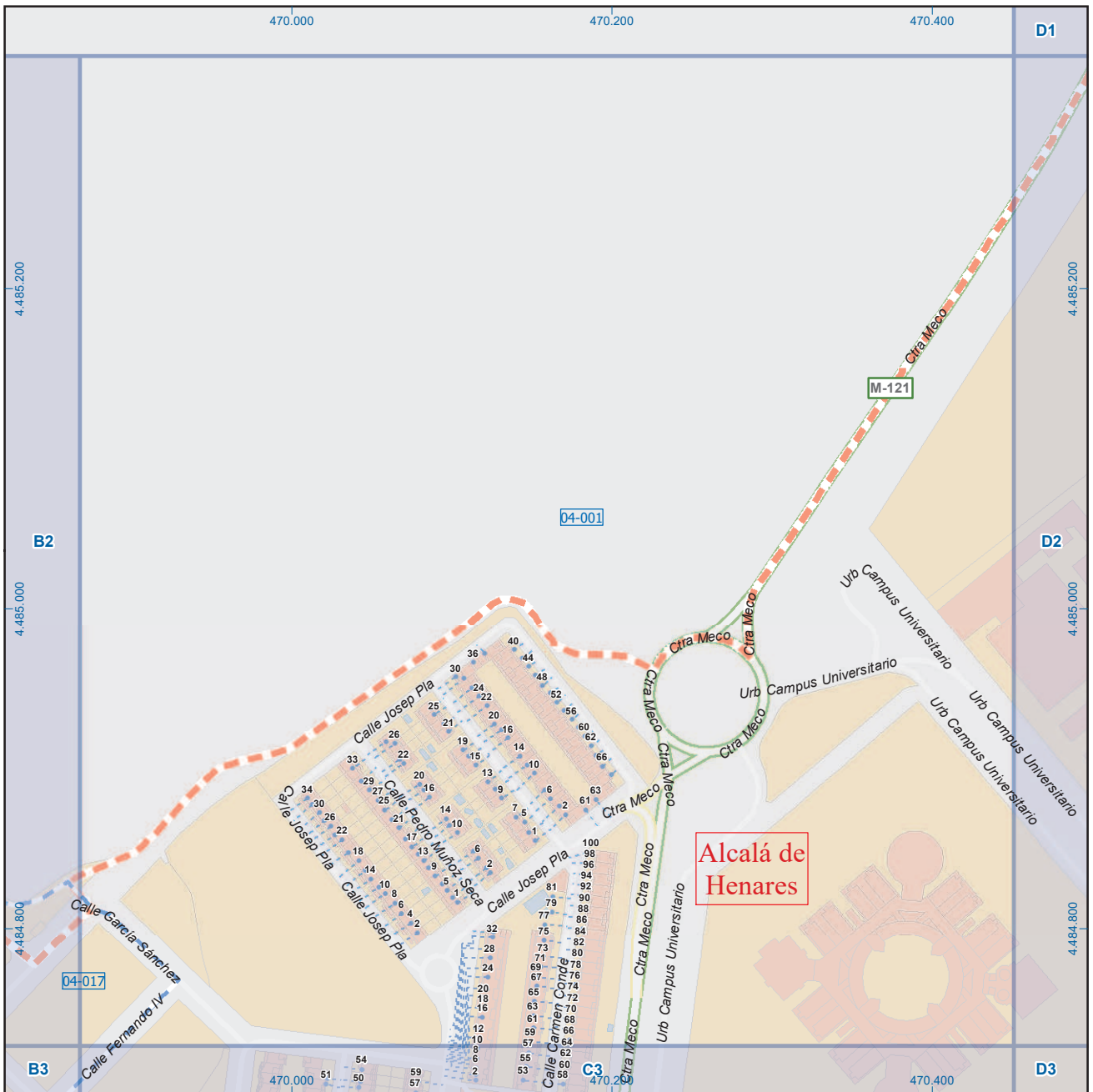
- Meco: perímetro y nombre de núcleo de población
- 01-002: límite municipal; sección censal
- A-6: autopistas y autovías; carreteras principales
- M-608: carreteras secundarias; otras carreteras
- Sanidad; ayuntamiento; estación cercanías
- Línea de ferrocarril; línea de metro ligero
- Boca de metro; estación metro ligero
- Paseillos; número de portal
- Calle: calles; parroquias



Dirección General de Economía  
CONSEJERÍA DE ECONOMÍA,  
HACIENDA Y EMPLEO



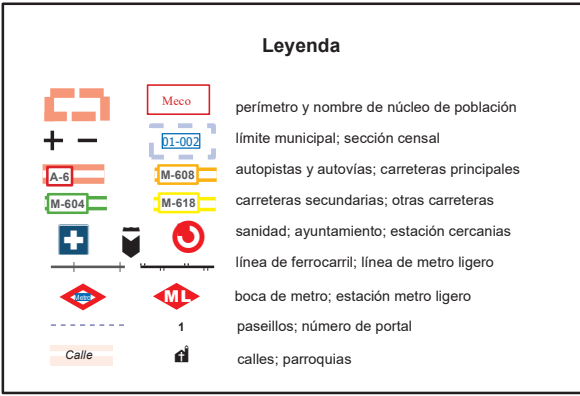
Mapa II - B2



A1	B1	C1	D1	E1	F1	G1	H1
A2	B2	C2	D2	E2	F2	G2	H2
A3	B3	C3	D3	E3	F3	G3	H3
A4	B4	C4	D4	E4	F4	G4	H4
A5	B5	C5	D5	E5	F5	G5	H5
A6	B6	C6	D6	E6	F6	G6	H6

## Alcalá de Henares

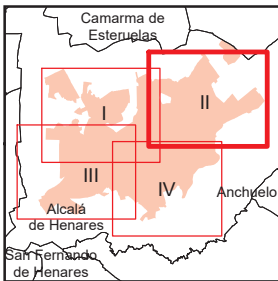
### Leyenda



Dirección General de Economía  
CONSEJERÍA DE ECONOMÍA,  
HACIENDA Y EMPLEO



Mapa II - C2



A1	B1	C1	D1	E1	F1	G1	H1
A2	B2	C2	D2	E2	F2	G2	H2
A3	B3	C3	D3	E3	F3	G3	H3
A4	B4	C4	D4	E4	F4	G4	H4
A5	B5	C5	D5	E5	F5	G5	H5
A6	B6	C6	D6	E6	F6	G6	H6

## Alcalá de Henares

### Leyenda

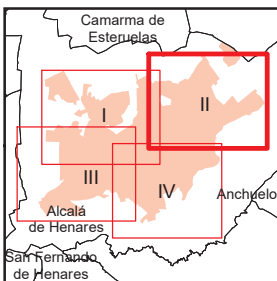
- Meco: perímetro y nombre de núcleo de población
- 01-001: límite municipal; sección censal
- A-6, M-608: autopistas y autovías; carreteras principales
- M-604, M-618: carreteras secundarias; otras carreteras
- Sanidad; ayuntamiento; estación cercanías
- Línea de ferrocarril; línea de metro ligero
- Boca de metro; estación metro ligero
- Paseillos; número de portal
- Calle
- Calles; parroquias



Dirección General de Economía  
CONSEJERÍA DE ECONOMÍA,  
HACIENDA Y EMPLEO



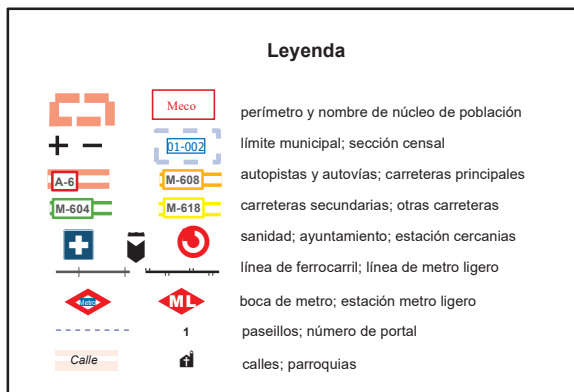
Mapa II - D2



A1	B1	C1	D1	E1	F1	G1	H1
A2	B2	C2	D2	E2	F2	G2	H2
A3	B3	C3	D3	E3	F3	G3	H3
A4	B4	C4	D4	E4	F4	G4	H4
A5	B5	C5	D5	E5	F5	G5	H5
A6	B6	C6	D6	E6	F6	G6	H6

## Alcalá de Henares

### Leyenda

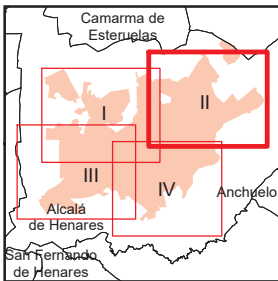


Dirección General de Economía  
CONSEJERÍA DE ECONOMÍA,  
HACIENDA Y EMPLEO



ESCALA GRÁFICA

Mapa II - E2



A1	B1	C1	D1	E1	F1	G1	H1
A2	B2	C2	D2	E2	F2	G2	H2
A3	B3	C3	D3	E3	F3	G3	H3
A4	B4	C4	D4	E4	F4	G4	H4
A5	B5	C5	D5	E5	F5	G5	H5
A6	B6	C6	D6	E6	F6	G6	H6

## Alcalá de Henares

### Leyenda

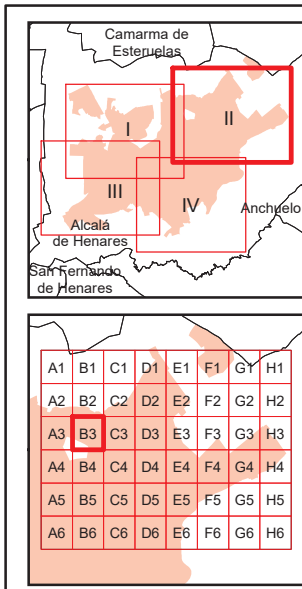
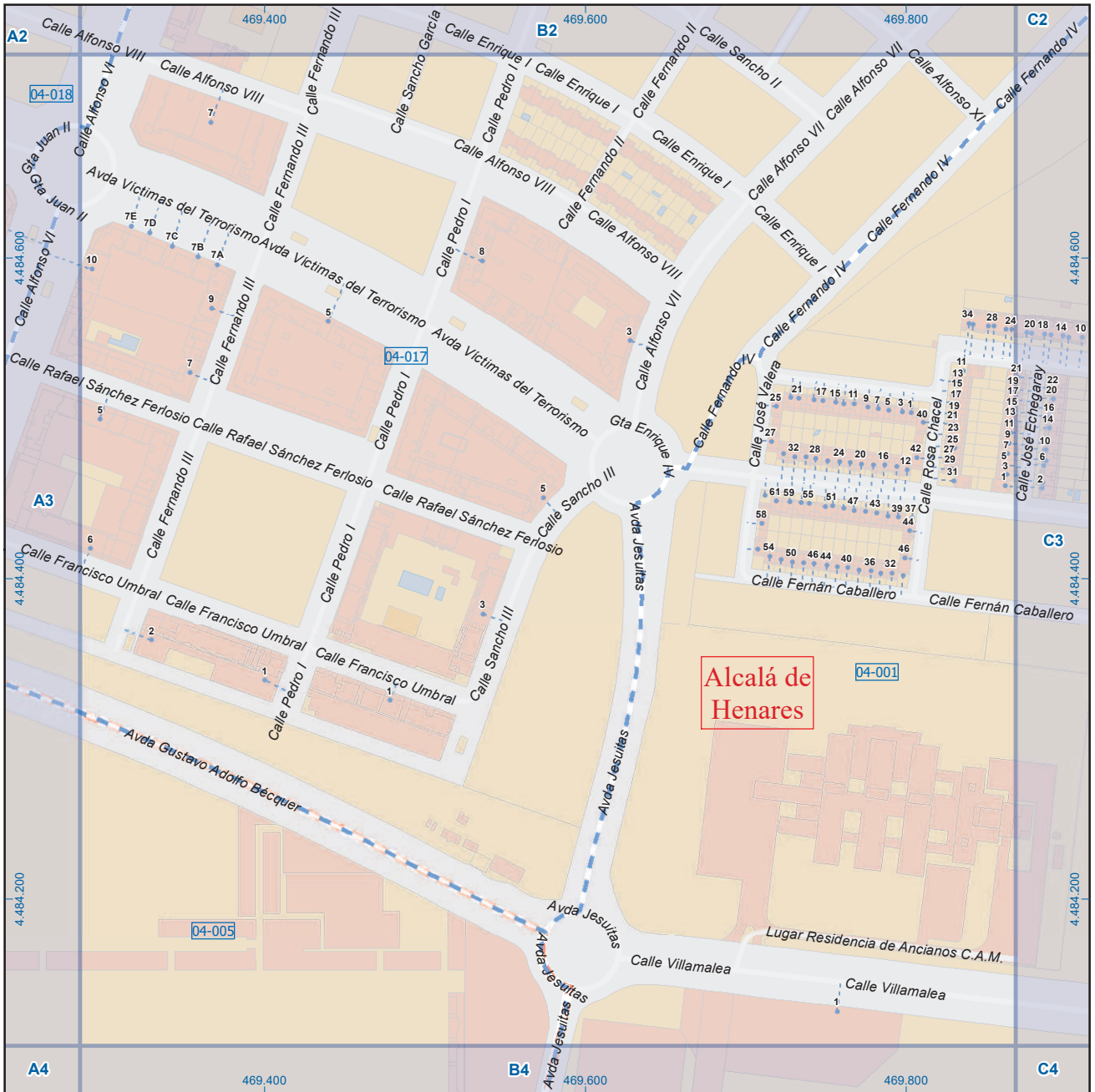
- Meco: perímetro y nombre de núcleo de población
- 01-002: límite municipal; sección censal
- A-6, M-608: autopistas y autovías; carreteras principales
- M-604, M-618: carreteras secundarias; otras carreteras
- Sanidad; ayuntamiento; estación cercanías
- Línea de ferrocarril; línea de metro ligero
- boca de metro; estación metro ligero
- paseillos; número de portal
- Calle
- calles; parroquias



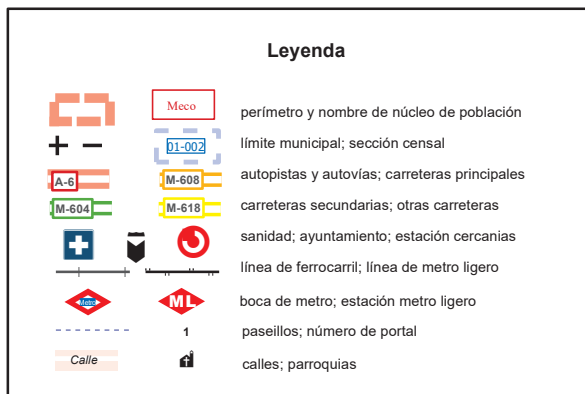
Dirección General de Economía  
CONSEJERÍA DE ECONOMÍA,  
HACIENDA Y EMPLEO





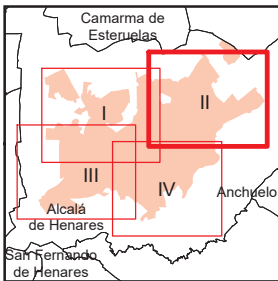


### Alcalá de Henares



Dirección General de Economía  
 CONSEJERÍA DE ECONOMÍA,  
 HACIENDA Y EMPLEO





## Alcalá de Henares

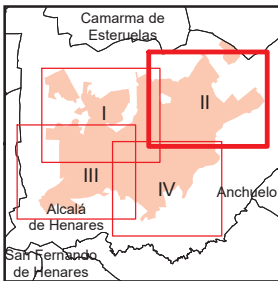
### Leyenda



Dirección General de Economía  
CONSEJERÍA DE ECONOMÍA,  
HACIENDA Y EMPLEO



Mapa II - C3



A1	B1	C1	D1	E1	F1	G1	H1
A2	B2	C2	D2	E2	F2	G2	H2
A3	B3	C3	D3	E3	F3	G3	H3
A4	B4	C4	D4	E4	F4	G4	H4
A5	B5	C5	D5	E5	F5	G5	H5
A6	B6	C6	D6	E6	F6	G6	H6

## Alcalá de Henares

### Leyenda

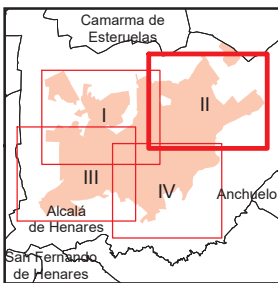
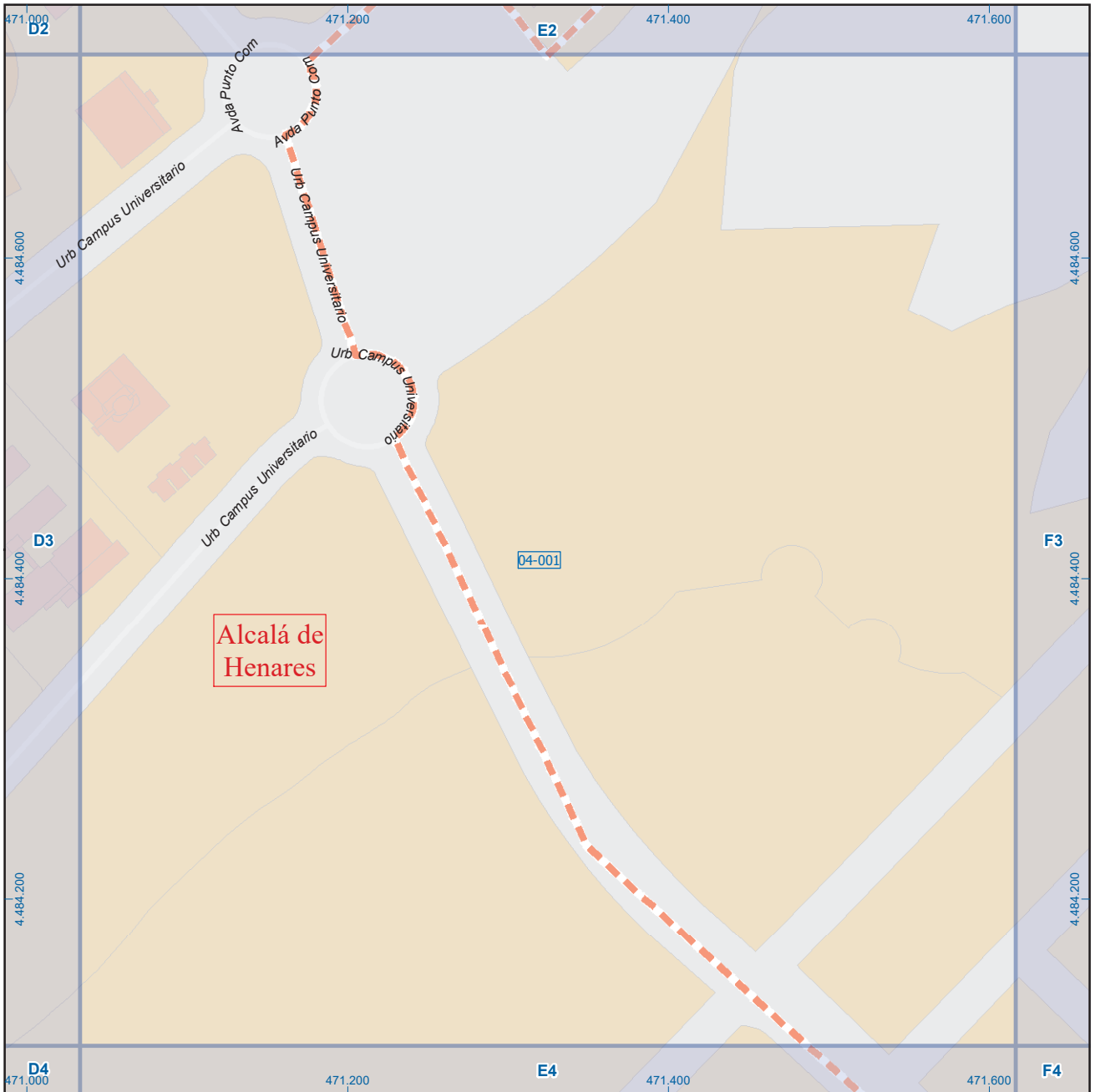
	Meco	perímetro y nombre de núcleo de población
	04-001	límite municipal; sección censal
	A-6	autopistas y autovías; carreteras principales
	M-604	carreteras secundarias; otras carreteras
		sanidad; ayuntamiento; estación cercanías
		línea de ferrocarril; línea de metro ligero
		boca de metro; estación metro ligero
	1	paseillos; número de portal
	Calle	calles; parroquias



Dirección General de Economía  
CONSEJERÍA DE ECONOMÍA,  
HACIENDA Y EMPLEO



Mapa II - D3




## Alcalá de Henares

### Leyenda

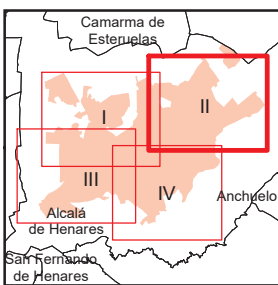
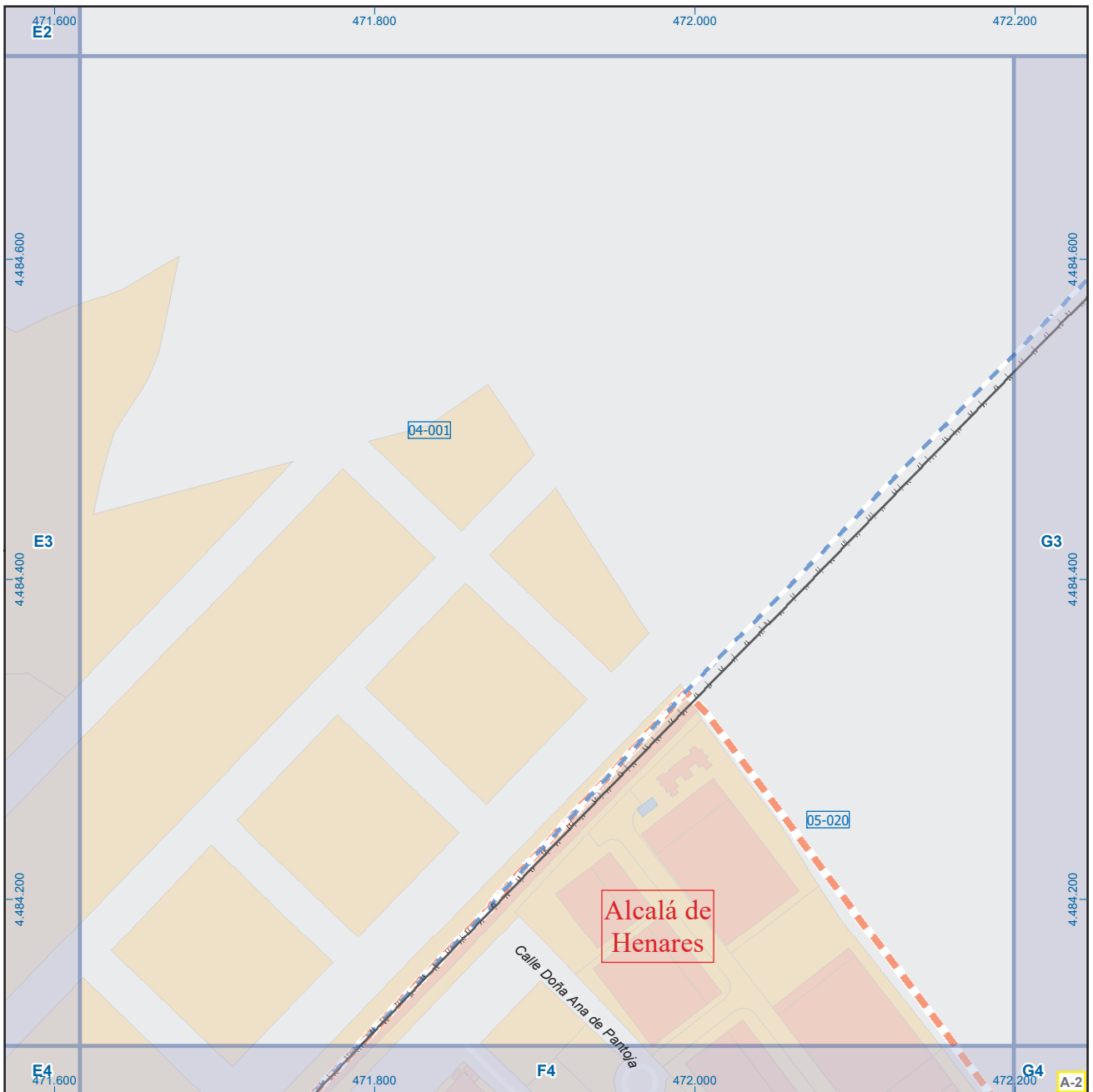


Dirección General de Economía  
CONSEJERÍA DE ECONOMÍA,  
HACIENDA Y EMPLEO



ESCALA GRÁFICA

Mapa II - E3



## Alcalá de Henares

### Leyenda

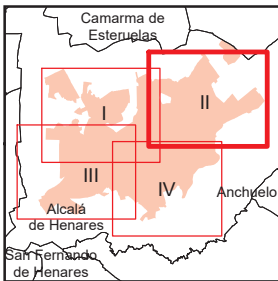
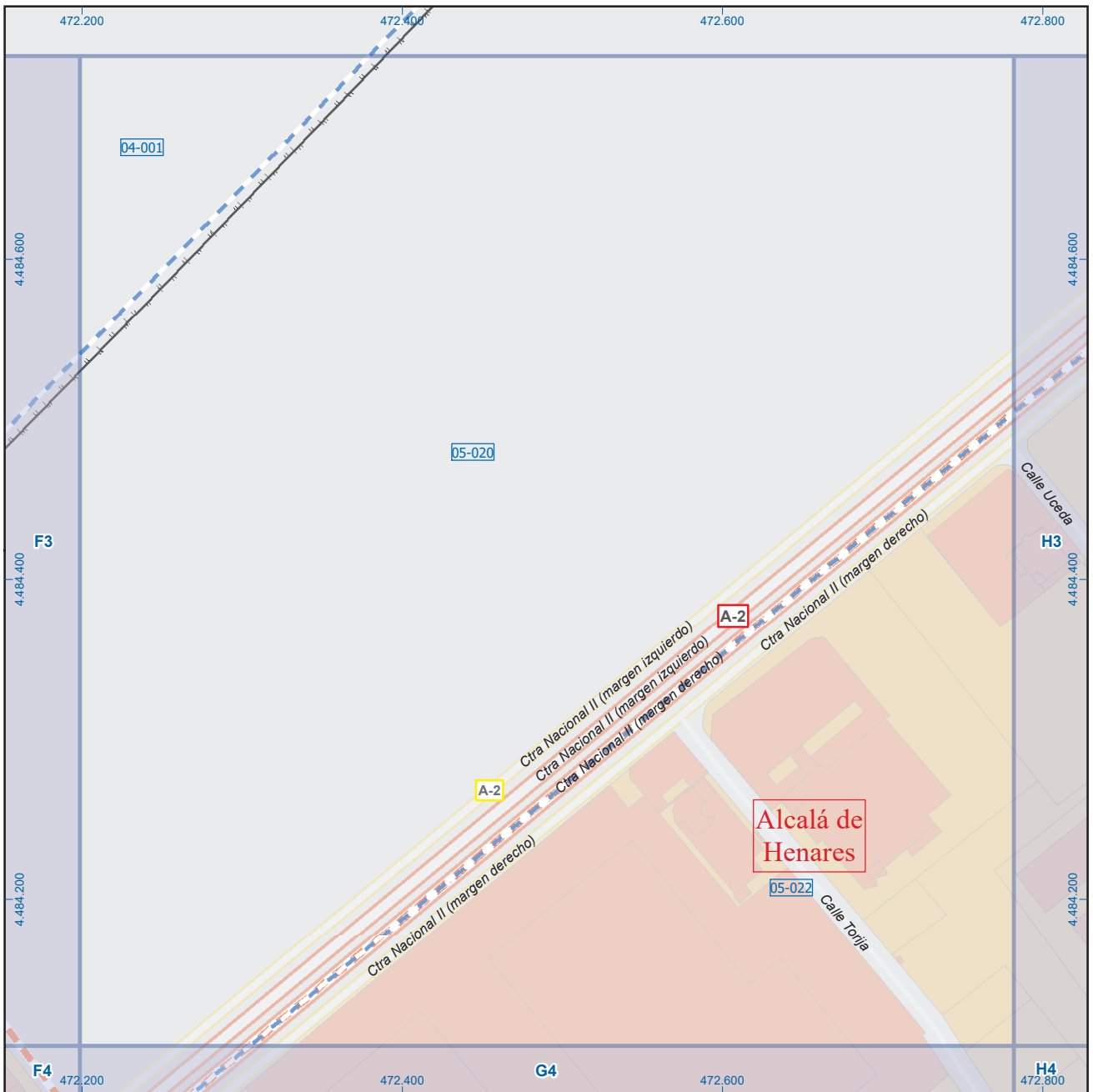


Dirección General de Economía  
CONSEJERÍA DE ECONOMÍA,  
HACIENDA Y EMPLEO



ESCALA GRÁFICA

Mapa II - F3

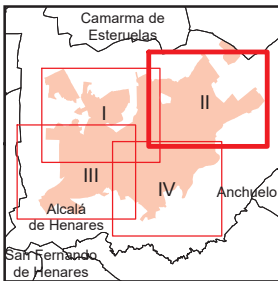
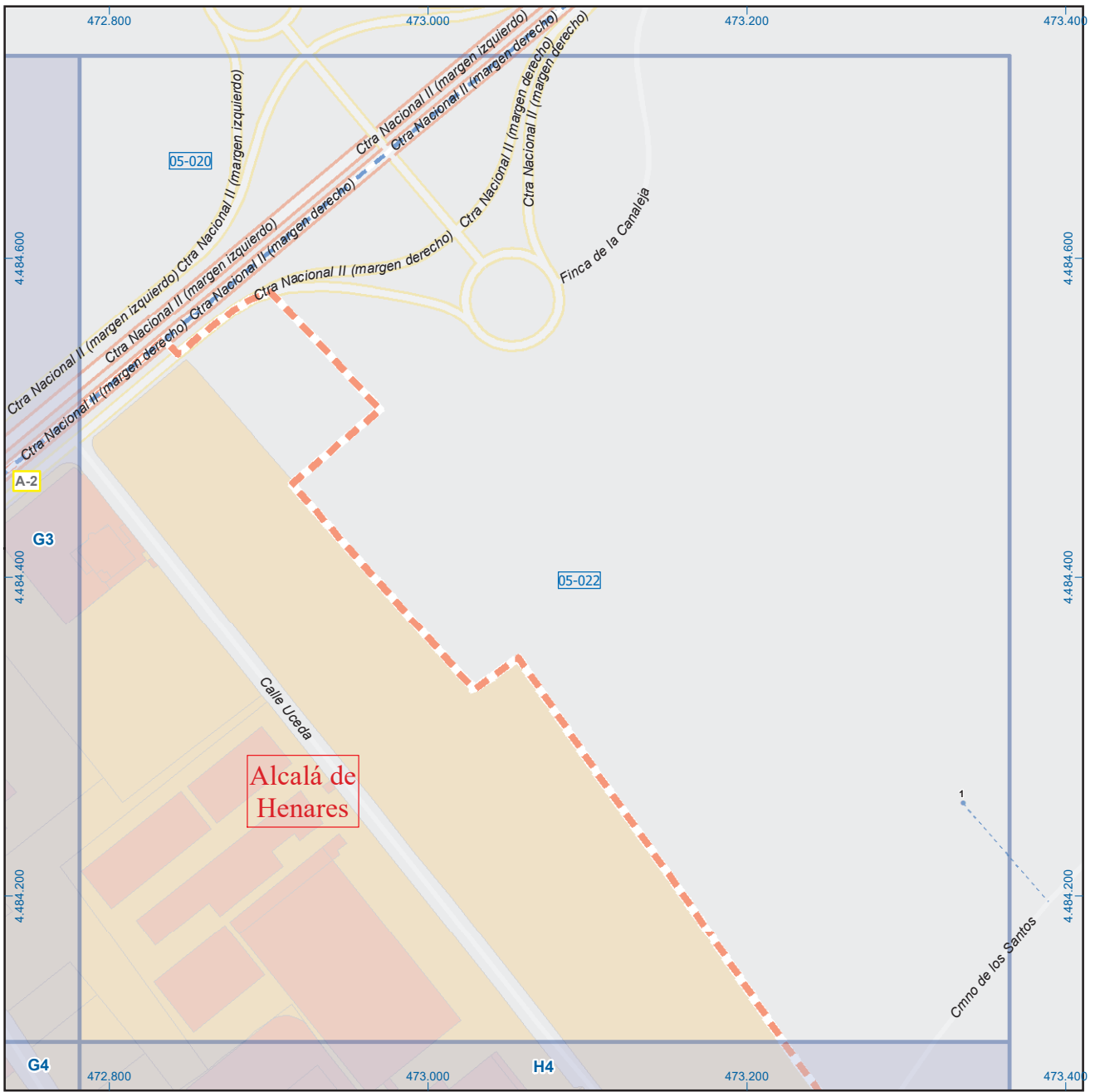


A1	B1	C1	D1	E1	F1	G1	H1
A2	B2	C2	D2	E2	F2	G2	H2
A3	B3	C3	D3	E3	F3	G3	H3
A4	B4	C4	D4	E4	F4	G4	H4
A5	B5	C5	D5	E5	F5	G5	H5
A6	B6	C6	D6	E6	F6	G6	H6

## Alcalá de Henares

### Leyenda

- Meco: perímetro y nombre de núcleo de población
- 01-002: límite municipal; sección censal
- A-6: autopistas y autovías; carreteras principales
- M-608: carreteras secundarias; otras carreteras
- Sanidad; ayuntamiento; estación cercanías
- Línea de ferrocarril; línea de metro ligero
- Boca de metro; estación metro ligero
- Paseillos; número de portal
- Calle
- Calles; parroquias



A1	B1	C1	D1	E1	F1	G1	H1
A2	B2	C2	D2	E2	F2	G2	H2
A3	B3	C3	D3	E3	F3	G3	<b>H3</b>
A4	B4	C4	D4	E4	F4	G4	H4
A5	B5	C5	D5	E5	F5	G5	H5
A6	B6	C6	D6	E6	F6	G6	H6

## Alcalá de Henares

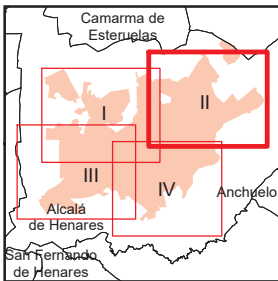
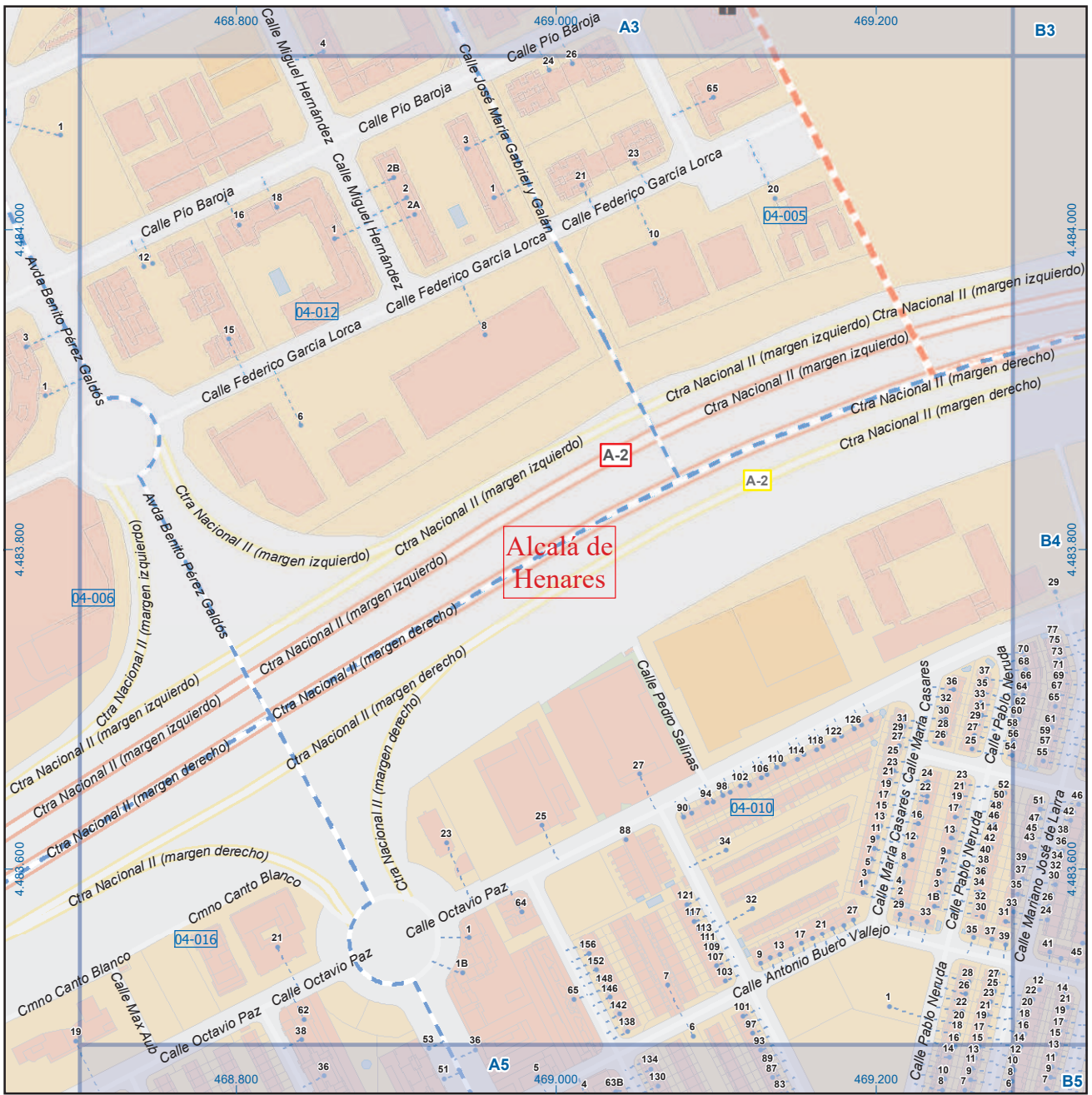
### Leyenda

- Meco: perímetro y nombre de núcleo de población
- 01-002: límite municipal; sección censal
- A-6, M-608: autopistas y autovías; carreteras principales
- M-604, M-618: carreteras secundarias; otras carreteras
- Sanidad; ayuntamiento; estación cercanías
- Línea de ferrocarril; línea de metro ligero
- Boca de metro; estación metro ligero
- 1: paseillos; número de portal
- Calle: calles; parroquias


 Dirección General de Economía  
 CONSEJERÍA DE ECONOMÍA,  
 HACIENDA Y EMPLEO


 ESCALA GRÁFICA

Mapa II - H3



A1	B1	C1	D1	E1	F1	G1	H1
A2	B2	C2	D2	E2	F2	G2	H2
A3	B3	C3	D3	E3	F3	G3	H3
A4	B4	C4	D4	E4	F4	G4	H4
A5	B5	C5	D5	E5	F5	G5	H5
A6	B6	C6	D6	E6	F6	G6	H6

## Alcalá de Henares

### Leyenda

- Meco: perímetro y nombre de núcleo de población
- 01-002: límite municipal; sección censal
- A-6: autopistas y autovías; carreteras principales
- M-604, M-608, M-618: carreteras secundarias; otras carreteras
- Sanidad; ayuntamiento; estación cercanías
- Línea de ferrocarril; línea de metro ligero
- Boca de metro; estación metro ligero
- Paseillos; número de portal
- Calle: calles; parroquias

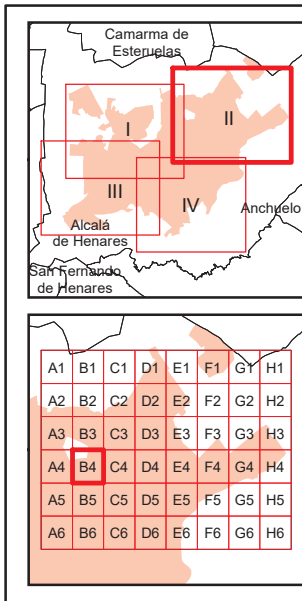
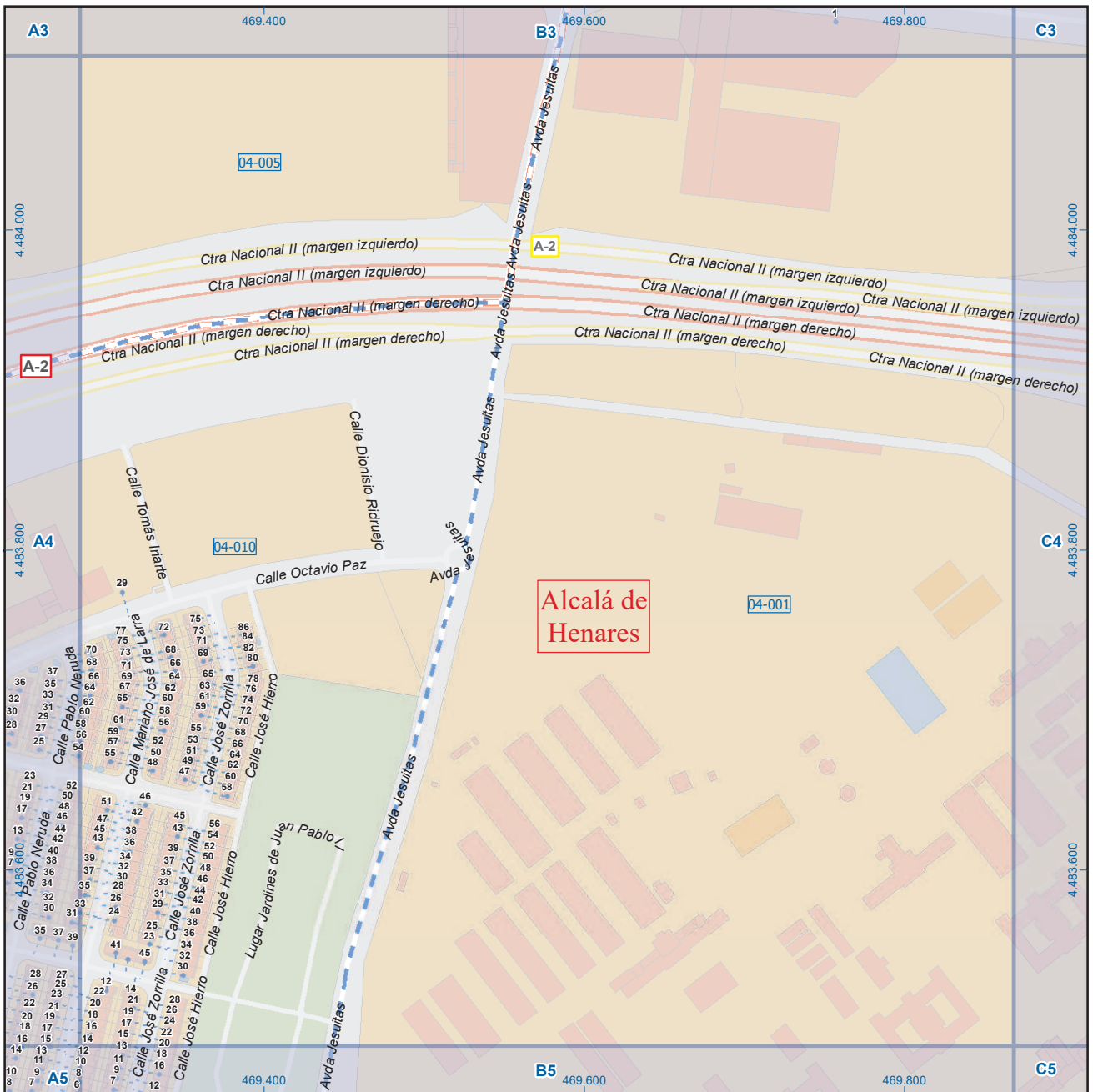


Dirección General de Economía  
CONSEJERÍA DE ECONOMÍA,  
HACIENDA Y EMPLEO



Mapa II - A4






## Alcalá de Henares

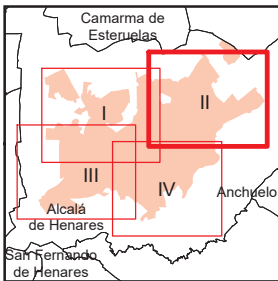
### Leyenda

	Meco	perímetro y nombre de núcleo de población
	01-002	límite municipal; sección censal
	A-6	autopistas y autovías; carreteras principales
	M-604	carreteras secundarias; otras carreteras
		sanidad; ayuntamiento; estación cercanías
		línea de ferrocarril; línea de metro ligero
		boca de metro; estación metro ligero
	1	paseillos; número de portal
	Calle	calles; parroquias


 Dirección General de Economía  
 CONSEJERÍA DE ECONOMÍA,  
 HACIENDA Y EMPLEO

  
 ESCALA GRÁFICA

Mapa II - B4



A1	B1	C1	D1	E1	F1	G1	H1
A2	B2	C2	D2	E2	F2	G2	H2
A3	B3	C3	D3	E3	F3	G3	H3
A4	B4	C4	D4	E4	F4	G4	H4
A5	B5	C5	D5	E5	F5	G5	H5
A6	B6	C6	D6	E6	F6	G6	H6

## Alcalá de Henares

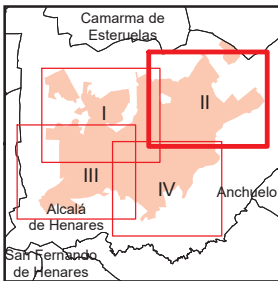
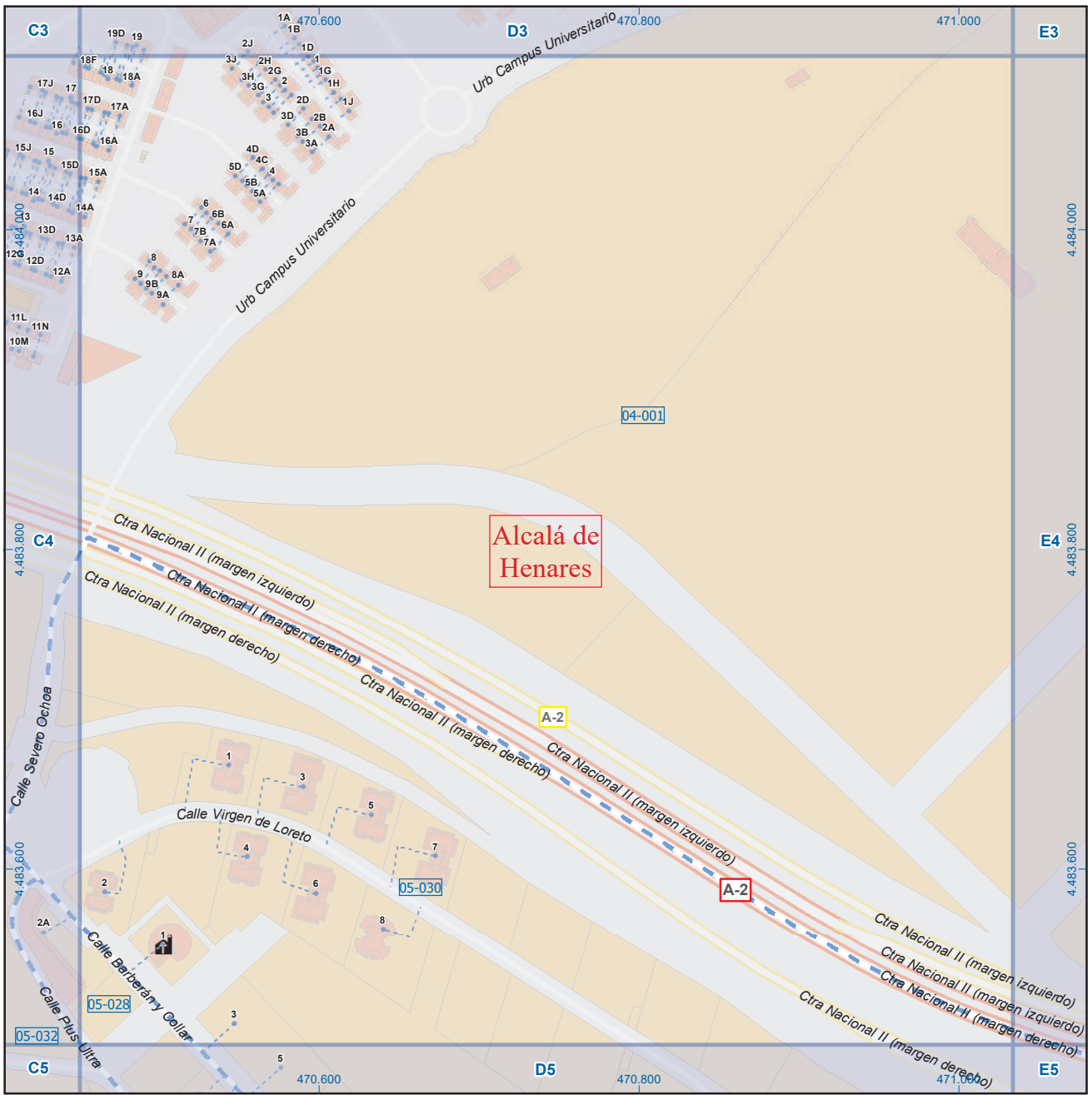
### Leyenda

- Meco: perímetro y nombre de núcleo de población
- 01-002: límite municipal; sección censal
- A-6: autopistas y autovías; carreteras principales
- M-608: carreteras secundarias; otras carreteras
- M-604: salud; ayuntamiento; estación cercanías
- M-618: línea de ferrocarril; línea de metro ligero
- M-L: boca de metro; estación metro ligero
- 1: paseillos; número de portal
- Calle: calles; parroquias



Dirección General de Economía  
CONSEJERÍA DE ECONOMÍA,  
HACIENDA Y EMPLEO



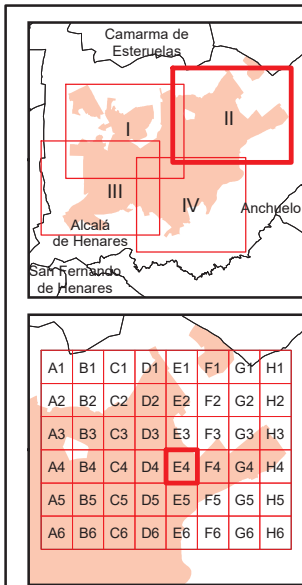
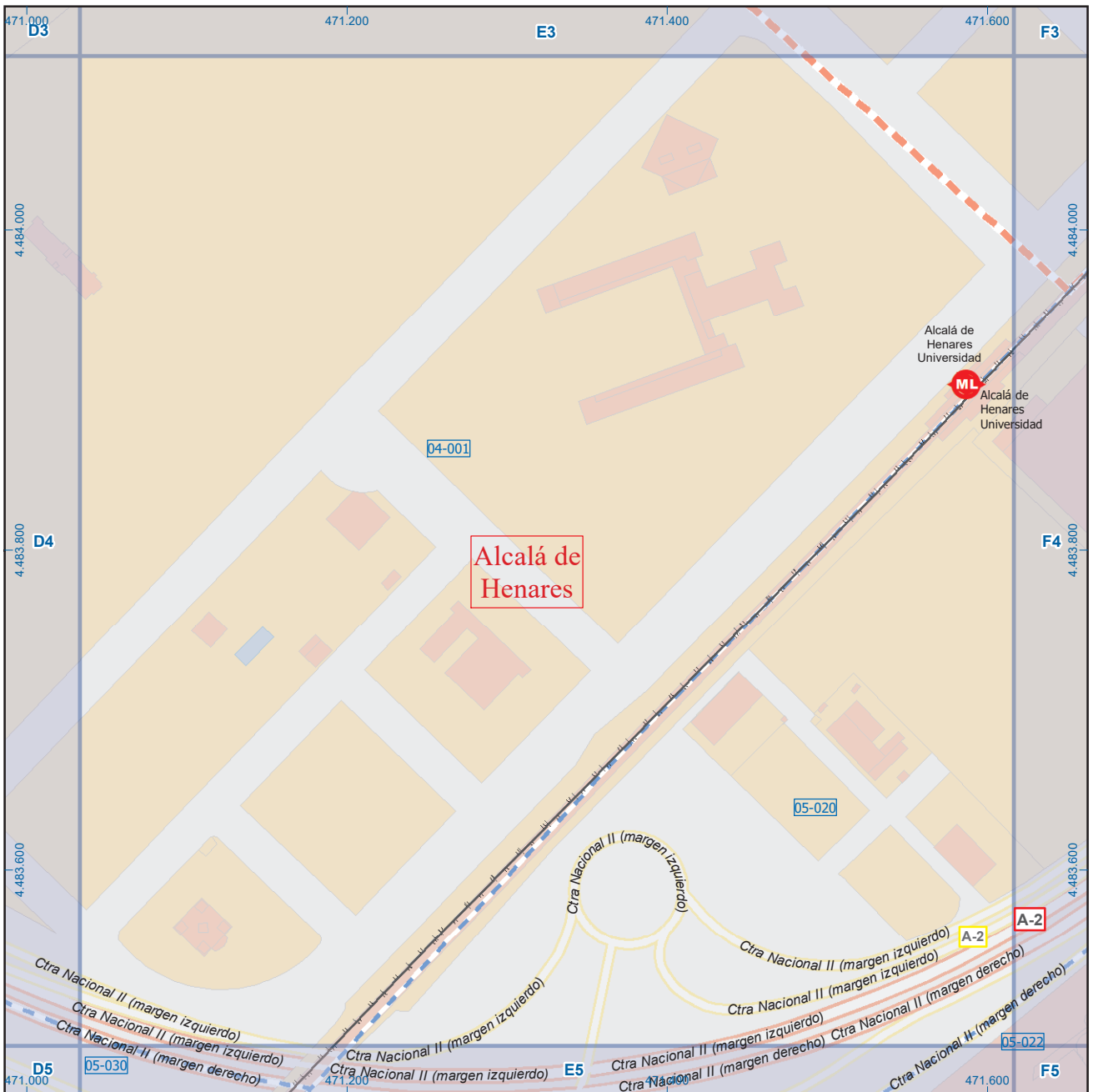


A1	B1	C1	D1	E1	F1	G1	H1
A2	B2	C2	D2	E2	F2	G2	H2
A3	B3	C3	D3	E3	F3	G3	H3
A4	B4	C4	D4	E4	F4	G4	H4
A5	B5	C5	D5	E5	F5	G5	H5
A6	B6	C6	D6	E6	F6	G6	H6

## Alcalá de Henares

### Leyenda

- Meco: perímetro y nombre de núcleo de población
- 01-002: límite municipal; sección censal
- A-6: autopistas y autovías; carreteras principales
- M-608: carreteras secundarias; otras carreteras
- Sanidad; ayuntamiento; estación cercanías
- Línea de ferrocarril; línea de metro ligero
- Boca de metro; estación metro ligero
- Paseillos; número de portal
- Calle
- Calles; parroquias



## Alcalá de Henares

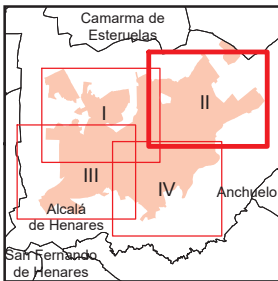
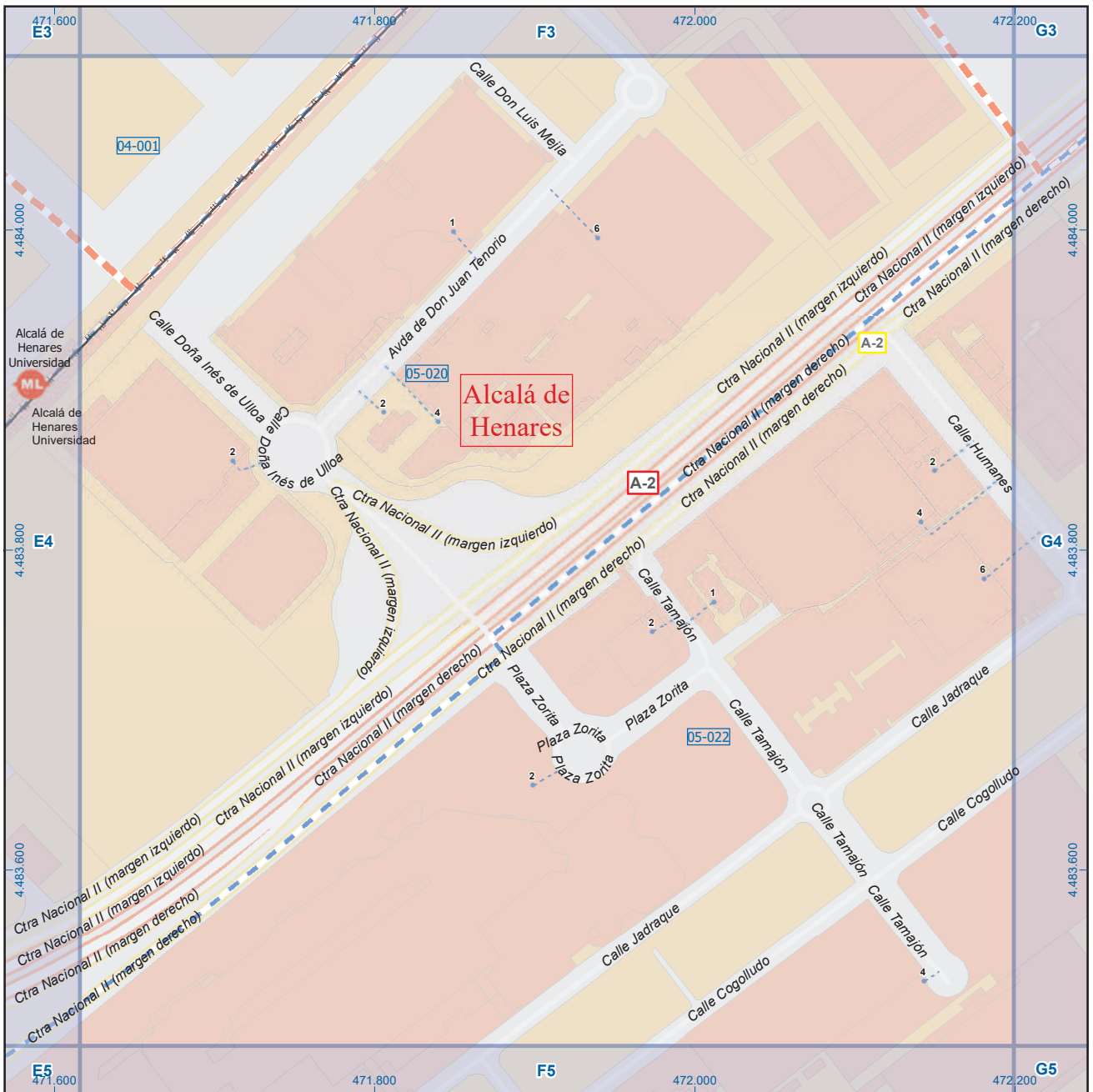
**Leyenda**

- Meco: perímetro y nombre de núcleo de población
- 01-002: límite municipal; sección censal
- A-6, M-608: autopistas y autovías; carreteras principales
- M-604, M-618: carreteras secundarias; otras carreteras
- Sanidad; ayuntamiento; estación cercanías
- Línea de ferrocarril; línea de metro ligero
- Boca de metro; estación metro ligero
- Paseillos; número de portal
- Calle
- Calles; parroquias


 Dirección General de Economía  
 CONSEJERÍA DE ECONOMÍA,  
 HACIENDA Y EMPLEO


 ESCALA GRÁFICA

Mapa II - E4



A1	B1	C1	D1	E1	F1	G1	H1
A2	B2	C2	D2	E2	F2	G2	H2
A3	B3	C3	D3	E3	F3	G3	H3
A4	B4	C4	D4	E4	F4	G4	H4
A5	B5	C5	D5	E5	F5	G5	H5
A6	B6	C6	D6	E6	F6	G6	H6

## Alcalá de Henares

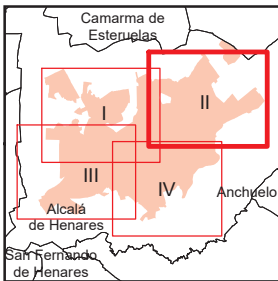
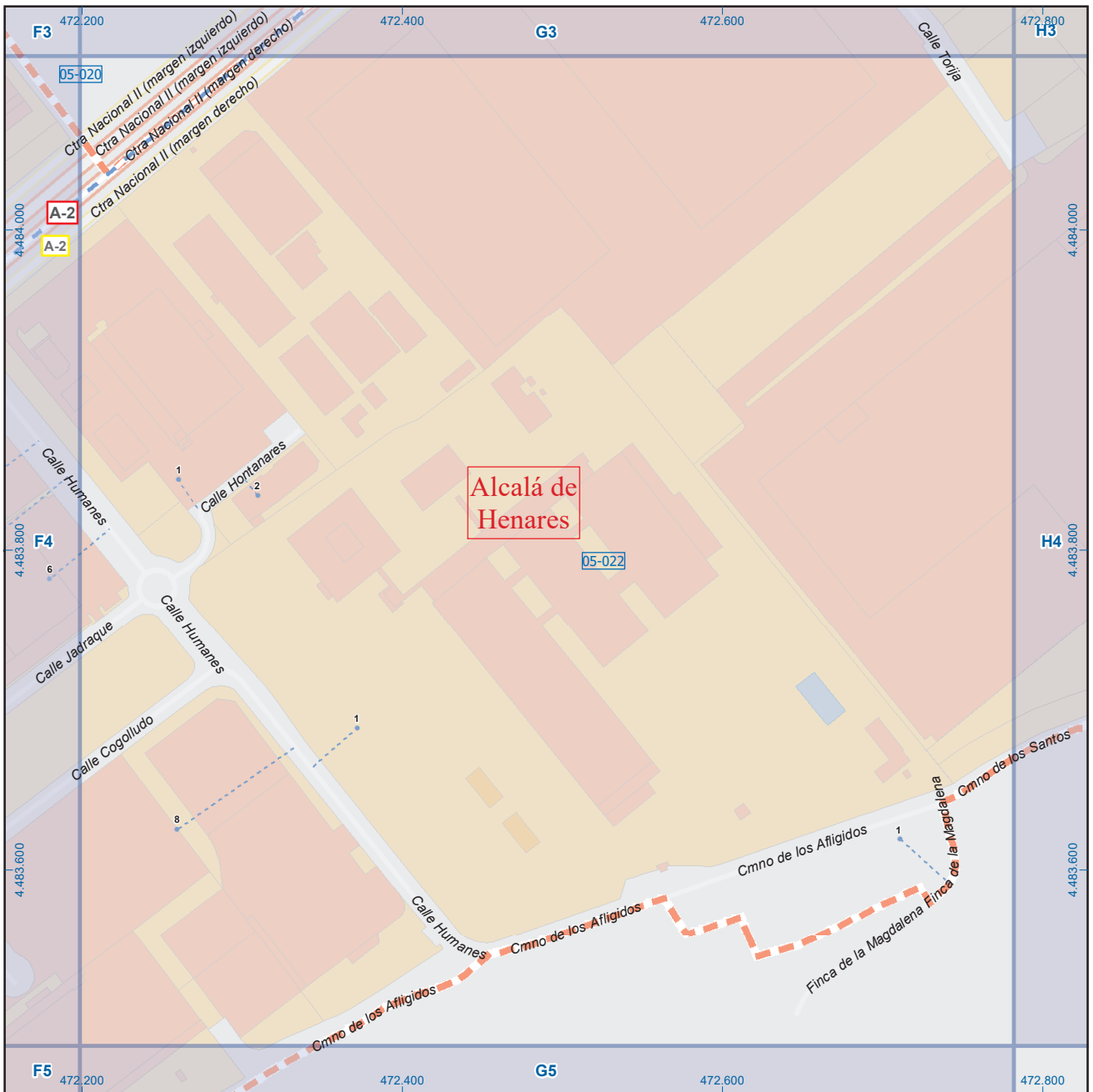
### Leyenda

- Meco: perímetro y nombre de núcleo de población
- 01-002: límite municipal; sección censal
- A-6, M-604, M-608, M-618: autopistas y autovías; carreteras principales; carreteras secundarias; otras carreteras
- Sanidad; ayuntamiento; estación cercanías
- Línea de ferrocarril; línea de metro ligero
- Boca de metro; estación metro ligero
- Paseillos; número de portal
- Calle; parroquias



Dirección General de Economía  
CONSEJERÍA DE ECONOMÍA,  
HACIENDA Y EMPLEO





A1	B1	C1	D1	E1	F1	G1	H1
A2	B2	C2	D2	E2	F2	G2	H2
A3	B3	C3	D3	E3	F3	G3	H3
A4	B4	C4	D4	E4	F4	G4	H4
A5	B5	C5	D5	E5	F5	G5	H5
A6	B6	C6	D6	E6	F6	G6	H6

## Alcalá de Henares

### Leyenda

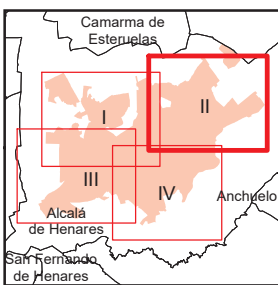
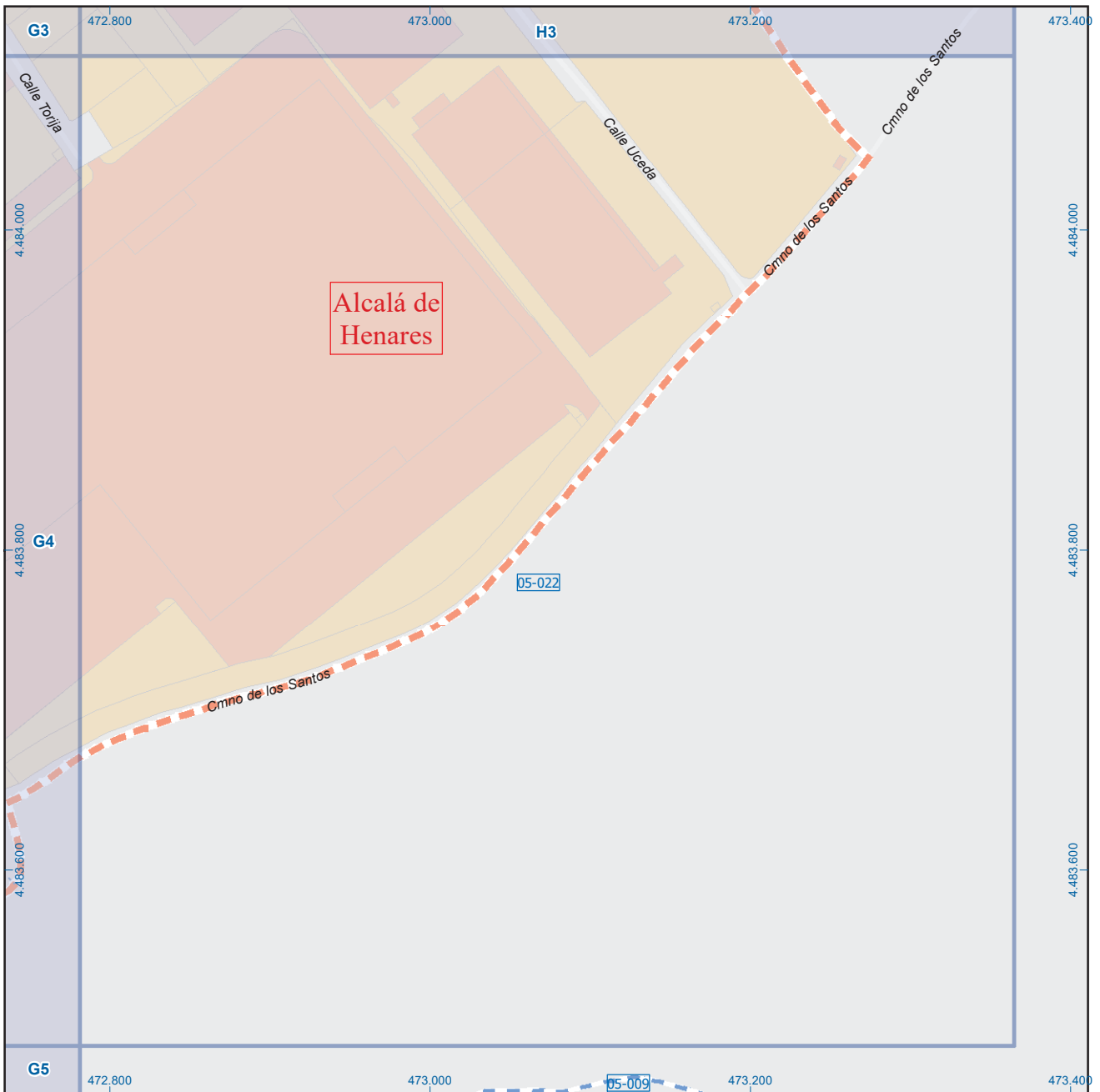
- Meco: perímetro y nombre de núcleo de población
- 01-002: límite municipal; sección censal
- A-6: autopistas y autovías; carreteras principales
- M-608: carreteras secundarias; otras carreteras
- M-604: carreteras secundarias; otras carreteras
- M-618: carreteras secundarias; otras carreteras
- Sanidad; ayuntamiento; estación cercanías
- Línea de ferrocarril; línea de metro ligero
- Boca de metro; estación metro ligero
- Paseillos; número de portal
- Calle
- Calles; parroquias



Dirección General de Economía  
CONSEJERÍA DE ECONOMÍA,  
HACIENDA Y EMPLEO

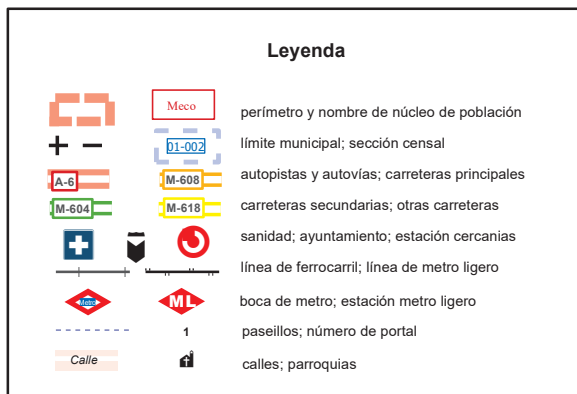


Mapa II - G4



## Alcalá de Henares

### Leyenda

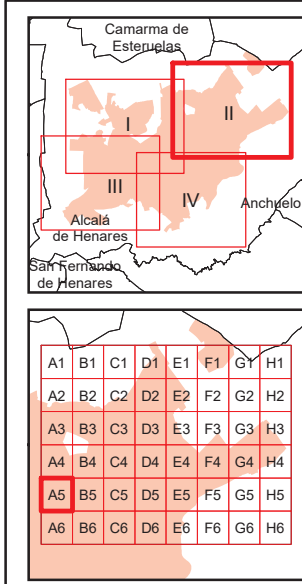
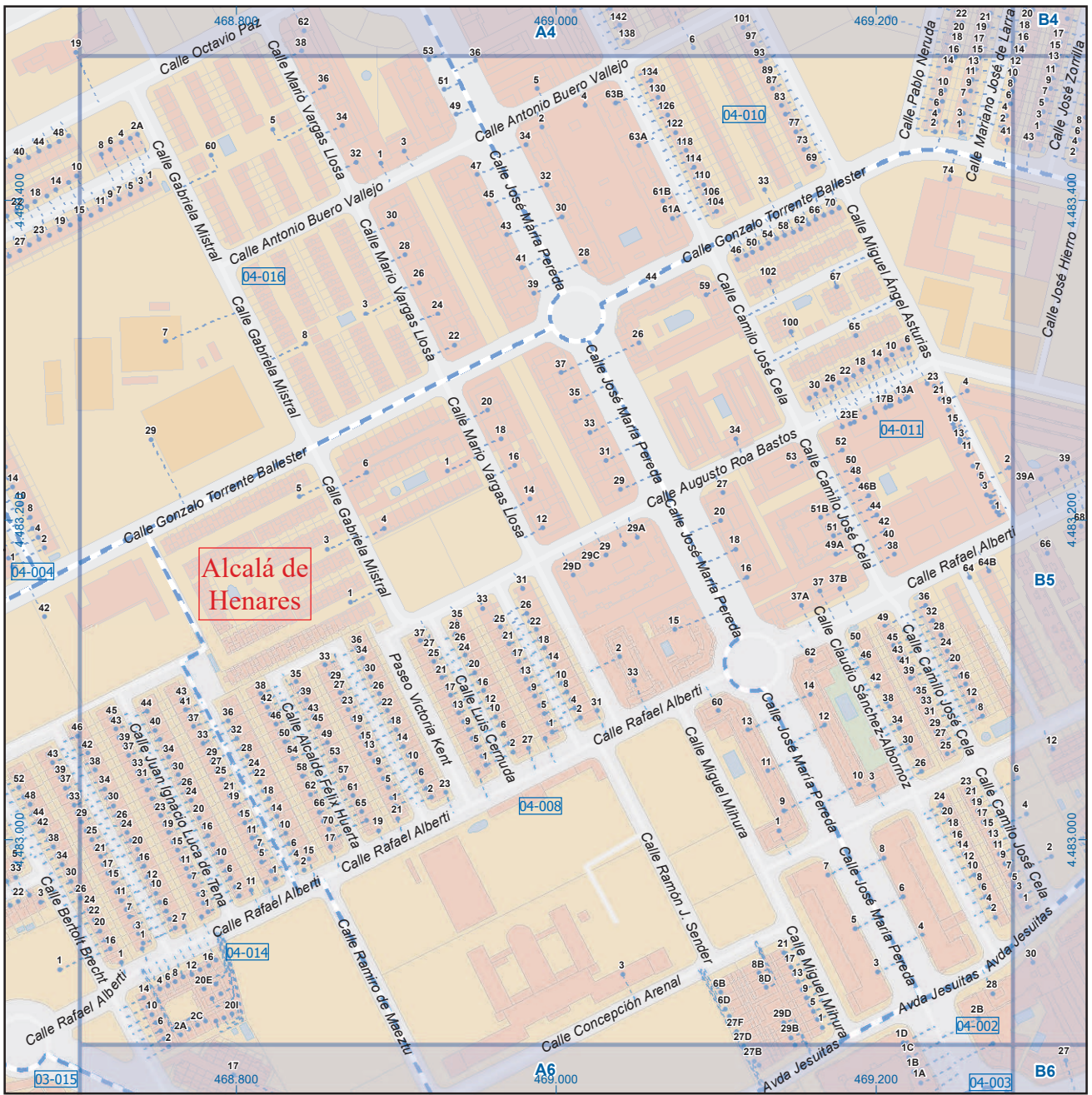


Dirección General de Economía  
CONSEJERÍA DE ECONOMÍA,  
HACIENDA Y EMPLEO












ESCALA GRÁFICA

Mapa II - H4



## Alcalá de Henares

### Legenda

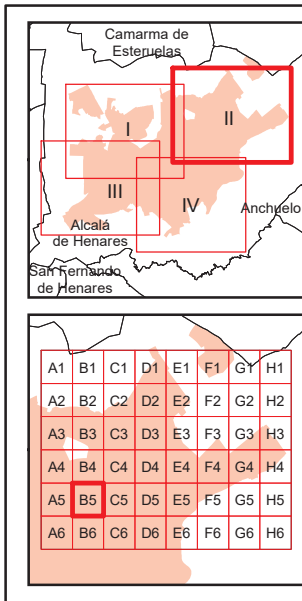
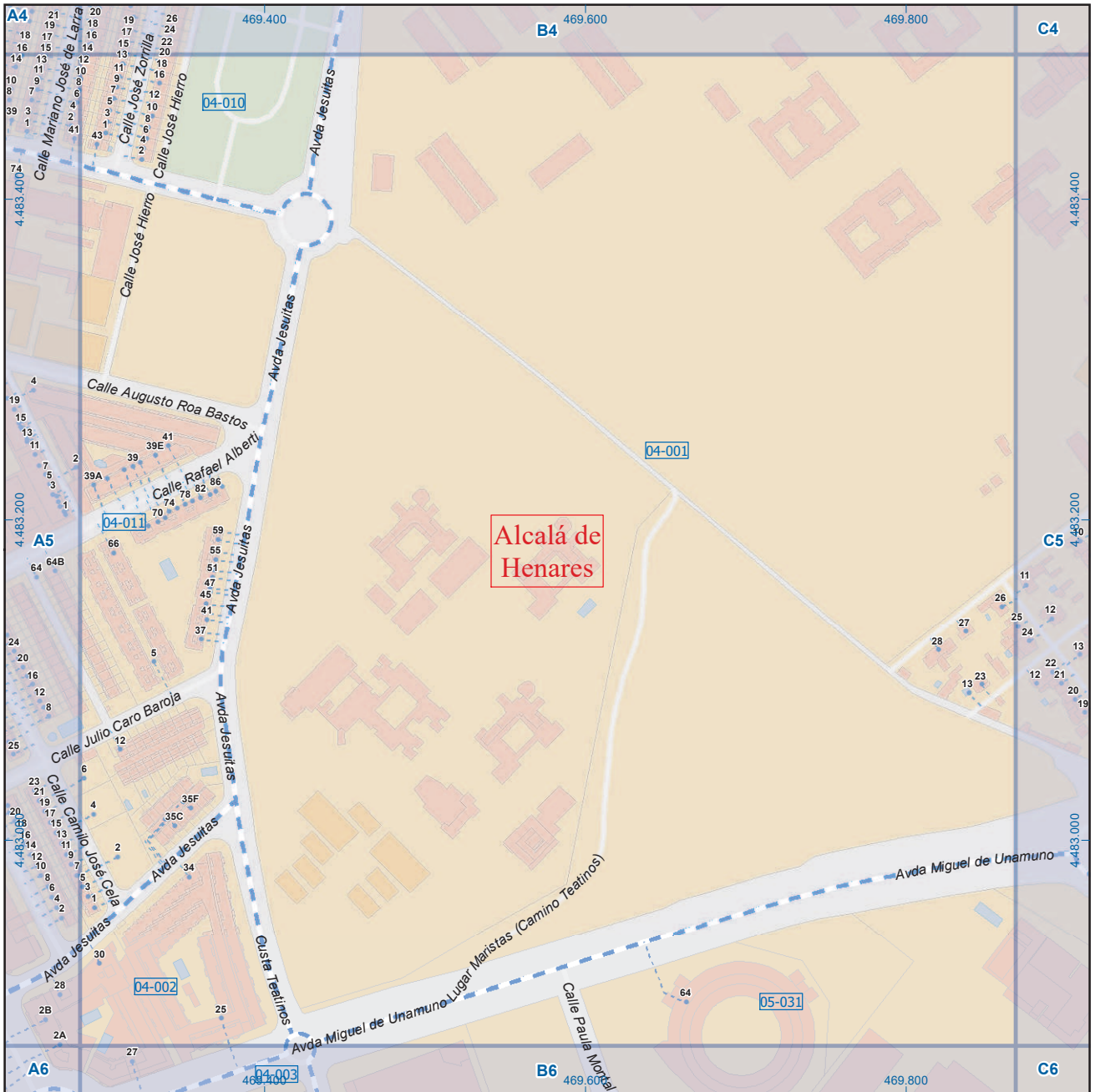
-  Meco perimetro y nombre de núcleo de población
-  01-002 límite municipal; sección censal
-  A-6 M-608 autopistas y autovías; carreteras principales
-  M-604 M-618 carreteras secundarias; otras carreteras
-  Sanidad; ayuntamiento; estación cercanías
-  Línea de ferrocarril; línea de metro ligero
-  boca de metro; estación metro ligero
-  1 paseillos; número de portal
-  Calle calles; parroquias



Dirección General de Economía  
CONSEJERÍA DE ECONOMÍA,  
HACIENDA Y EMPLEO

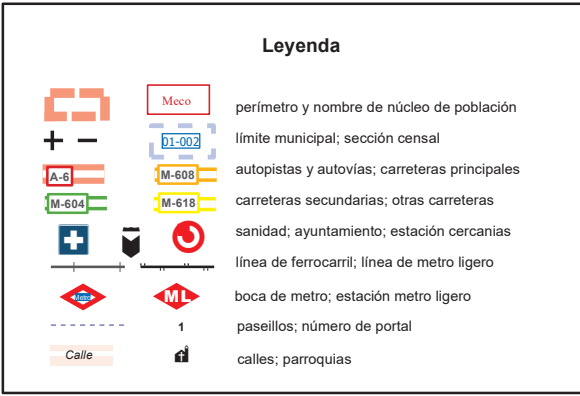






## Alcalá de Henares

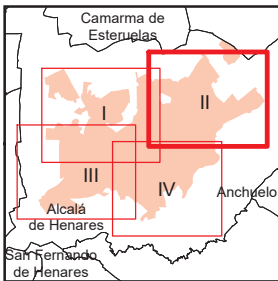
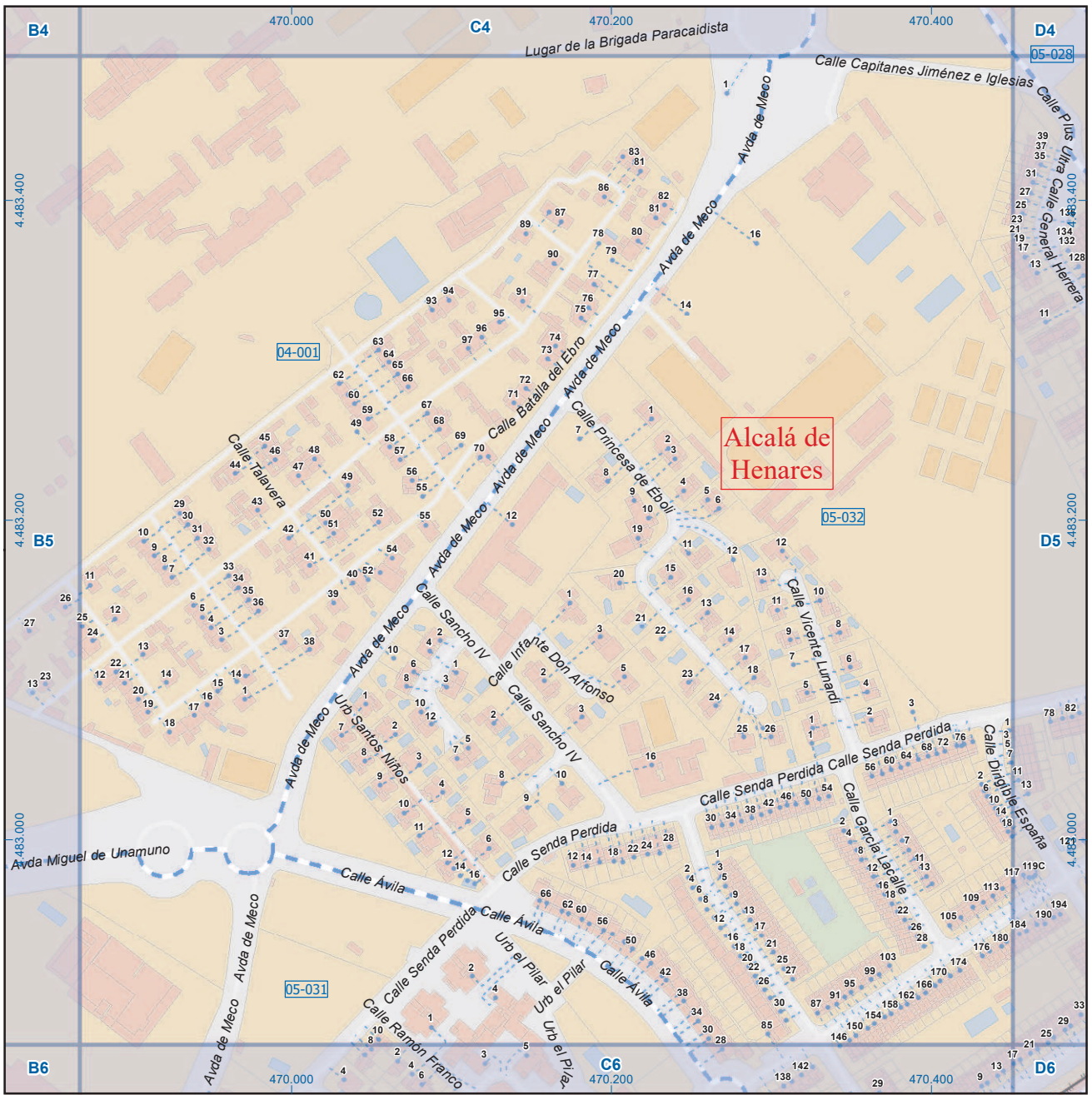
### Leyenda



Dirección General de Economía  
CONSEJERÍA DE ECONOMÍA,  
HACIENDA Y EMPLEO



Mapa II - B5



A1	B1	C1	D1	E1	F1	G1	H1
A2	B2	C2	D2	E2	F2	G2	H2
A3	B3	C3	D3	E3	F3	G3	H3
A4	B4	C4	D4	E4	F4	G4	H4
A5	B5	C5	D5	E5	F5	G5	H5
A6	B6	C6	D6	E6	F6	G6	H6

## Alcalá de Henares

### Legenda

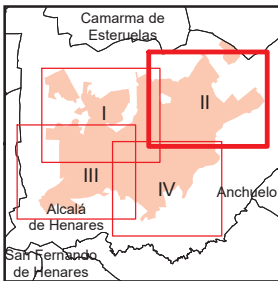
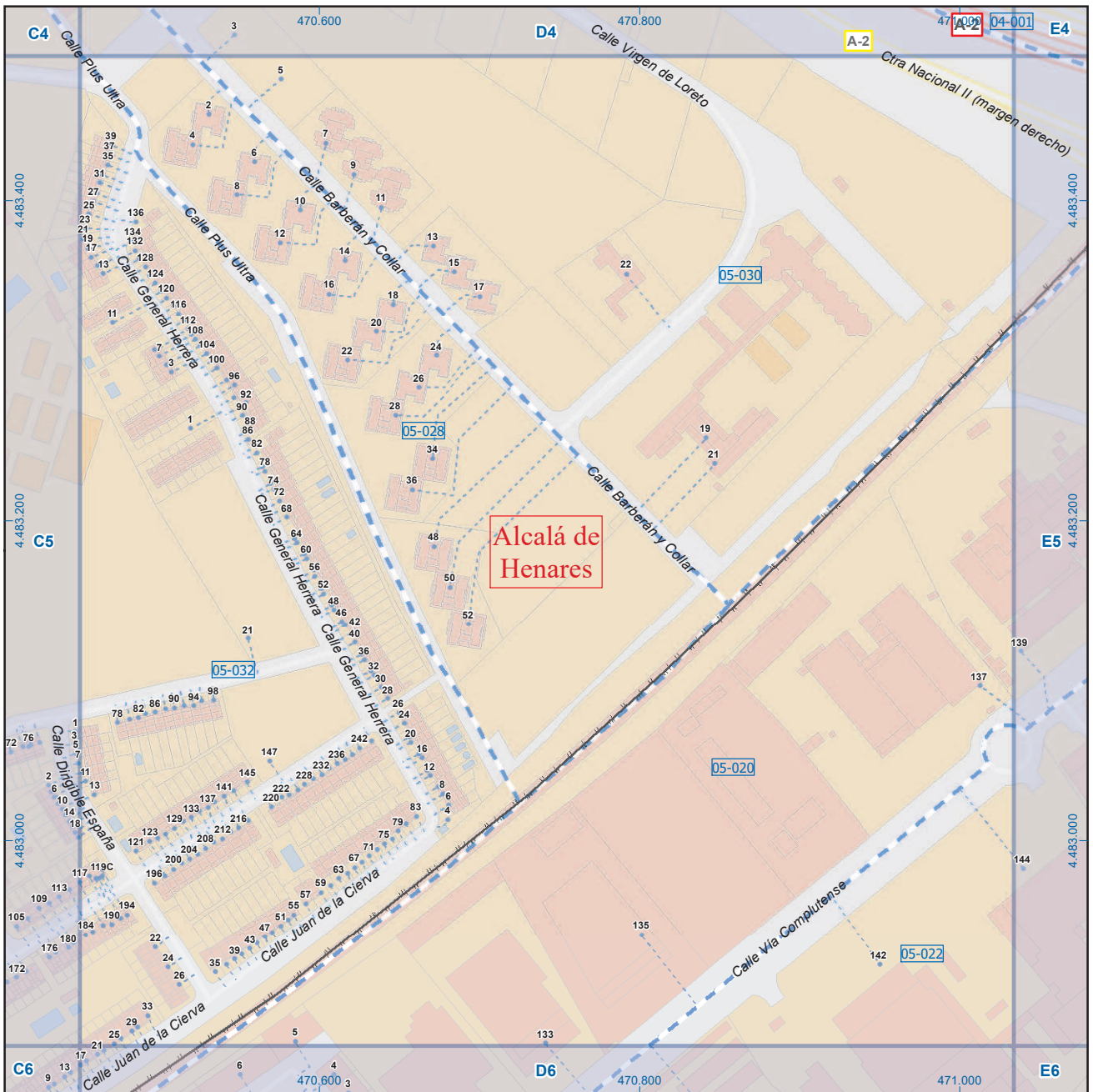
- Meco: perímetro y nombre de núcleo de población
- 01-002: límite municipal; sección censal
- A-6, M-608: autopistas y autovías; carreteras principales
- M-604, M-618: carreteras secundarias; otras carreteras
- Sanidad; ayuntamiento; estación cercanías
- Línea de ferrocarril; línea de metro ligero
- Boca de metro; estación metro ligero
- Paseillos; número de portal
- Calle
- Calles; parroquias



Dirección General de Economía  
CONSEJERÍA DE ECONOMÍA,  
HACIENDA Y EMPLEO



Mapa II - C5



A1	B1	C1	D1	E1	F1	GY	H1
A2	B2	C2	D2	E2	F2	G2	H2
A3	B3	C3	D3	E3	F3	G3	H3
A4	B4	C4	D4	E4	F4	G4	H4
A5	B5	C5	D5	E5	F5	G5	H5
A6	B6	C6	D6	E6	F6	G6	H6

## Alcalá de Henares

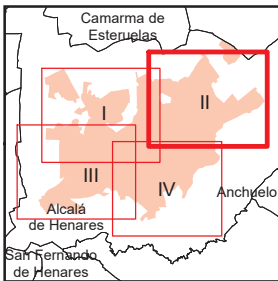
### Leyenda

- Meco perímetro y nombre de núcleo de población
- 01-002 límite municipal; sección censal
- A-6 autopistas y autovías; carreteras principales
- M-608 M-618 carreteras secundarias; otras carreteras
- Sanidad; ayuntamiento; estación cercanías
- Línea de ferrocarril; línea de metro ligero
- Boca de metro; estación metro ligero
- Paseillos; número de portal
- Calle
- Calles; parroquias


 Dirección General de Economía  
 CONSEJERÍA DE ECONOMÍA,  
 HACIENDA Y EMPLEO

  
 ESCALA GRÁFICA

Mapa II - D5



A1	B1	C1	D1	E1	F1	G1	H1
A2	B2	C2	D2	E2	F2	G2	H2
A3	B3	C3	D3	E3	F3	G3	H3
A4	B4	C4	D4	E4	F4	G4	H4
A5	B5	C5	D5	E5	F5	G5	H5
A6	B6	C6	D6	E6	F6	G6	H6

## Alcalá de Henares

### Legenda

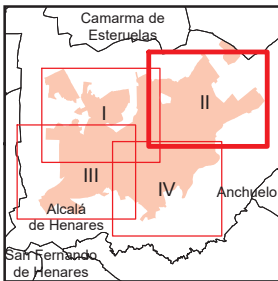
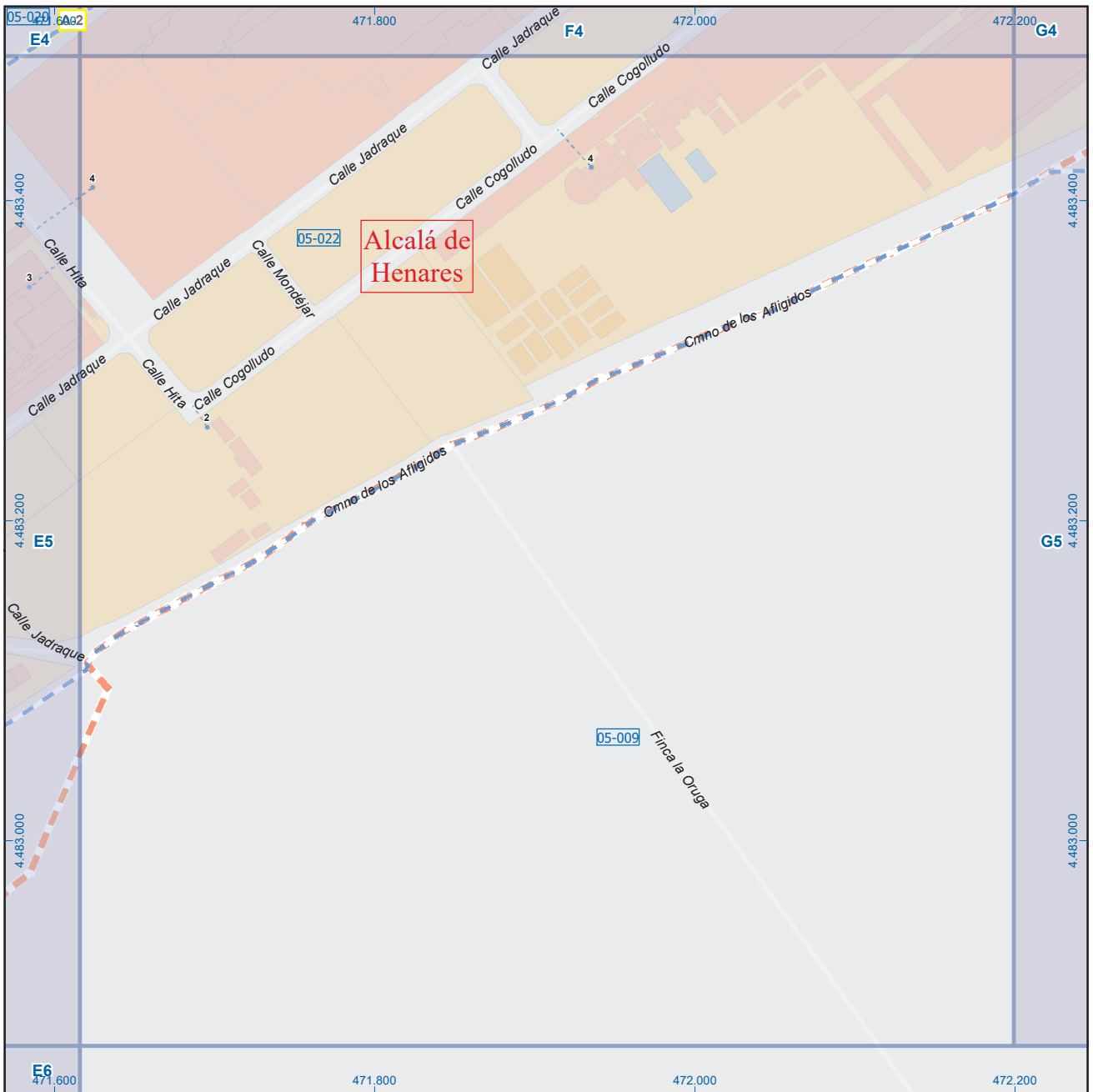
- Meco: perímetro y nombre de núcleo de población
- 01-002: límite municipal; sección censal
- A-6: autopistas y autovías; carreteras principales
- M-604, M-618: carreteras secundarias; otras carreteras
- Sanidad; ayuntamiento; estación cercanías
- Línea de ferrocarril; línea de metro ligero
- Boca de metro; estación metro ligero
- Paseillos; número de portal
- Calle: calles; parroquias



Dirección General de Economía  
CONSEJERÍA DE ECONOMÍA,  
HACIENDA Y EMPLEO



Mapa II - E5



A1	B1	C1	D1	E1	F1	G1	H1
A2	B2	C2	D2	E2	F2	G2	H2
A3	B3	C3	D3	E3	F3	G3	H3
A4	B4	C4	D4	E4	F4	G4	H4
A5	B5	C5	D5	E5	F5	G5	H5
A6	B6	C6	D6	E6	F6	G6	H6

## Alcalá de Henares

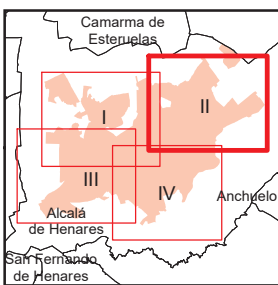
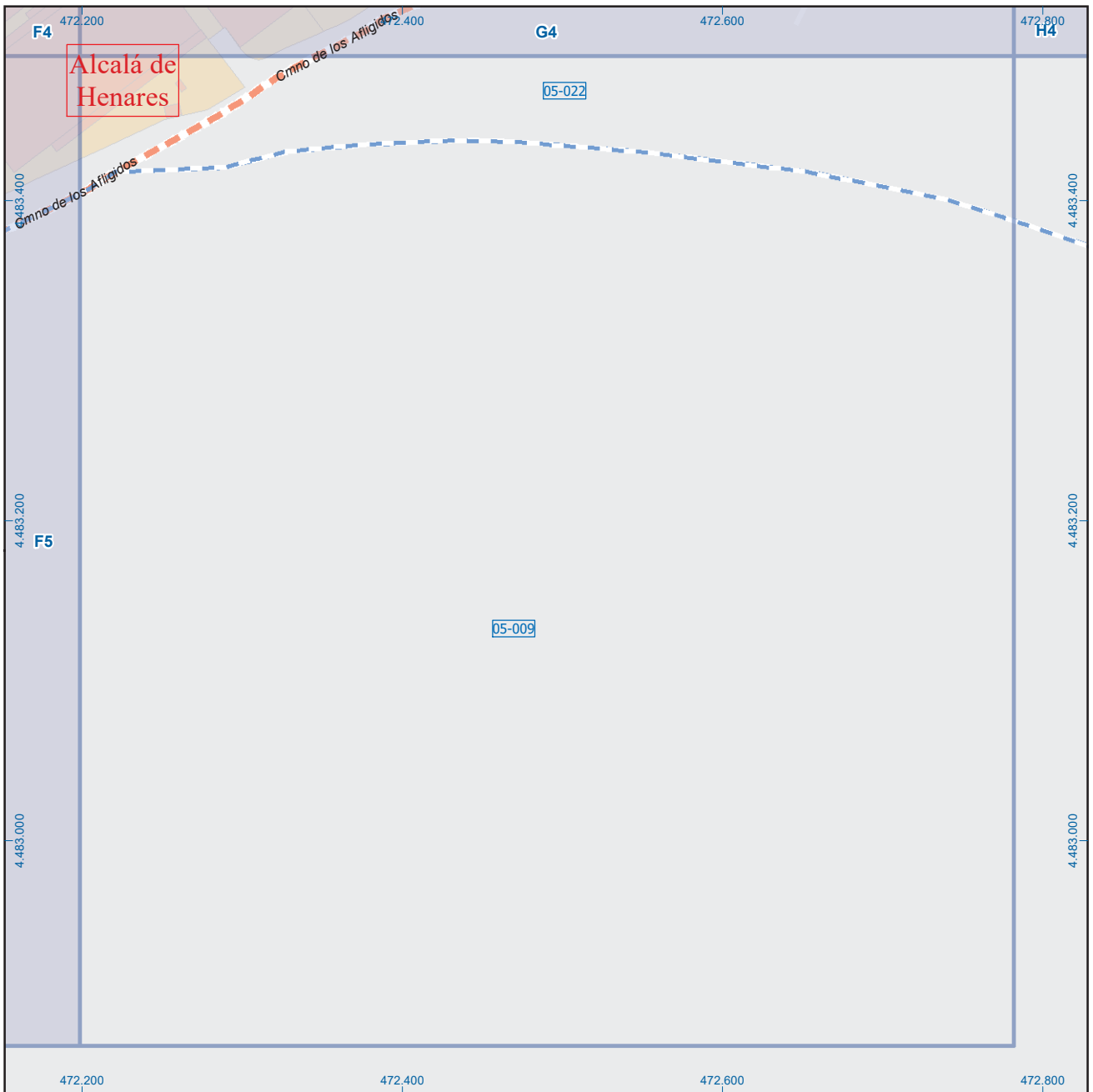
### Leyenda

- Meco: perímetro y nombre de núcleo de población
- 01-002: límite municipal; sección censal
- A-6: autopistas y autovías; carreteras principales
- M-608: carreteras secundarias; otras carreteras
- M-604: salud; ayuntamiento; estación cercanías
- : línea de ferrocarril; línea de metro ligero
- : boca de metro; estación metro ligero
- : paseillos; número de portal
- Calle: calles; parroquias



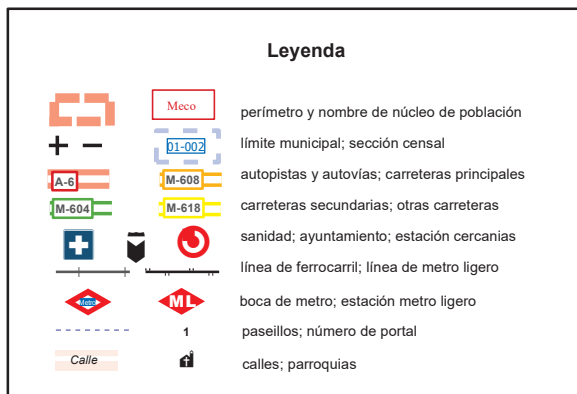
Dirección General de Economía  
CONSEJERÍA DE ECONOMÍA,  
HACIENDA Y EMPLEO





## Alcalá de Henares

### Leyenda

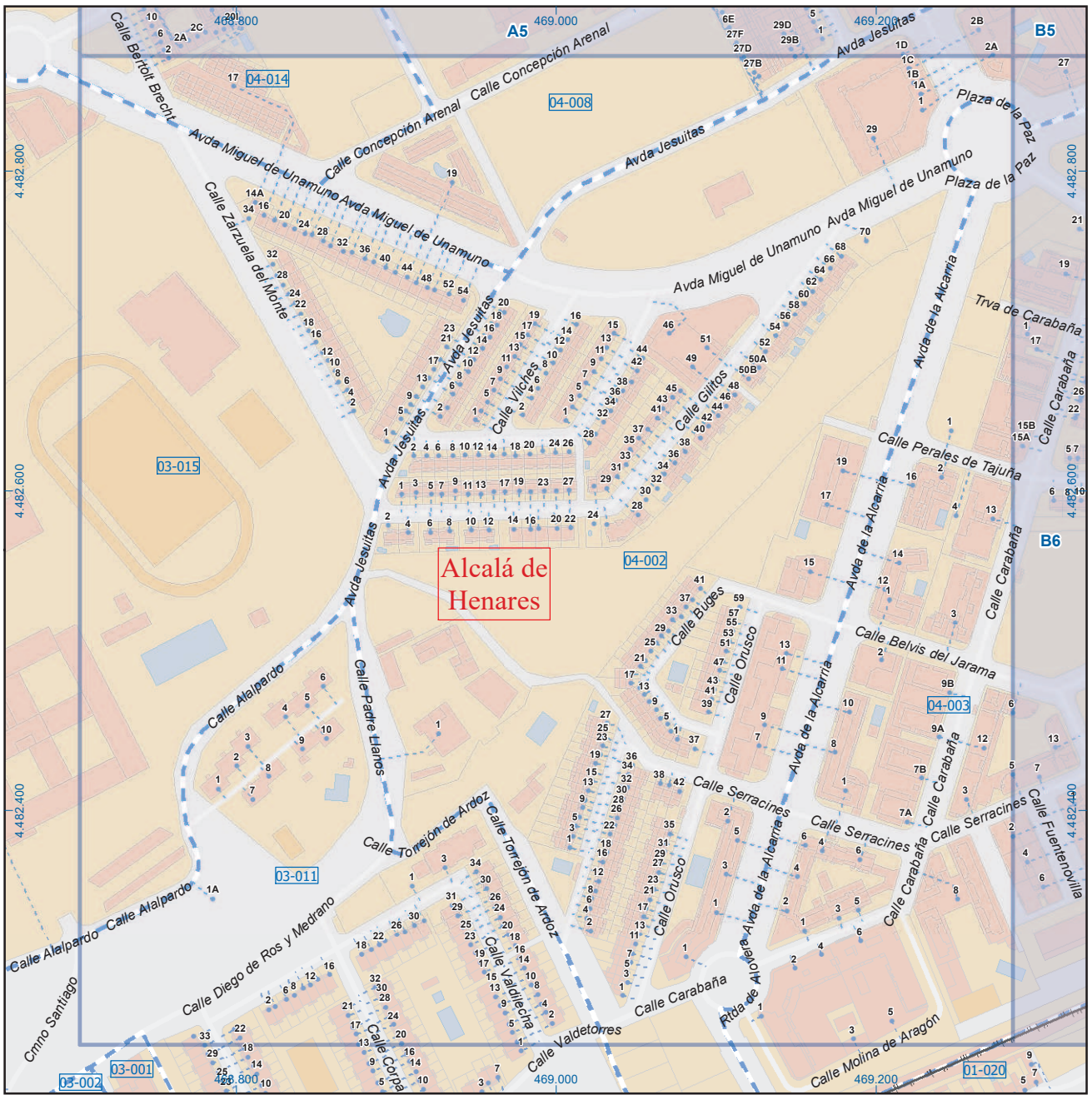


Dirección General de Economía  
CONSEJERÍA DE ECONOMÍA,  
HACIENDA Y EMPLEO

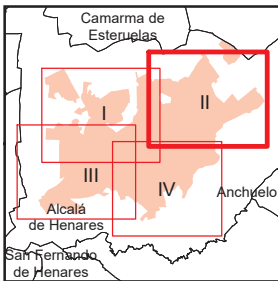


ESCALA GRÁFICA

Mapa II - G5



**Alcalá de Henares**



A1	B1	C1	D1	E1	F1	G1	H1
A2	B2	C2	D2	E2	F2	G2	H2
A3	B3	C3	D3	E3	F3	G3	H3
A4	B4	C4	D4	E4	F4	G4	H4
A5	B5	C5	D5	E5	F5	G5	H5
A6	B6	C6	D6	E6	F6	G6	H6

### Alcalá de Henares

#### Leyenda

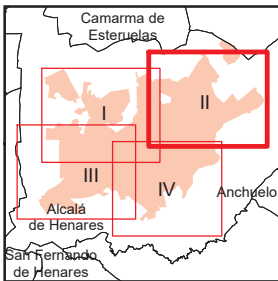
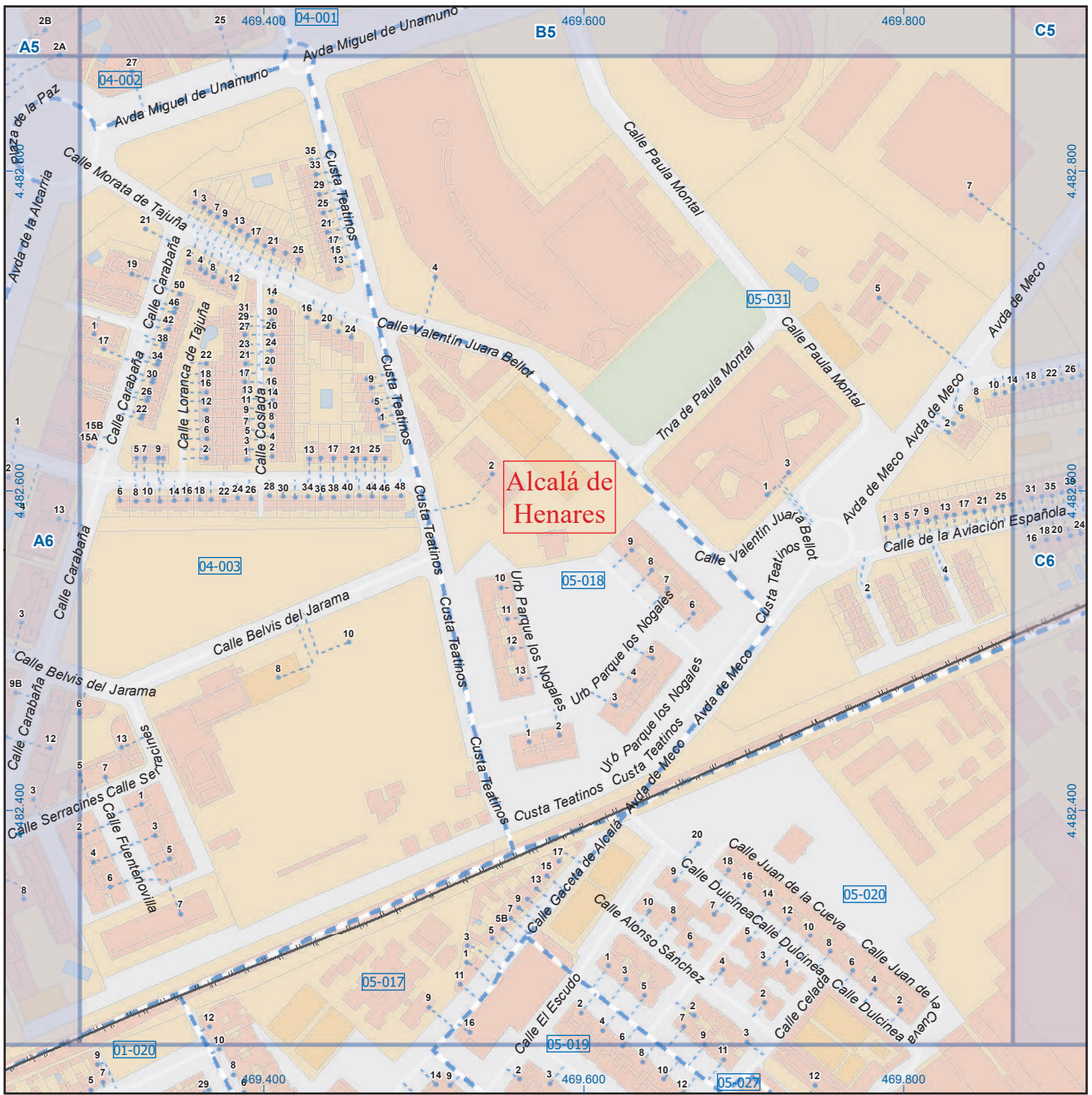
- Meco: perímetro y nombre de núcleo de población
- 01-002: límite municipal; sección censal
- A-6, M-604, M-608, M-618: autopistas y autovías; carreteras principales; carreteras secundarias; otras carreteras
- Sanidad; ayuntamiento; estación cercanías
- Línea de ferrocarril; línea de metro ligero
- Boca de metro; estación metro ligero
- 1: paseillos; número de portal
- Calle: calles; parroquias



Dirección General de Economía  
CONSEJERÍA DE ECONOMÍA,  
HACIENDA Y EMPLEO



**Mapa II - A6**



A1	B1	C1	D1	E1	F1	G1	H1
A2	B2	C2	D2	E2	F2	G2	H2
A3	B3	C3	D3	E3	F3	G3	H3
A4	B4	C4	D4	E4	F4	G4	H4
A5	B5	C5	D5	E5	F5	G5	H5
A6	B6	C6	D6	E6	F6	G6	H6

## Alcalá de Henares

### Legenda

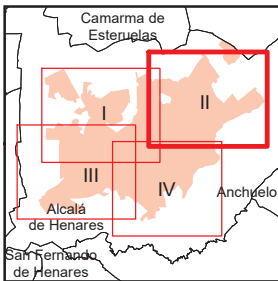
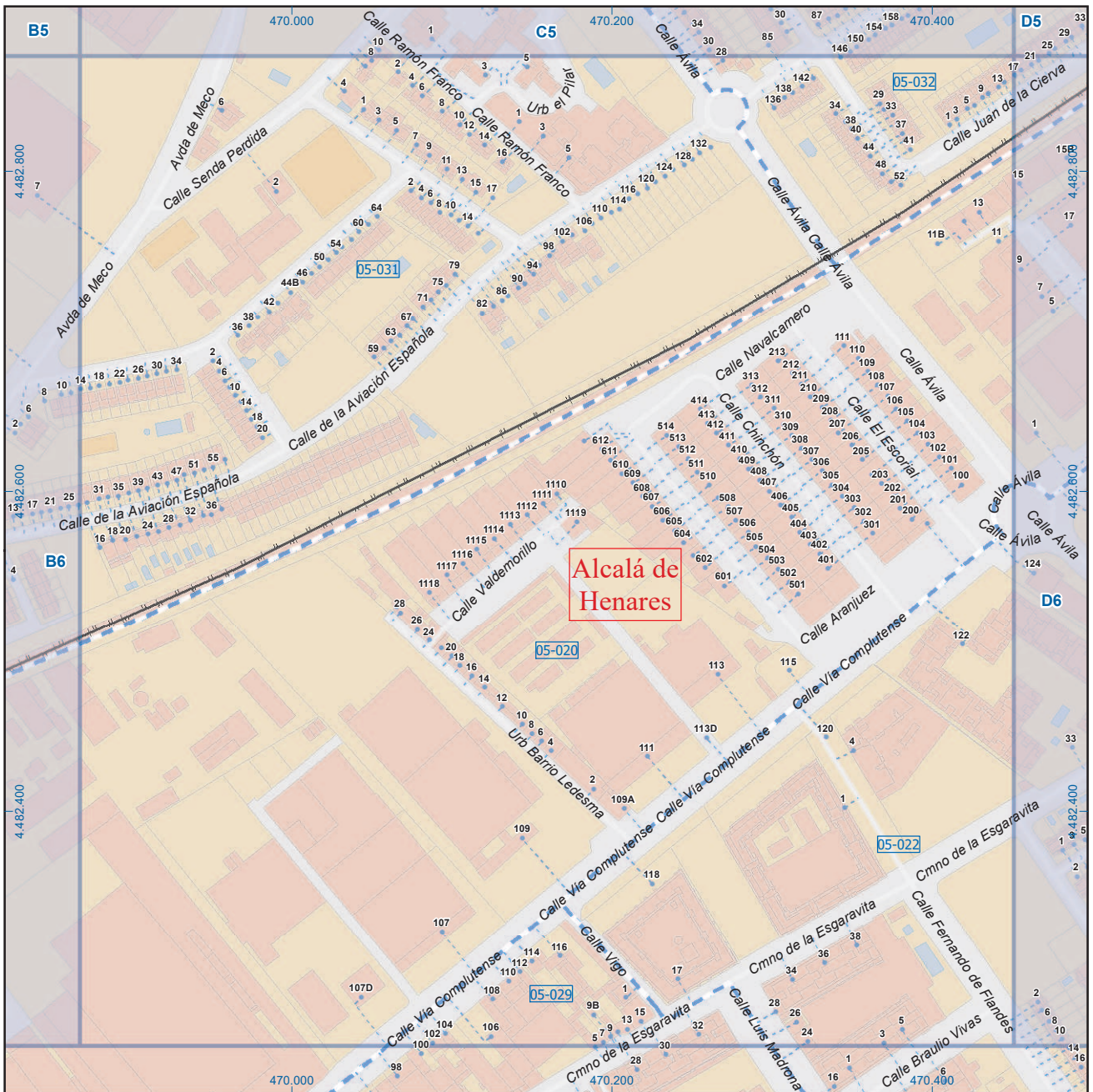
- Meco: perímetro y nombre de núcleo de población
- 01-002: límite municipal; sección censal
- A-6, M-608: autopistas y autovías; carreteras principales
- M-604, M-618: carreteras secundarias; otras carreteras
- Sanidad; ayuntamiento; estación cercanías
- Línea de ferrocarril; línea de metro ligero
- Boca de metro; estación metro ligero
- Paseillos; número de portal
- Calle
- Calles; parroquias



Dirección General de Economía  
CONSEJERÍA DE ECONOMÍA,  
HACIENDA Y EMPLEO







A1	B1	C1	D1	E1	F1	G1	H1
A2	B2	C2	D2	E2	F2	G2	H2
A3	B3	C3	D3	E3	F3	G3	H3
A4	B4	C4	D4	E4	F4	G4	H4
A5	B5	C5	D5	E5	F5	G5	H5
A6	B6	C6	D6	E6	F6	G6	H6

## Alcalá de Henares

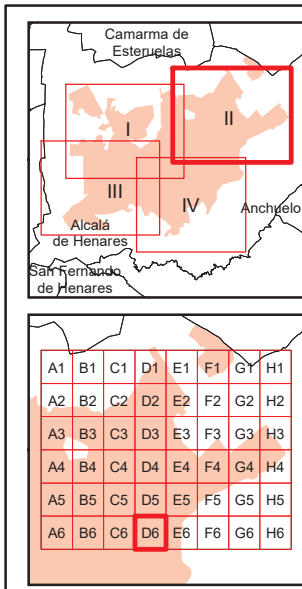
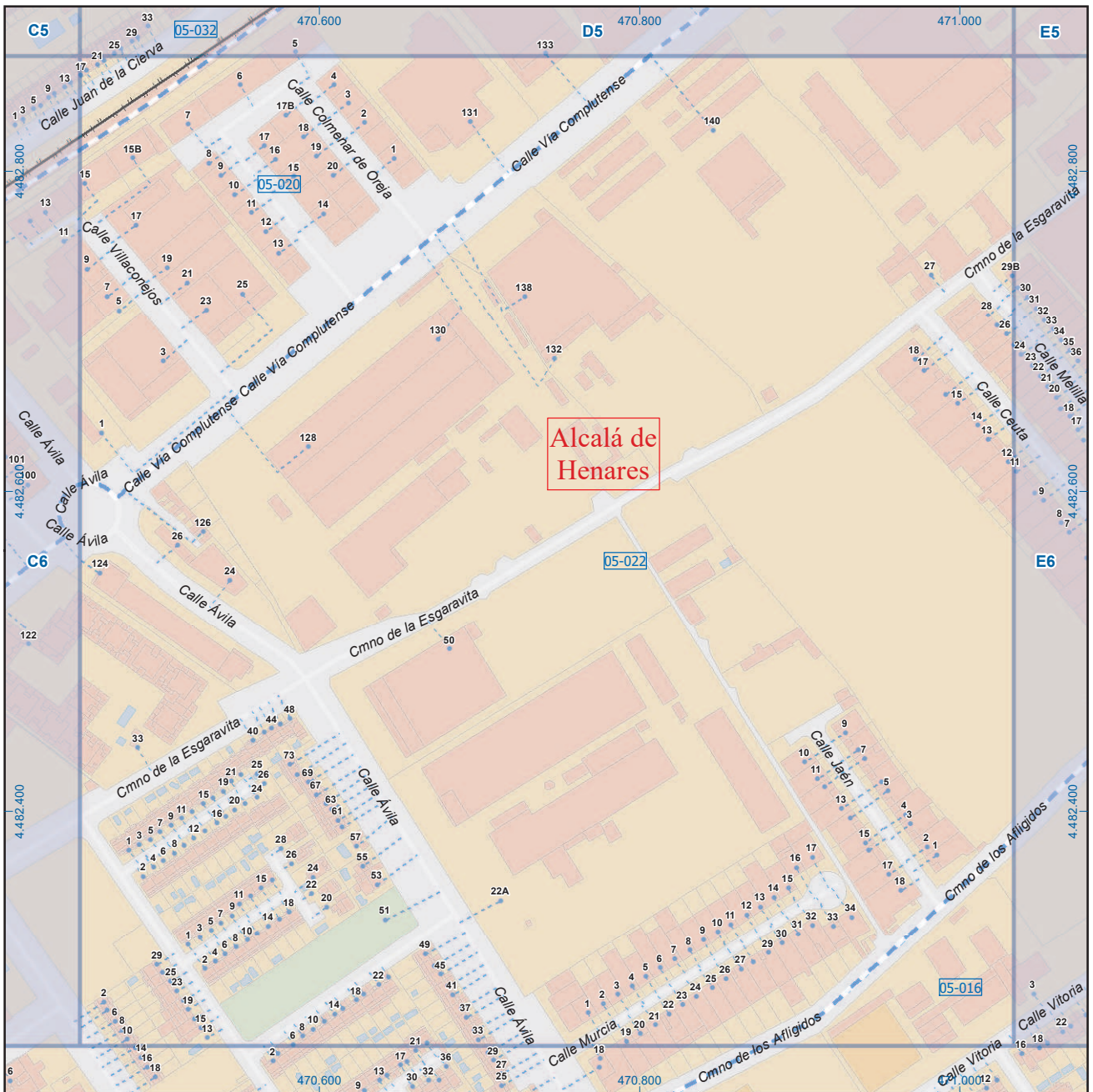
### Legenda

- Meco: perímetro y nombre de núcleo de población
- 01-002: límite municipal; sección censal
- A-6, M-608: autopistas y autovías; carreteras principales
- M-604, M-618: carreteras secundarias; otras carreteras
- Sanidad; ayuntamiento; estación cercanías
- Línea de ferrocarril; línea de metro ligero
- Boca de metro; estación metro ligero
- Paseillos; número de portal
- Calle
- Calles; parroquias



Dirección General de Economía  
CONSEJERÍA DE ECONOMÍA,  
HACIENDA Y EMPLEO

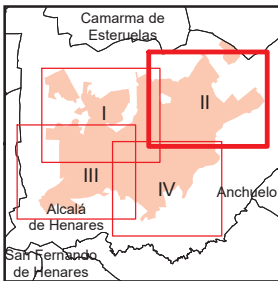
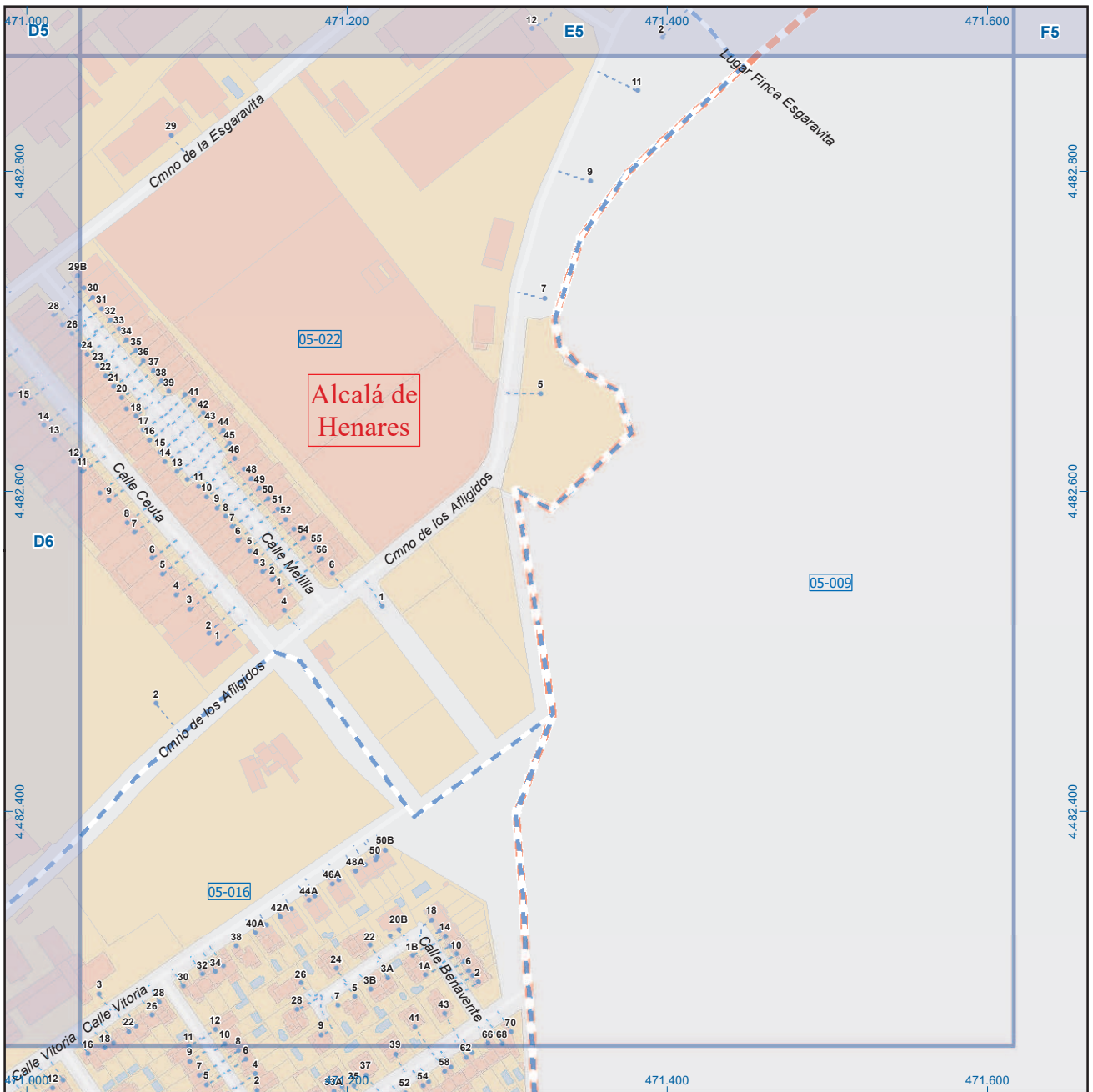




## Alcalá de Henares

### Legenda

- Meco perimetro y nombre de núcleo de población
- 01-002 límite municipal; sección censal
- A-6 M-608 autopistas y autovías; carreteras principales
- M-604 M-618 carreteras secundarias; otras carreteras
- Sanidad; ayuntamiento; estación cercanías
- Línea de ferrocarril; línea de metro ligero
- Boca de metro; estación metro ligero
- Paseillos; número de portal
- Calle calles; parroquias



A1	B1	C1	D1	E1	F1	GY	H1
A2	B2	C2	D2	E2	F2	G2	H2
A3	B3	C3	D3	E3	F3	G3	H3
A4	B4	C4	D4	E4	F4	G4	H4
A5	B5	C5	D5	E5	F5	G5	H5
A6	B6	C6	D6	E6	F6	G6	H6

## Alcalá de Henares

### Leyenda

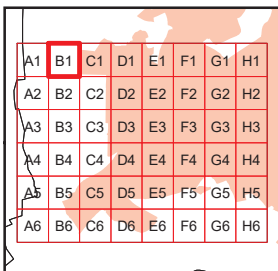
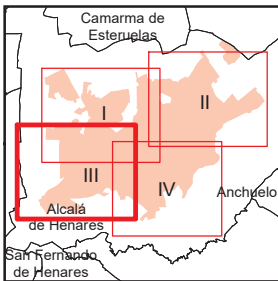
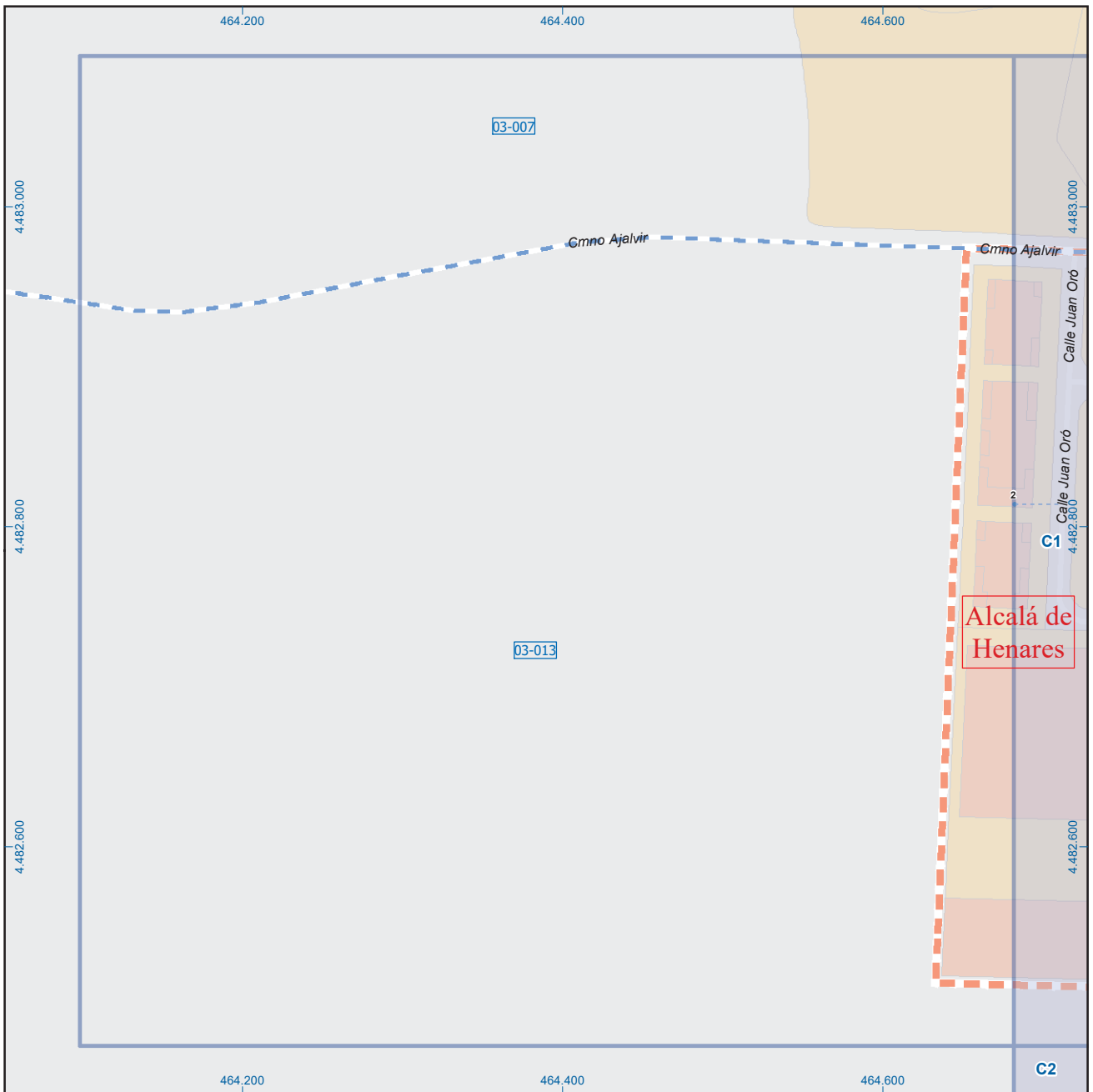
- Meco perímetro y nombre de núcleo de población
- 01-002 límite municipal; sección censal
- A-6 autopistas y autovías; carreteras principales
- M-608 M-618 carreteras secundarias; otras carreteras
- Sanidad; ayuntamiento; estación cercanías
- Línea de ferrocarril; línea de metro ligero
- Boca de metro; estación metro ligero
- Paseillos; número de portal
- Calle
- Calles; parroquias



Dirección General de Economía  
CONSEJERÍA DE ECONOMÍA,  
HACIENDA Y EMPLEO



Mapa II - E6



## Alcalá de Henares

### Leyenda

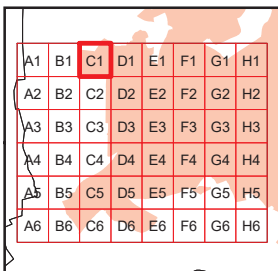
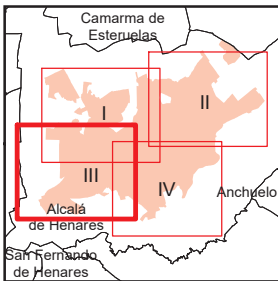
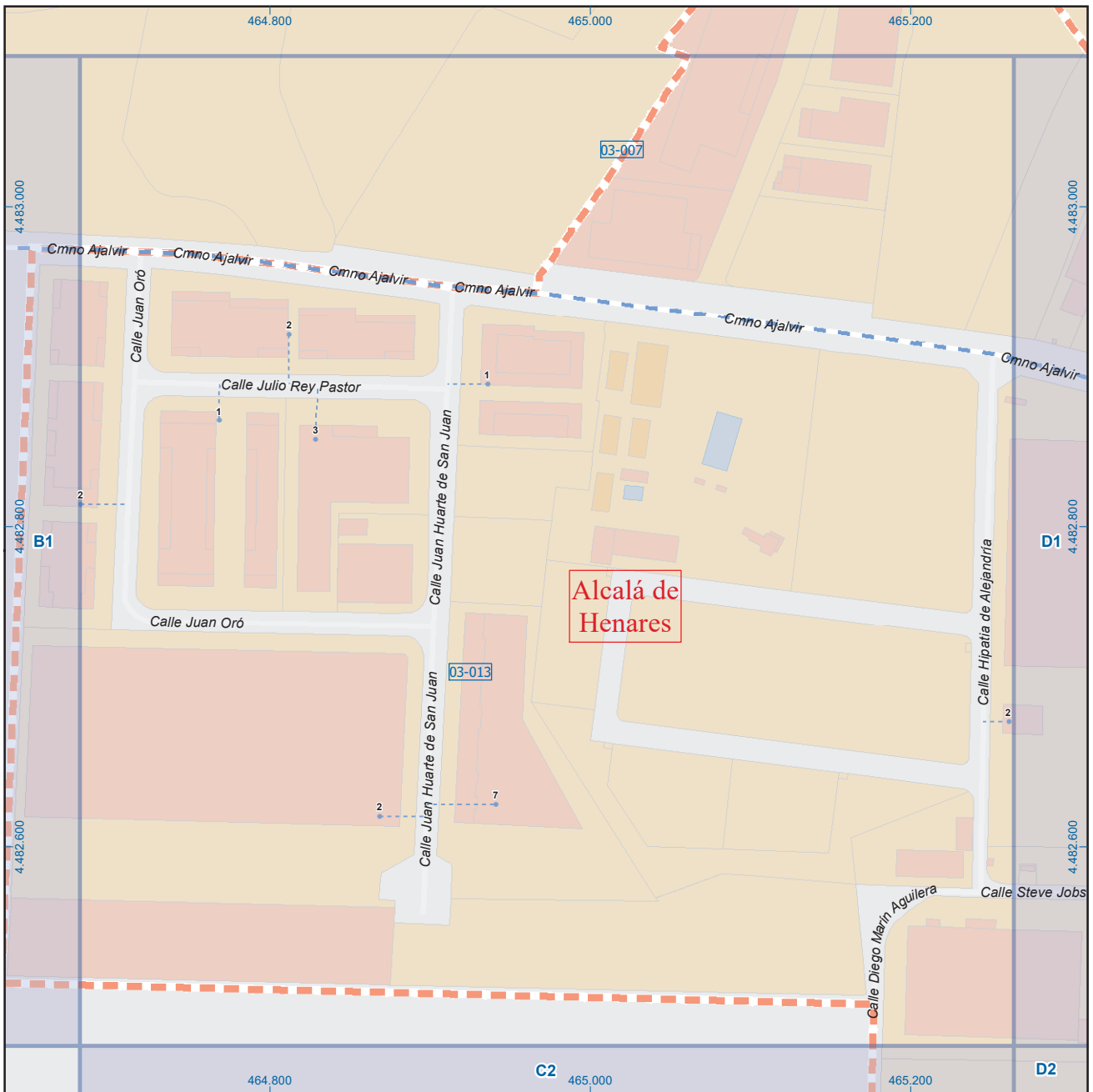
- Meco perímetro y nombre de núcleo de población
- 01-002 límite municipal; sección censal
- A-6 autopistas y autovías; carreteras principales
- M-608 M-618 carreteras secundarias; otras carreteras
- Sanidad; ayuntamiento; estación cercanías
- Línea de ferrocarril; línea de metro ligero
- Boca de metro; estación metro ligero
- Paseillos; número de portal
- Calle calles; parroquias



Dirección General de Economía  
CONSEJERÍA DE ECONOMÍA,  
HACIENDA Y EMPLEO



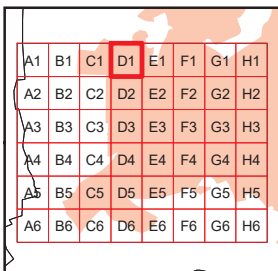
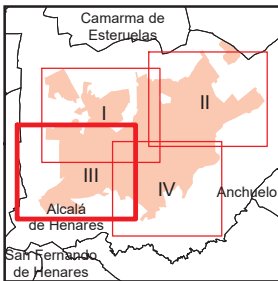
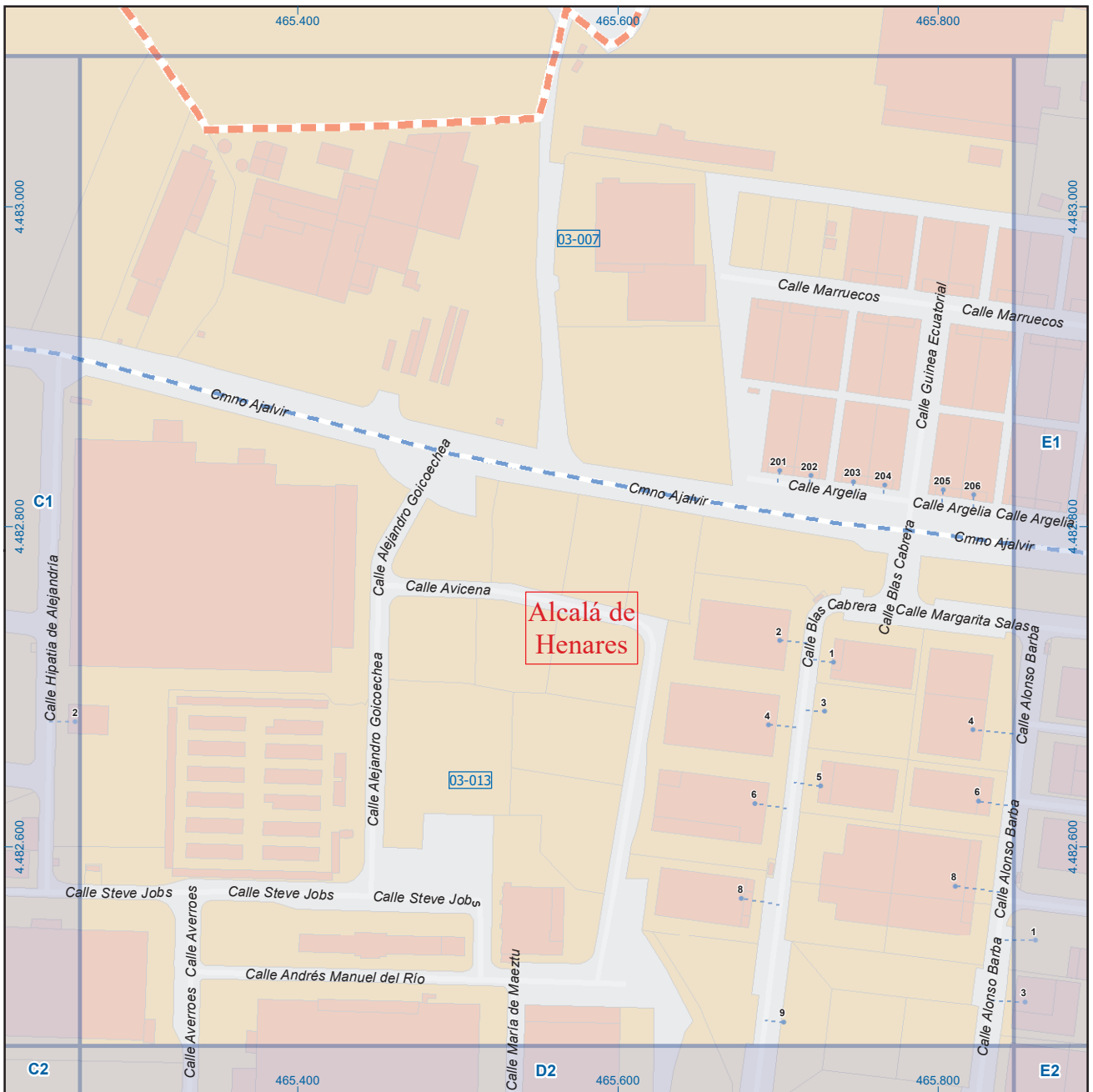
Mapa III - B1



## Alcalá de Henares

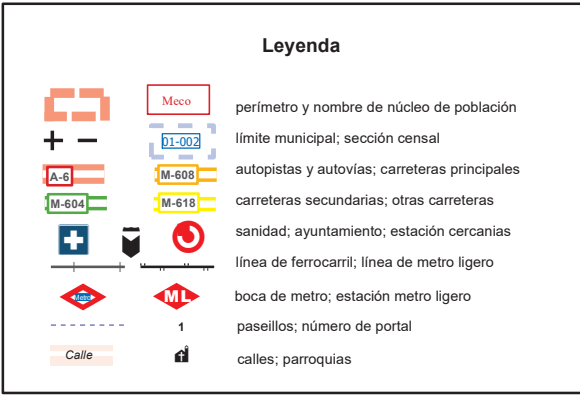
**Leyenda**

- Meco: perímetro y nombre de núcleo de población
- 01-002: límite municipal; sección censal
- A-6: autopistas y autovías; carreteras principales
- M-604: carreteras secundarias; otras carreteras
- Sanidad; ayuntamiento; estación cercanías
- Línea de ferrocarril; línea de metro ligero
- Boca de metro; estación metro ligero
- Paseillos; número de portal
- Calle
- Calles; parroquias



## Alcalá de Henares

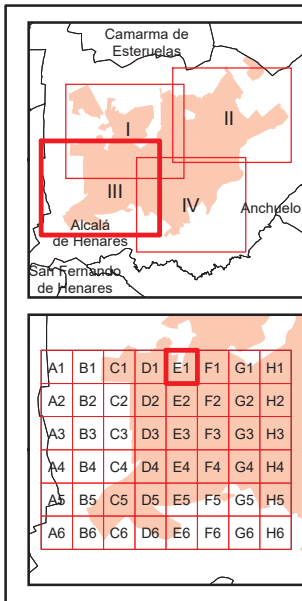
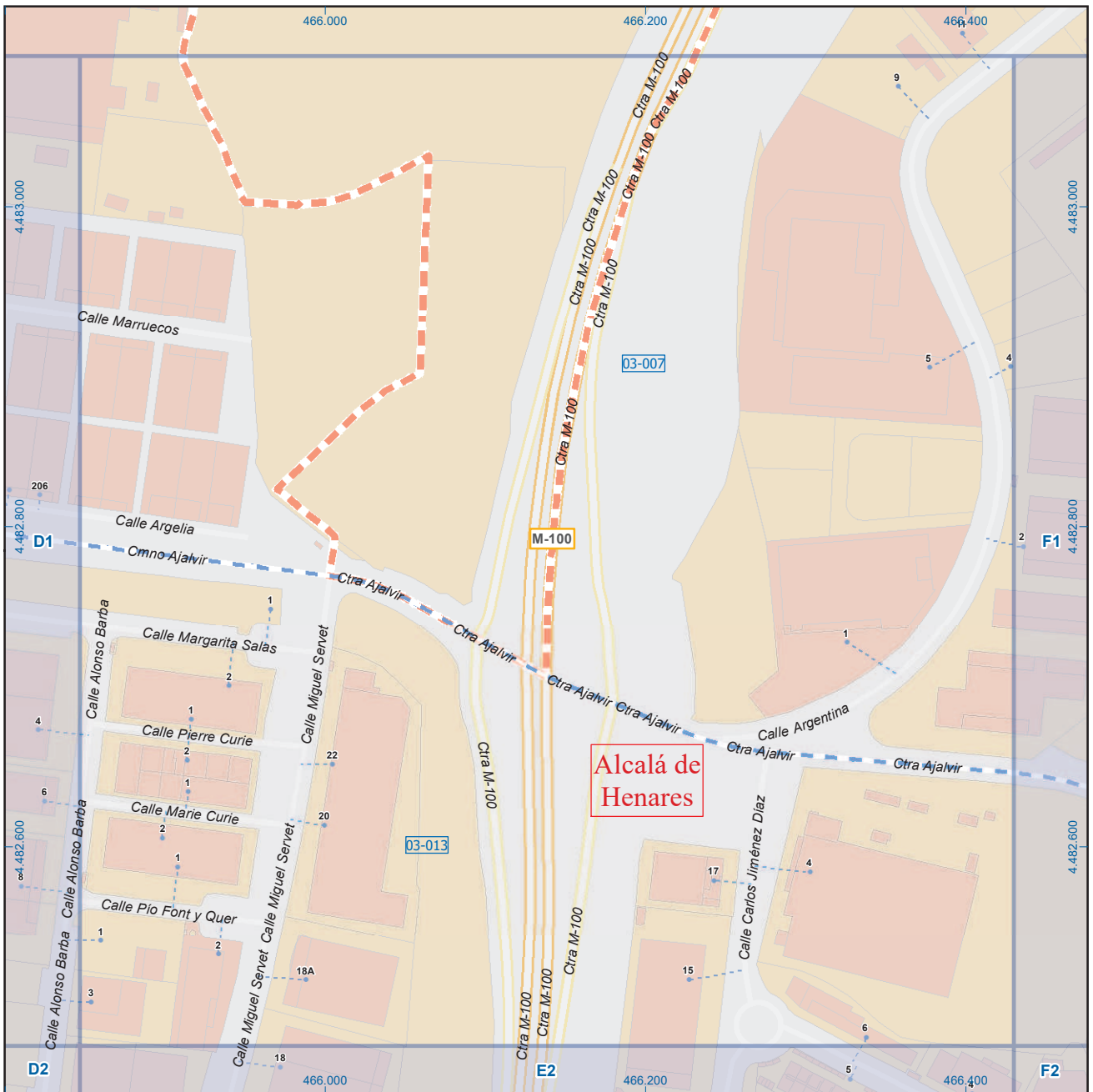
### Leyenda



Dirección General de Economía  
CONSEJERÍA DE ECONOMÍA,  
HACIENDA Y EMPLEO



Mapa III - D1



## Alcalá de Henares

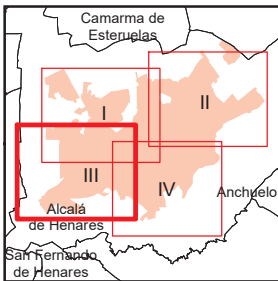
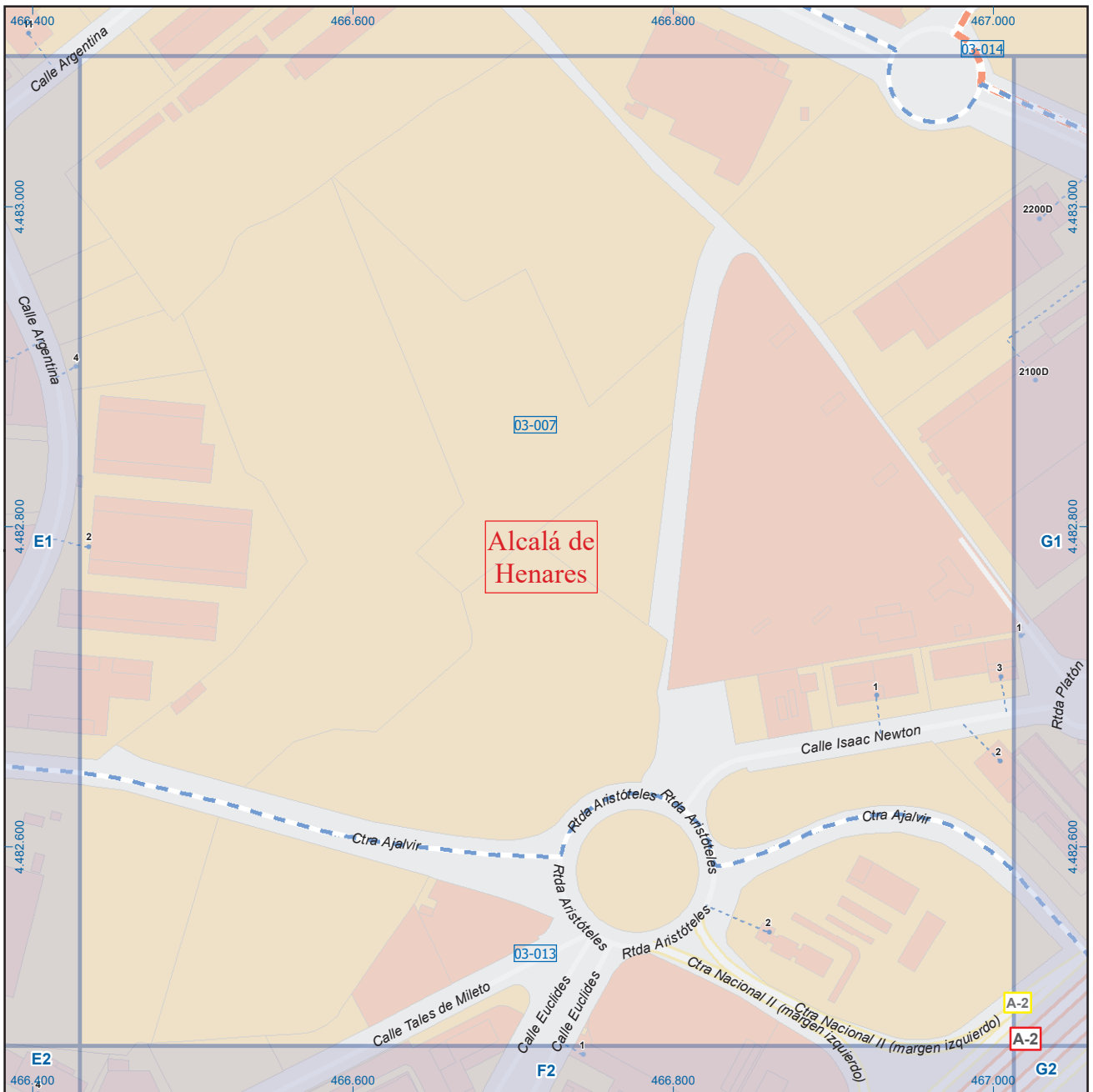
**Leyenda**

- Meco: perímetro y nombre de núcleo de población
- 01-002: límite municipal; sección censal
- A-6: autopistas y autovías; carreteras principales
- M-608: carreteras secundarias; otras carreteras
- M-604: sanidad; ayuntamiento; estación cercanías
- M-618: línea de ferrocarril; línea de metro ligero
- boca de metro; estación metro ligero
- ML: paseillos; número de portal
- 1: calles; parroquias
- Calle


 Dirección General de Economía  
 CONSEJERÍA DE ECONOMÍA,  
 HACIENDA Y EMPLEO



Mapa III - E1



A1	B1	C1	D1	E1	F1	G1	H1
A2	B2	C2	D2	E2	F2	G2	H2
A3	B3	C3	D3	E3	F3	G3	H3
A4	B4	C4	D4	E4	F4	G4	H4
A5	B5	C5	D5	E5	F5	G5	H5
A6	B6	C6	D6	E6	F6	G6	H6

## Alcalá de Henares

### Leyenda

- Meco: perímetro y nombre de núcleo de población
- 01-002: límite municipal; sección censal
- A-6: autopistas y autovías; carreteras principales
- M-608: carreteras secundarias; otras carreteras
- M-604: carreteras secundarias; otras carreteras
- M-618: carreteras secundarias; otras carreteras
- Sanidad; ayuntamiento; estación cercanías
- línea de ferrocarril; línea de metro ligero
- boca de metro; estación metro ligero
- paseillos; número de portal
- Calle: calles; parroquias

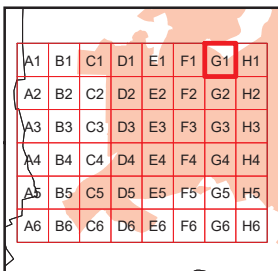
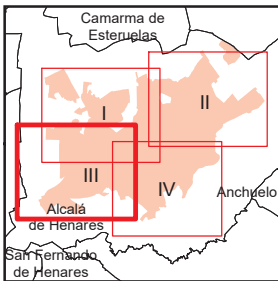


Dirección General de Economía  
CONSEJERÍA DE ECONOMÍA,  
HACIENDA Y EMPLEO



Mapa III - F1

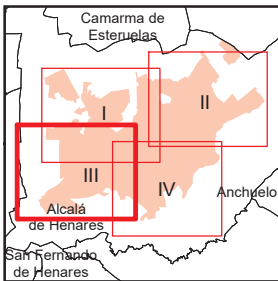
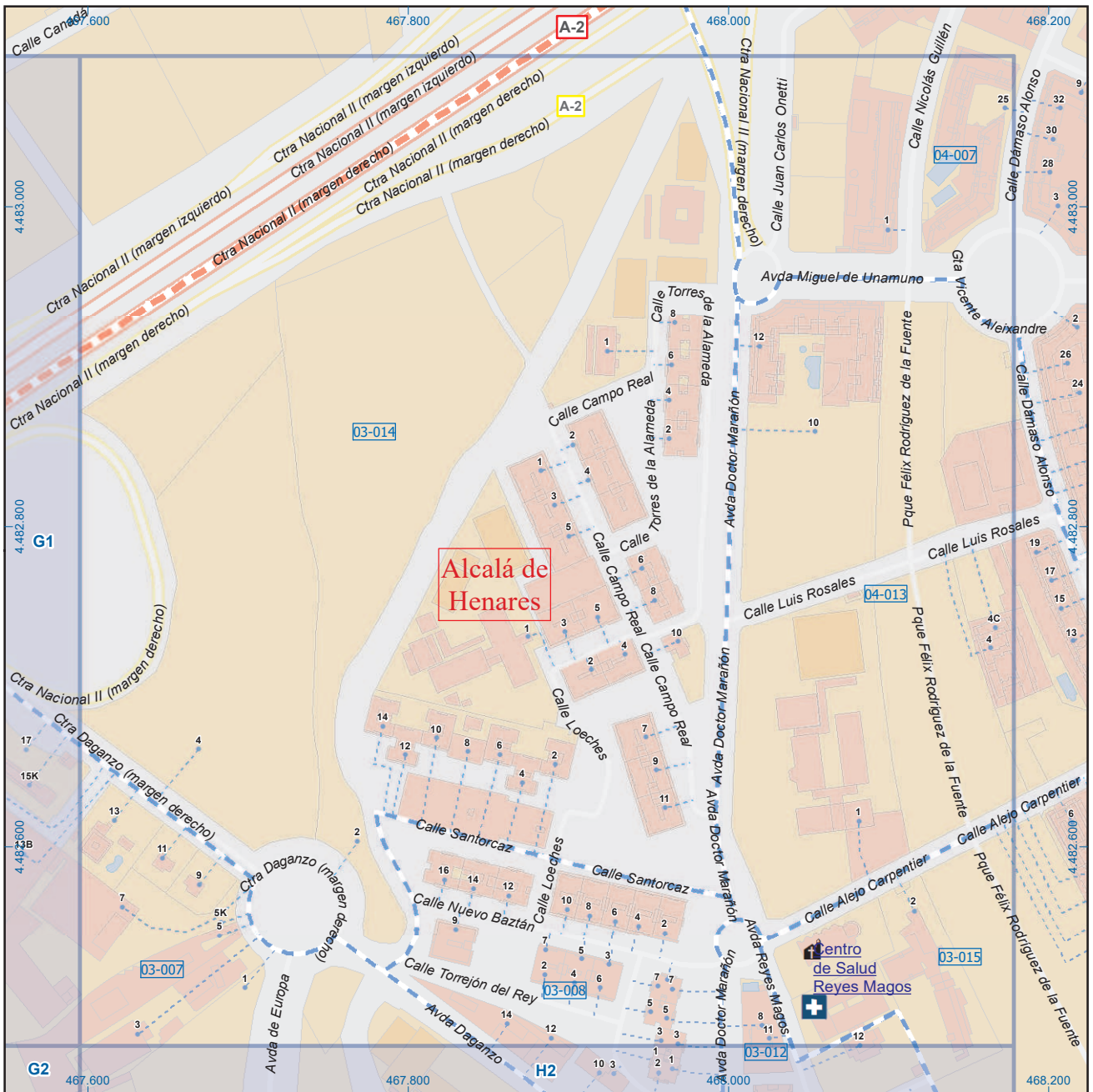




## Alcalá de Henares

### Legenda

	Meco	perímetro y nombre de núcleo de población
	01-002	límite municipal; sección censal
	A-6	autopistas y autovías; carreteras principales
	M-604	carreteras secundarias; otras carreteras
		sanidad; ayuntamiento; estación cercanías
		línea de ferrocarril; línea de metro ligero
		boca de metro; estación metro ligero
	1	paseillos; número de portal
	Calle	calles; parroquias



A1	B1	C1	D1	E1	F1	G1	H1
A2	B2	C2	D2	E2	F2	G2	H2
A3	B3	C3	D3	E3	F3	G3	H3
A4	B4	C4	D4	E4	F4	G4	H4
A5	B5	C5	D5	E5	F5	G5	H5
A6	B6	C6	D6	E6	F6	G6	H6

## Alcalá de Henares

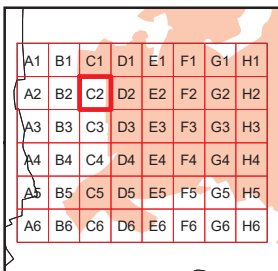
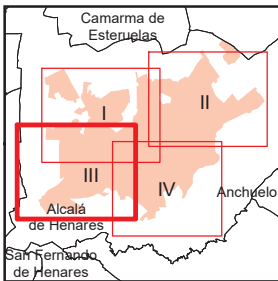
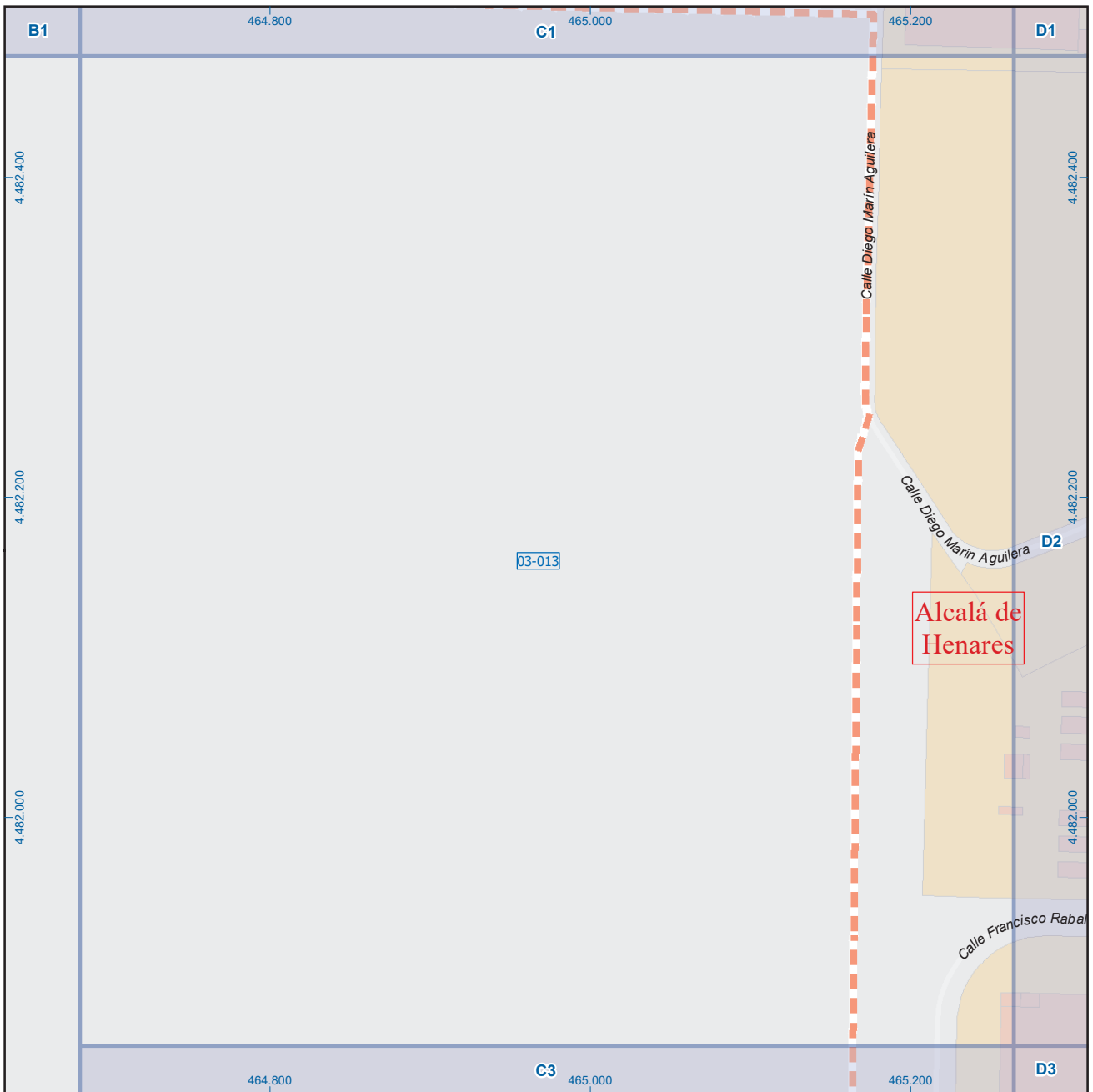
### Legenda

- Meco perimetro y nombre de núcleo de población
- 01-002 límite municipal; sección censal
- A-6, M-608 autopistas y autovías; carreteras principales
- M-604, M-618 carreteras secundarias; otras carreteras
- Sanidad; ayuntamiento; estación cercanías
- Línea de ferrocarril; línea de metro ligero
- Boca de metro; estación metro ligero
- Paseillos; número de portal
- Calle
- Calles; parroquias

Dirección General de Economía  
CONSEJERÍA DE ECONOMÍA,  
HACIENDA Y EMPLEO

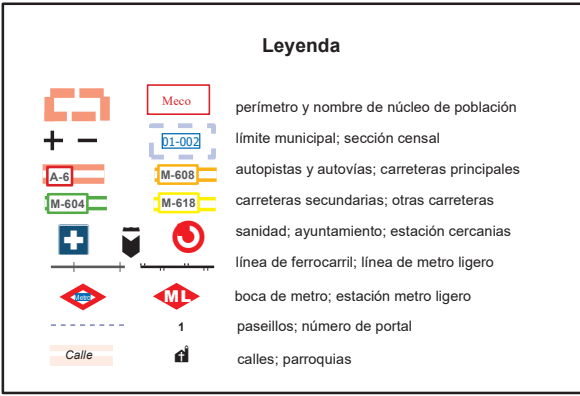


Mapa III - H1



## Alcalá de Henares

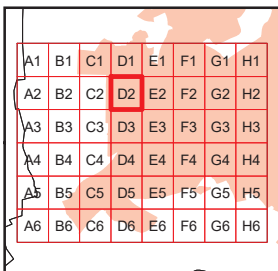
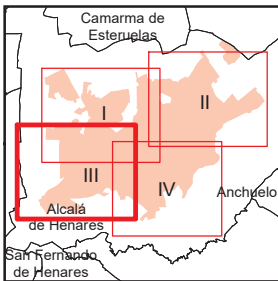
### Leyenda



Dirección General de Economía  
CONSEJERÍA DE ECONOMÍA,  
HACIENDA Y EMPLEO

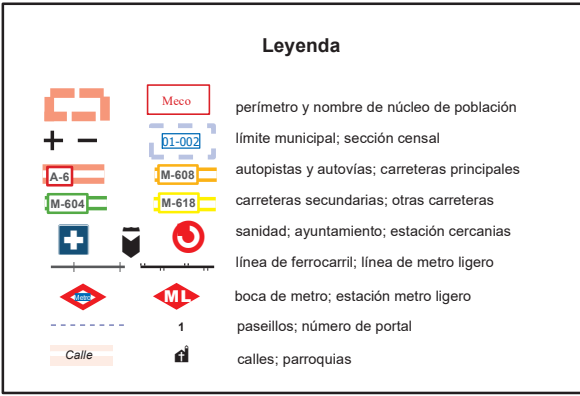


Mapa III - C2



## Alcalá de Henares

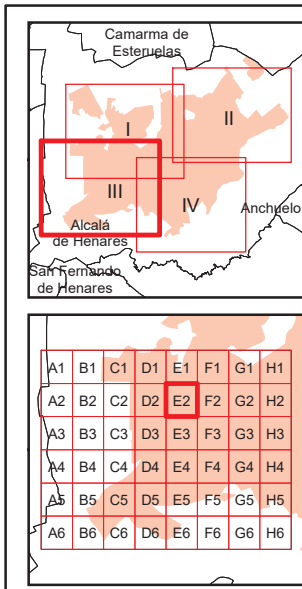
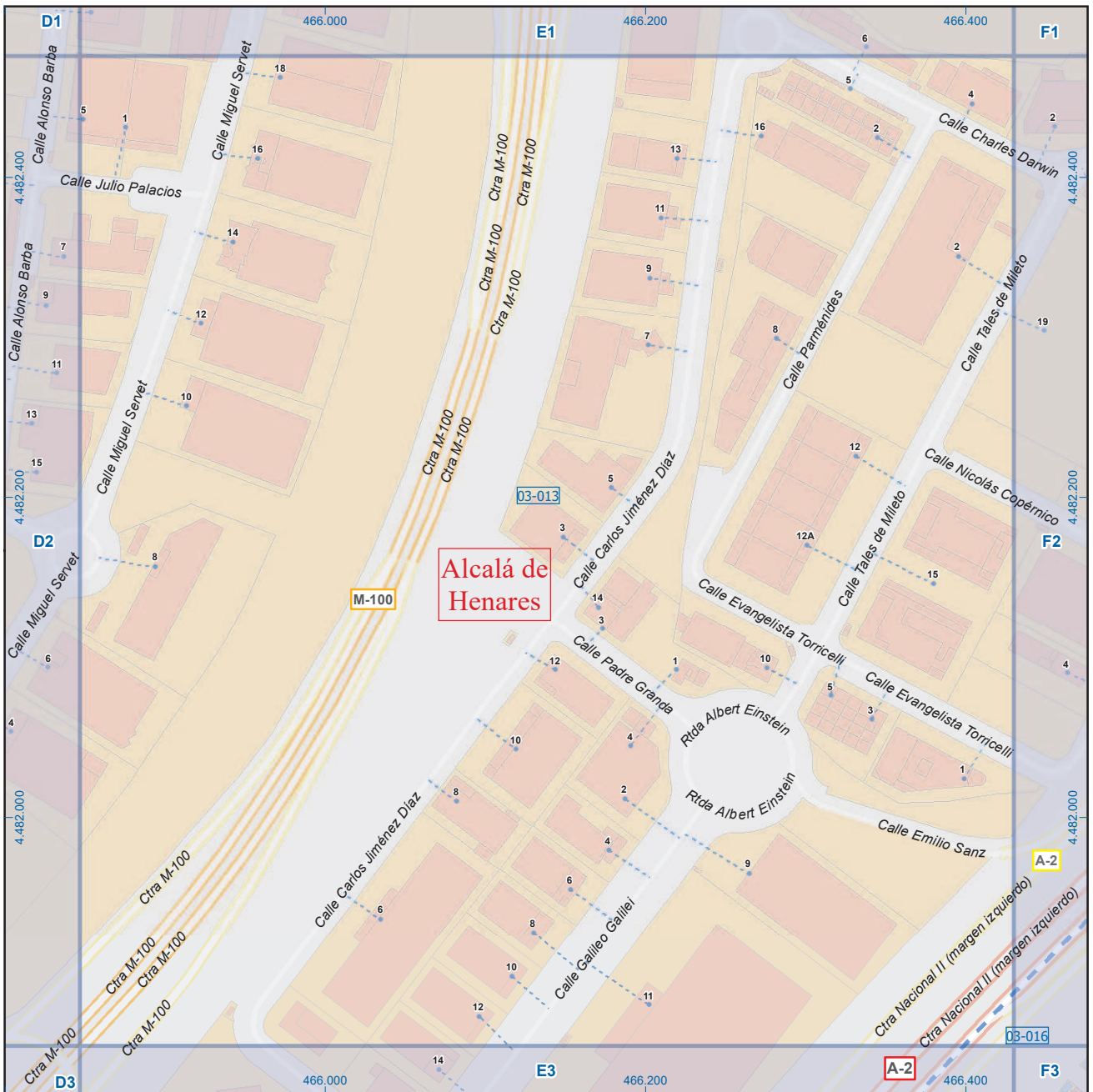
### Leyenda



Dirección General de Economía  
CONSEJERÍA DE ECONOMÍA,  
HACIENDA Y EMPLEO



Mapa III - D2



## Alcalá de Henares

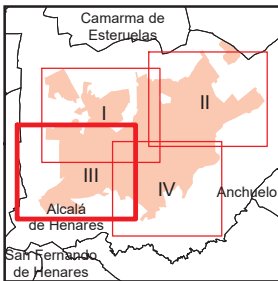
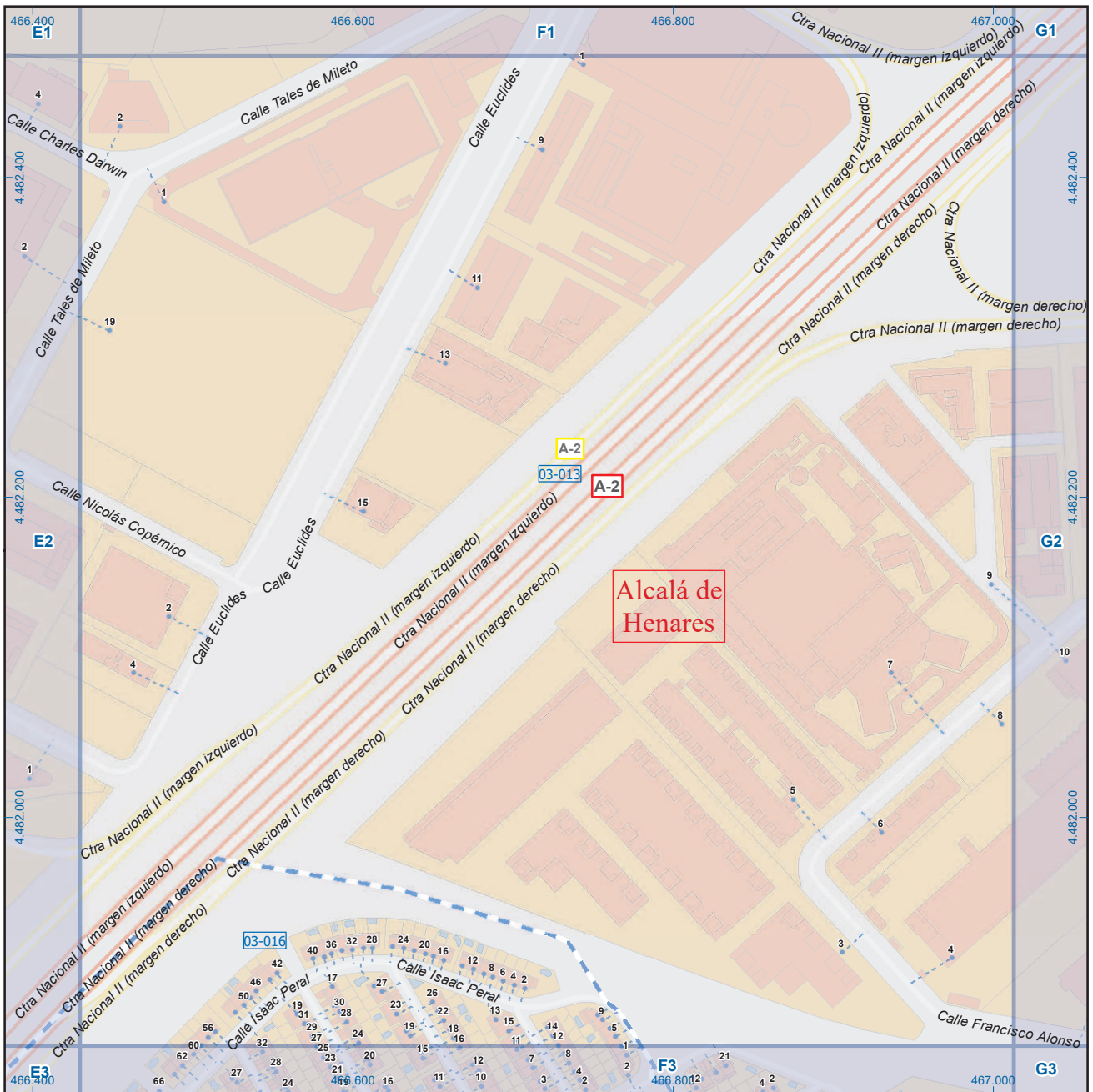
**Leyenda**

- Meco: perímetro y nombre de núcleo de población
- 01-002: límite municipal; sección censal
- A-6: autopistas y autovías; carreteras principales
- M-608: carreteras secundarias; otras carreteras
- M-604: carreteras secundarias; otras carreteras
- M-618: carreteras secundarias; otras carreteras
- Sanidad; ayuntamiento; estación cercanías
- Línea de ferrocarril; línea de metro ligero
- Boca de metro; estación metro ligero
- ML: boca de metro; estación metro ligero
- Paseillos; número de portal
- Calle: calles; parroquias


 Dirección General de Economía  
 CONSEJERÍA DE ECONOMÍA,  
 HACIENDA Y EMPLEO



Mapa III - E2



A1	B1	C1	D1	E1	F1	G1	H1
A2	B2	C2	D2	E2	F2	G2	H2
A3	B3	C3	D3	E3	F3	G3	H3
A4	B4	C4	D4	E4	F4	G4	H4
A5	B5	C5	D5	E5	F5	G5	H5
A6	B6	C6	D6	E6	F6	G6	H6

## Alcalá de Henares

### Leyenda

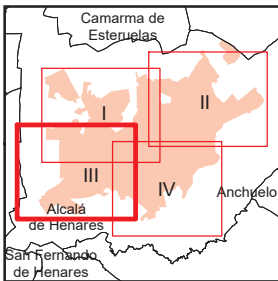
- Meco perímetro y nombre de núcleo de población
- 01-002 límite municipal; sección censal
- A-6, M-608 autopistas y autovías; carreteras principales
- M-604, M-618 carreteras secundarias; otras carreteras
- Sanidad; ayuntamiento; estación cercanías
- Línea de ferrocarril; línea de metro ligero
- Boca de metro; estación metro ligero
- Paseillos; número de portal
- Calle
- Calles; parroquias



Dirección General de Economía  
CONSEJERÍA DE ECONOMÍA,  
HACIENDA Y EMPLEO



Mapa III - F2



A1	B1	C1	D1	E1	F1	G1	H1
A2	B2	C2	D2	E2	F2	<b>G2</b>	H2
A3	B3	C3	D3	E3	F3	G3	H3
A4	B4	C4	D4	E4	F4	G4	H4
A5	B5	C5	D5	E5	F5	G5	H5
A6	B6	C6	D6	E6	F6	G6	H6

## Alcalá de Henares

### Leyenda

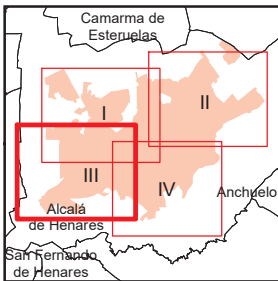
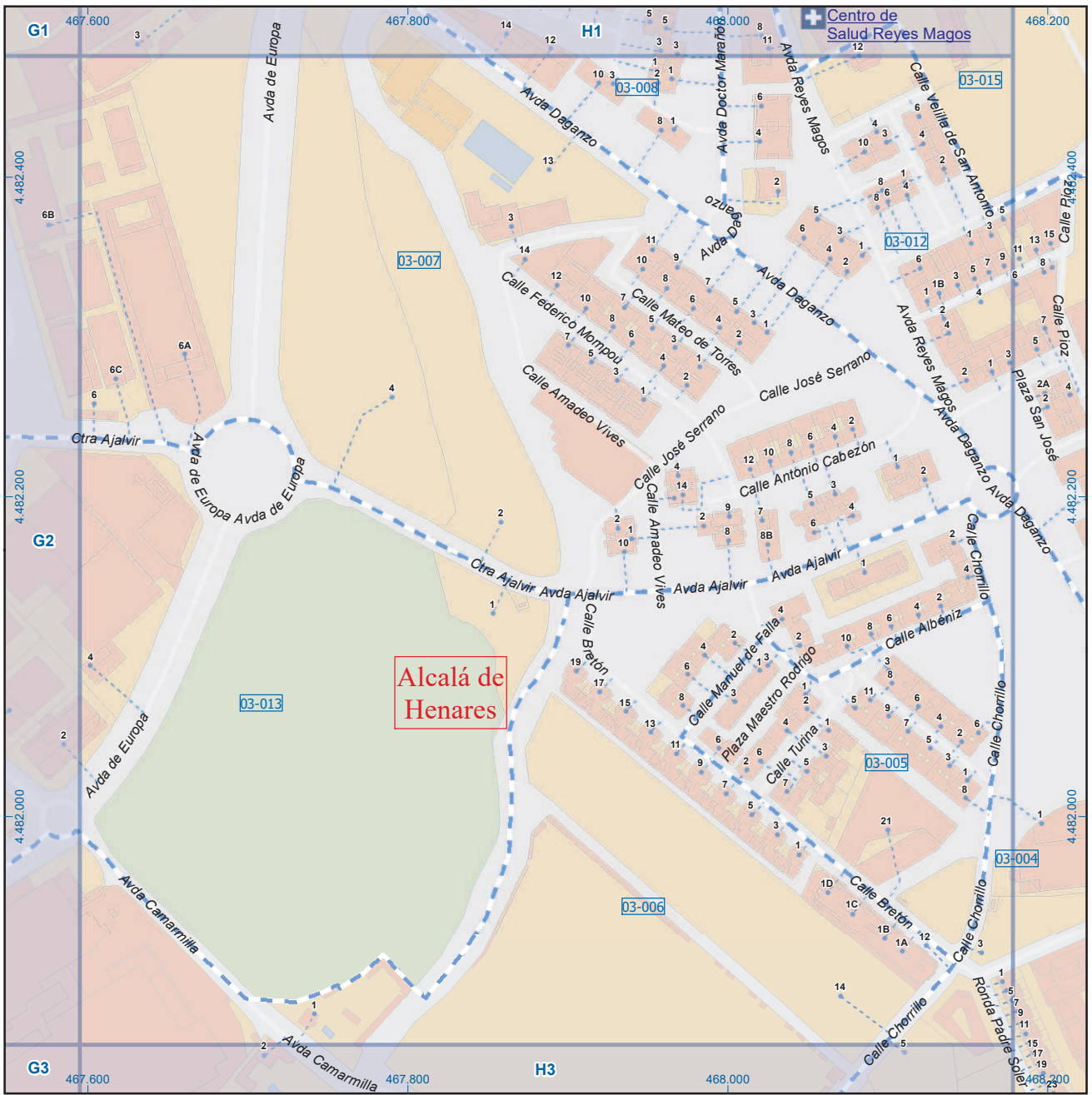
- Meco: perímetro y nombre de núcleo de población
- 01-002: límite municipal; sección censal
- A-6: autopistas y autovías; carreteras principales
- M-604, M-608, M-618: carreteras secundarias; otras carreteras
- Sanidad; ayuntamiento; estación cercanías
- Línea de ferrocarril; línea de metro ligero
- Boca de metro; estación metro ligero
- 1: paseillos; número de portal
- Calle: calles; parroquias



Dirección General de Economía  
CONSEJERÍA DE ECONOMÍA,  
HACIENDA Y EMPLEO



Mapa III - G2



A1	B1	C1	D1	E1	F1	G1	H1
A2	B2	C2	D2	E2	F2	G2	H2
A3	B3	C3	D3	E3	F3	G3	H3
A4	B4	C4	D4	E4	F4	G4	H4
A5	B5	C5	D5	E5	F5	G5	H5
A6	B6	C6	D6	E6	F6	G6	H6

## Alcalá de Henares

### Legenda

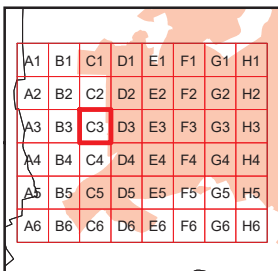
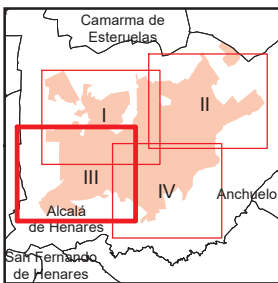
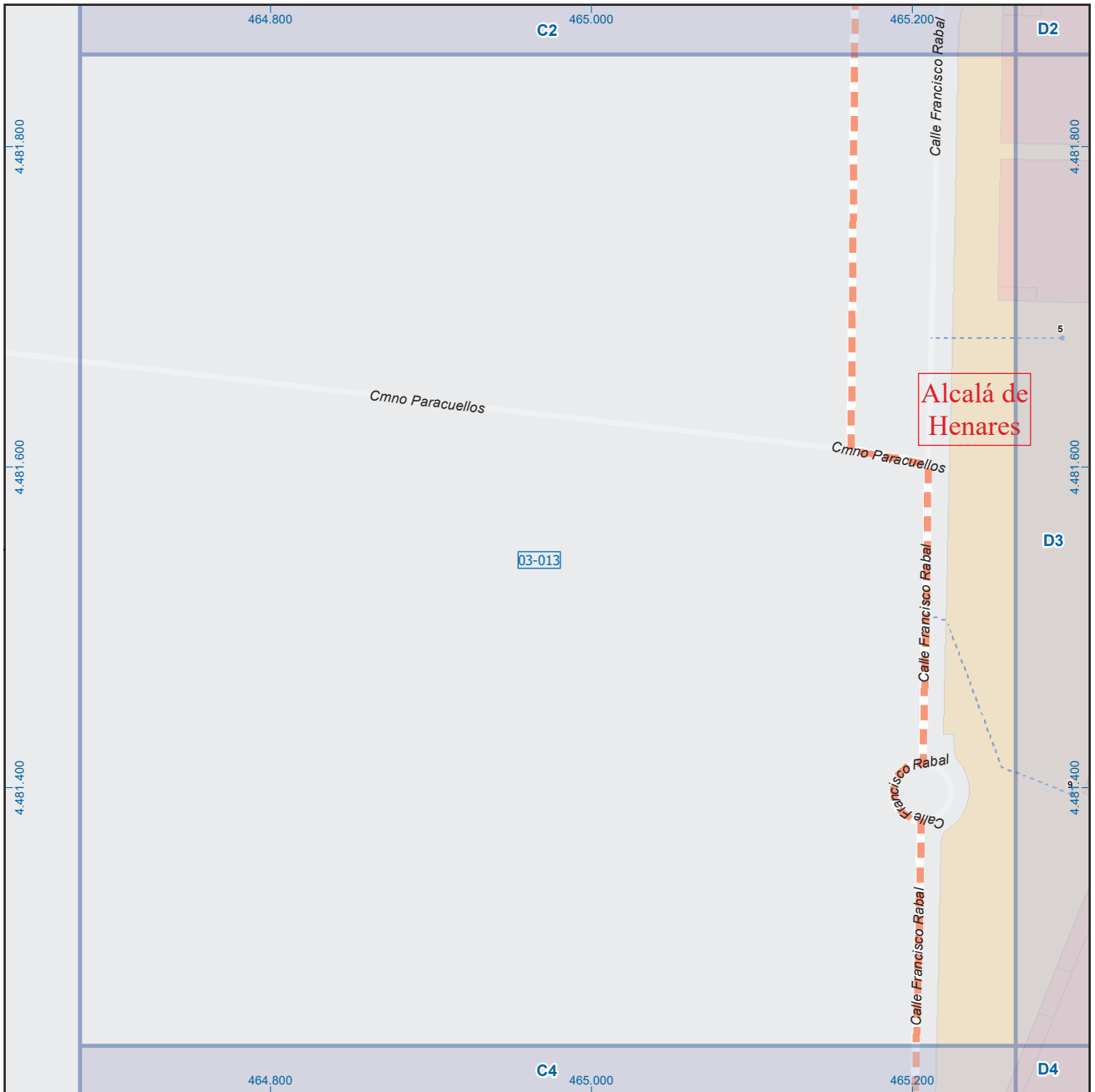
- Meco: perímetro y nombre de núcleo de población
- 01-002: límite municipal; sección censal
- A-6, M-608: autopistas y autovías; carreteras principales
- M-604, M-618: carreteras secundarias; otras carreteras
- +: sanidad; ayuntamiento; estación cercanías
- : línea de ferrocarril; línea de metro ligero
- : boca de metro; estación metro ligero
- 1: paseillos; número de portal
- Calle: calles; parroquias

Dirección General de Economía  
CONSEJERÍA DE ECONOMÍA,  
HACIENDA Y EMPLEO



Mapa III - H2





## Alcalá de Henares

### Leyenda

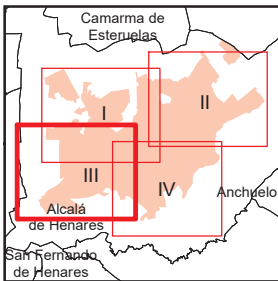
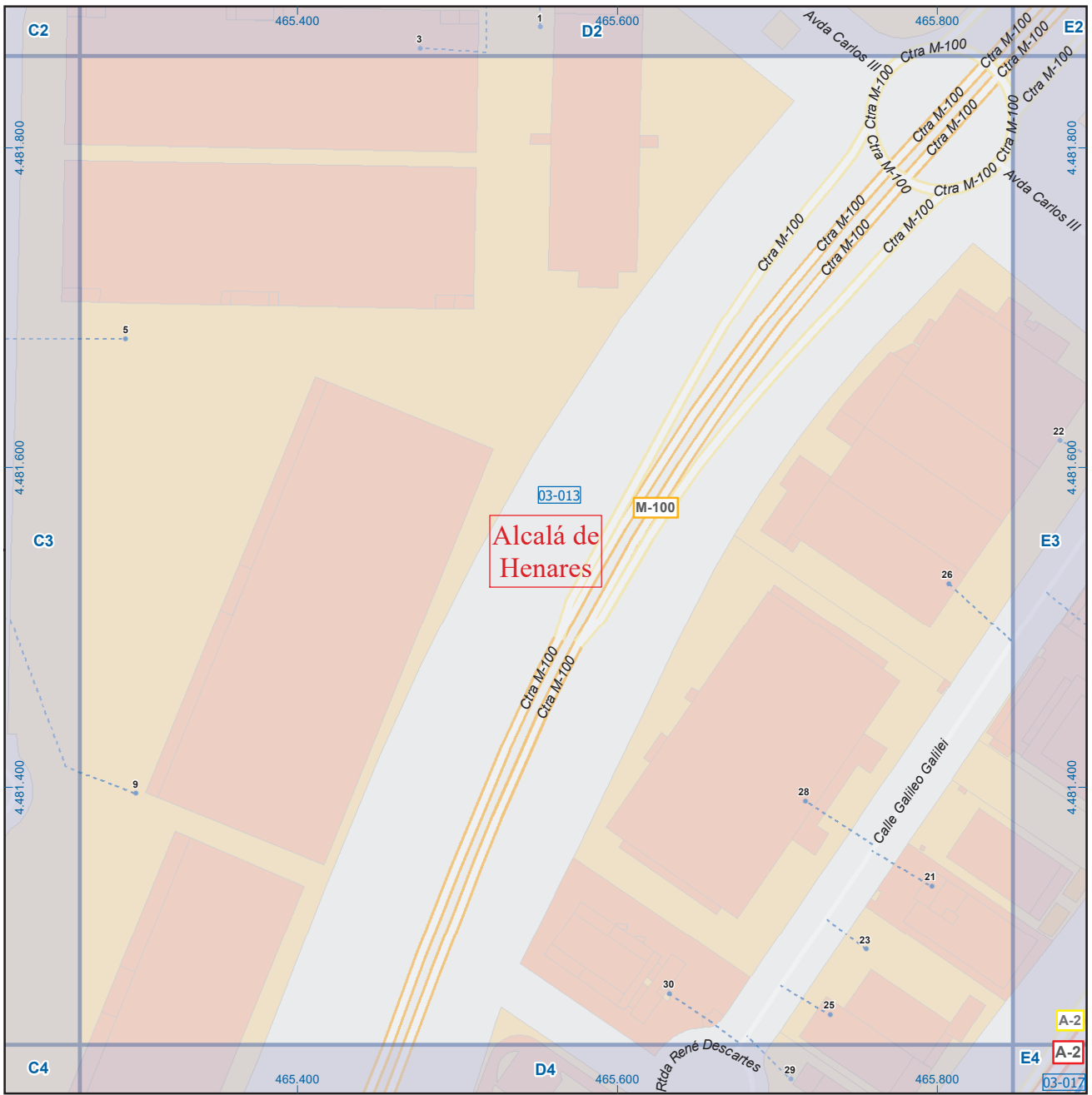


Dirección General de Economía  
CONSEJERÍA DE ECONOMÍA,  
HACIENDA Y EMPLEO



ESCALA GRÁFICA

Mapa III - C3

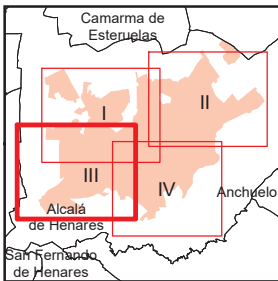
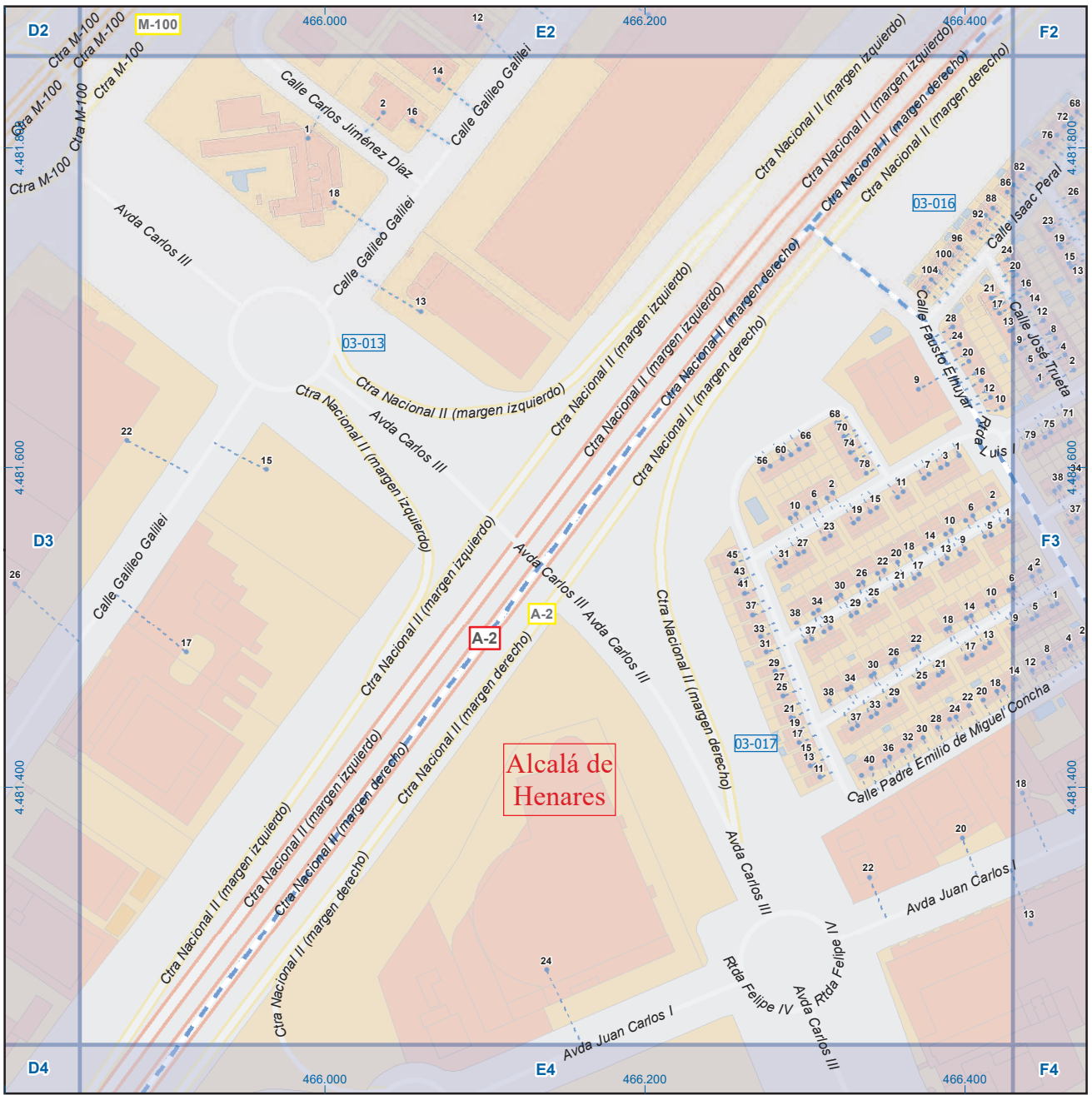


A1	B1	C1	D1	E1	F1	G1	H1
A2	B2	C2	D2	E2	F2	G2	H2
A3	B3	C3	D3	E3	F3	G3	H3
A4	B4	C4	D4	E4	F4	G4	H4
A5	B5	C5	D5	E5	F5	G5	H5
A6	B6	C6	D6	E6	F6	G6	H6

## Alcalá de Henares

**Leyenda**

- Meco: perímetro y nombre de núcleo de población
- 01-002: límite municipal; sección censal
- A-6, M-608: autopistas y autovías; carreteras principales
- M-604, M-618: carreteras secundarias; otras carreteras
- Sanidad; ayuntamiento; estación cercanías
- Línea de ferrocarril; línea de metro ligero
- Boca de metro; estación metro ligero
- Paseillos; número de portal
- Calle: calles; parroquias



A1	B1	C1	D1	E1	F1	G1	H1
A2	B2	C2	D2	E2	F2	G2	H2
A3	B3	C3	D3	E3	F3	G3	H3
A4	B4	C4	D4	E4	F4	G4	H4
A5	B5	C5	D5	E5	F5	G5	H5
A6	B6	C6	D6	E6	F6	G6	H6

## Alcalá de Henares

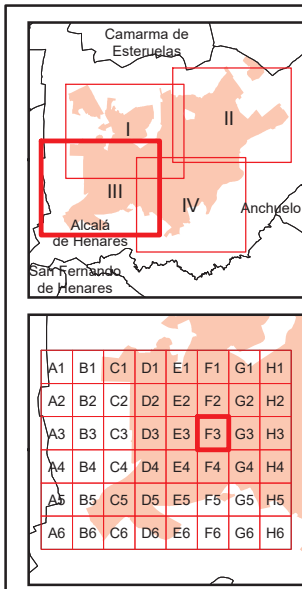
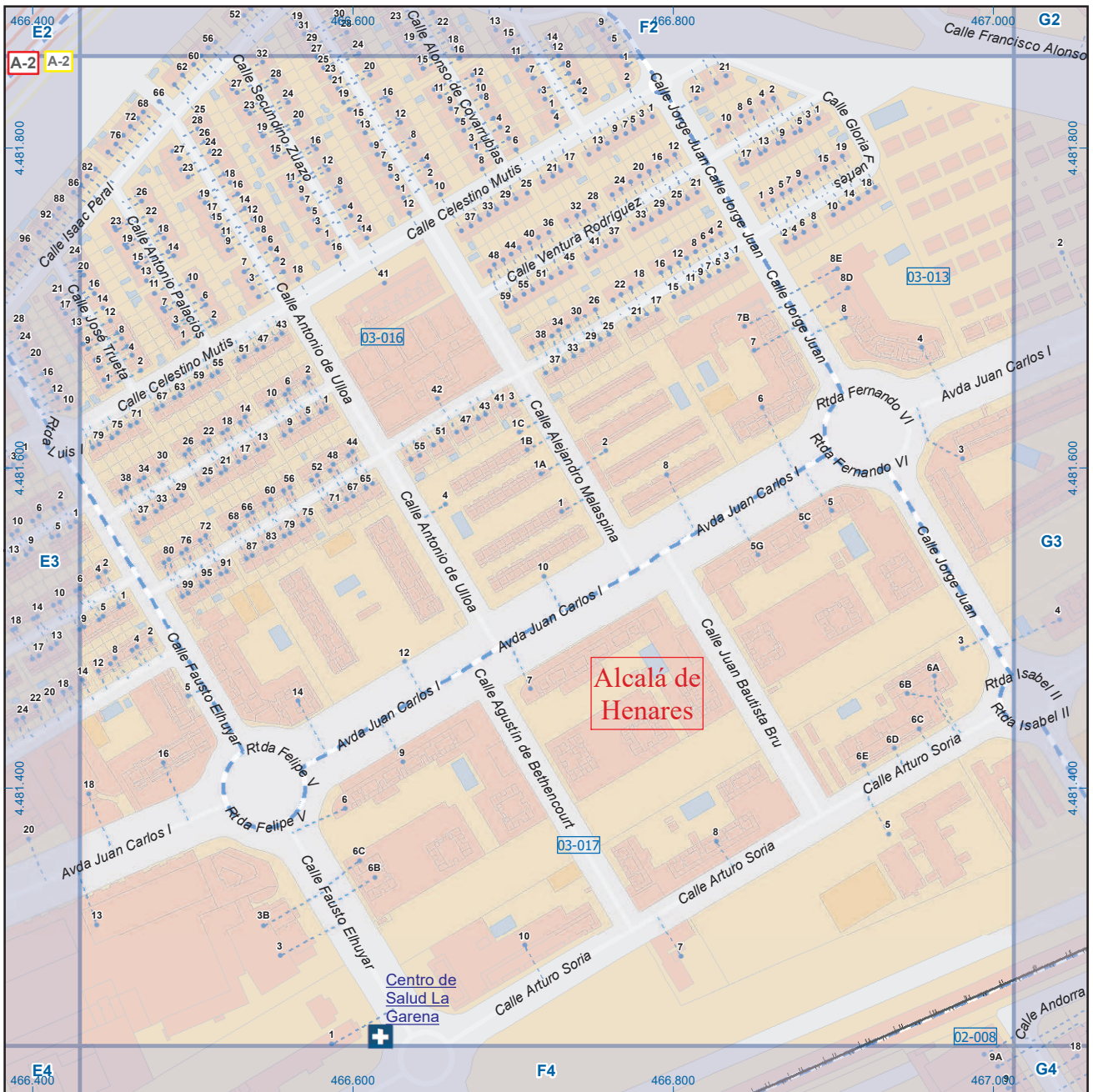
### Legenda

	Meco	perímetro y nombre de núcleo de población
	01-002	límite municipal; sección censal
	A-6	autopistas y autovías; carreteras principales
	M-604	carreteras secundarias; otras carreteras
		sanidad; ayuntamiento; estación cercanías
		línea de ferrocarril; línea de metro ligero
	ML	boca de metro; estación metro ligero
	1	paseillos; número de portal
	Calle	calles; parroquias


 Dirección General de Economía  
 CONSEJERÍA DE ECONOMÍA,  
 HACIENDA Y EMPLEO



Mapa III - E3



# Alcalá de Henares

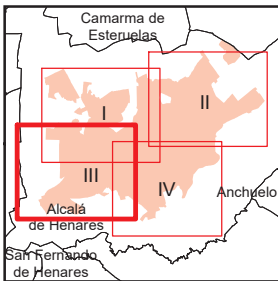
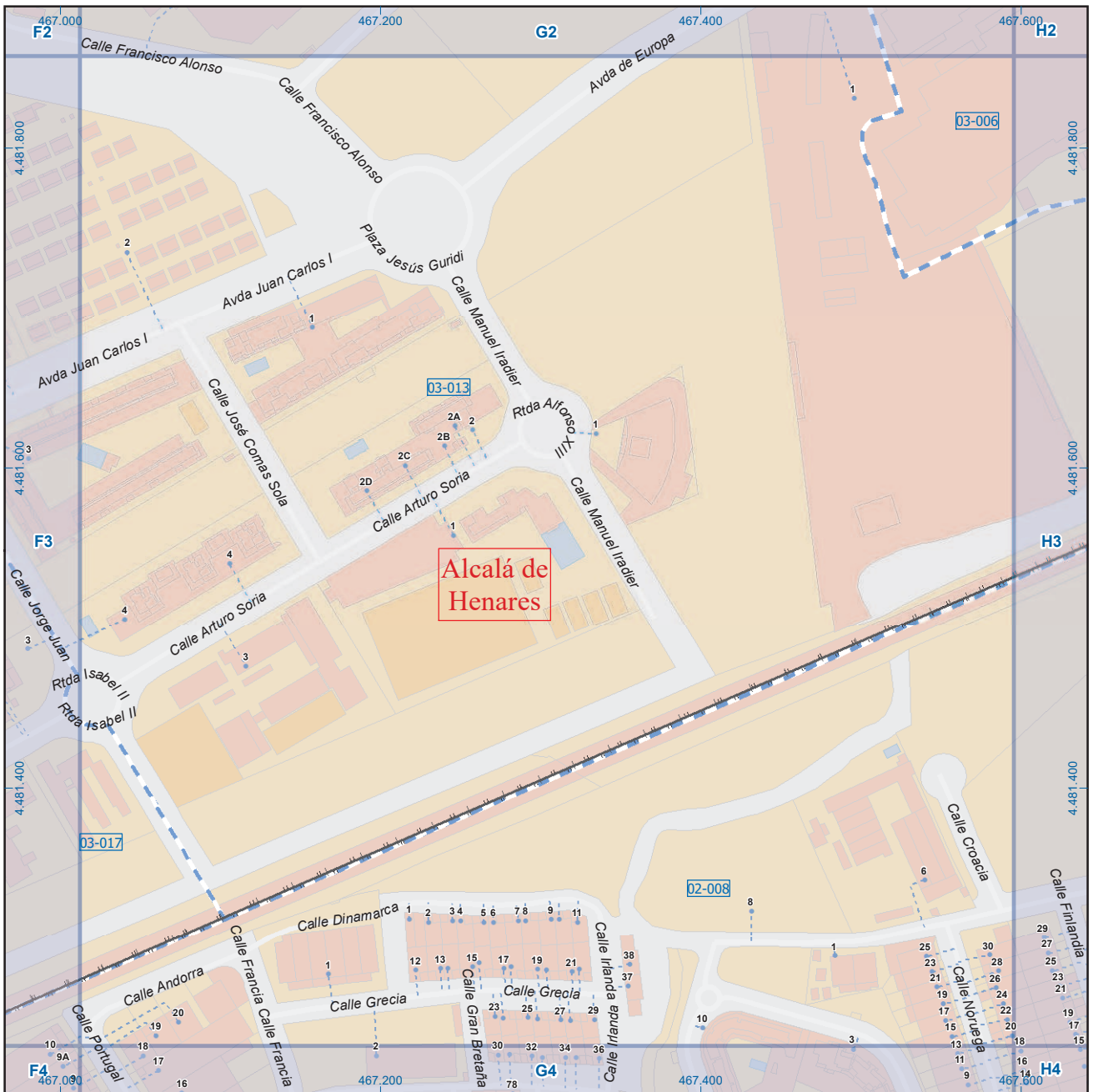
## Leyenda

	Meco	perímetro y nombre de núcleo de población
	01-002	límite municipal; sección censal
	A-6	autopistas y autovías; carreteras principales
	M-604	carreteras secundarias; otras carreteras
		sanidad; ayuntamiento; estación cercanías
		línea de ferrocarril; línea de metro ligero
	ML	boca de metro; estación metro ligero
	1	paseillos; número de portal
	Calle	calles; parroquias


 Dirección General de Economía  
 CONSEJERÍA DE ECONOMÍA,  
 HACIENDA Y EMPLEO



Mapa III - F3



A1	B1	C1	D1	E1	F1	G1	H1
A2	B2	C2	D2	E2	F2	G2	H2
A3	B3	C3	D3	E3	F3	<b>G3</b>	H3
A4	B4	C4	D4	E4	F4	G4	H4
A5	B5	C5	D5	E5	F5	G5	H5
A6	B6	C6	D6	E6	F6	G6	H6

## Alcalá de Henares

### Leyenda

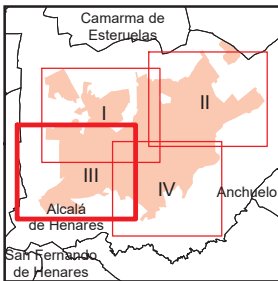
	Meco	perímetro y nombre de núcleo de población
	01-002	límite municipal; sección censal
	A-6	autopistas y autovías; carreteras principales
	M-604	carreteras secundarias; otras carreteras
		sanidad; ayuntamiento; estación cercanías
		línea de ferrocarril; línea de metro ligero
	ML	boca de metro; estación metro ligero
	1	paseillos; número de portal
	Calle	calles; parroquias



Dirección General de Economía  
CONSEJERÍA DE ECONOMÍA,  
HACIENDA Y EMPLEO



Mapa III - G3



A1	B1	C1	D1	E1	F1	G1	H1
A2	B2	C2	D2	E2	F2	G2	H2
A3	B3	C3	D3	E3	F3	G3	H3
A4	B4	C4	D4	E4	F4	G4	H4
A5	B5	C5	D5	E5	F5	G5	H5
A6	B6	C6	D6	E6	F6	G6	H6

## Alcalá de Henares

### Leyenda

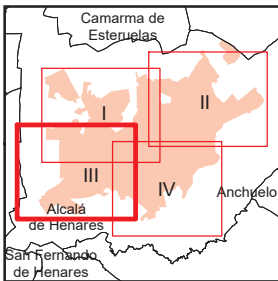

- Meco: perímetro y nombre de núcleo de población
- 01-002: límite municipal; sección censal
- A-6, M-608: autopistas y autovías; carreteras principales
- M-604, M-618: carreteras secundarias; otras carreteras
- Sanidad; ayuntamiento; estación cercanías
- Línea de ferrocarril; línea de metro ligero
- Boca de metro; estación metro ligero
- Paseillos; número de portal
- Calle: calles; parroquias



Dirección General de Economía  
CONSEJERÍA DE ECONOMÍA,  
HACIENDA Y EMPLEO



Mapa III - H3



A1	B1	C1	D1	E1	F1	G1	H1
A2	B2	C2	D2	E2	F2	G2	H2
A3	B3	C3	D3	E3	F3	G3	H3
A4	B4	C4	D4	E4	F4	G4	H4
A5	B5	C5	D5	E5	F5	G5	H5
A6	B6	C6	D6	E6	F6	G6	H6

## Alcalá de Henares

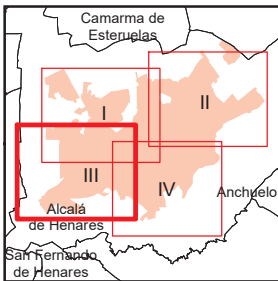
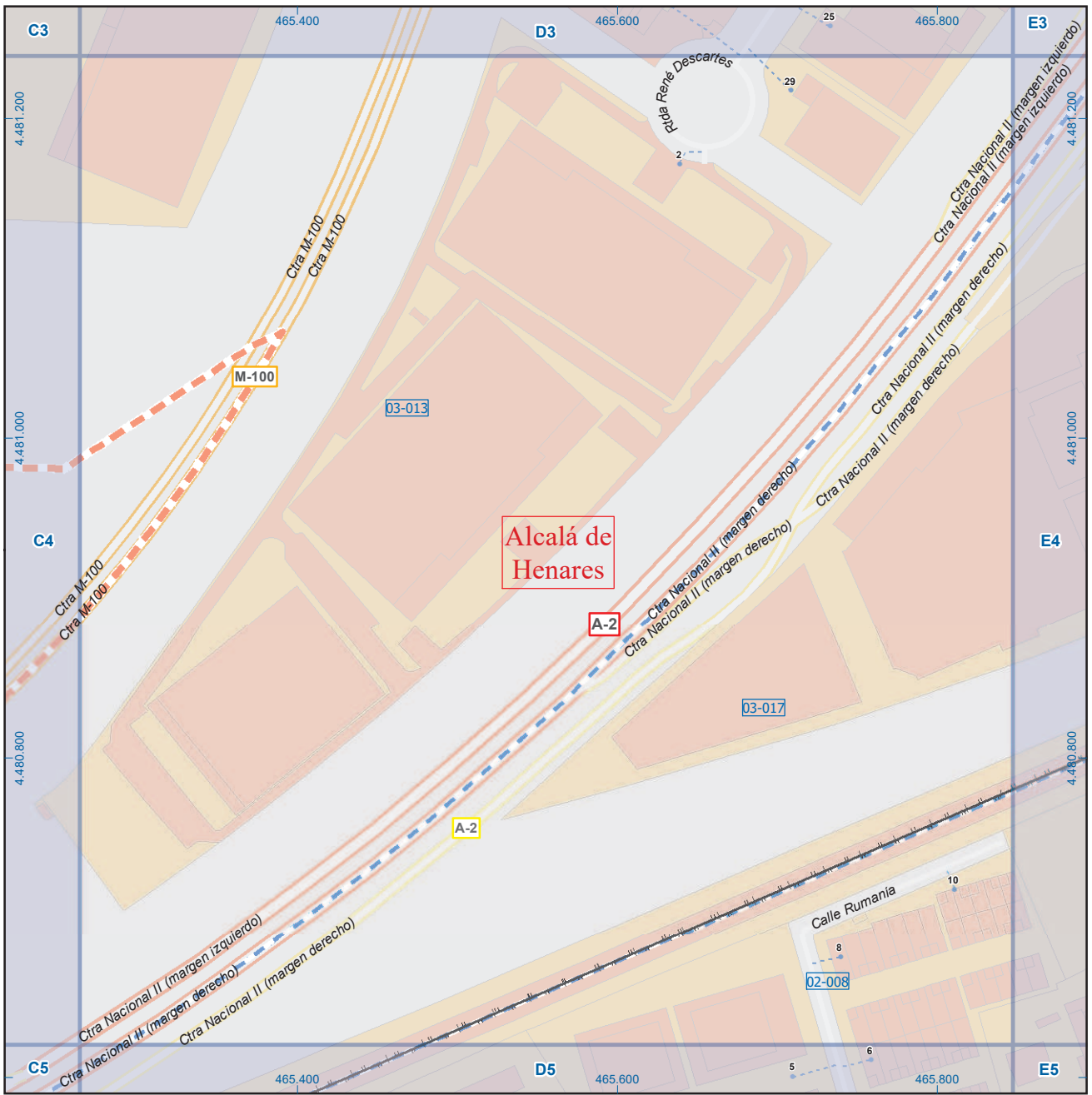
**Leyenda**

- Meco: perímetro y nombre de núcleo de población
- 01-002: límite municipal; sección censal
- A-6, M-608: autopistas y autovías; carreteras principales
- M-604, M-618: carreteras secundarias; otras carreteras
- Sanidad; ayuntamiento; estación cercanías
- Línea de ferrocarril; línea de metro ligero
- Boca de metro; estación metro ligero
- Paseillos; número de portal
- Calle: calles; parroquias


 Dirección General de Economía  
 CONSEJERÍA DE ECONOMÍA,  
 HACIENDA Y EMPLEO

  
 ESCALA GRÁFICA

Mapa III - C4



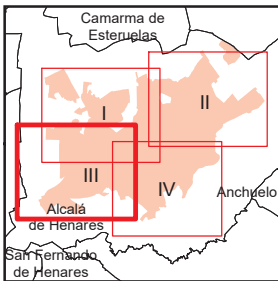
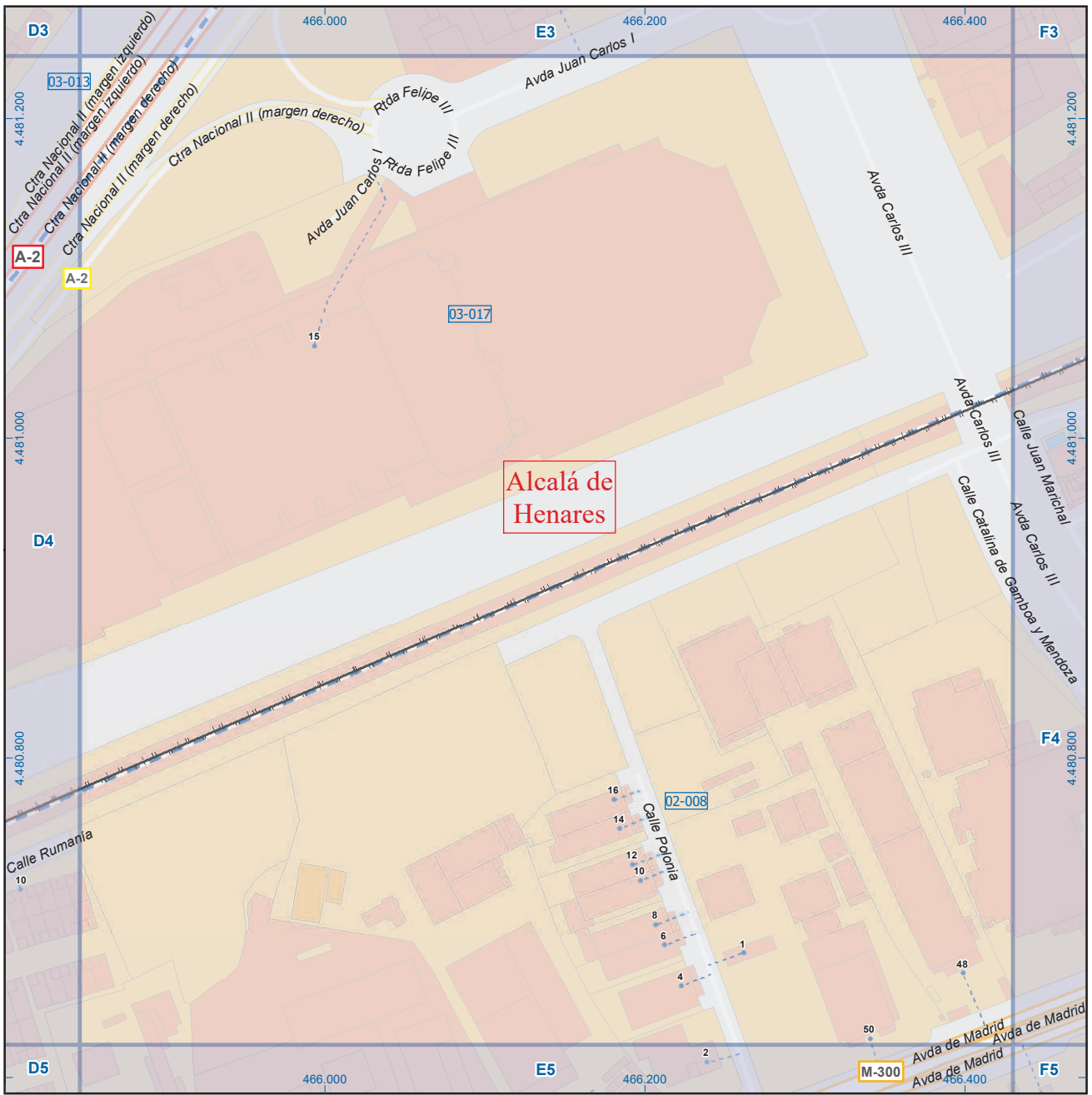
A1	B1	C1	D1	E1	F1	G1	H1
A2	B2	C2	D2	E2	F2	G2	H2
A3	B3	C3	D3	E3	F3	G3	H3
A4	B4	C4	D4	E4	F4	G4	H4
A5	B5	C5	D5	E5	F5	G5	H5
A6	B6	C6	D6	E6	F6	G6	H6

## Alcalá de Henares

**Leyenda**

- Meco: perímetro y nombre de núcleo de población
- 01-002: límite municipal; sección censal
- A-6, M-608: autopistas y autovías; carreteras principales
- M-604, M-618: carreteras secundarias; otras carreteras
- Sanidad; ayuntamiento; estación cercanías
- Línea de ferrocarril; línea de metro ligero
- Boca de metro; estación metro ligero
- Paseillos; número de portal
- Calle
- Calles; parroquias





A1	B1	C1	D1	E1	F1	G1	H1
A2	B2	C2	D2	E2	F2	G2	H2
A3	B3	C3	D3	E3	F3	G3	H3
A4	B4	C4	D4	E4	F4	G4	H4
A5	B5	C5	D5	E5	F5	G5	H5
A6	B6	C6	D6	E6	F6	G6	H6

## Alcalá de Henares

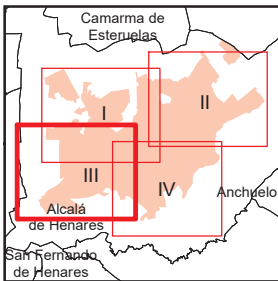
### Leyenda

- Meco: perímetro y nombre de núcleo de población
- 01-002: límite municipal; sección censal
- A-6, M-608: autopistas y autovías; carreteras principales
- M-604, M-618: carreteras secundarias; otras carreteras
- Sanidad; ayuntamiento; estación cercanías
- Línea de ferrocarril; línea de metro ligero
- Boca de metro; estación metro ligero
- Paseillos; número de portal
- Calle
- Calles; parroquias



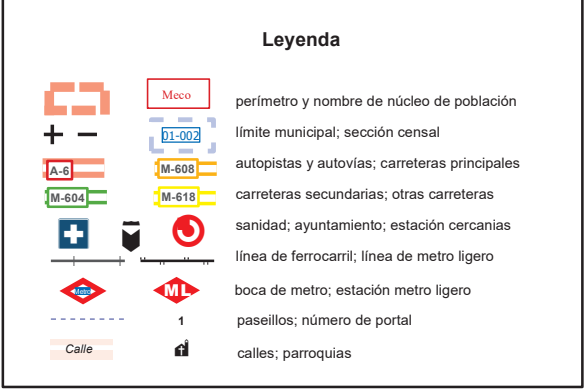
Dirección General de Economía  
CONSEJERÍA DE ECONOMÍA,  
HACIENDA Y EMPLEO

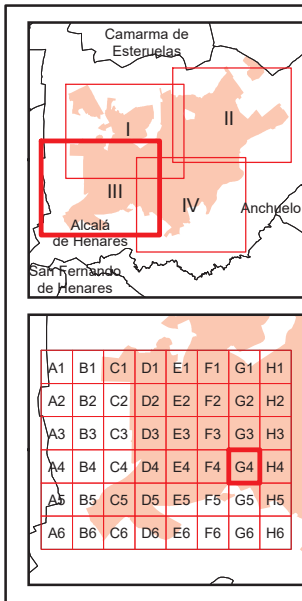
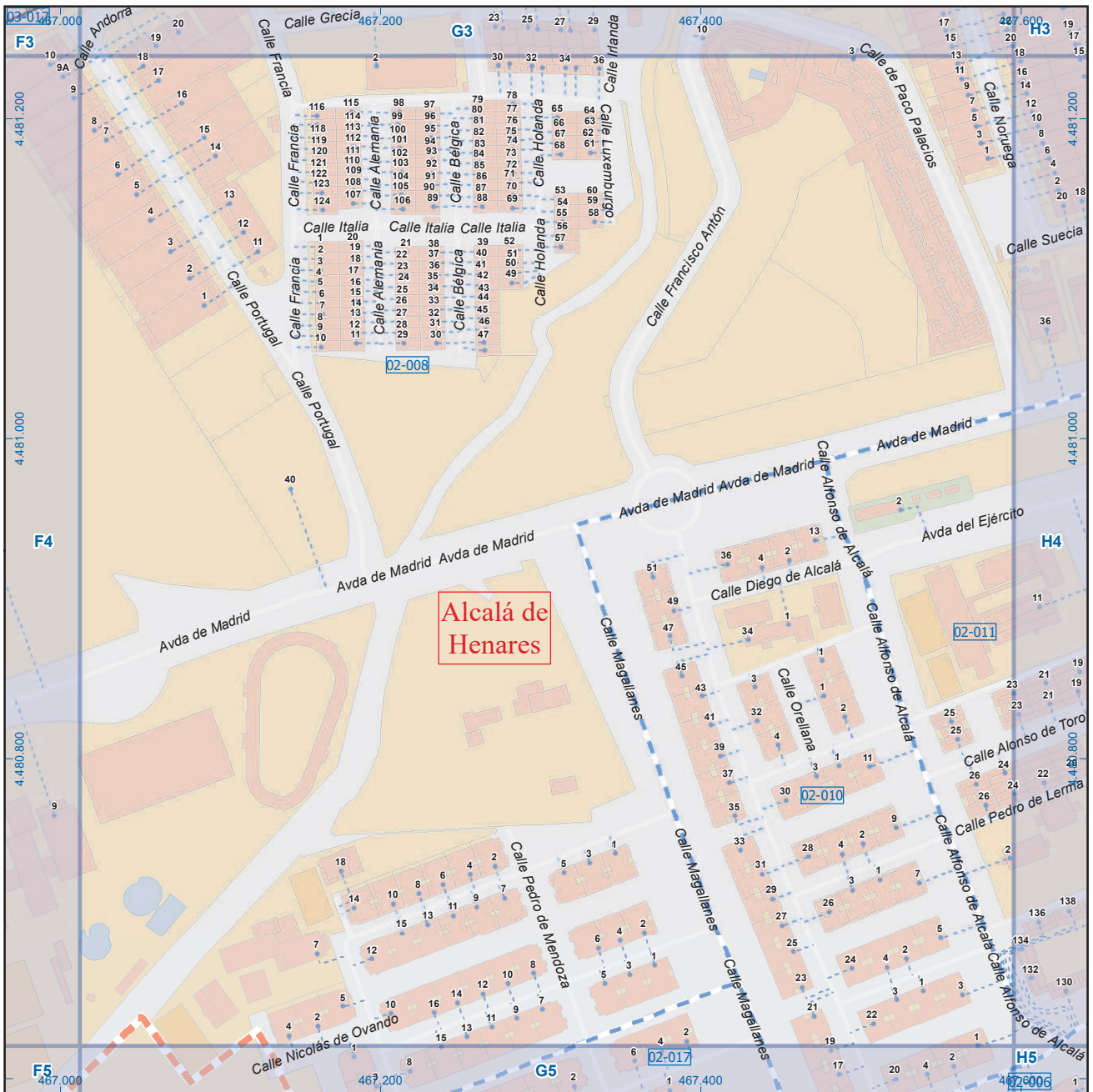




A1	B1	C1	D1	E1	F1	G1	H1
A2	B2	C2	D2	E2	F2	G2	H2
A3	B3	C3	D3	E3	F3	G3	H3
A4	B4	C4	D4	E4	F4	G4	H4
A5	B5	C5	D5	E5	F5	G5	H5
A6	B6	C6	D6	E6	F6	G6	H6

## Alcalá de Henares





## Alcalá de Henares

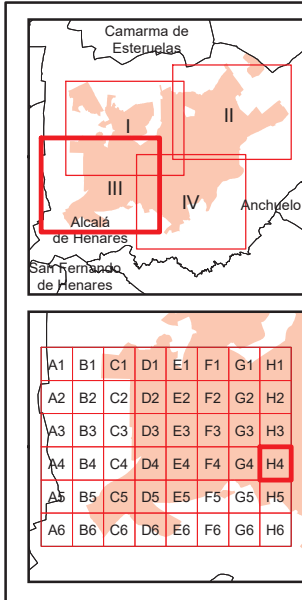
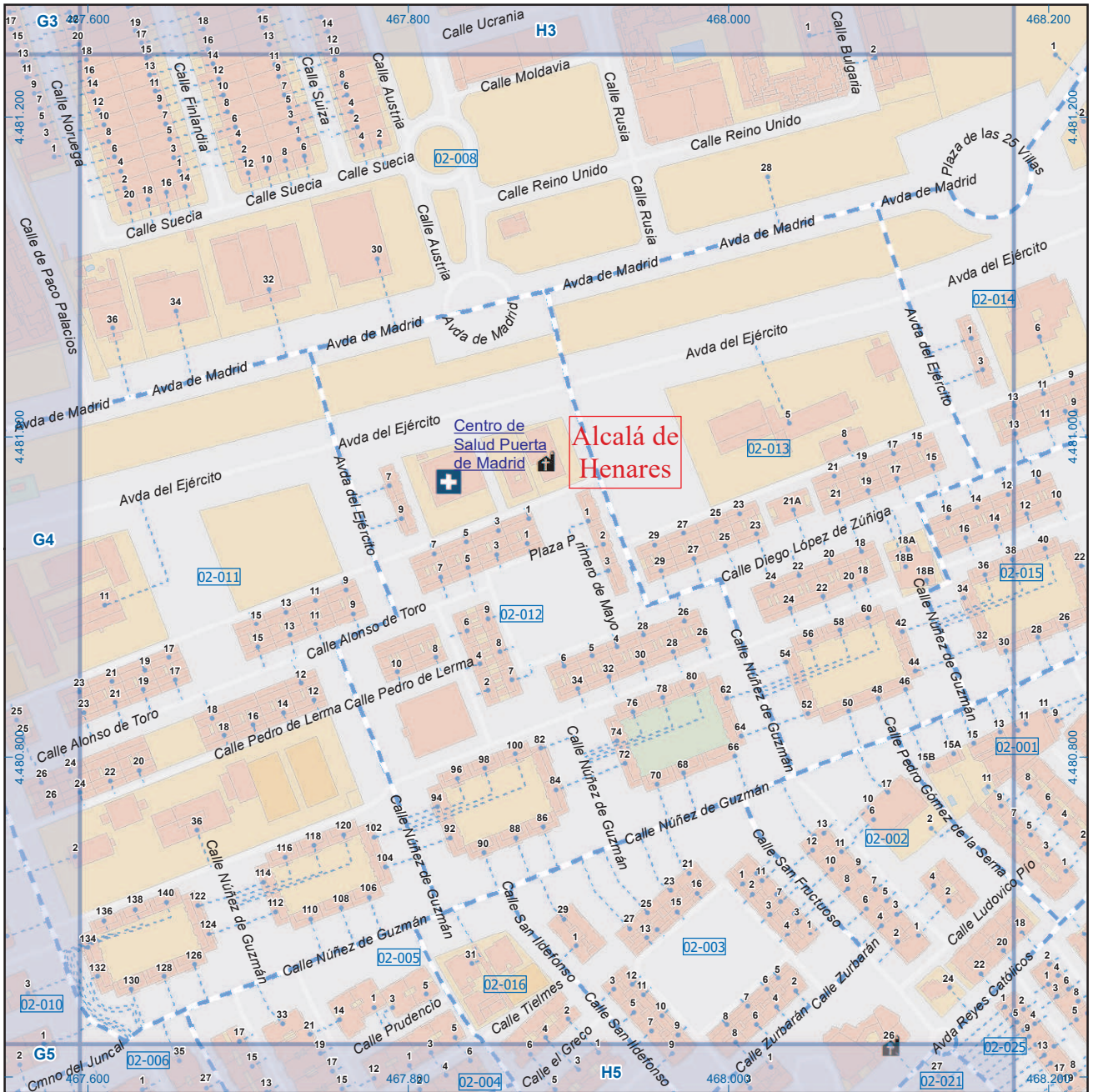
**Leyenda**

- Meco: perímetro y nombre de núcleo de población
- 01-002: límite municipal; sección censal
- A-6: autopistas y autovías; carreteras principales
- M-608: carreteras secundarias; otras carreteras
- M-604: carreteras secundarias; otras carreteras
- M-618: carreteras secundarias; otras carreteras
- Sanidad; ayuntamiento; estación cercanías
- Línea de ferrocarril; línea de metro ligero
- Boca de metro; estación metro ligero
- 1: paseillos; número de portal
- Calle: calles; parroquias


 Dirección General de Economía  
 CONSEJERÍA DE ECONOMÍA,  
 HACIENDA Y EMPLEO


 ESCALA GRÁFICA

Mapa III - G4



## Alcalá de Henares

### Leyenda

	Meco	perímetro y nombre de núcleo de población
	01-002	límite municipal; sección censal
	M-608	autopistas y autovías; carreteras principales
	M-618	carreteras secundarias; otras carreteras
		sanidad; ayuntamiento; estación cercanías
		línea de ferrocarril; línea de metro ligero
		boca de metro; estación metro ligero
		paseillos; número de portal
		Calle
		calles; parroquias

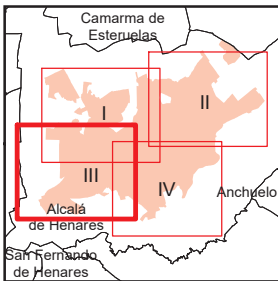
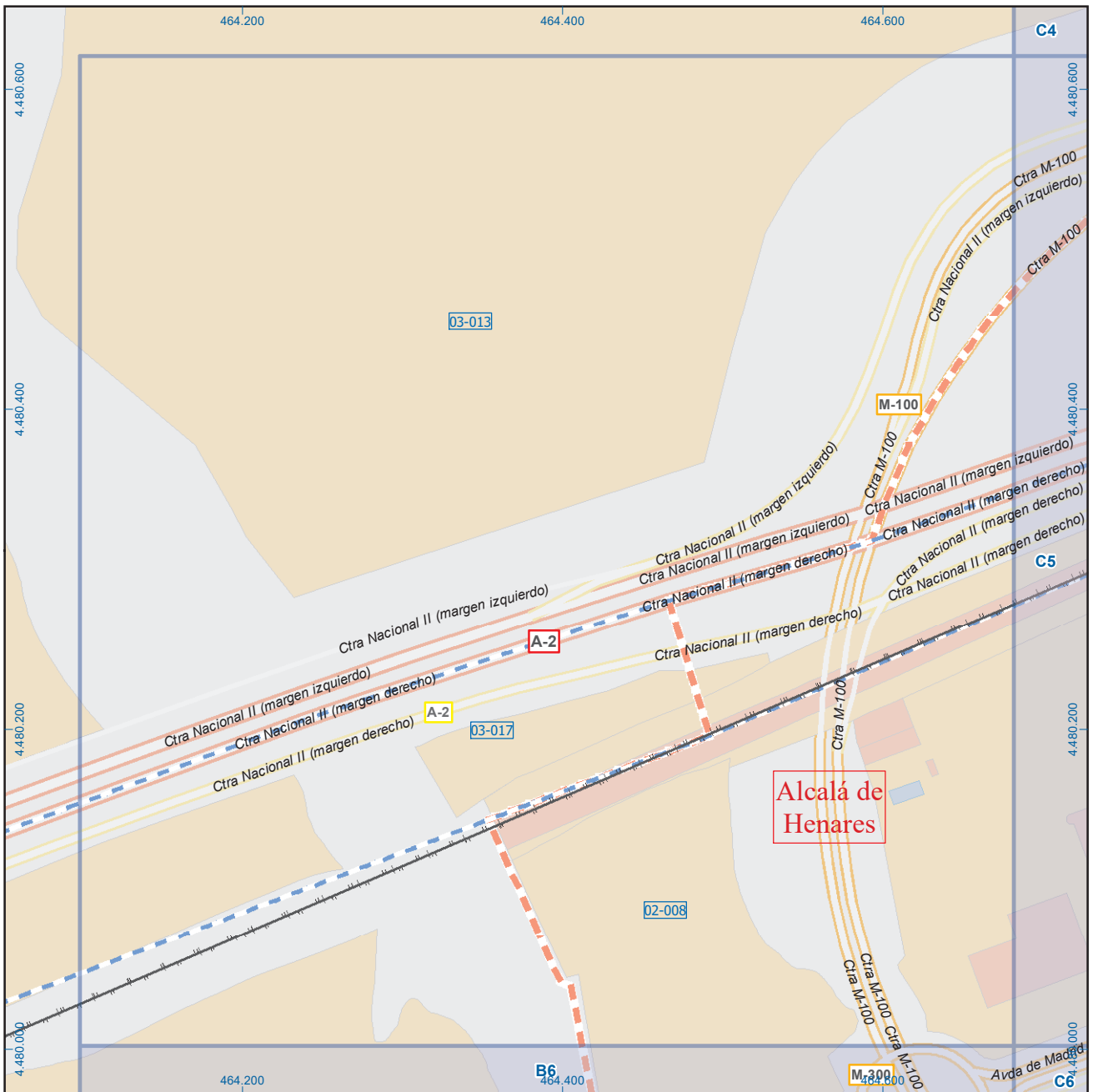


Dirección General de Economía  
CONSEJERÍA DE ECONOMÍA,  
HACIENDA Y EMPLEO



ESCALA GRÁFICA

Mapa III - H4



A1	B1	C1	D1	E1	F1	G1	H1
A2	B2	C2	D2	E2	F2	G2	H2
A3	B3	C3	D3	E3	F3	G3	H3
A4	B4	C4	D4	E4	F4	G4	H4
A5	<b>B5</b>	C5	D5	E5	F5	G5	H5
A6	B6	C6	D6	E6	F6	G6	H6

## Alcalá de Henares

### Leyenda

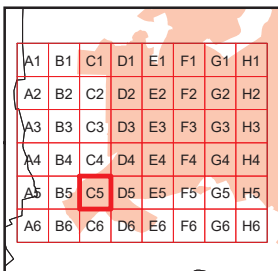
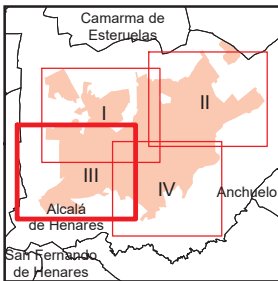
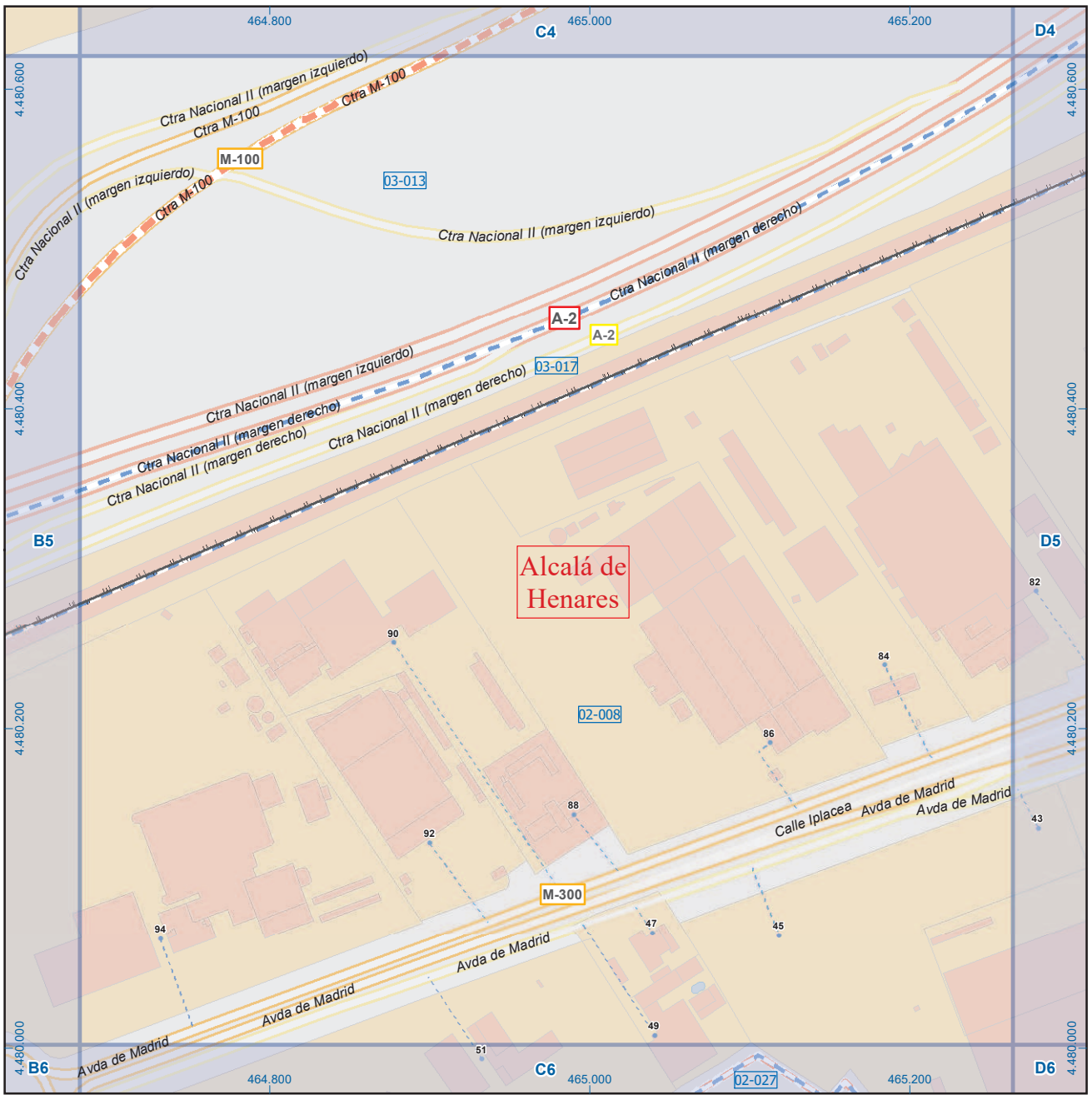
- Meco perímetro y nombre de núcleo de población
- 01-002 límite municipal; sección censal
- A-6 autopistas y autovías; carreteras principales
- M-608 M-618 carreteras secundarias; otras carreteras
- Sanidad; ayuntamiento; estación cercanías
- línea de ferrocarril; línea de metro ligero
- boca de metro; estación metro ligero
- 1 paseillos; número de portal
- Calle calles; parroquias



Dirección General de Economía  
CONSEJERÍA DE ECONOMÍA,  
HACIENDA Y EMPLEO



Mapa III - B5



## Alcalá de Henares

### Leyenda

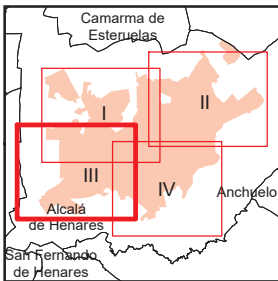
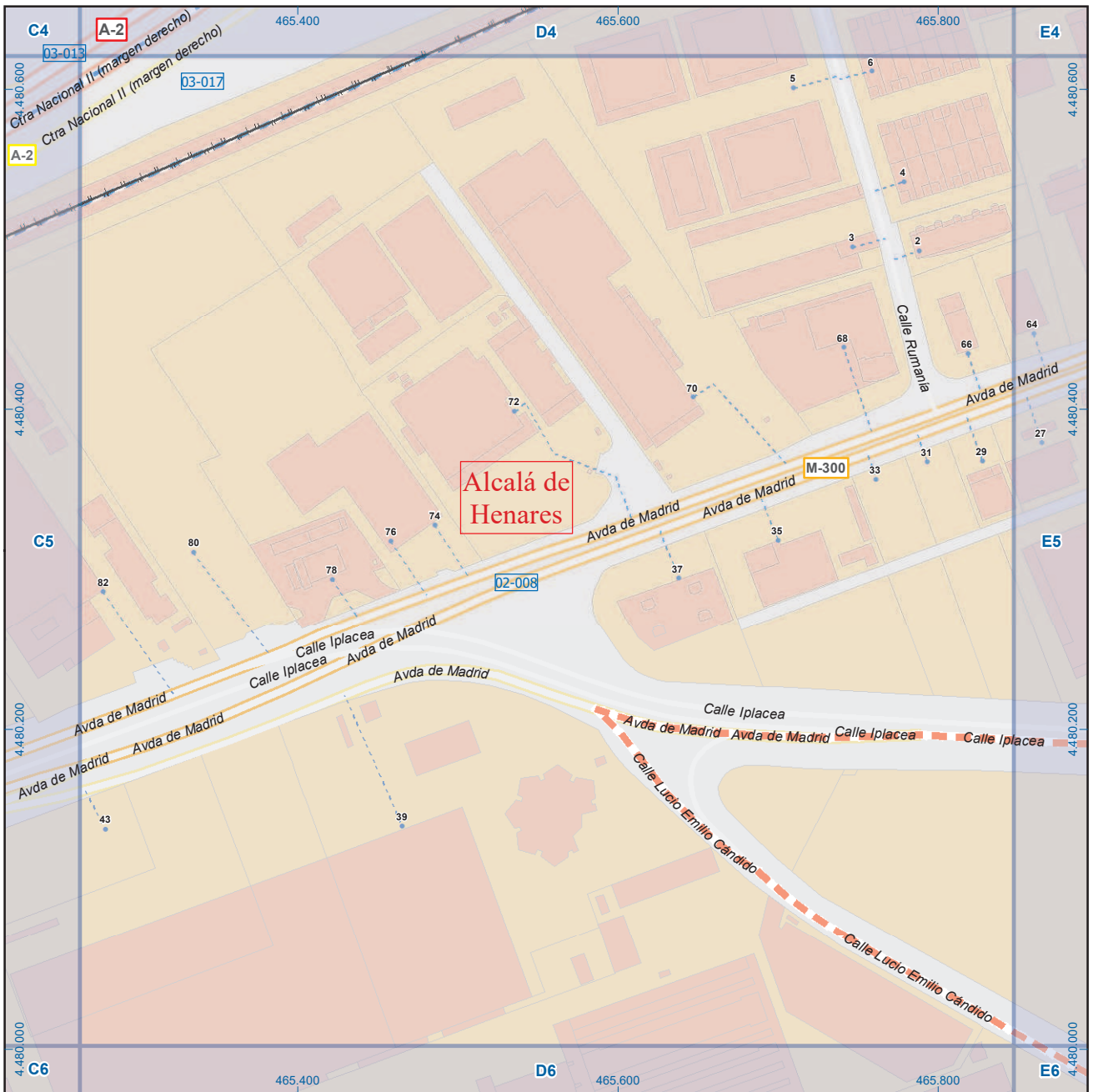
	Meco	perímetro y nombre de núcleo de población
	01-002	límite municipal; sección censal
	A-6	autopistas y autovías; carreteras principales
	M-604	carreteras secundarias; otras carreteras
		sanidad; ayuntamiento; estación cercanías
		línea de ferrocarril; línea de metro ligero
		boca de metro; estación metro ligero
	1	paseillos; número de portal
	Calle	calles; parroquias



Dirección General de Economía  
CONSEJERÍA DE ECONOMÍA,  
HACIENDA Y EMPLEO



Mapa III - C5



A1	B1	C1	D1	E1	F1	G1	H1
A2	B2	C2	D2	E2	F2	G2	H2
A3	B3	C3	D3	E3	F3	G3	H3
A4	B4	C4	D4	E4	F4	G4	H4
A5	B5	C5	D5	E5	F5	G5	H5
A6	B6	C6	D6	E6	F6	G6	H6

## Alcalá de Henares

### Leyenda

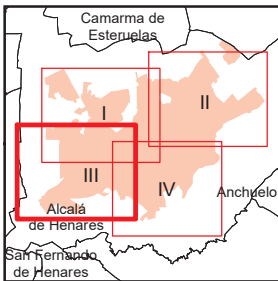
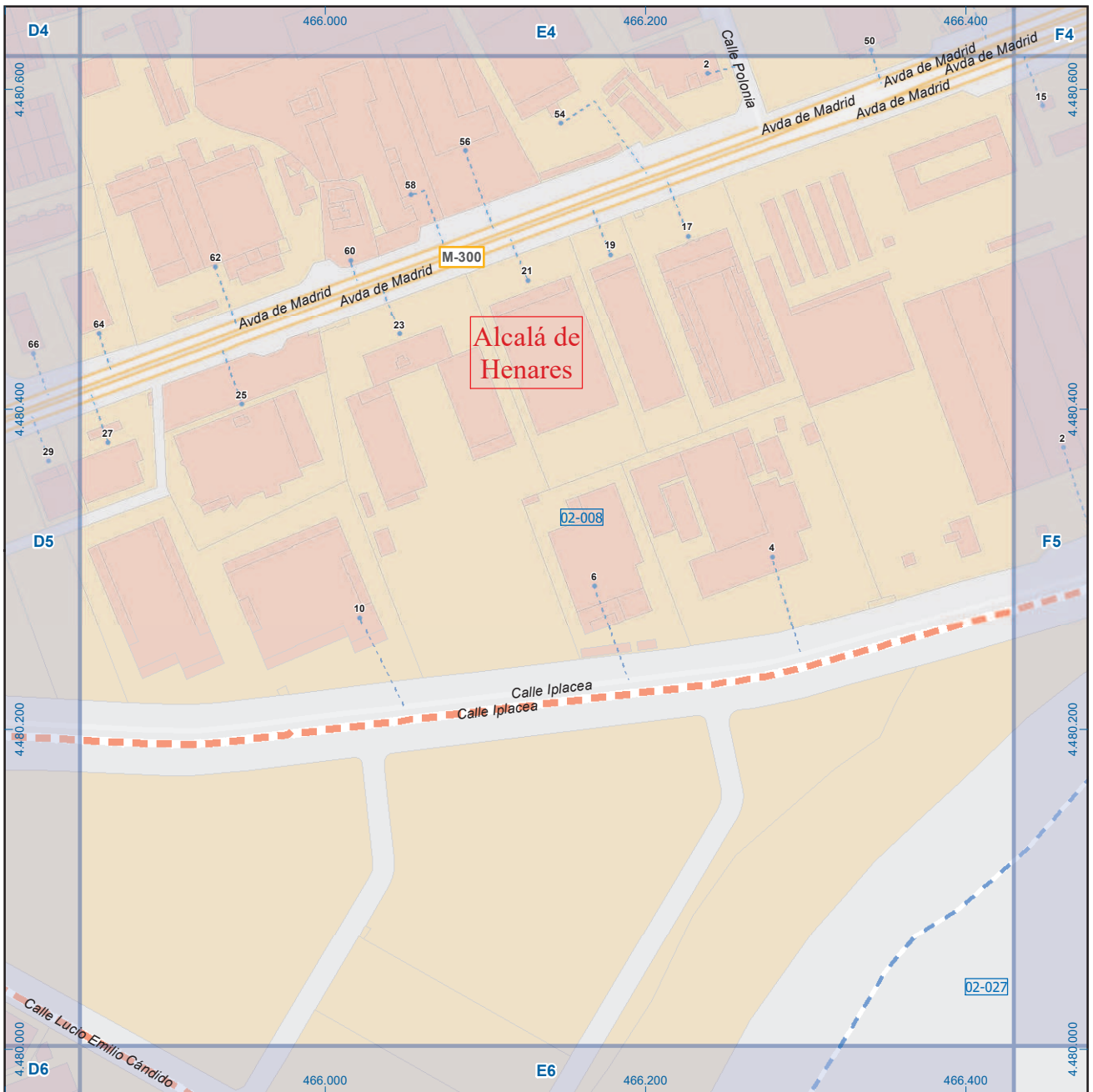
	Meco	perímetro y nombre de núcleo de población
	01-002	límite municipal; sección censal
	A-6	autopistas y autovías; carreteras principales
	M-604	carreteras secundarias; otras carreteras
		sanidad; ayuntamiento; estación cercanías
		línea de ferrocarril; línea de metro ligero
		boca de metro; estación metro ligero
	1	paseillos; número de portal
	Calle	calles; parroquias



Dirección General de Economía  
CONSEJERÍA DE ECONOMÍA,  
HACIENDA Y EMPLEO



Mapa III - D5



A1	B1	C1	D1	E1	F1	G1	H1
A2	B2	C2	D2	E2	F2	G2	H2
A3	B3	C3	D3	E3	F3	G3	H3
A4	B4	C4	D4	E4	F4	G4	H4
A5	B5	C5	D5	E5	F5	G5	H5
A6	B6	C6	D6	E6	F6	G6	H6

## Alcalá de Henares

### Leyenda

	Meco	perímetro y nombre de núcleo de población
	01-002	límite municipal; sección censal
	A-6	autopistas y autovías; carreteras principales
	M-604	carreteras secundarias; otras carreteras
		sanidad; ayuntamiento; estación cercanías
		línea de ferrocarril; línea de metro ligero
		boca de metro; estación metro ligero
	1	paseillos; número de portal
	Calle	calles; parroquias

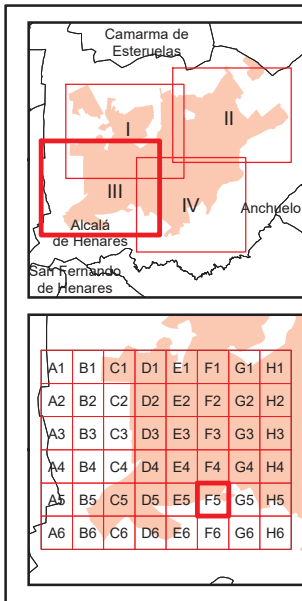
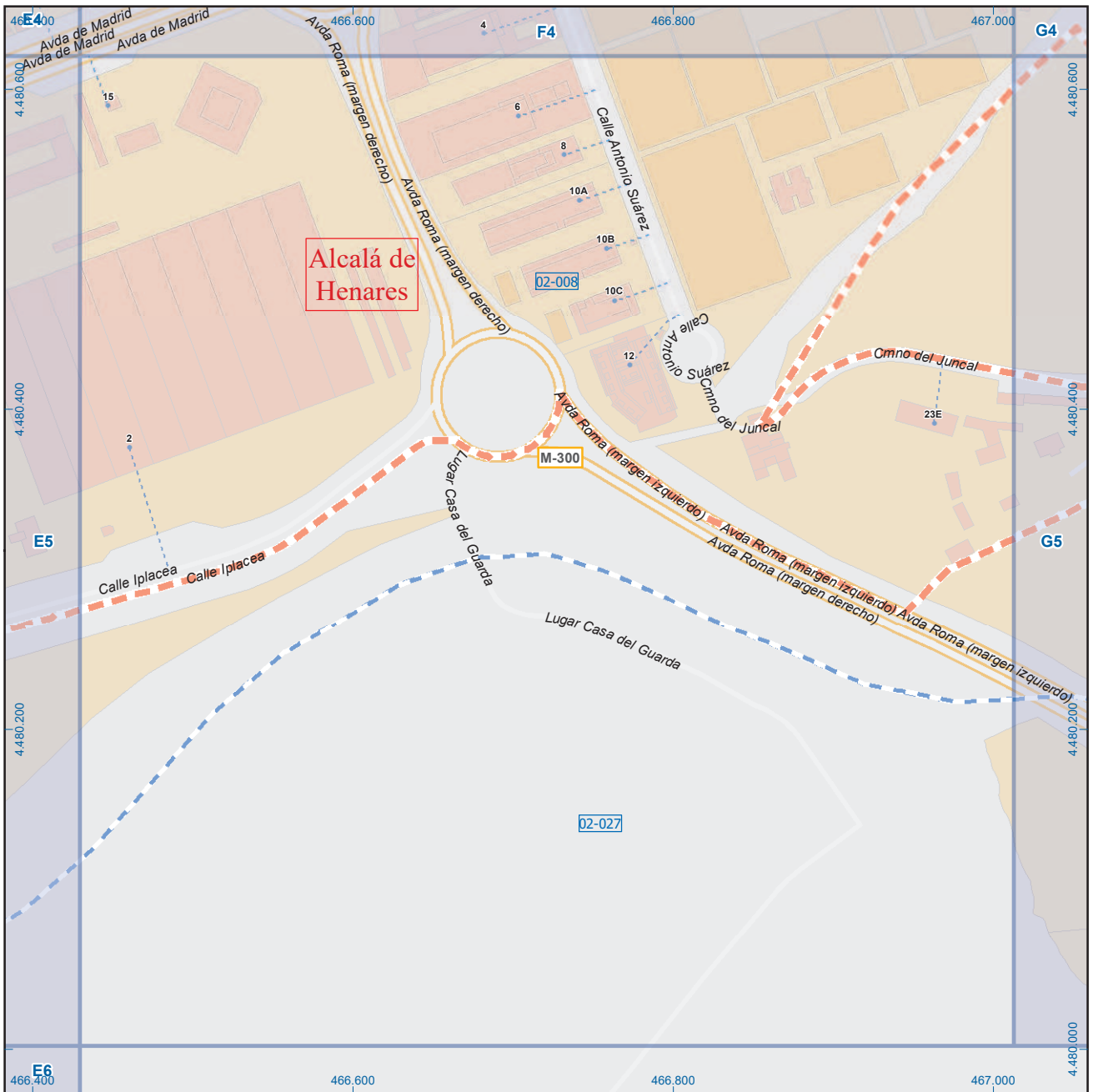


Dirección General de Economía  
CONSEJERÍA DE ECONOMÍA,  
HACIENDA Y EMPLEO



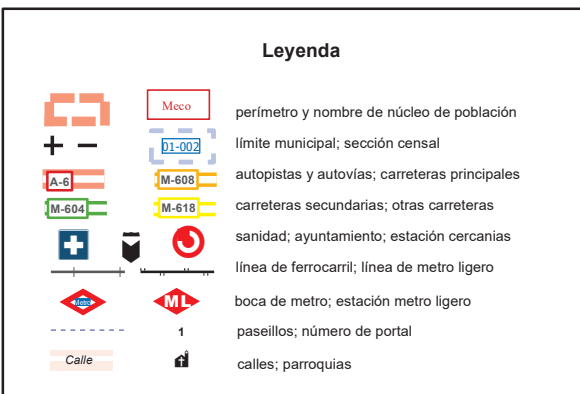
Mapa III - E5





## Alcalá de Henares

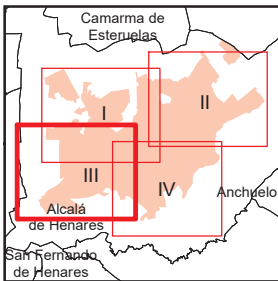
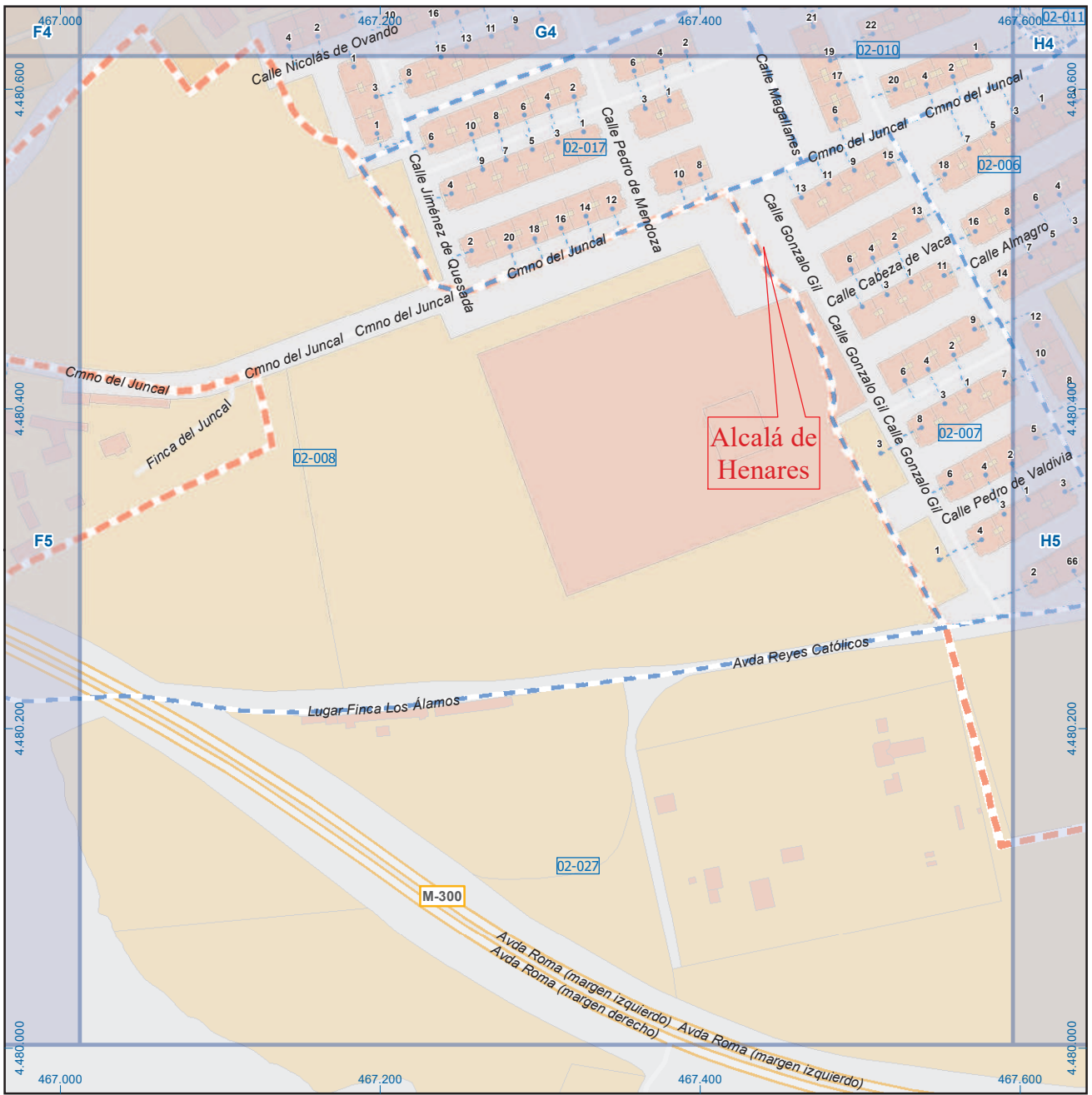
### Leyenda




 Dirección General de Economía  
 CONSEJERÍA DE ECONOMÍA,  
 HACIENDA Y EMPLEO



Mapa III - F5



A1	B1	C1	D1	E1	F1	G1	H1
A2	B2	C2	D2	E2	F2	G2	H2
A3	B3	C3	D3	E3	F3	G3	H3
A4	B4	C4	D4	E4	F4	G4	H4
A5	B5	C5	D5	E5	F5	G5	H5
A6	B6	C6	D6	E6	F6	G6	H6

## Alcalá de Henares

### Legenda

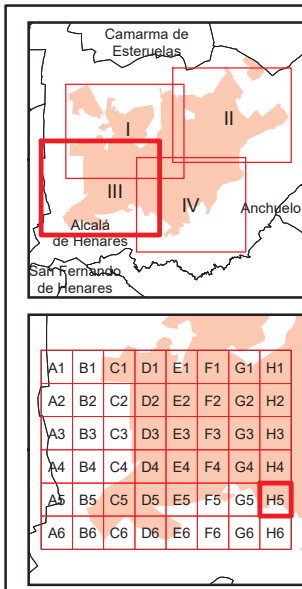
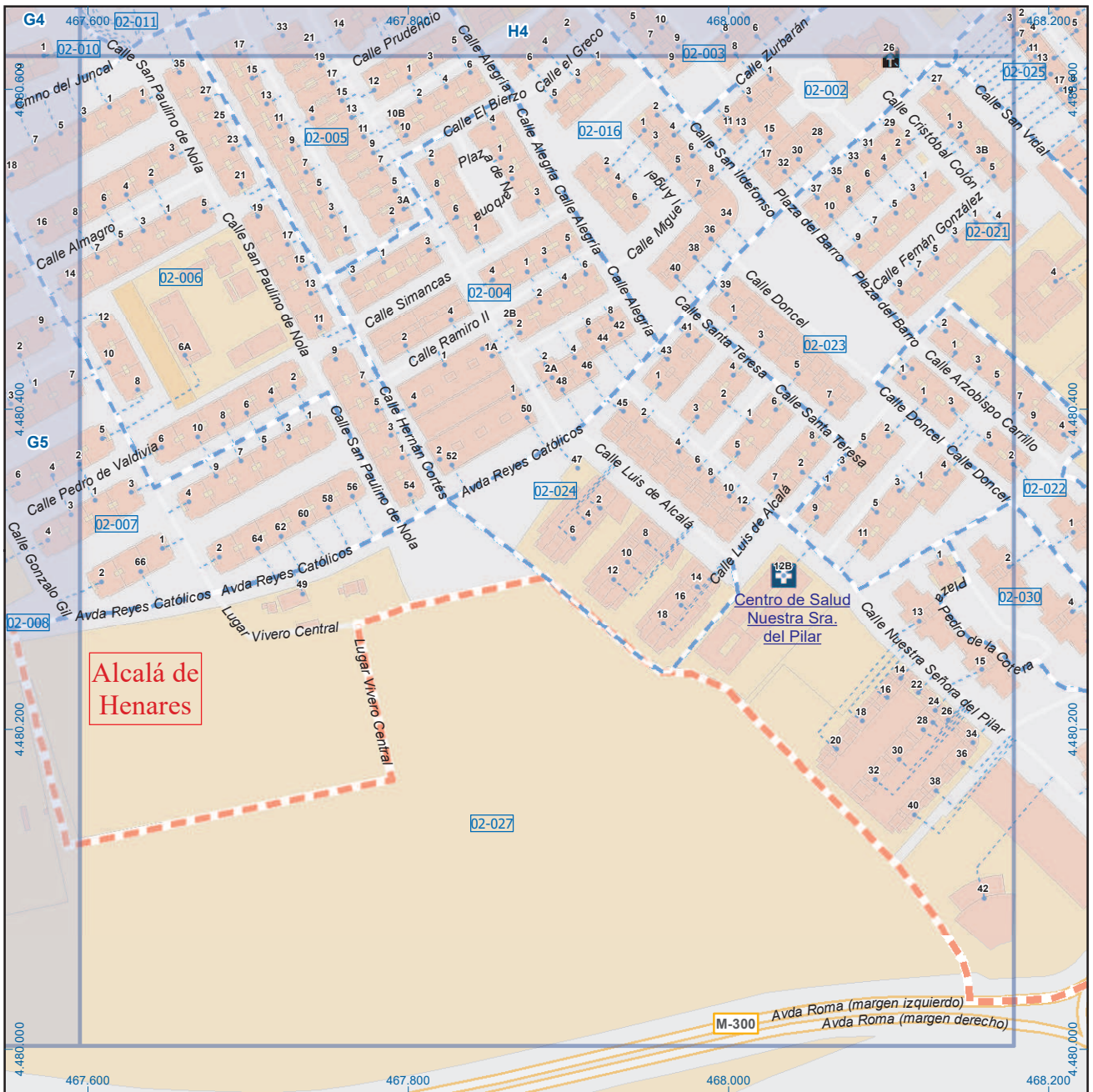
- Meco perímetro y nombre de núcleo de población
- 01-002 límite municipal; sección censal
- A-6 autopistas y autovías; carreteras principales
- M-608 M-618 carreteras secundarias; otras carreteras
- Sanidad; ayuntamiento; estación cercanías
- Línea de ferrocarril; línea de metro ligero
- Boca de metro; estación metro ligero
- Paseillos; número de portal
- Calle
- Calles; parroquias



Dirección General de Economía  
CONSEJERÍA DE ECONOMÍA,  
HACIENDA Y EMPLEO



Mapa III - G5



## Alcalá de Henares

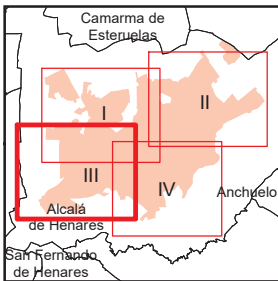
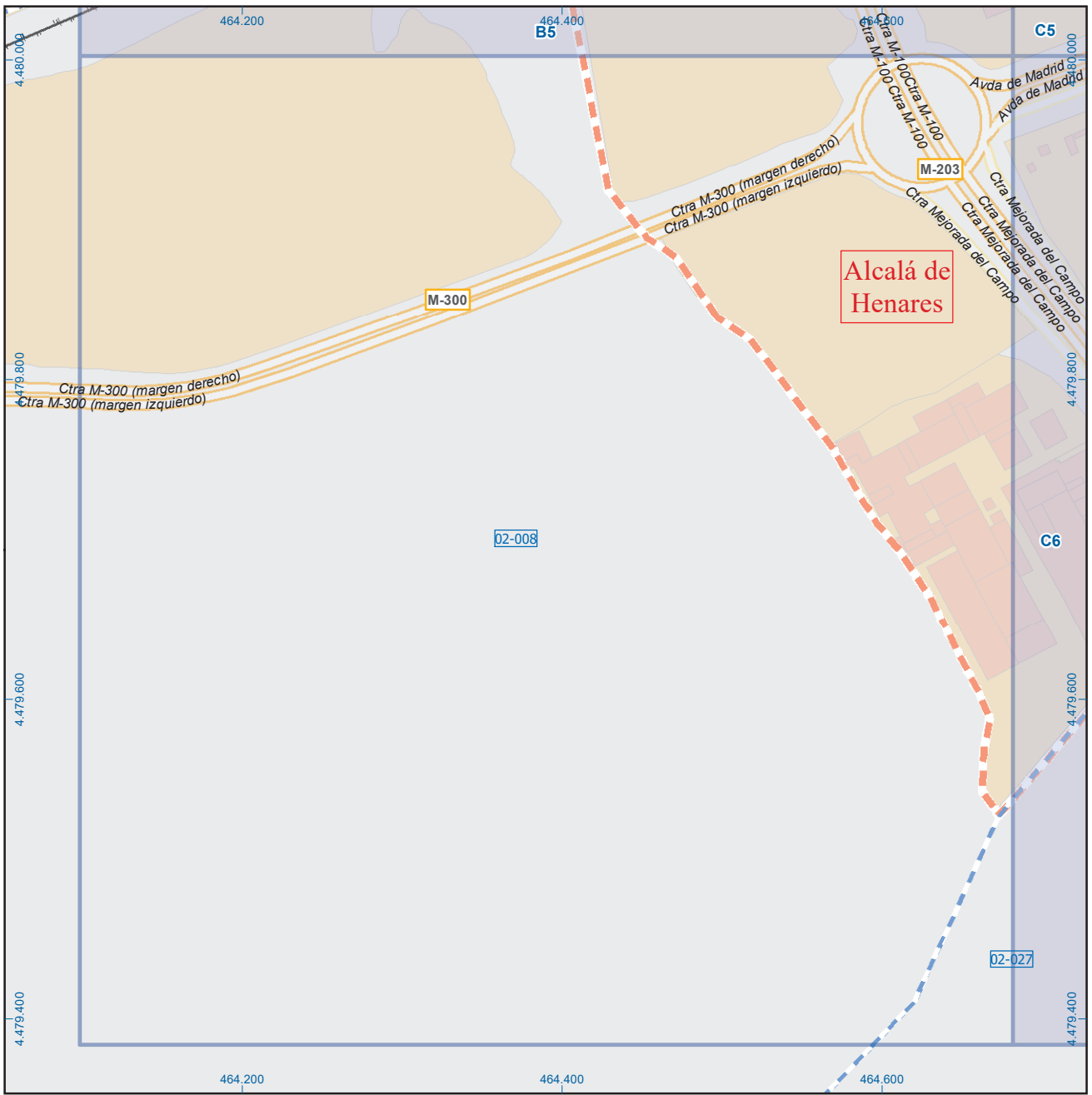
### Leyenda

	Meco	perímetro y nombre de núcleo de población
	01-002	límite municipal; sección censal
	A-6	autopistas y autovías; carreteras principales
	M-604	carreteras secundarias; otras carreteras
		sanidad; ayuntamiento; estación cercanías
		línea de ferrocarril; línea de metro ligero
	ML	boca de metro; estación metro ligero
	1	paseillos; número de portal
	Calle	calles; parroquias

Dirección General de Economía  
 CONSEJERÍA DE ECONOMÍA,  
 HACIENDA Y EMPLEO



Mapa III - H5



A1	B1	C1	D1	E1	F1	G1	H1
A2	B2	C2	D2	E2	F2	G2	H2
A3	B3	C3	D3	E3	F3	G3	H3
A4	B4	C4	D4	E4	F4	G4	H4
A5	B5	C5	D5	E5	F5	G5	H5
A6	B6	C6	D6	E6	F6	G6	H6

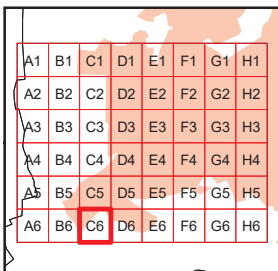
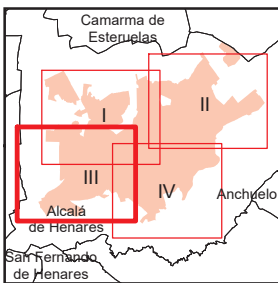
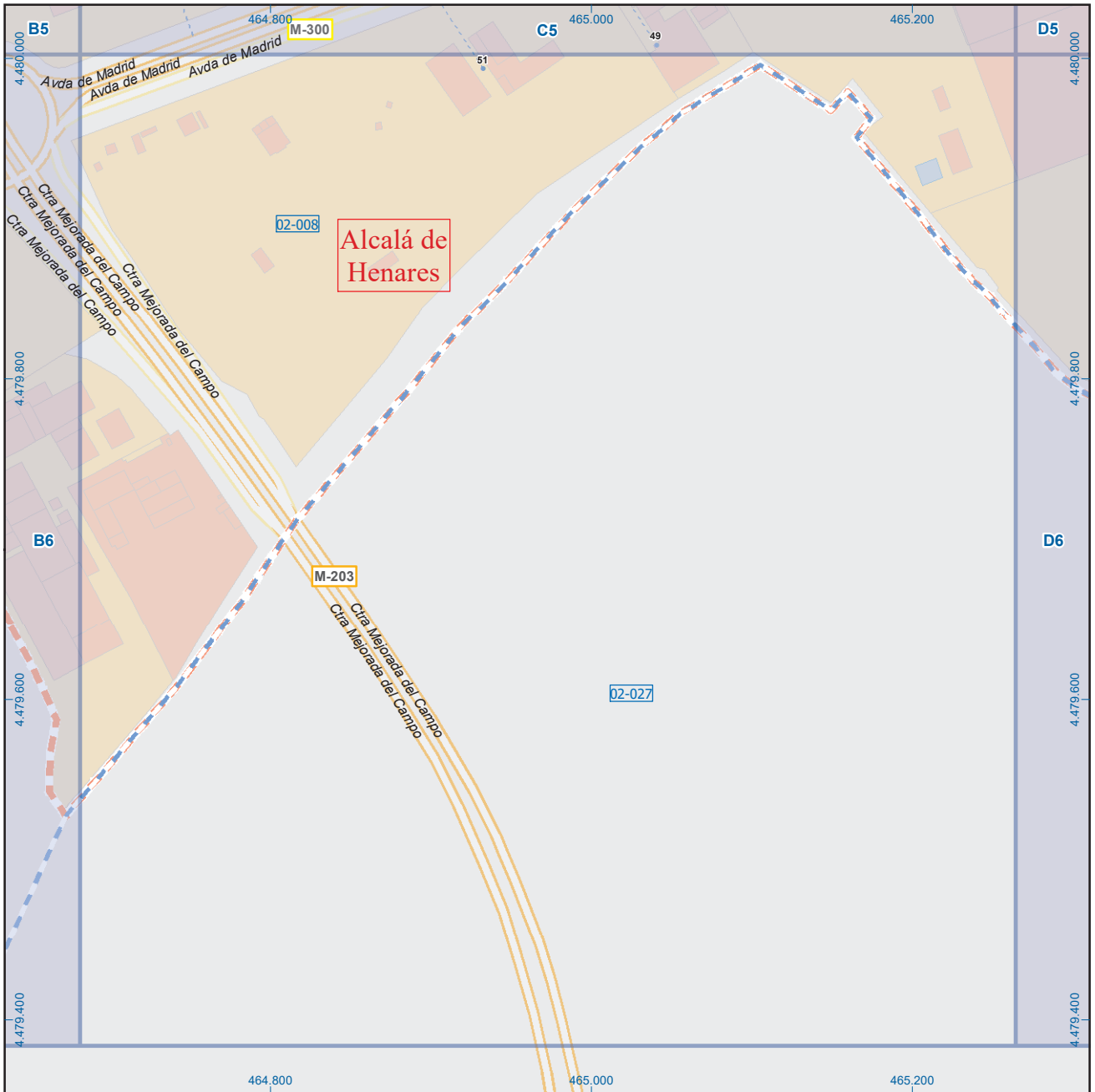
### Alcalá de Henares

#### Leyenda

- Meco: perímetro y nombre de núcleo de población
- D1-002: límite municipal; sección censal
- A-6, M-608: autopistas y autovías; carreteras principales
- M-604, M-618: carreteras secundarias; otras carreteras
- Sanidad; ayuntamiento; estación cercanías
- Línea de ferrocarril; línea de metro ligero
- Boca de metro; estación metro ligero
- Paseillos; número de portal
- Calle
- Calles; parroquias

Dirección General de Economía  
 CONSEJERÍA DE ECONOMÍA,  
 HACIENDA Y EMPLEO

ESCALA GRÁFICA



## Alcalá de Henares

### Leyenda

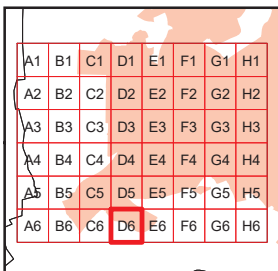
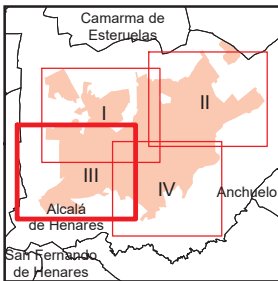
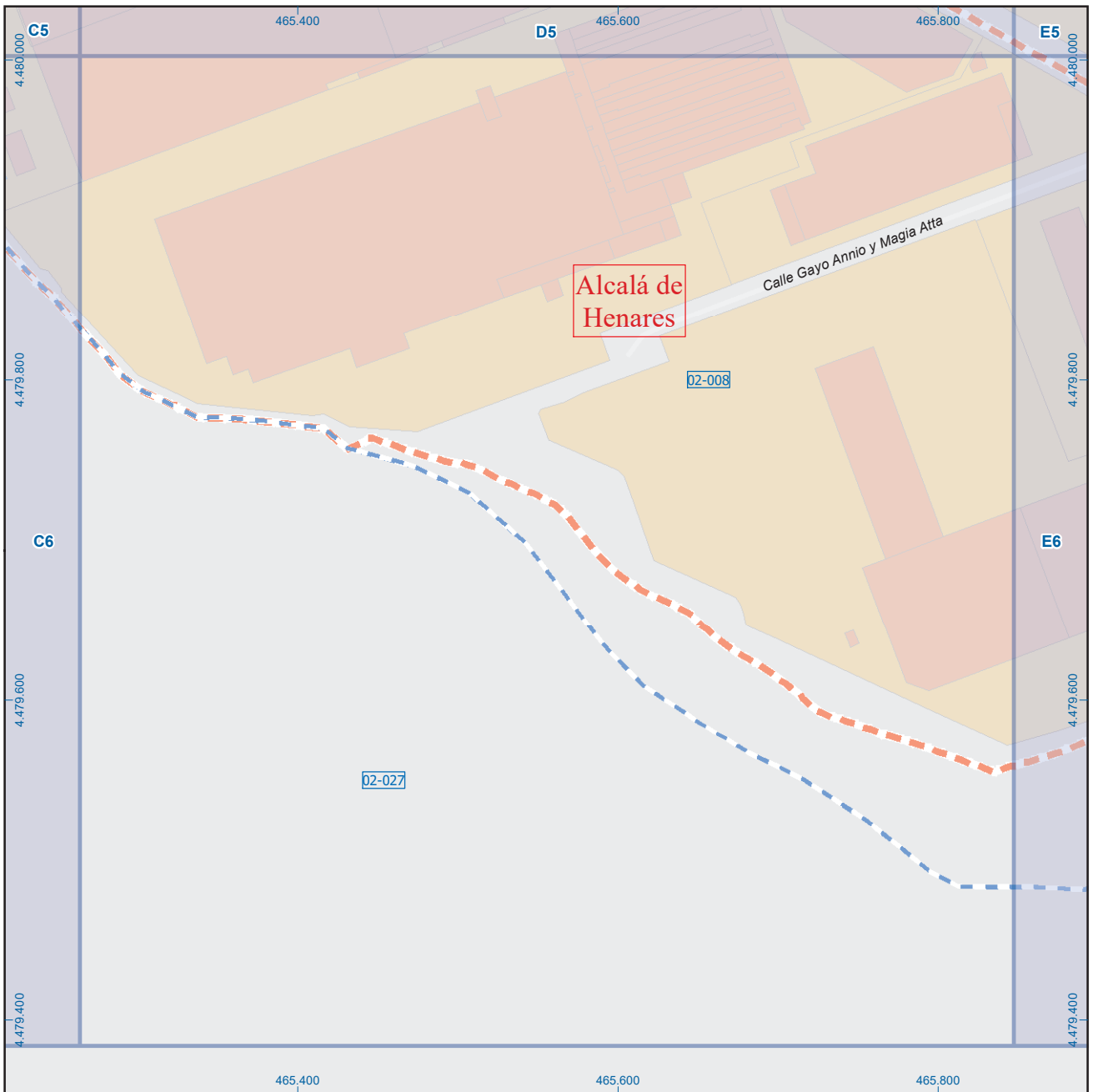


Dirección General de Economía  
CONSEJERÍA DE ECONOMÍA,  
HACIENDA Y EMPLEO



ESCALA GRÁFICA

Mapa III - C6



## Alcalá de Henares

### Leyenda

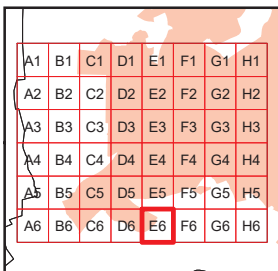
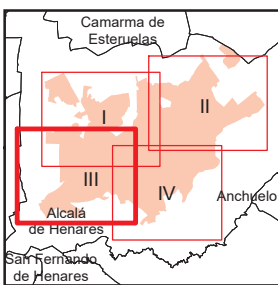
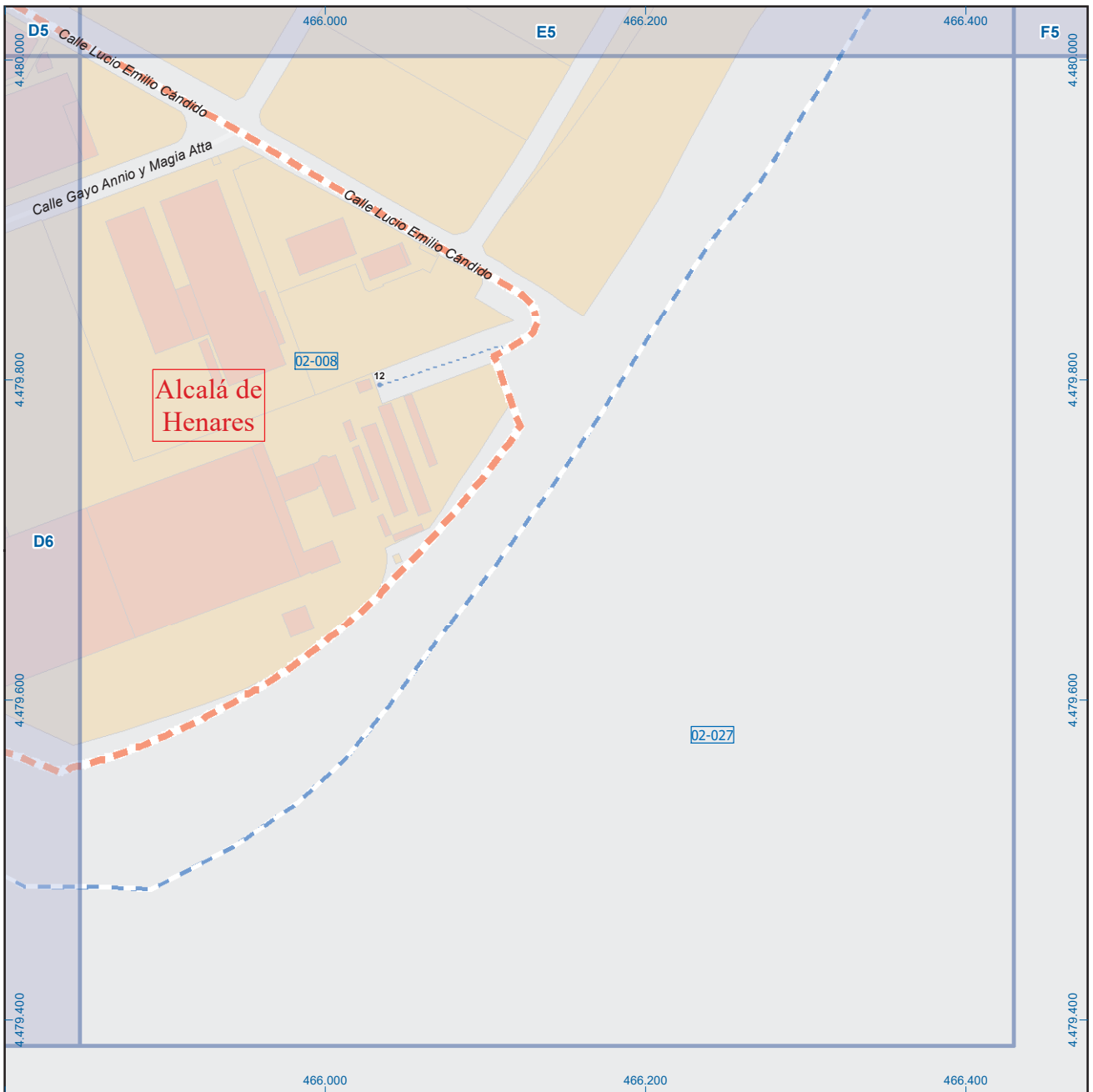
	Meco	perímetro y nombre de núcleo de población
		límite municipal; sección censal
	A-6	autopistas y autovías; carreteras principales
	M-604	carreteras secundarias; otras carreteras
		sanidad; ayuntamiento; estación cercanías
		línea de ferrocarril; línea de metro ligero
		boca de metro; estación metro ligero
	1	paseillos; número de portal
	Calle	calles; parroquias



Dirección General de Economía  
CONSEJERÍA DE ECONOMÍA,  
HACIENDA Y EMPLEO

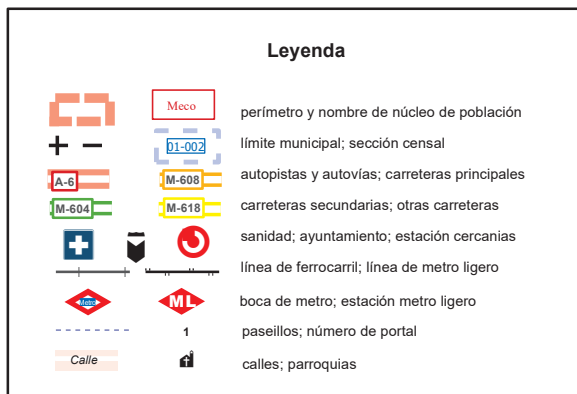


Mapa III - D6



## Alcalá de Henares

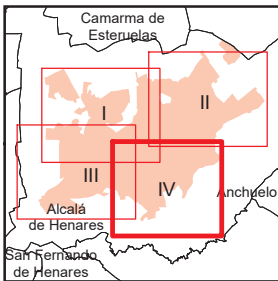
### Leyenda



Dirección General de Economía  
CONSEJERÍA DE ECONOMÍA,  
HACIENDA Y EMPLEO

0 20 40 m  
ESCALA GRÁFICA

Mapa III - E6



A1	B1	C1	D1	E1	F1	G1	H1
A2	B2	C2	D2	E2	F2	G2	H2
A3	B3	C3	D3	E3	F3	G3	H3
A4	B4	C4	D4	E4	F4	G4	H4
A5	B5	C5	D5	E5	F5	G5	H5
A6	B6	C6	D6	E6	F6	G6	H6

## Alcalá de Henares

**Legenda**

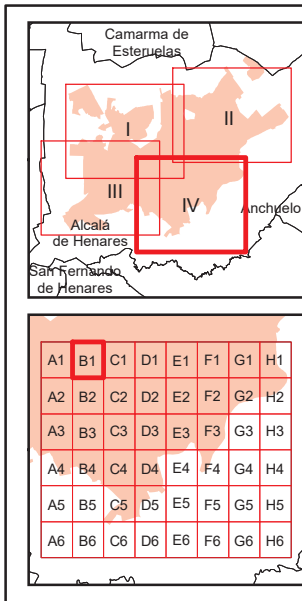
- Meco: perímetro y nombre de núcleo de población
- 01-002: límite municipal; sección censal
- A-6: autopistas y autovías; carreteras principales
- M-608: carreteras secundarias; otras carreteras
- M-604: carreteras secundarias; otras carreteras
- M-618: carreteras secundarias; otras carreteras
- Sanidad; ayuntamiento; estación cercanías
- línea de ferrocarril; línea de metro ligero
- boca de metro; estación metro ligero
- ML: boca de metro; estación metro ligero
- 1: paseillos; número de portal
- Calle: calles; parroquias

Dirección General de Economía  
 CONSEJERÍA DE ECONOMÍA,  
 HACIENDA Y EMPLEO



Mapa IV - A1





## Alcalá de Henares

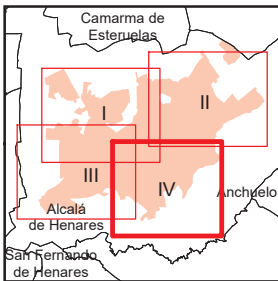
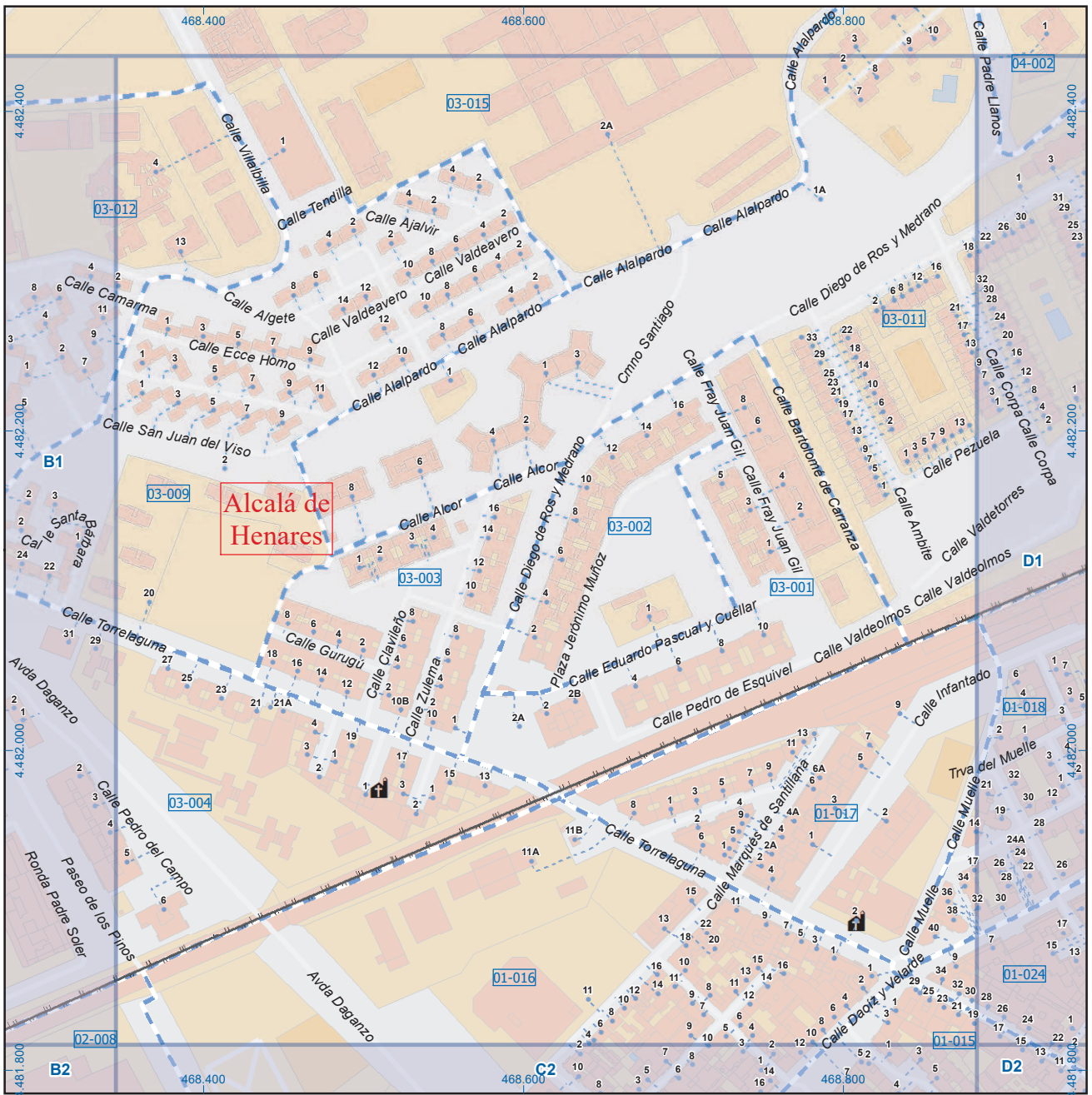
**Legenda**

- Meco: perímetro y nombre de núcleo de población
- 01-002: límite municipal; sección censal
- A-6, M-608: autopistas y autovías; carreteras principales
- M-604, M-618: carreteras secundarias; otras carreteras
- Sanidad; ayuntamiento; estación cercanías
- Línea de ferrocarril; línea de metro ligero
- Boca de metro; estación metro ligero
- Paseillos; número de portal
- Calle
- Calles; parroquias


 Dirección General de Economía  
 CONSEJERÍA DE ECONOMÍA,  
 HACIENDA Y EMPLEO


 ESCALA GRÁFICA

Mapa IV - B1



A1	B1	C1	D1	E1	F1	G1	H1
A2	B2	C2	D2	E2	F2	G2	H2
A3	B3	C3	D3	E3	F3	G3	H3
A4	B4	C4	D4	E4	F4	G4	H4
A5	B5	C5	D5	E5	F5	G5	H5
A6	B6	C6	D6	E6	F6	G6	H6

## Alcalá de Henares

### Legenda

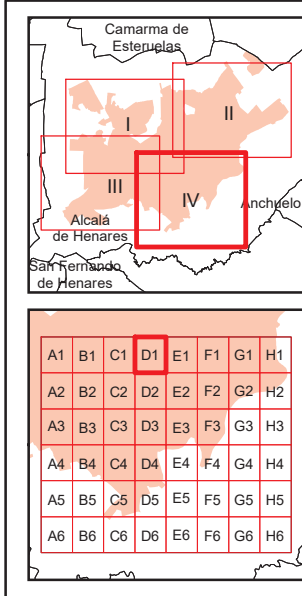
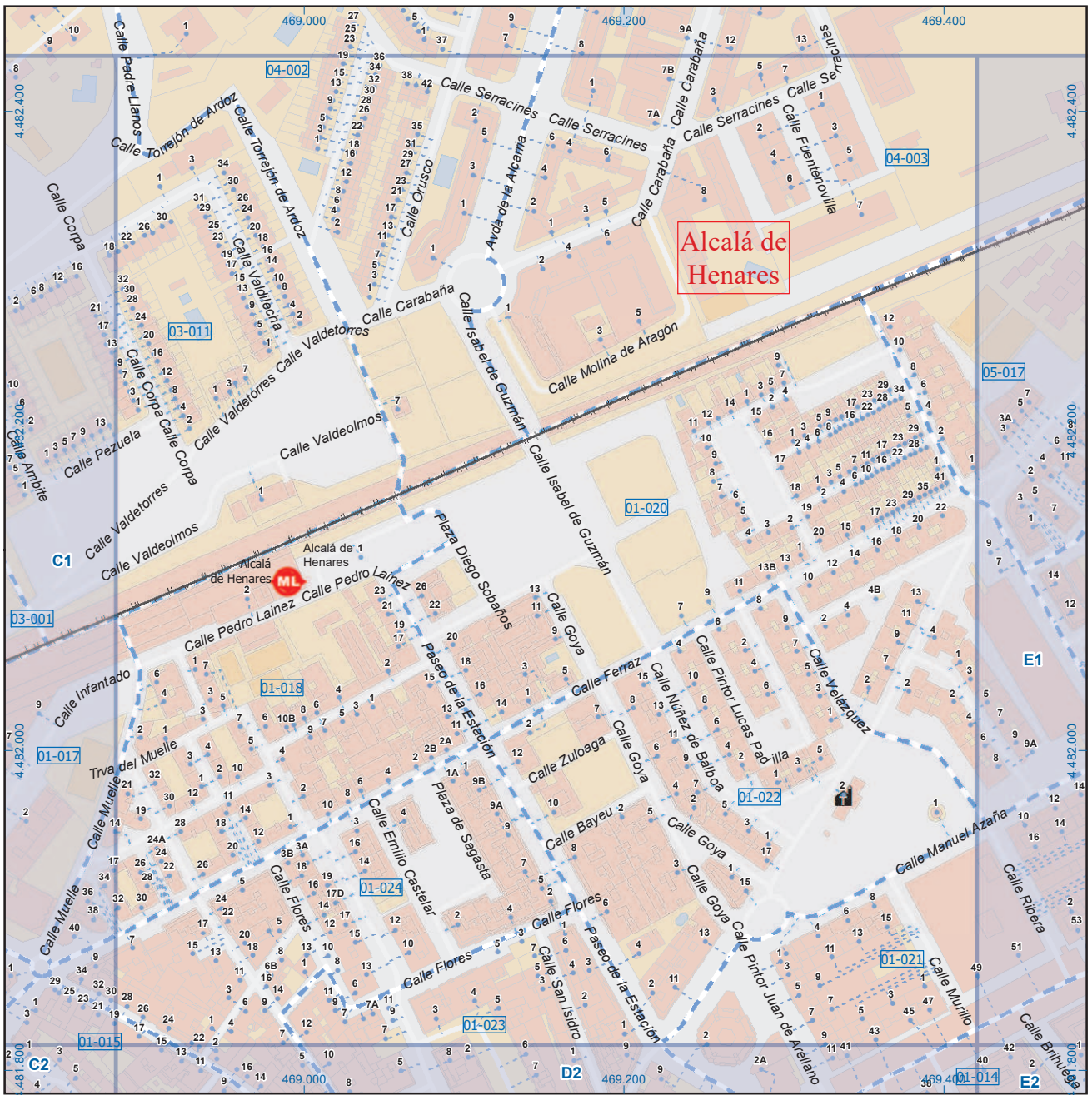
- Meco: perímetro y nombre de núcleo de población
- 01-002: límite municipal; sección censal
- A-6, M-608: autopistas y autovías; carreteras principales
- M-604, M-618: carreteras secundarias; otras carreteras
- Sanidad; ayuntamiento; estación cercanías
- Línea de ferrocarril; línea de metro ligero
- Boca de metro; estación metro ligero
- Paseillos; número de portal
- Calle
- Calles; parroquias



Dirección General de Economía  
CONSEJERÍA DE ECONOMÍA,  
HACIENDA Y EMPLEO



Mapa IV - C1



## Alcalá de Henares

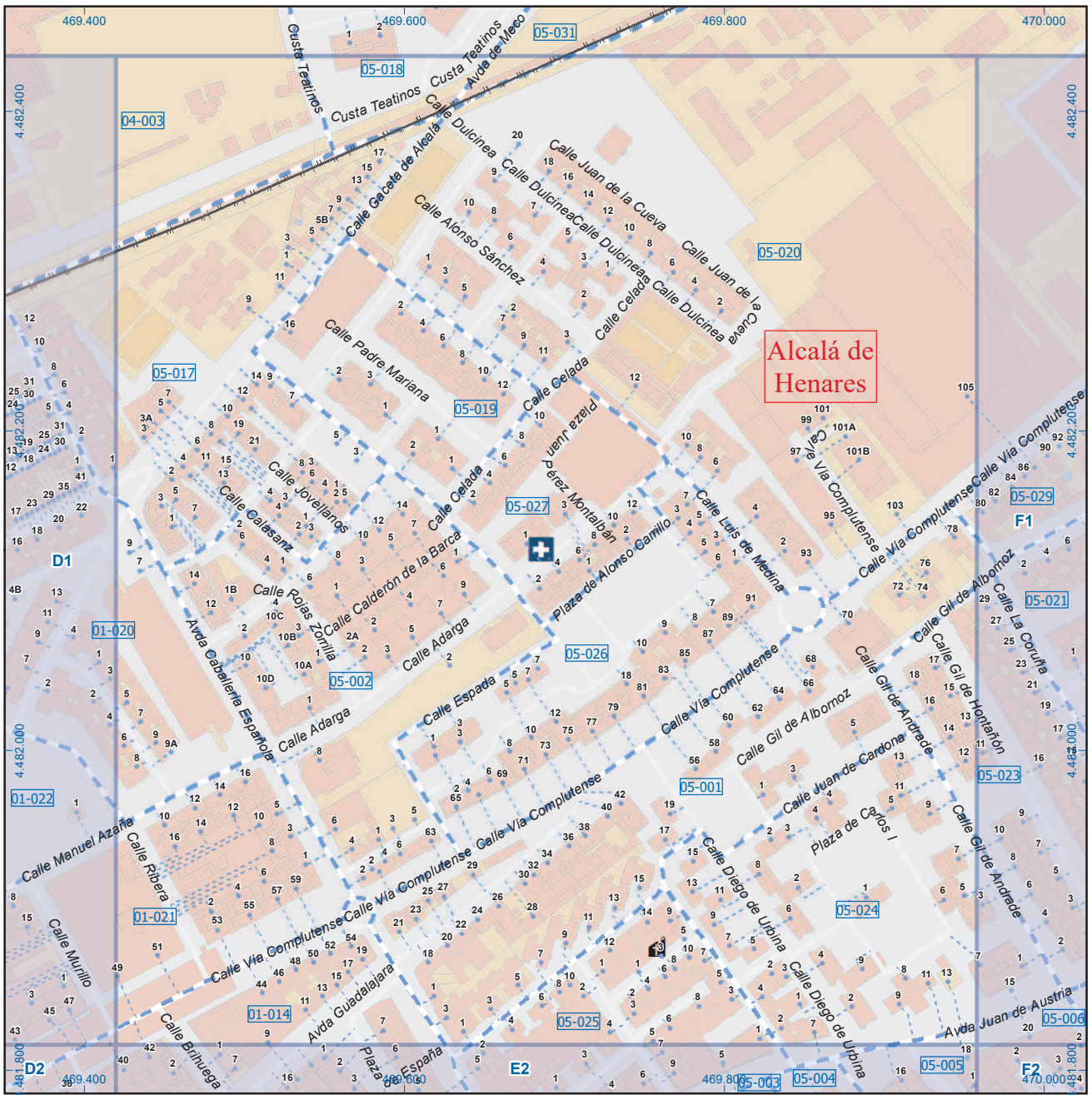
### Legenda

- Meco perimetro y nombre de núcleo de población
- 01-002 límite municipal; sección censal
- A-6 autopistas y autovías; carreteras principales
- M-608 M-618 carreteras secundarias; otras carreteras
- Sanidad; ayuntamiento; estación cercanías
- Línea de ferrocarril; línea de metro ligero
- Boca de metro; estación metro ligero
- ML boca de metro; estación metro ligero
- 1 paseillos; número de portal
- Calle calles; parroquias

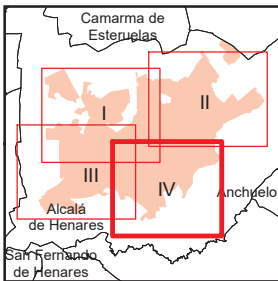

 Dirección General de Economía  
 CONSEJERÍA DE ECONOMÍA,  
 HACIENDA Y EMPLEO



Mapa IV - D1



**Alcalá de Henares**



A1	B1	C1	D1	<b>E1</b>	F1	G1	H1
A2	B2	C2	D2	E2	F2	G2	H2
A3	B3	C3	D3	E3	F3	G3	H3
A4	B4	C4	D4	E4	F4	G4	H4
A5	B5	C5	D5	E5	F5	G5	H5
A6	B6	C6	D6	E6	F6	G6	H6

### Alcalá de Henares

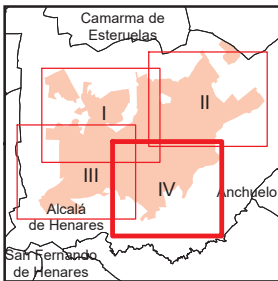
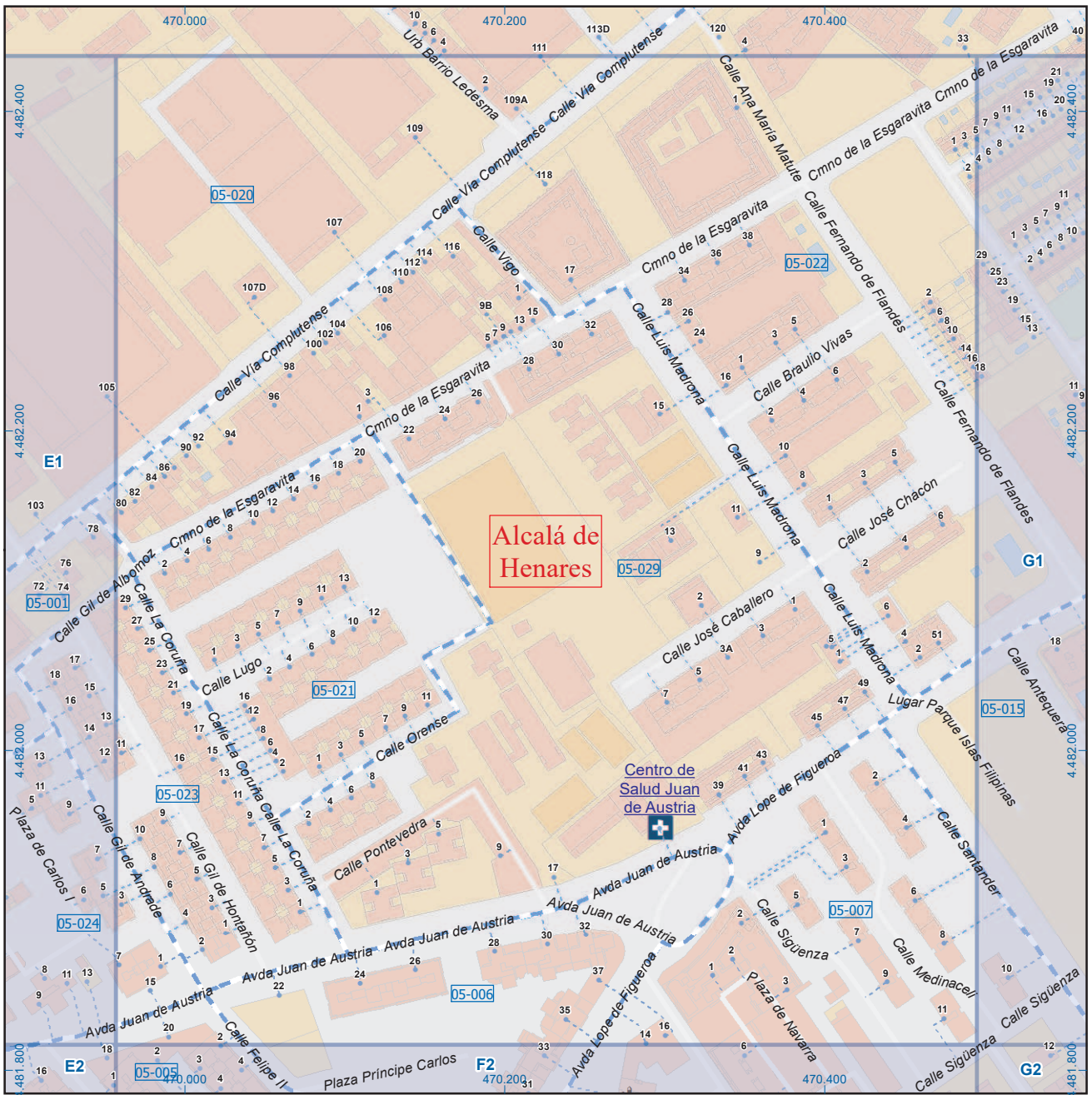
#### Legenda

- Meco perímetro y nombre de núcleo de población
- 01-002 límite municipal; sección censal
- A-6 M-608 autopistas y autovías; carreteras principales
- M-604 M-618 carreteras secundarias; otras carreteras
- Sanidad; ayuntamiento; estación cercanías
- Línea de ferrocarril; línea de metro ligero
- Boca de metro; estación metro ligero
- Paseillos; número de portal
- Calle
- Calles; parroquias

Dirección General de Economía  
CONSEJERÍA DE ECONOMÍA,  
HACIENDA Y EMPLEO



**Mapa IV - E1**



A1	B1	C1	D1	E1	F1	G1	H1
A2	B2	C2	D2	E2	F2	G2	H2
A3	B3	C3	D3	E3	F3	G3	H3
A4	B4	C4	D4	E4	F4	G4	H4
A5	B5	C5	D5	E5	F5	G5	H5
A6	B6	C6	D6	E6	F6	G6	H6

## Alcalá de Henares

### Legenda

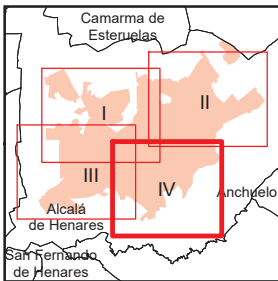
- Meco: perímetro y nombre de núcleo de población
- 01-002: límite municipal; sección censal
- A-6, M-604, M-608, M-618: autopistas y autovías; carreteras principales; carreteras secundarias; otras carreteras
- Sanidad; ayuntamiento; estación cercanías
- Línea de ferrocarril; línea de metro ligero
- Boca de metro; estación metro ligero
- Paseillos; número de portal
- Calle
- Calles; parroquias



Dirección General de Economía  
CONSEJERÍA DE ECONOMÍA,  
HACIENDA Y EMPLEO



Mapa IV - F1



A1	B1	C1	D1	E1	F1	<b>G1</b>	H1
A2	B2	C2	D2	E2	F2	G2	H2
A3	B3	C3	D3	E3	F3	G3	H3
A4	B4	C4	D4	E4	F4	G4	H4
A5	B5	C5	D5	E5	F5	G5	H5
A6	B6	C6	D6	E6	F6	G6	H6

## Alcalá de Henares

### Legenda

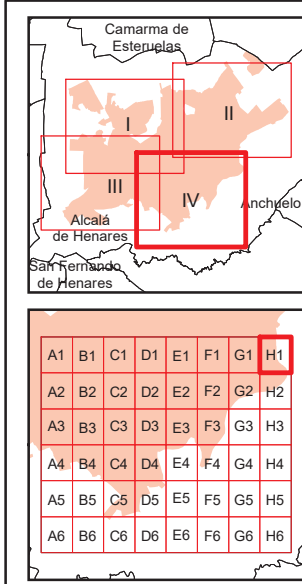
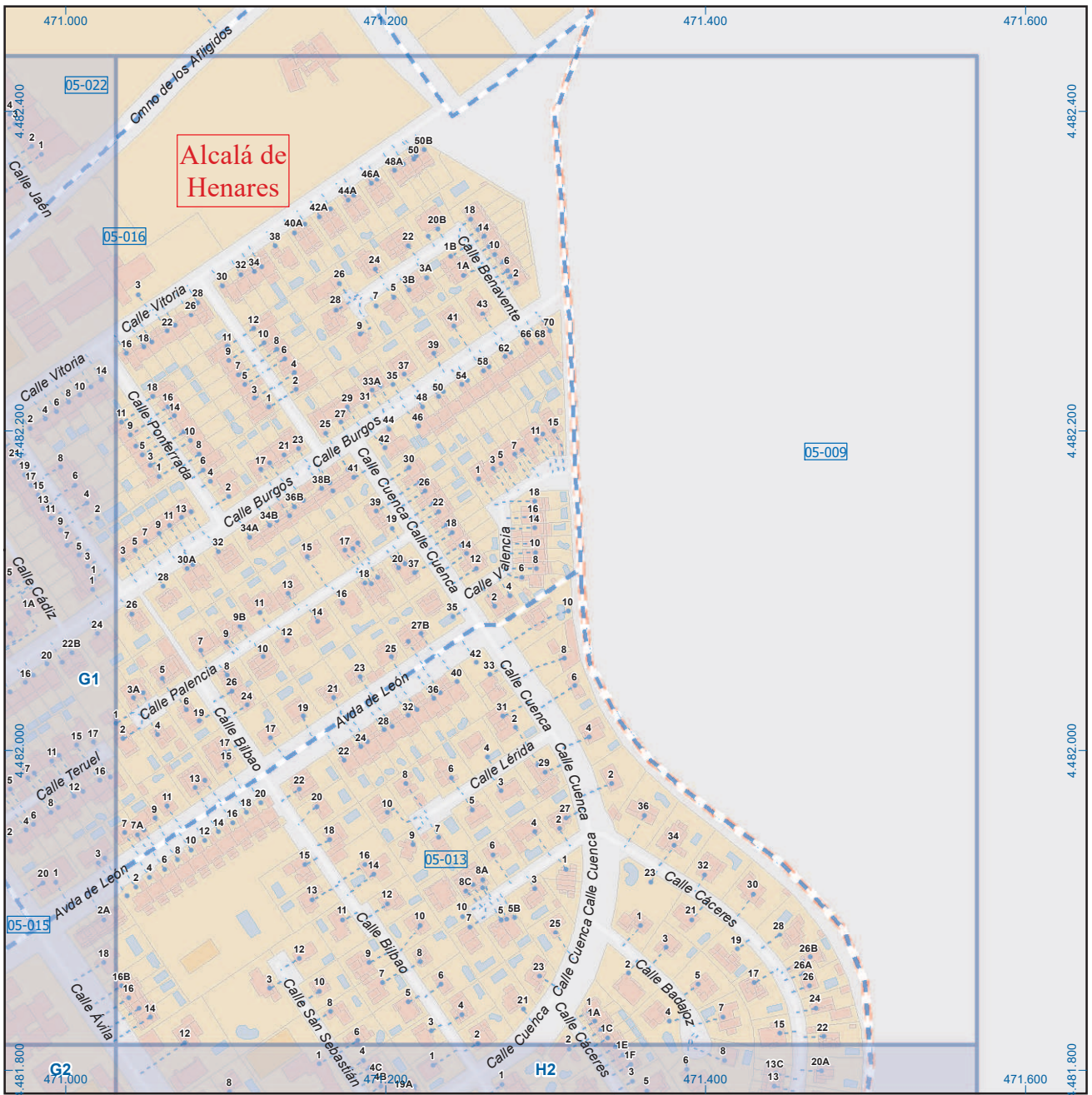
	Meco	perímetro y nombre de núcleo de población
	01-002	límite municipal; sección censal
	A-6	autopistas y autovías; carreteras principales
	M-604	carreteras secundarias; otras carreteras
		sanidad; ayuntamiento; estación cercanías
		línea de ferrocarril; línea de metro ligero
	ML	boca de metro; estación metro ligero
	1	paseillos; número de portal
	Calle	calles; parroquias



Dirección General de Economía  
CONSEJERÍA DE ECONOMÍA,  
HACIENDA Y EMPLEO



Mapa IV - G1



## Alcalá de Henares

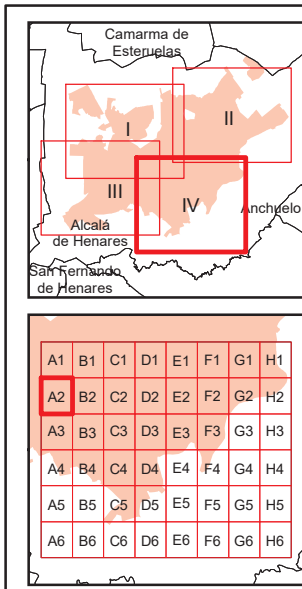
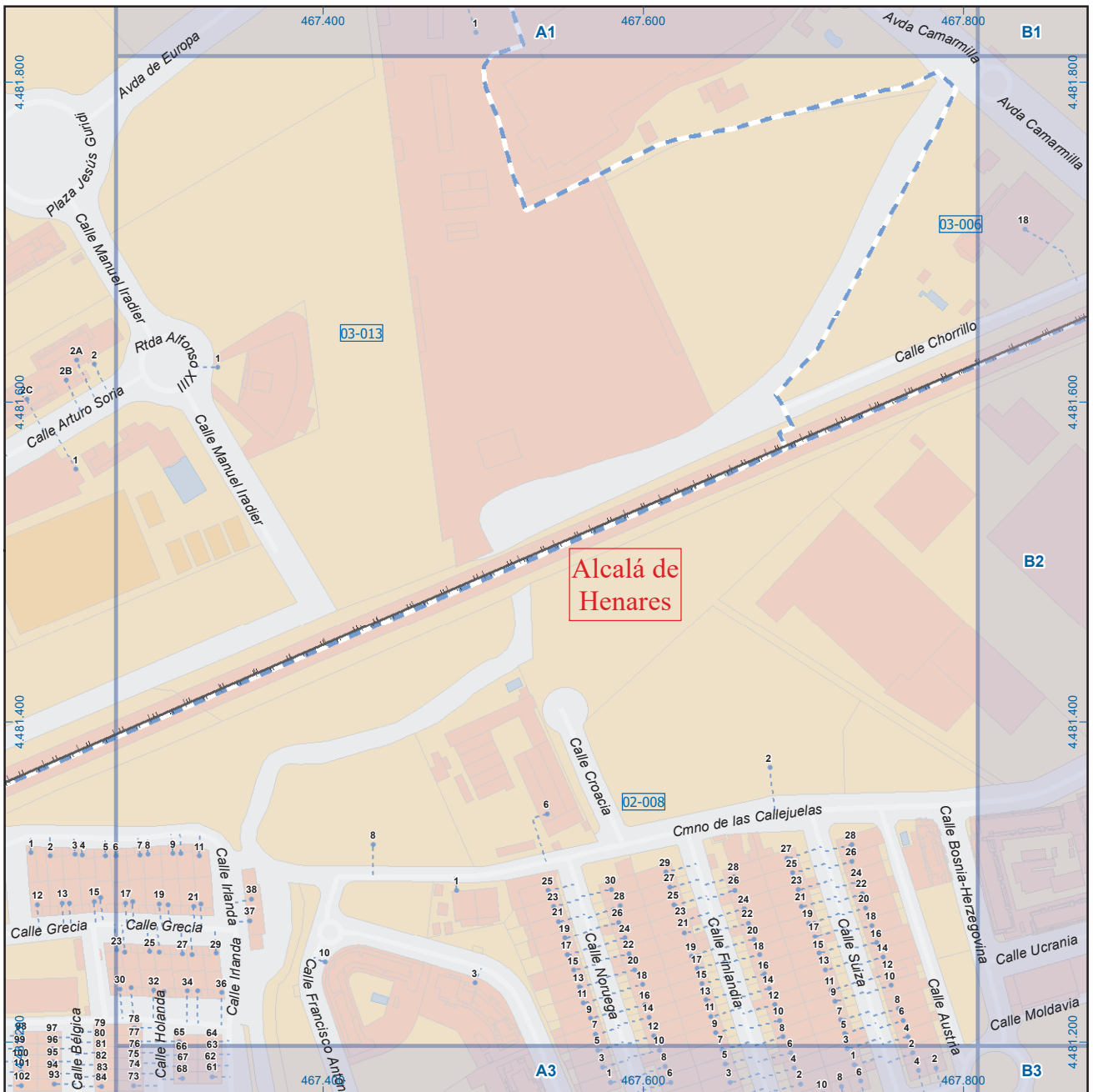
### Leyenda

	Meco	perímetro y nombre de núcleo de población
	01-002	límite municipal; sección censal
	A-6	autopistas y autovías; carreteras principales
	M-604	carreteras secundarias; otras carreteras
		sanidad; ayuntamiento; estación cercanías
		línea de ferrocarril; línea de metro ligero
		boca de metro; estación metro ligero
	1	paseillos; número de portal
	Calle	calles; parroquias


 Dirección General de Economía  
 CONSEJERÍA DE ECONOMÍA,  
 HACIENDA Y EMPLEO



Mapa IV - H1

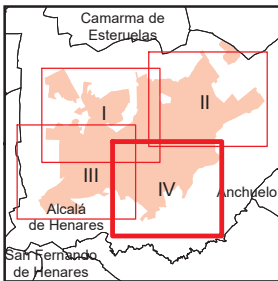
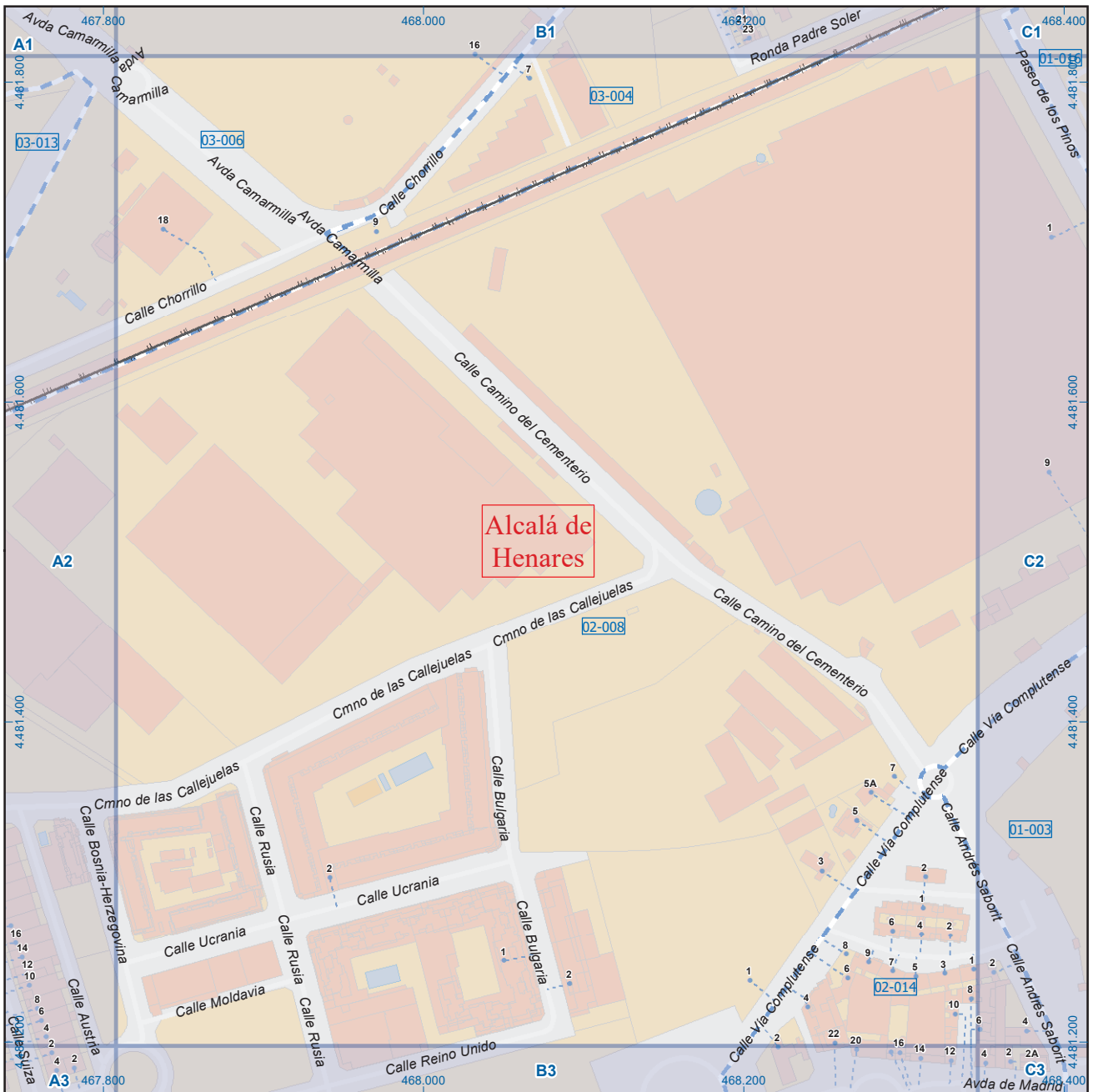


## Alcalá de Henares

### Leyenda







A1	B1	C1	D1	E1	F1	G1	H1
A2	B2	C2	D2	E2	F2	G2	H2
A3	B3	C3	D3	E3	F3	G3	H3
A4	B4	C4	D4	E4	F4	G4	H4
A5	B5	C5	D5	E5	F5	G5	H5
A6	B6	C6	D6	E6	F6	G6	H6

## Alcalá de Henares

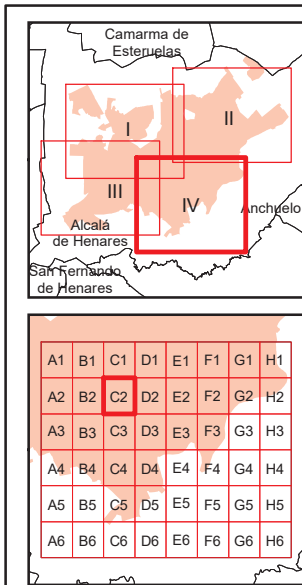
### Leyenda

- Meco: perímetro y nombre de núcleo de población
- 01-002: límite municipal; sección censal
- A-6: autopistas y autovías; carreteras principales
- M-604, M-608, M-618: carreteras secundarias; otras carreteras
- Sanidad; ayuntamiento; estación cercanías
- Línea de ferrocarril; línea de metro ligero
- Boca de metro; estación metro ligero
- Paseillos; número de portal
- Calle
- Calles; parroquias


 Dirección General de Economía  
 CONSEJERÍA DE ECONOMÍA,  
 HACIENDA Y EMPLEO

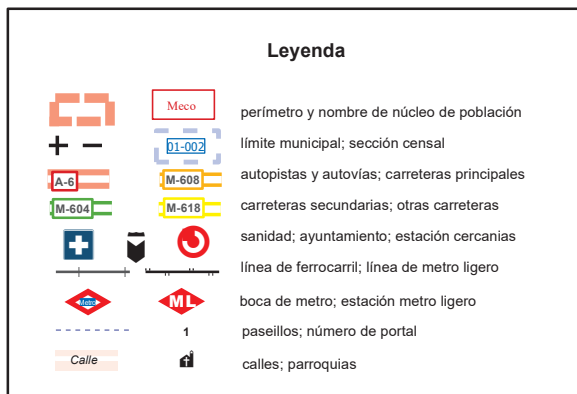


Mapa IV - B2



## Alcalá de Henares

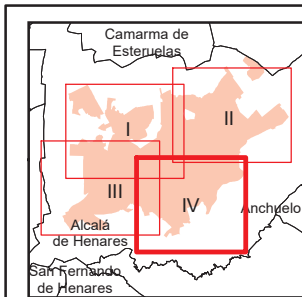
### Leyenda



Dirección General de Economía  
CONSEJERÍA DE ECONOMÍA,  
HACIENDA Y EMPLEO



Mapa IV - C2



A1	B1	C1	D1	E1	F1	G1	H1
A2	B2	C2	D2	E2	F2	G2	H2
A3	B3	C3	D3	E3	F3	G3	H3
A4	B4	C4	D4	E4	F4	G4	H4
A5	B5	C5	D5	E5	F5	G5	H5
A6	B6	C6	D6	E6	F6	G6	H6

### Alcalá de Henares

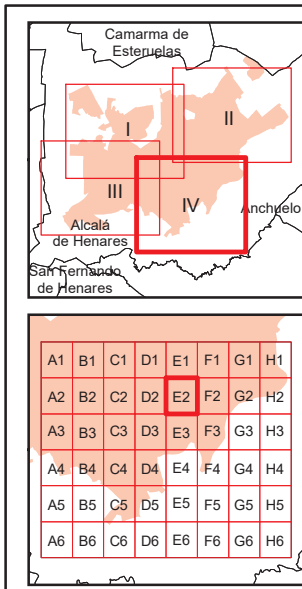
**Leyenda**

- Meco: perímetro y nombre de núcleo de población
- 01-002: límite municipal; sección censal
- A-6, M-608: autopistas y autovías; carreteras principales
- M-604, M-618: carreteras secundarias; otras carreteras
- Sanidad; ayuntamiento; estación cercanías
- Línea de ferrocarril; línea de metro ligero
- Boca de metro; estación metro ligero
- Paseillos; número de portal
- Calle
- Calles; parroquias


 Dirección General de Economía  
 CONSEJERÍA DE ECONOMÍA,  
 HACIENDA Y EMPLEO



Mapa IV - D2



## Alcalá de Henares

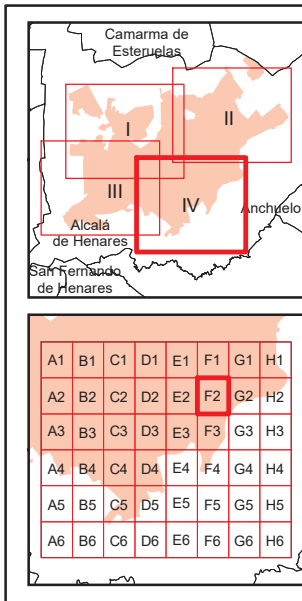
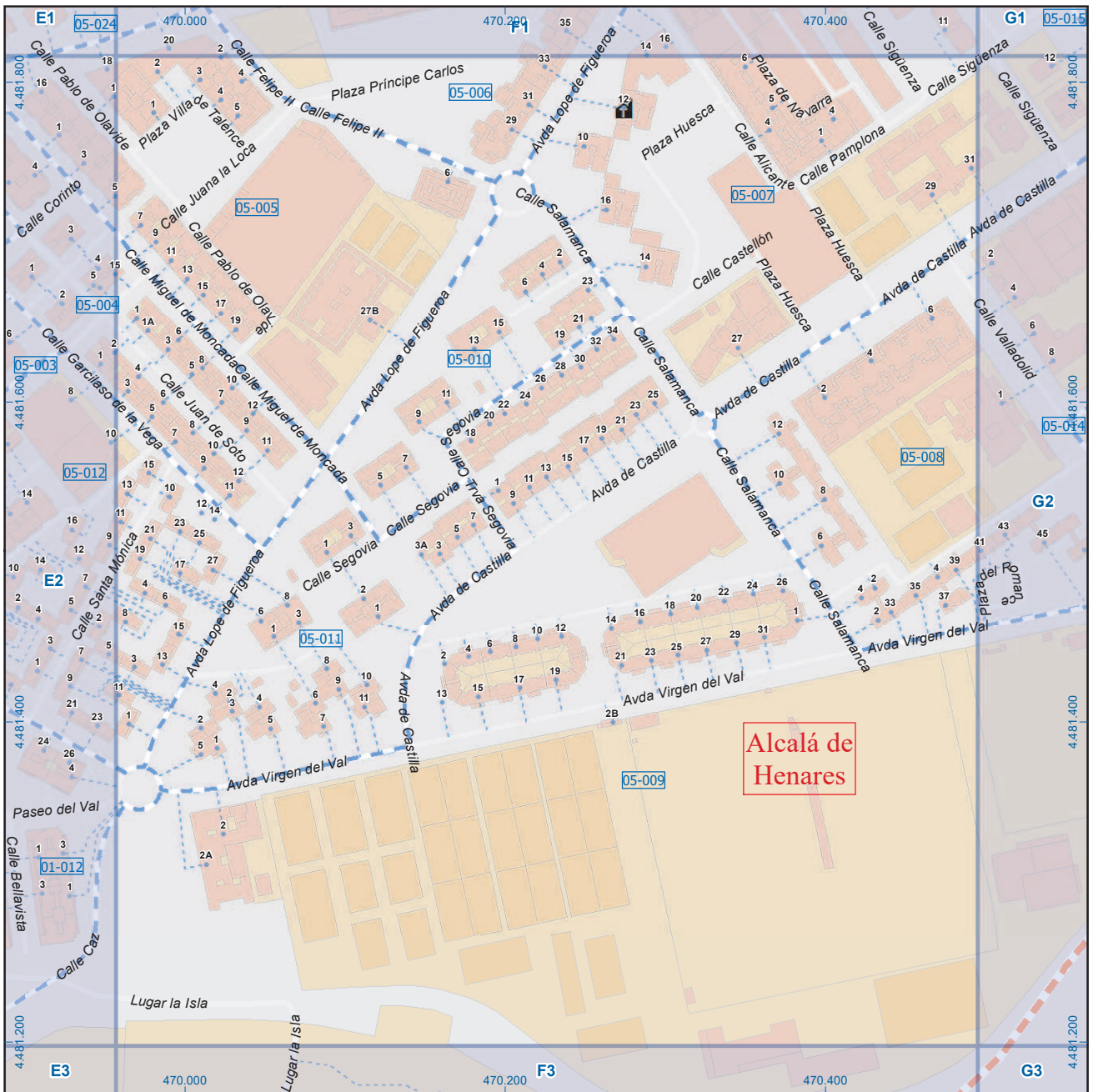
### Leyenda

- Meco: perímetro y nombre de núcleo de población
- 01-002: límite municipal; sección censal
- A-6, M-608: autopistas y autovías; carreteras principales
- M-604, M-618: carreteras secundarias; otras carreteras
- Sanidad; ayuntamiento; estación cercanías
- Línea de ferrocarril; línea de metro ligero
- Boca de metro; estación metro ligero
- 1: paseillos; número de portal
- Calle: calles; parroquias


 Dirección General de Economía  
 CONSEJERÍA DE ECONOMÍA,  
 HACIENDA Y EMPLEO



Mapa IV - E2



## Alcalá de Henares

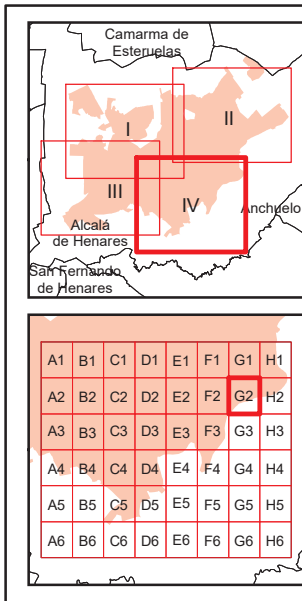
**Leyenda**

- Meco: perímetro y nombre de núcleo de población
- 01-002: límite municipal; sección censal
- A-6, M-608: autopistas y autovías; carreteras principales
- M-604, M-618: carreteras secundarias; otras carreteras
- Sanidad; ayuntamiento; estación cercanías
- Línea de ferrocarril; línea de metro ligero
- Boca de metro; estación metro ligero
- Paseillos; número de portal
- Calle
- Calles; parroquias

Dirección General de Economía  
CONSEJERÍA DE ECONOMÍA,  
HACIENDA Y EMPLEO



Mapa IV - F2



## Alcalá de Henares

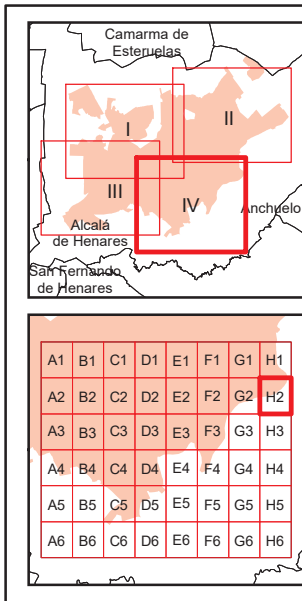
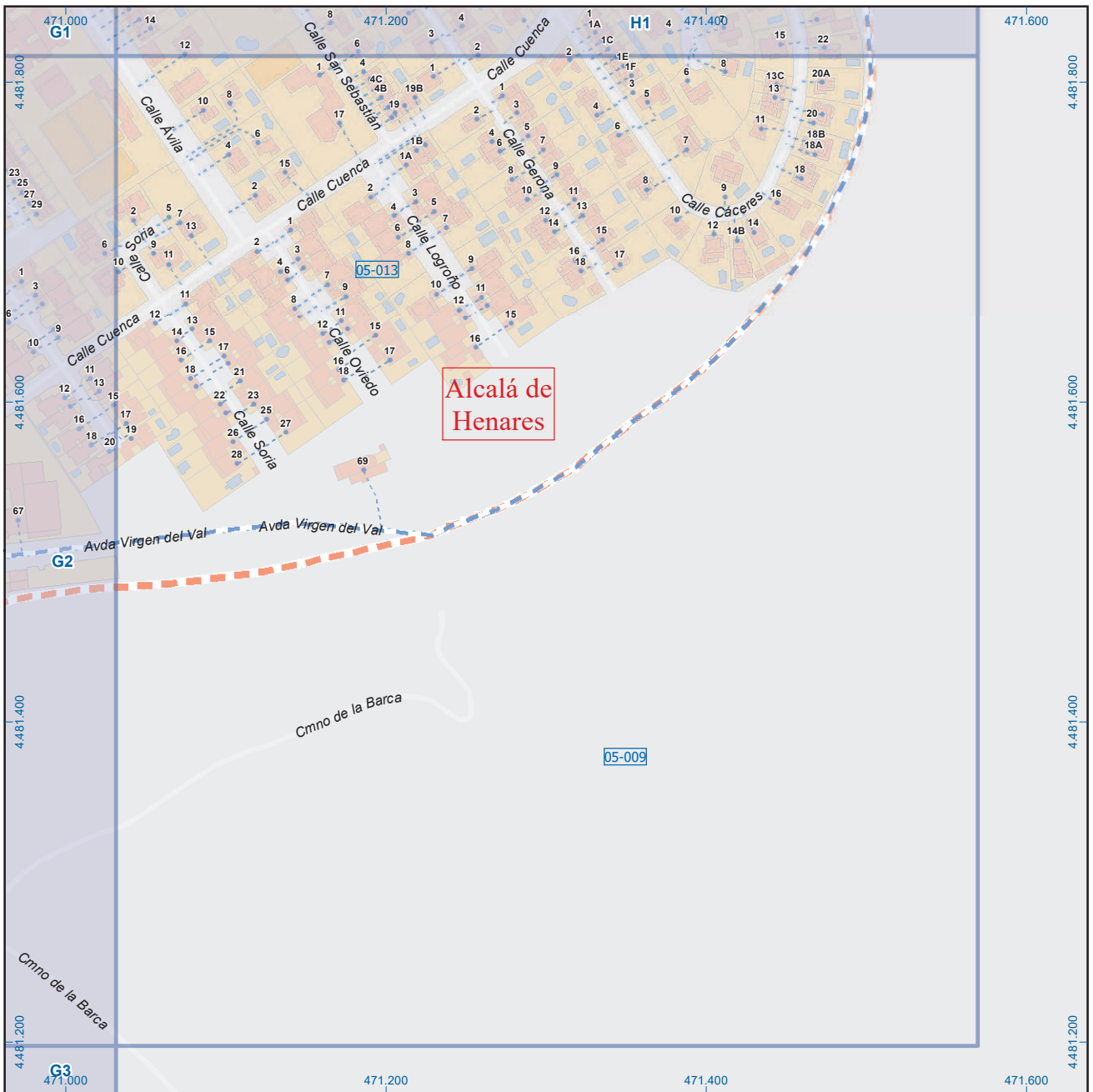
**Leyenda**

- Meco: perímetro y nombre de núcleo de población
- 01-002: límite municipal; sección censal
- A-6, M-604, M-608, M-618: autopistas y autovías; carreteras principales; carreteras secundarias; otras carreteras
- Sanidad; ayuntamiento; estación cercanías
- Línea de ferrocarril; línea de metro ligero
- Boca de metro; estación metro ligero
- Paseillos; número de portal
- Calle
- Calles; parroquias

Dirección General de Economía  
 CONSEJERÍA DE ECONOMÍA,  
 HACIENDA Y EMPLEO



Mapa IV - G2



## Alcalá de Henares

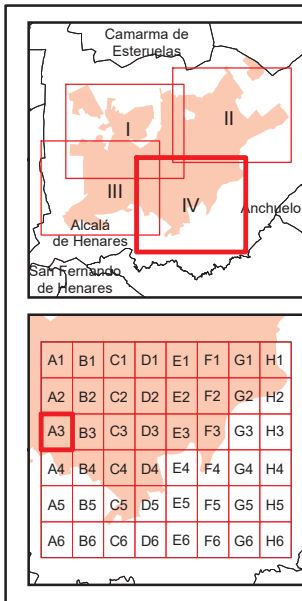
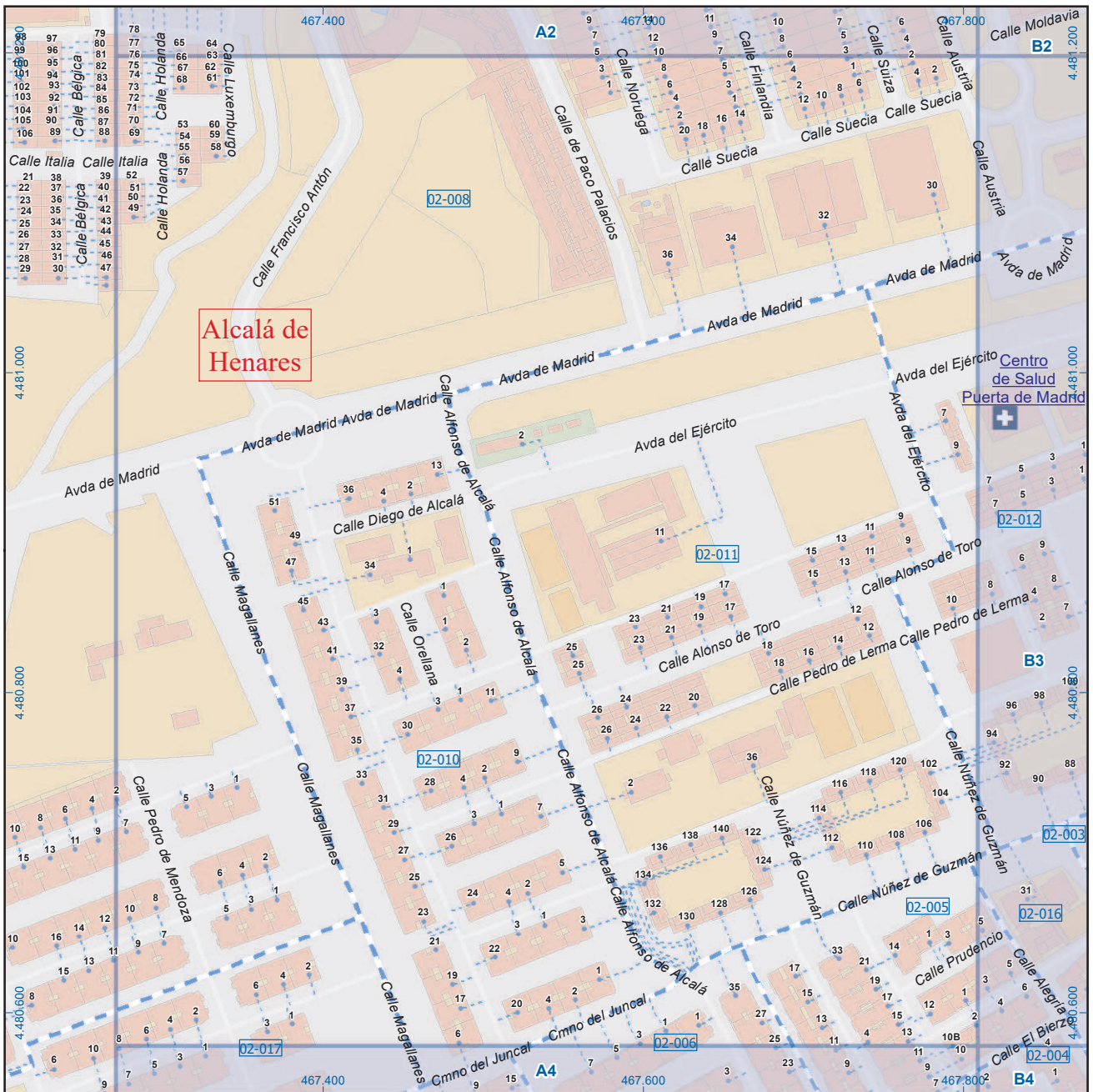
**Leyenda**

- Meco: perímetro y nombre de núcleo de población
- 01-002: límite municipal; sección censal
- A-6: autopistas y autovías; carreteras principales
- M-608: carreteras secundarias; otras carreteras
- M-604: salud; ayuntamiento; estación cercanías
- M-618: línea de ferrocarril; línea de metro ligero
- M-L: boca de metro; estación metro ligero
- 1: paseillos; número de portal
- Calle: calles; parroquias


 Dirección General de Economía  
 CONSEJERÍA DE ECONOMÍA,  
 HACIENDA Y EMPLEO


 ESCALA GRÁFICA

Mapa IV - H2



## Alcalá de Henares

### Leyenda

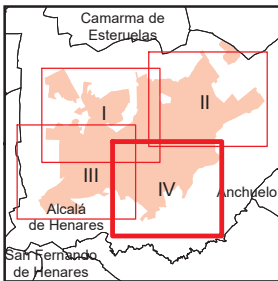
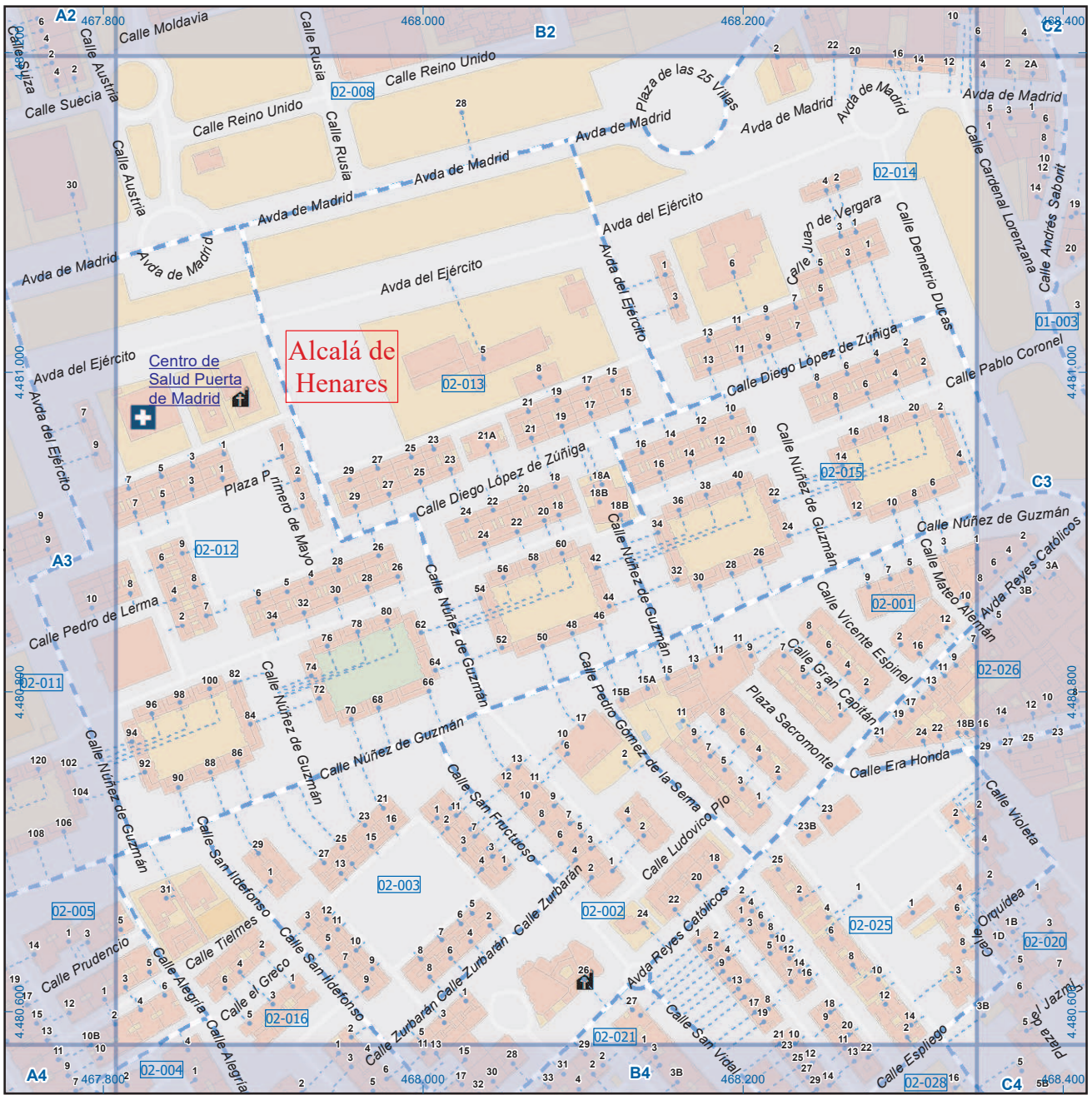



 Dirección General de Economía  
 CONSEJERÍA DE ECONOMÍA,  
 HACIENDA Y EMPLEO



Mapa IV - A3





A1	B1	C1	D1	E1	F1	G1	H1
A2	B2	C2	D2	E2	F2	G2	H2
A3	B3	C3	D3	E3	F3	G3	H3
A4	B4	C4	D4	E4	F4	G4	H4
A5	B5	C5	D5	E5	F5	G5	H5
A6	B6	C6	D6	E6	F6	G6	H6

## Alcalá de Henares

### Legenda

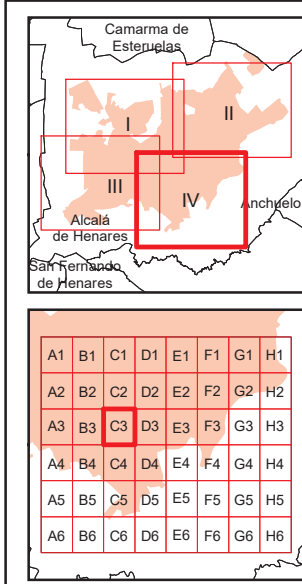
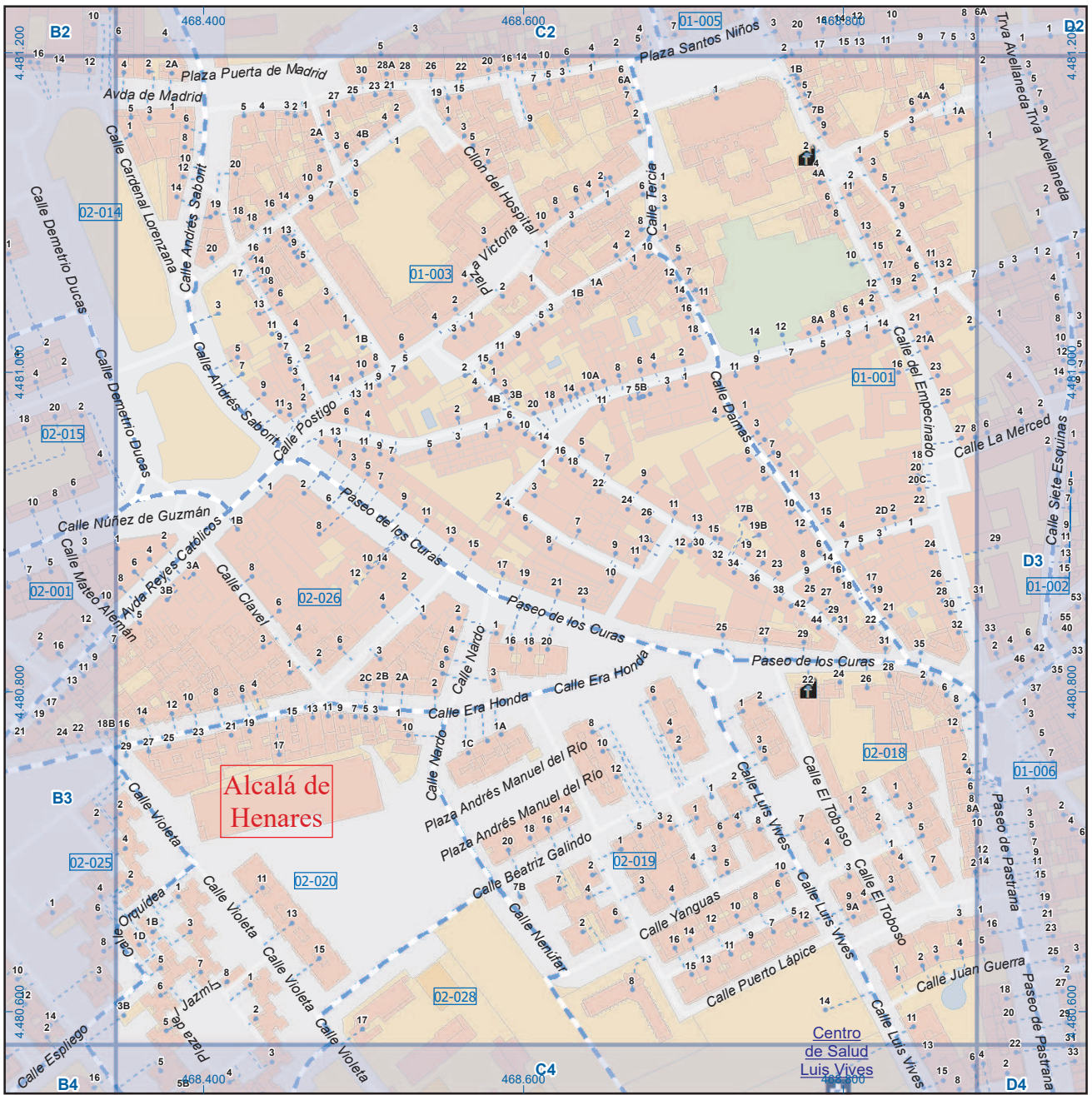
- Meco: perímetro y nombre de núcleo de población
- 01-002: límite municipal; sección censal
- A-6, M-608: autopistas y autovías; carreteras principales
- M-604, M-618: carreteras secundarias; otras carreteras
- Sanidad; ayuntamiento; estación cercanías
- Línea de ferrocarril; línea de metro ligero
- Boca de metro; estación metro ligero
- Paseillos; número de portal
- Calle; parroquias



Dirección General de Economía  
CONSEJERÍA DE ECONOMÍA,  
HACIENDA Y EMPLEO



Mapa IV - B3



# Alcalá de Henares

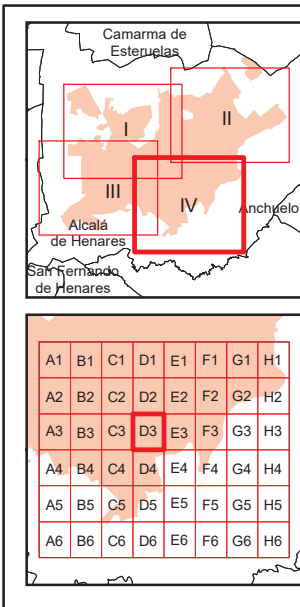
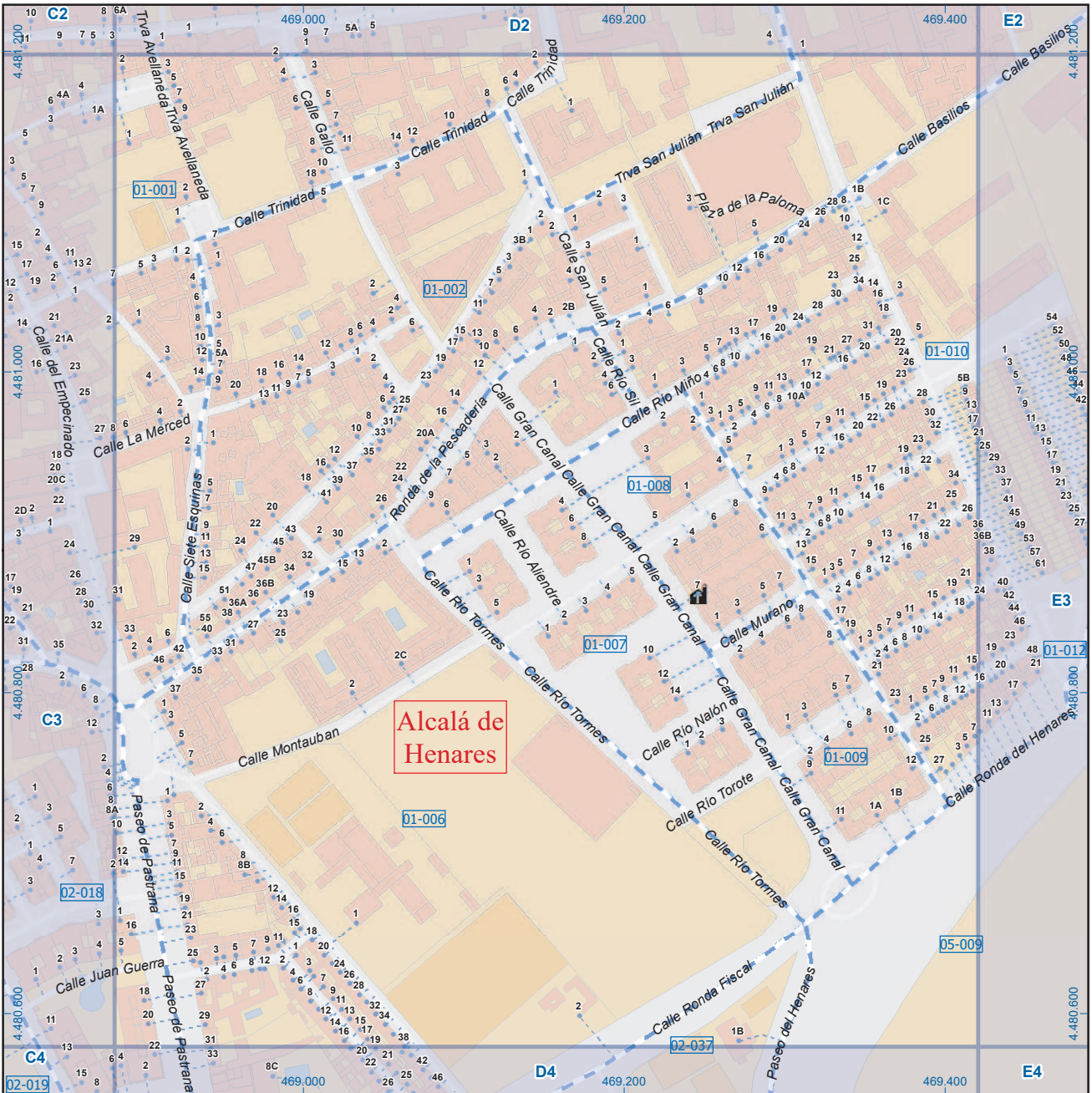
### Leyenda

- Meco: perímetro y nombre de núcleo de población
- 01-002: límite municipal; sección censal
- A-6: autopistas y autovías; carreteras principales
- M-608: carreteras secundarias; otras carreteras
- M-604: sanidad; ayuntamiento; estación cercanías
- línea de ferrocarril; línea de metro ligero
- boca de metro; estación metro ligero
- 1: paseillos; número de portal
- Calle: calles; parroquias

Dirección General de Economía  
 CONSEJERÍA DE ECONOMÍA,  
 HACIENDA Y EMPLEO



Mapa IV - C3



### Alcalá de Henares

**Leyenda**

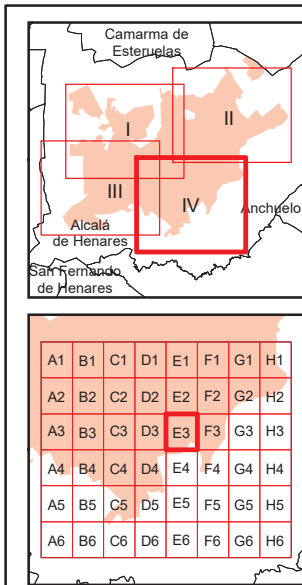
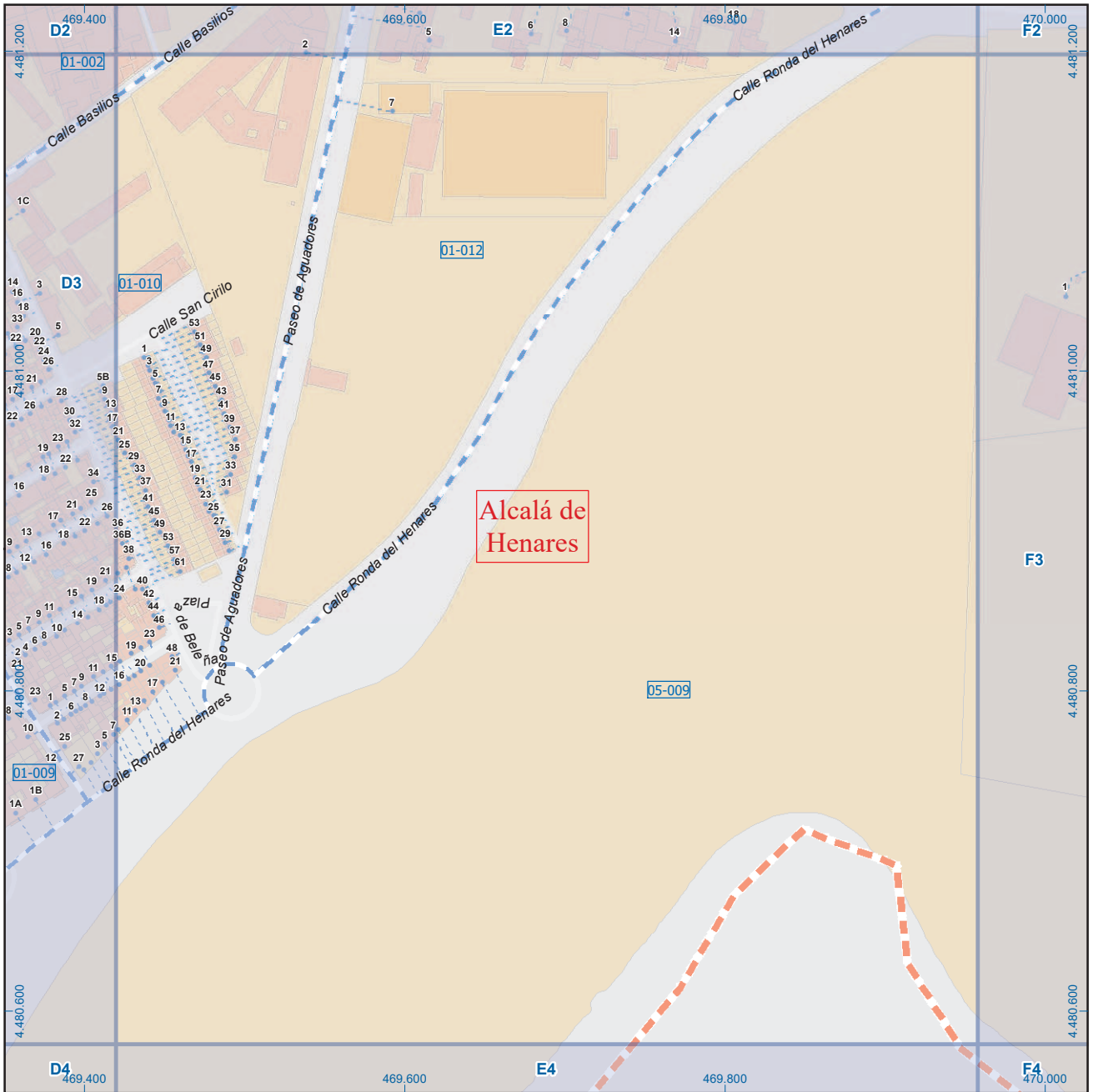
- Meco** perímetro y nombre de núcleo de población
- D1-002** límite municipal; sección censal
- A-6** autopistas y autovías; carreteras principales
- M-608** carreteras secundarias; otras carreteras
- M-604**
- M-618**
- sanidad; ayuntamiento; estación cercanías
- línea de ferrocarril; línea de metro ligero
- boca de metro; estación metro ligero
- paseillos; número de portal
- 1**
- Calle** calles; parroquias



Dirección General de Economía  
CONSEJERÍA DE ECONOMÍA,  
HACIENDA Y EMPLEO

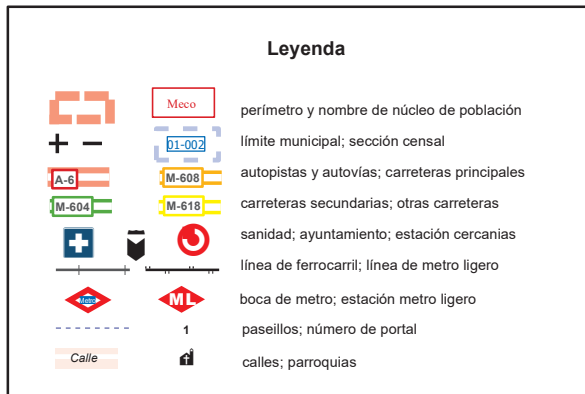


**Mapa IV - D3**



## Alcalá de Henares

### Leyenda

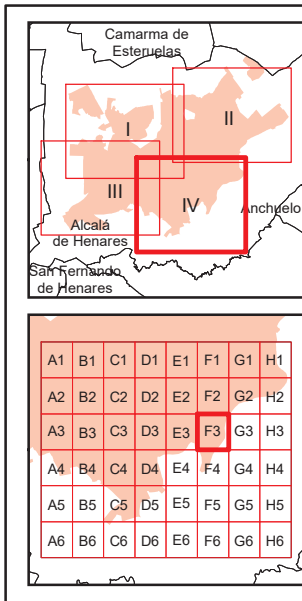
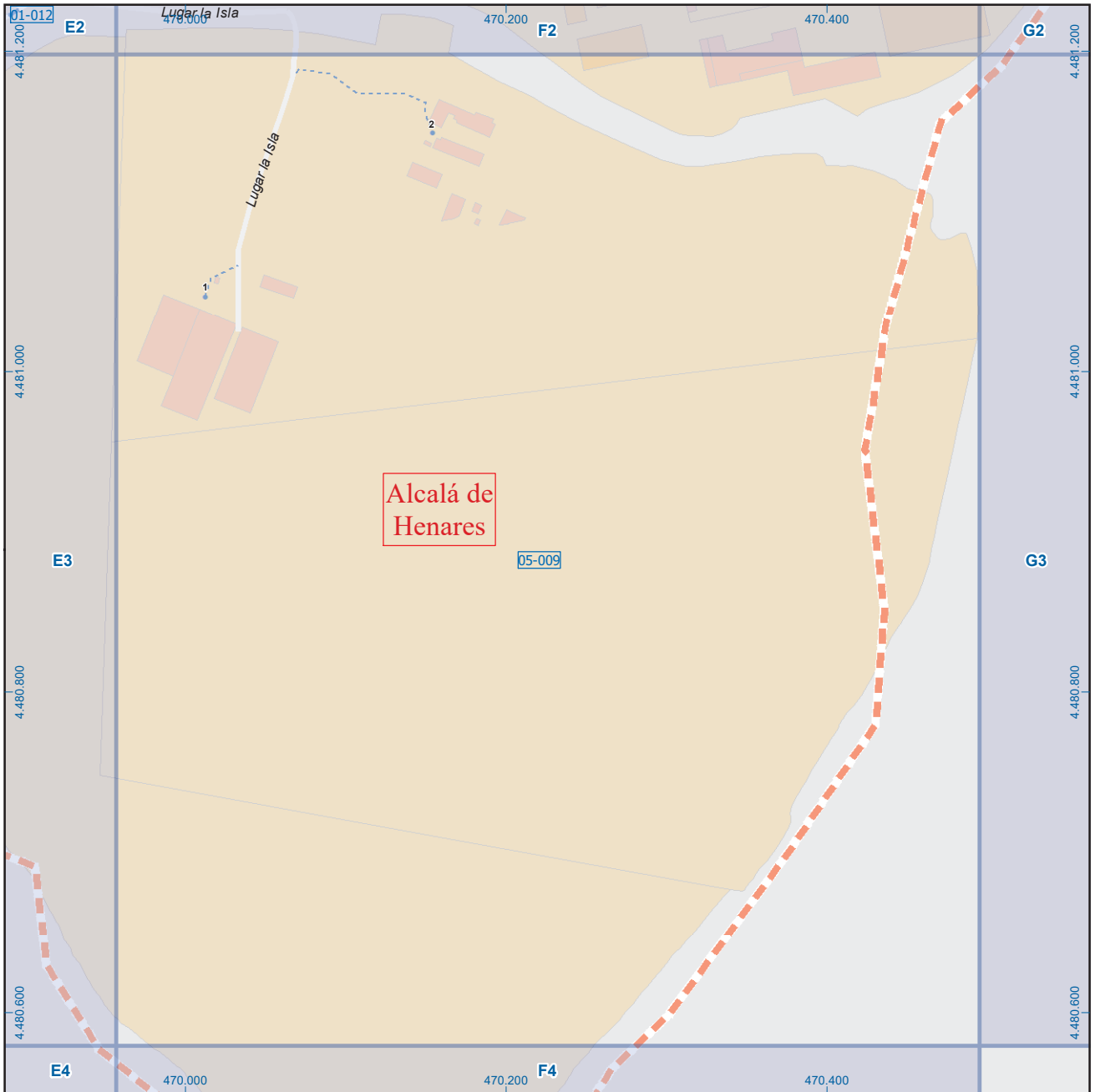


Dirección General de Economía  
CONSEJERÍA DE ECONOMÍA,  
HACIENDA Y EMPLEO



ESCALA GRÁFICA

Mapa IV - E3



### Alcalá de Henares

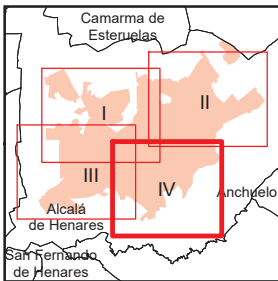

**Leyenda**

- Meco: perímetro y nombre de núcleo de población
- 01-002: límite municipal; sección censal
- A-6, M-608: autopistas y autovías; carreteras principales
- M-604, M-618: carreteras secundarias; otras carreteras
- Sanidad; ayuntamiento; estación cercanías
- Línea de ferrocarril; línea de metro ligero
- Boca de metro; estación metro ligero
- Paseillos; número de portal
- Calle
- Calles; parroquias


 Dirección General de Economía  
 CONSEJERÍA DE ECONOMÍA,  
 HACIENDA Y EMPLEO

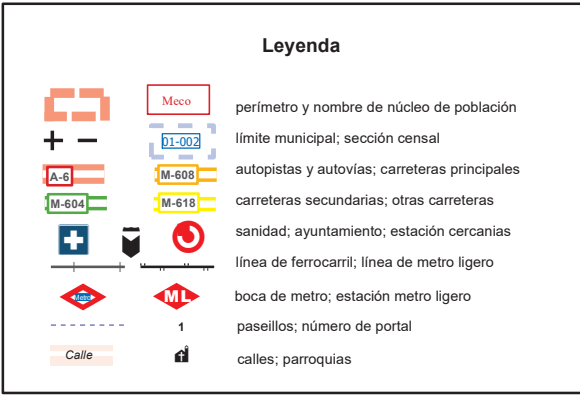
  
 ESCALA GRÁFICA

Mapa IV - F3



## Alcalá de Henares

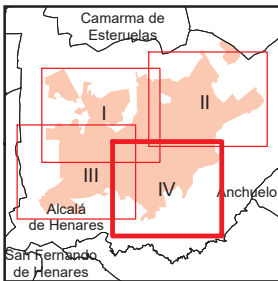
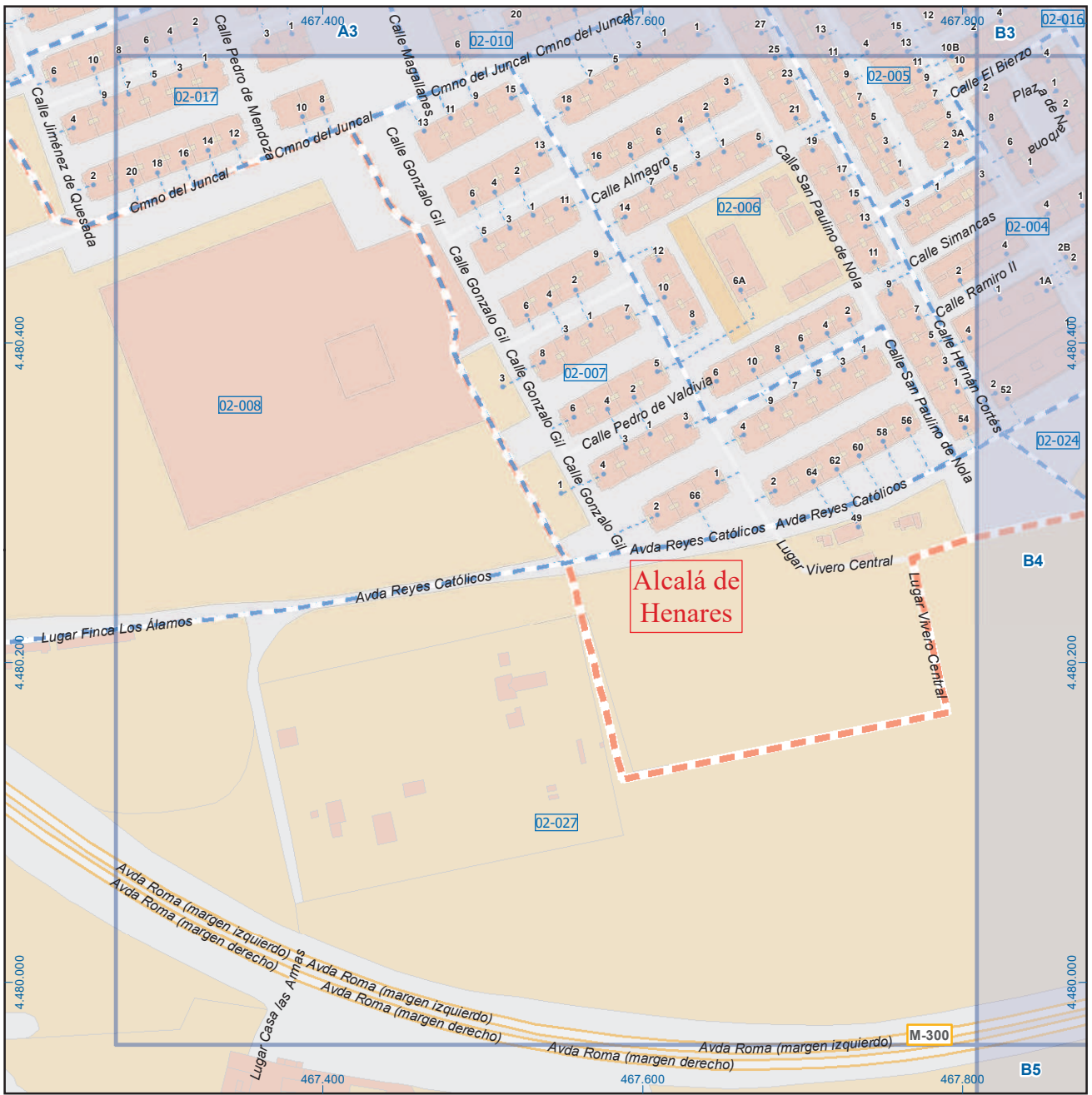
### Leyenda



Dirección General de Economía  
CONSEJERÍA DE ECONOMÍA,  
HACIENDA Y EMPLEO



Mapa IV - G3



A1	B1	C1	D1	E1	F1	G1	H1
A2	B2	C2	D2	E2	F2	G2	H2
A3	B3	C3	D3	E3	F3	G3	H3
<b>A4</b>	<b>B4</b>	<b>C4</b>	<b>D4</b>	<b>E4</b>	<b>F4</b>	<b>G4</b>	<b>H4</b>
A5	B5	C5	D5	E5	F5	G5	H5
A6	B6	C6	D6	E6	F6	G6	H6

## Alcalá de Henares

### Leyenda

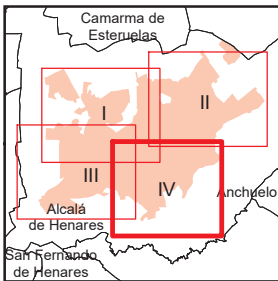
- Meco: perímetro y nombre de núcleo de población
- 01-002: límite municipal; sección censal
- A-6: autopistas y autovías; carreteras principales
- M-604, M-618: carreteras secundarias; otras carreteras
- Sanidad; ayuntamiento; estación cercanías
- Línea de ferrocarril; línea de metro ligero
- Boca de metro; estación metro ligero
- Paseillos; número de portal
- Calle: calles; parroquias



Dirección General de Economía  
CONSEJERÍA DE ECONOMÍA,  
HACIENDA Y EMPLEO



Mapa IV - A4

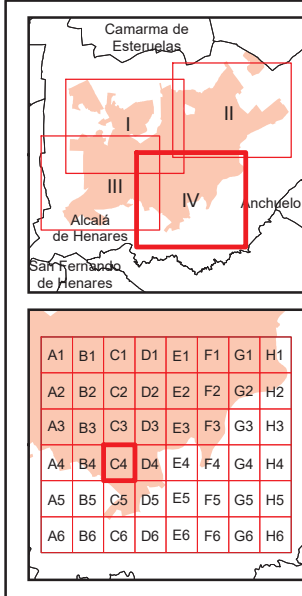


## Alcalá de Henares

### Leyenda

	Meco	perímetro y nombre de núcleo de población
	01-002	límite municipal; sección censal
	A-6, M-608, M-604, M-618	autopistas y autovías; carreteras principales carreteras secundarias; otras carreteras
		sanidad; ayuntamiento; estación cercanías
		línea de ferrocarril; línea de metro ligero
		boca de metro; estación metro ligero
	1	paseillos; número de portal
	Calle	calles; parroquias





### Alcalá de Henares

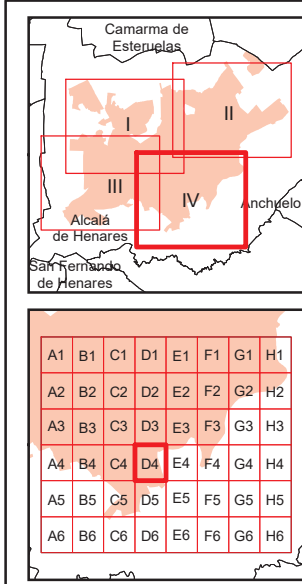
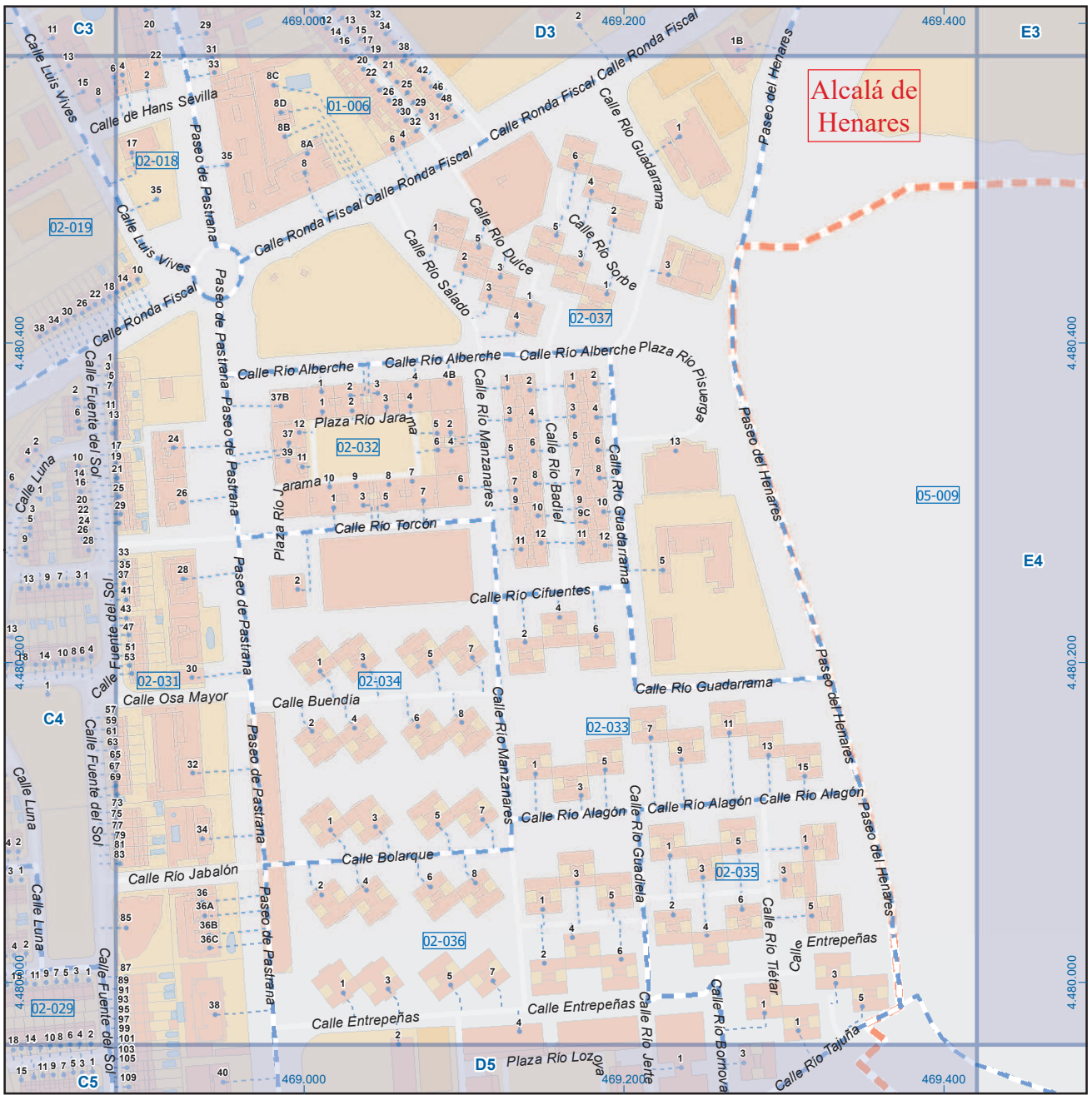
**Leyenda**

- Meco: perímetro y nombre de núcleo de población
- 01-002: límite municipal; sección censal
- A-6: autopistas y autovías; carreteras principales
- M-604: carreteras secundarias; otras carreteras
- +: sanidad; ayuntamiento; estación cercanías
- T: línea de ferrocarril; línea de metro ligero
- ML: boca de metro; estación metro ligero
- 1: paseillos; número de portal
- Calle: calles; parroquias

Dirección General de Economía  
CONSEJERÍA DE ECONOMÍA,  
HACIENDA Y EMPLEO



Mapa IV - C4



### Alcalá de Henares

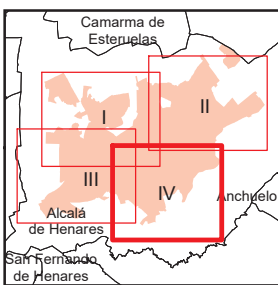
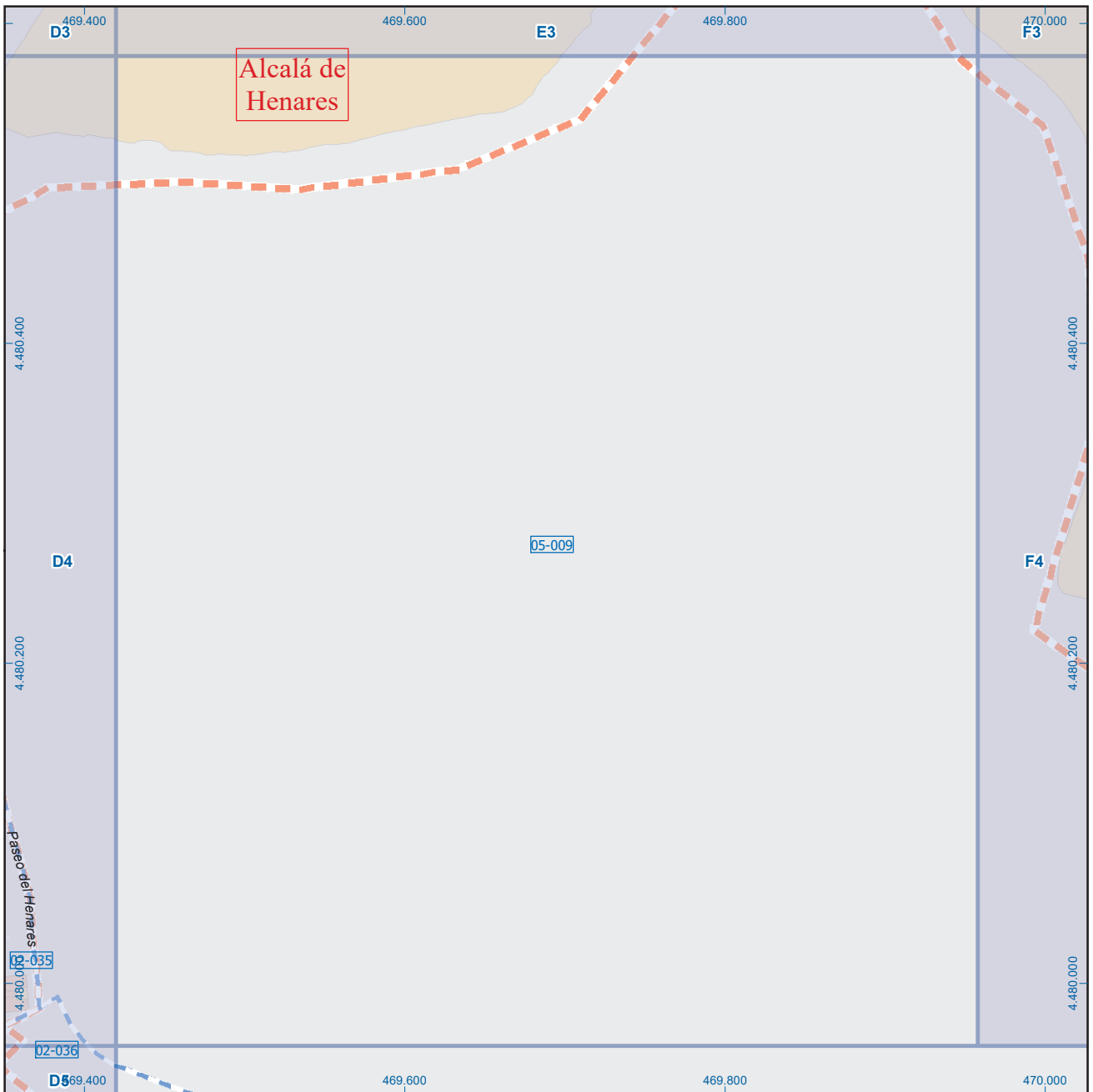
#### Legenda

- Meco: perímetro y nombre de núcleo de población
- 01-002: límite municipal; sección censal
- A-6: autopistas y autovías; carreteras principales
- M-604: carreteras secundarias; otras carreteras
- Sanidad; ayuntamiento; estación cercanías
- Línea de ferrocarril; línea de metro ligero
- Boca de metro; estación metro ligero
- 1: paseillos; número de portal
- Calle: calles; parroquias


 Dirección General de Economía  
 CONSEJERÍA DE ECONOMÍA,  
 HACIENDA Y EMPLEO



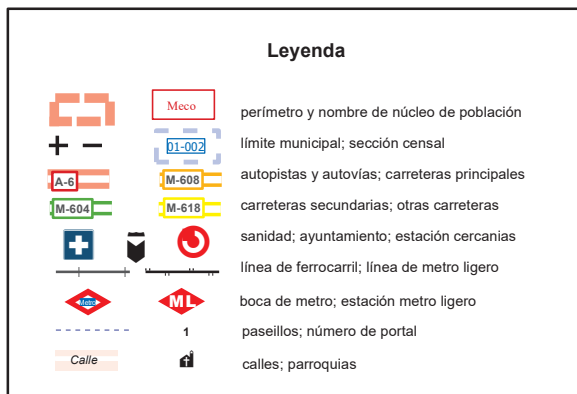
Mapa IV - D4



A1	B1	C1	D1	E1	F1	G1	H1
A2	B2	C2	D2	E2	F2	G2	H2
A3	B3	C3	D3	E3	F3	G3	H3
A4	B4	C4	D4	E4	F4	G4	H4
A5	B5	C5	D5	E5	F5	G5	H5
A6	B6	C6	D6	E6	F6	G6	H6

## Alcalá de Henares

### Leyenda

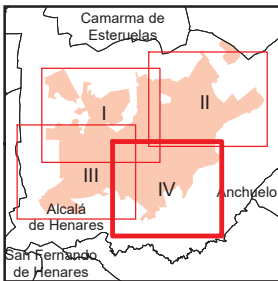
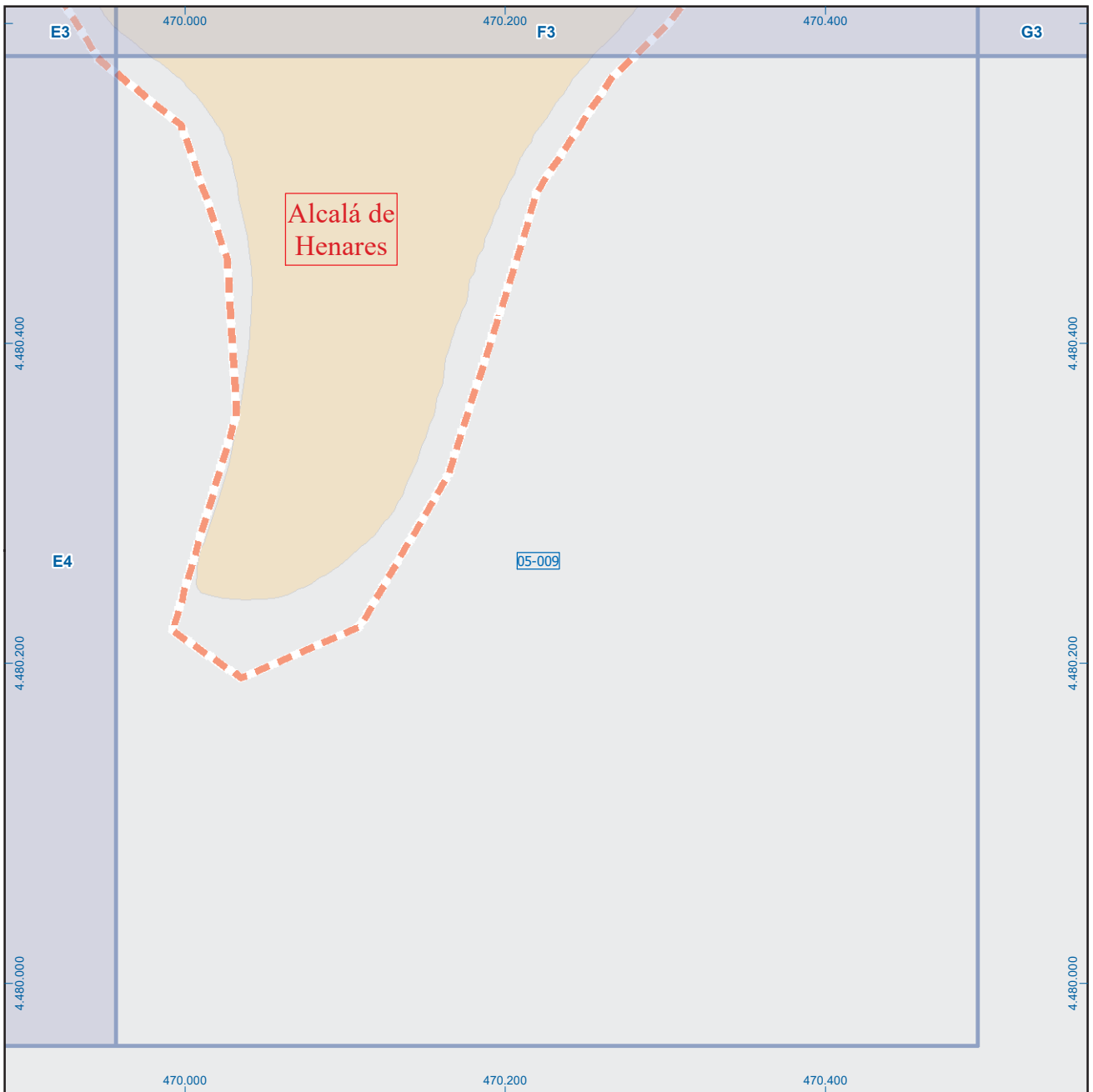


Dirección General de Economía  
CONSEJERÍA DE ECONOMÍA,  
HACIENDA Y EMPLEO



ESCALA GRÁFICA

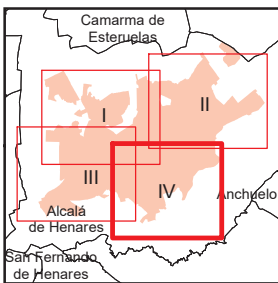
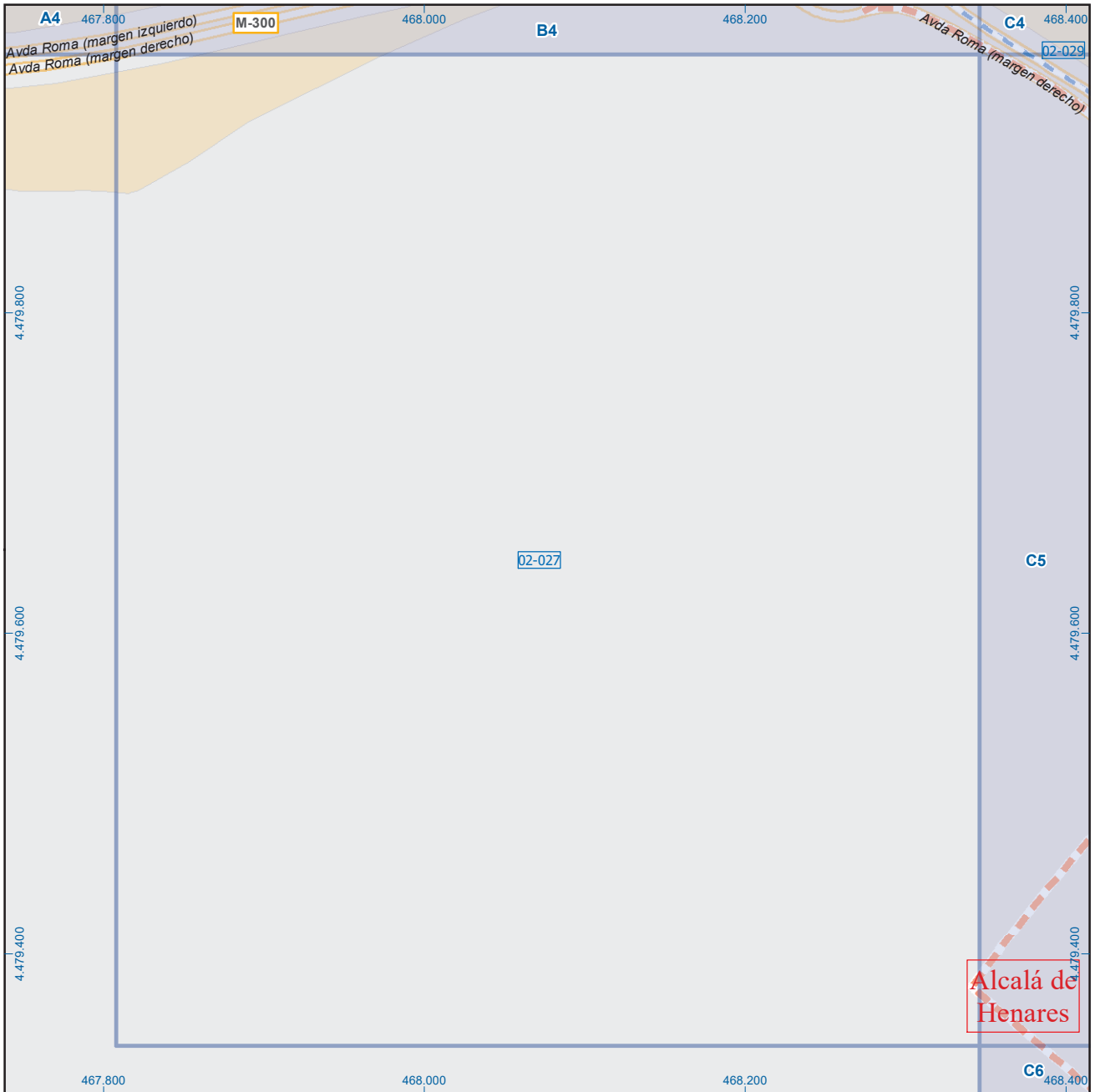
Mapa IV - E4



## Alcalá de Henares

### Leyenda

- Meco: perímetro y nombre de núcleo de población
- 05-009: límite municipal; sección censal
- A-6, M-604, M-608, M-618: autopistas y autovías; carreteras principales
- M-604, M-618: carreteras secundarias; otras carreteras
- Sanidad; ayuntamiento; estación cercanías
- Línea de ferrocarril; línea de metro ligero
- Boca de metro; estación metro ligero
- Paseillos; número de portal
- Calle
- Calles; parroquias



## Alcalá de Henares

### Leyenda

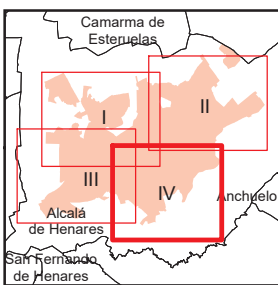
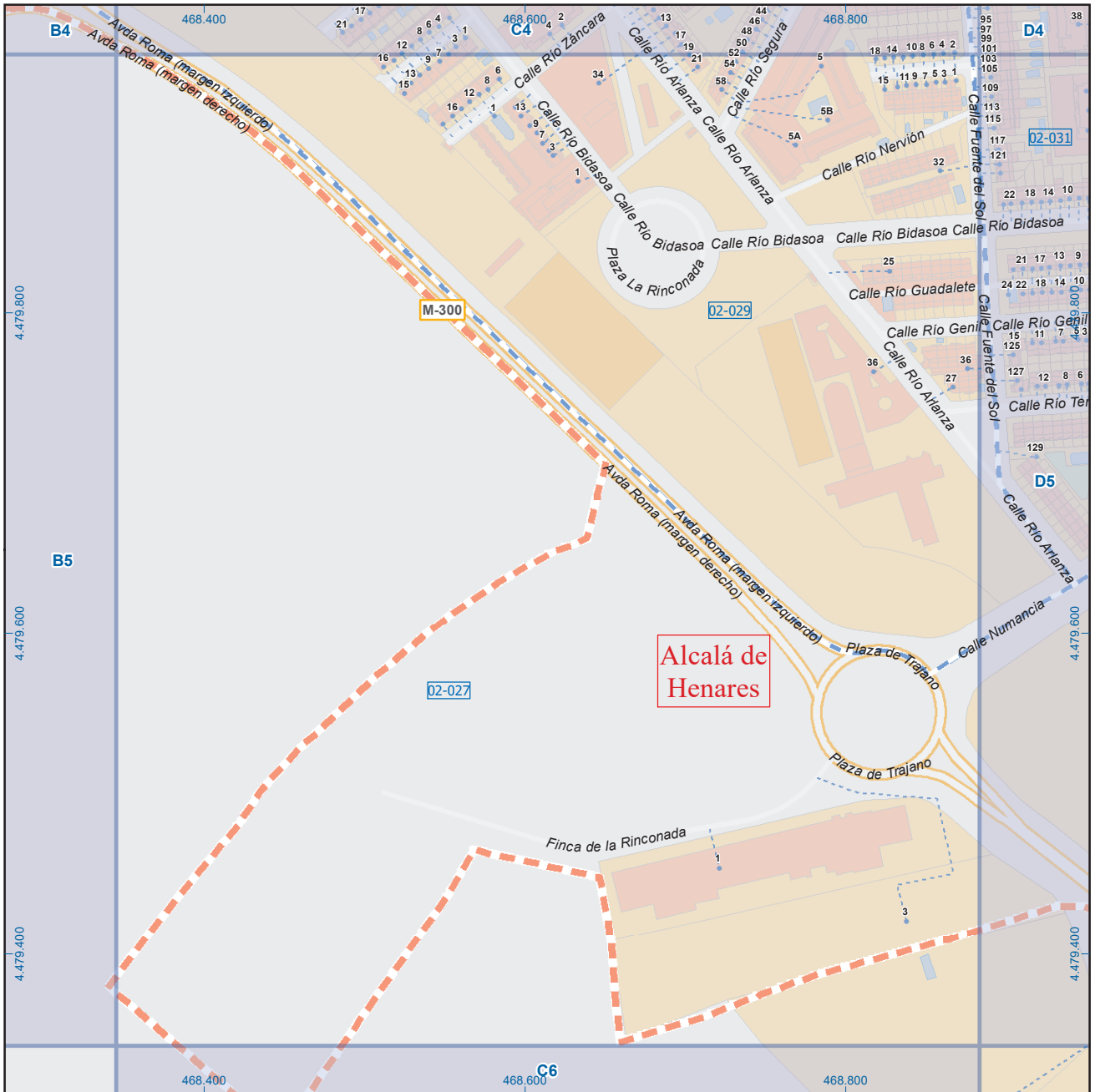


Dirección General de Economía  
CONSEJERÍA DE ECONOMÍA,  
HACIENDA Y EMPLEO



ESCALA GRÁFICA

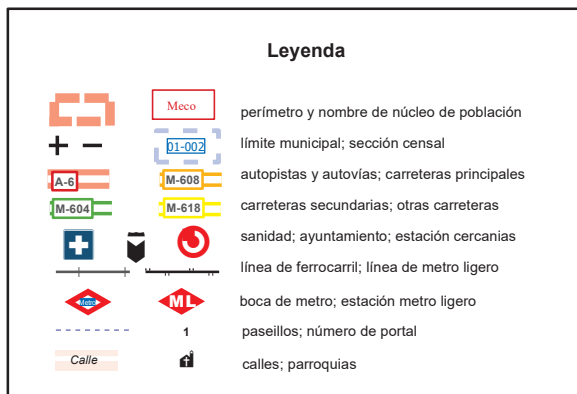
Mapa IV - B5



A1	B1	C1	D1	E1	F1	G1	H1
A2	B2	C2	D2	E2	F2	G2	H2
A3	B3	C3	D3	E3	F3	G3	H3
A4	B4	C4	D4	E4	F4	G4	H4
A5	B5	C5	D5	E5	F5	G5	H5
A6	B6	C6	D6	E6	F6	G6	H6

## Alcalá de Henares

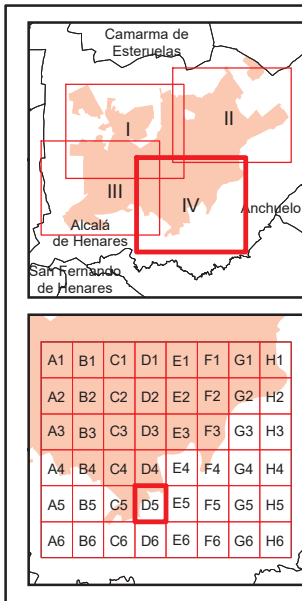
### Legenda



Dirección General de Economía  
CONSEJERÍA DE ECONOMÍA,  
HACIENDA Y EMPLEO



Mapa IV - C5



## Alcalá de Henares

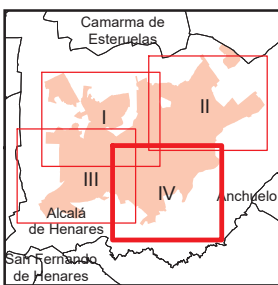
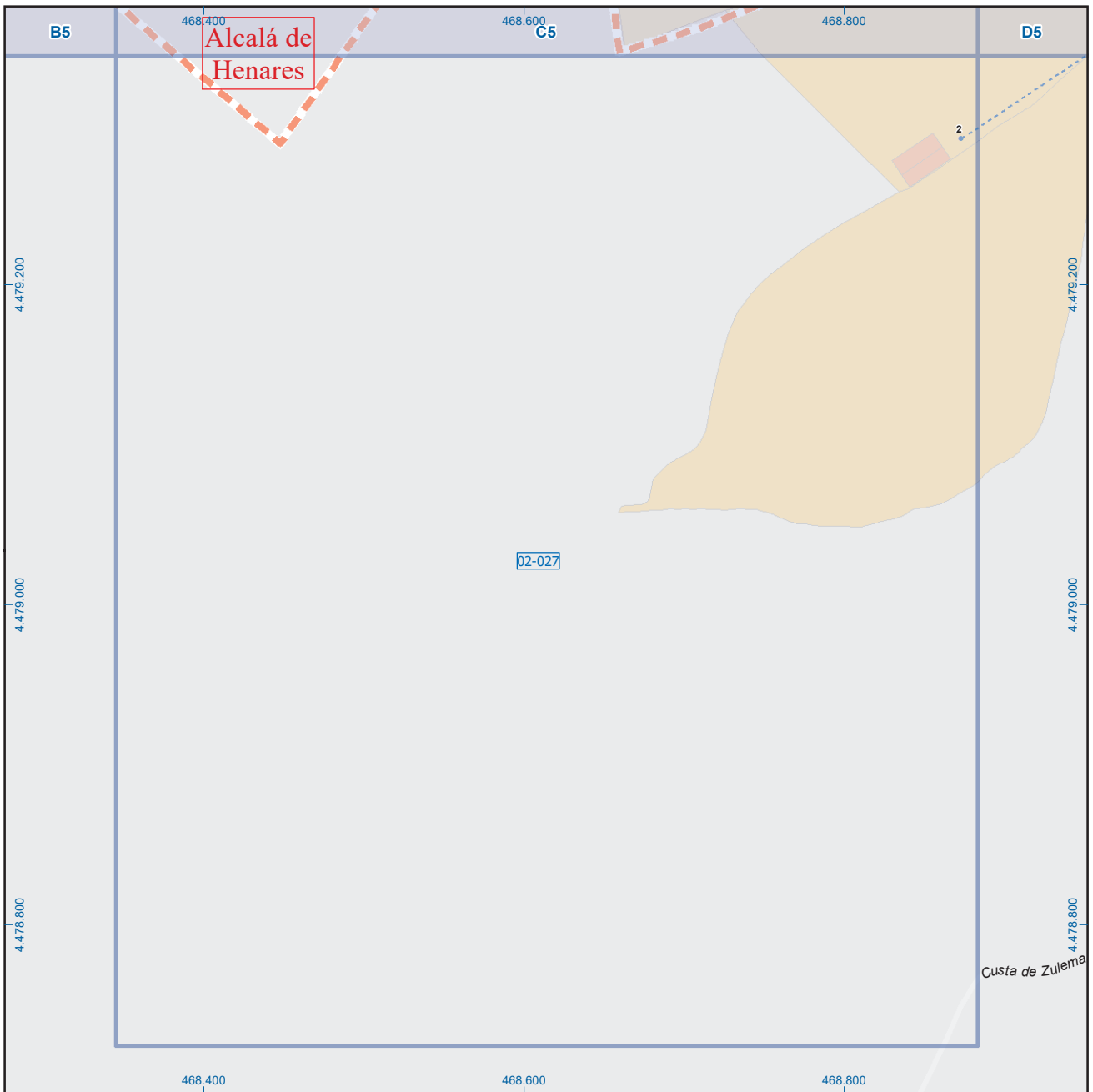
**Leyenda**

- Meco: perímetro y nombre de núcleo de población
- 01-002: límite municipal; sección censal
- A-6, M-608: autopistas y autovías; carreteras principales
- M-604, M-618: carreteras secundarias; otras carreteras
- Sanidad; ayuntamiento; estación cercanías
- Línea de ferrocarril; línea de metro ligero
- Boca de metro; estación metro ligero
- Paseillos; número de portal
- Calle
- Calles; parroquias


 Dirección General de Economía  
 CONSEJERÍA DE ECONOMÍA,  
 HACIENDA Y EMPLEO


 ESCALA GRÁFICA

Mapa IV - D5



A1	B1	C1	D1	E1	F1	G1	H1
A2	B2	C2	D2	E2	F2	G2	H2
A3	B3	C3	D3	E3	F3	G3	H3
A4	B4	C4	D4	E4	F4	G4	H4
A5	B5	C5	D5	E5	F5	G5	H5
A6	B6	C6	D6	E6	F6	G6	H6

## Alcalá de Henares

### Leyenda



Dirección General de Economía  
CONSEJERÍA DE ECONOMÍA,  
HACIENDA Y EMPLEO



ESCALA GRÁFICA

Mapa IV - C6