



# PLANO CALLE

## El Álamo

Navalcarnero

Arroyomolinos

Moraleja de Enmedio

El Álamo

Batres

Serranillos del Valle



Dirección General de Economía  
CONSEJERÍA DE ECONOMÍA,  
HACIENDA Y EMPLEO

# 2022



# ESQUEMA DE DISTRIBUCIÓN DEL CALLEJERO POR PLANOS

## El Álamo



Literal de Vía	Numeración		Mapa	Hojas
	Desde	Hasta		
Calle del Abedul	1	15	I	B2
Calle del Abedul	2	14	I	B2
Calle de los Abetos	1	5	I	A3
Calle de los Abetos	2	2	I	A3
Calle de las Acacias			I	A3
Calle de las Acacias	18	20	I	A3
Calle de las Acacias	19	19	I	A3
Calle de las Acacias	23	27	I	A3
Calle de las Acacias	28	32	I	A3
Calle de las Acacias	31	31	I	A3
Calle de las Adelfas	1	21	I	C4
Calle de las Adelfas	2	12	I	C4
Calle del Alamillo	1	13	I	C3
Calle del Alamillo	2	18	I	C3
Calle de los Álamos	1	7	I	B4
Calle de las Alcantarillas	1	23	I	D3
Calle de las Alcantarillas	2	14	I	D3
Calle de las Alcantarillas	14	18	I	D3
Calle de las Alcantarillas	27	27	I	D3
Calle de los Alhelíes	1	9	I	C4
Calle del Almendro			I	C2
Calle del Almendro	1	1	I	C2
Calle del Almendro	8	14	I	B2
Calle del Almendro	13	15	I	B3
Calle del Almendro	20	22	I	B3
Trva del Almendro	1	3	I	C2
Trva del Almendro	2	2	I	C2
Calle de la Alondra			I	C1
Calle de la Alondra	1	1	I	C1
Calle de los Alpes	1	1	I	A4
Trva de los Alpes	2	4	I	A4
Calle de las Amapolas	1	11	I	C3
Calle de las Amapolas	2	8	I	C3
Calle de Aniceto Gaitán Sánchez	1	57	I	C3
Calle de Aniceto Gaitán Sánchez	2	38	I	C3
Calle del Arce			I	A3
Calle del Arce	1	1	I	A3
Calle del Arce	2	2	I	A3
Plaza Aveizieux			I	E3
Plaza Aveizieux	1	1	I	E3
Calle de los Avellanos	1	1	I	B4
Calle de los Avellanos	2	2	I	B4

Literal de Vía	Numeración		Mapa	Hojas
	Desde	Hasta		
Calle Avilés	1	13	I	B4
Calle Avilés	2	6	I	B4
Paseo del Avilés			I	A4
Paseo del Avilés			I	B4
Paseo del Avilés	1	5	I	B4
Paseo del Avilés	6	24	I	B4
Paseo del Avilés	11	27	I	A4
Paseo del Avilés	26	32	I	A4
Calle del Azahar	1	3	I	C4
Calle del Azahar	2	6	I	C4
Calle del Azor	1	3	I	C2
Calle del Azor	2	14	I	C2
Calle de las Azucenas	1	1	I	C3
Calle de las Azucenas	2	10	I	C3
Cllon de Bienvenido López	1	4	I	D3
Cllon de Bienvenido López	5	7	I	D3
Calle Bronce	1	7	I	E2
Calle Bronce	2	2	I	E2
Paseo de la Cabeza			I	C4
Paseo de la Cabeza	1	1	I	D4
Paseo de la Cabeza	2	2	I	D4
Paseo de la Cabeza	19	19	I	C4
Paseo de la Cabeza	22	24	I	C4
Calle Calvario	1	5	I	E3
Calle Calvario	2	2	I	E3
Calle de las Camelias	9	9	I	C4
Calle de las Camelias	14	18	I	C4
Calle Canal	1	9	I	C3
Calle Canal	2	4	I	C3
Calle de Caño Viejo	1	9	I	D3
Calle de Caño Viejo	2	2	I	D3
Trva de Caño Viejo	1	11	I	D3
Trva de Caño Viejo	2	4	I	D3
Calle Caoba	2	6	I	B2
Calle del Carril	1	5	I	A4
Trva Carril	1	1	I	A4
Trva Carril	2	2	I	A4
Calle Casarrubios	1	13	I	B4
Calle Casarrubios	2	14	I	B4
Calle del Castaño			I	A3
Calle del Castaño	1	1	I	A3
Calle del Castaño	2	4	I	A3
Calle del Cedro	1	1	I	A3
Calle del Cedro	4	4	I	A3
Calle del Ciprés	1	1	I	B3

Literal de Vía	Numeración		Mapa	Hojas
	Desde	Hasta		
Calle del Ciprés	2	4	I	B3
Calle del Ciprés	14	14	I	B2
Calle del Clavel			I	D3
Calle del Clavel	1	37	I	D3
Calle del Clavel	2	30	I	D3
Calle del Clavel	34	34	I	D3
Trva del Clavel	1	7	I	D3
Trva del Clavel	2	4	I	D3
Calle de las Codornices			I	C2
Calle de las Codornices	1	7	I	C2
Calle de las Codornices	14	18	I	C1
Calle de las Codornices	25	31	I	C1
Plaza de la Constitución			I	D3
Plaza de la Constitución	1	1	I	D3
Plaza de la Constitución	2	5	I	D3
Plaza de la Constitución	6	7	I	D3
Plaza de la Constitución	8	14	I	D3
Plaza de la Constitución	15	16	I	D3
Plaza de la Constitución	17	22	I	D3
Calle Corcho			I	A3
Calle Corcho	2	8	I	A3
Calle Corcho	7	7	I	A3
Calle Corta	1	3	I	D3
Calle de los Crisantemos	1	1	I	C3
Calle de la Cruz de Piedra	1	7	I	D3
Calle de la Cruz de Piedra	2	12	I	D3
Calle Cuartel	1	3	I	C2
Calle Curato			I	C3
Calle Curato	16	32	I	C3
Calle Curato	17	33	I	C3
Calle Curato	32	42	I	C3
Calle Curato	37	53	I	C3
Calle de las Dalias	19	27	I	C4
Calle de las Dalias	22	22	I	C4
Calle del Embalse	1	13	I	C3
Calle del Embalse	2	6	I	C3
Calle de la Encina			I	A3
Calle de la Encina	1	3	I	A4
Calle de la Encina	11	13	I	A3
Paseo del Encinar	1	1	I	C3
Paseo del Encinar	2	10	I	C3
Paseo del Encinar	7	13	I	B3
Paseo del Encinar	28	42	I	B3
Calle de las Eras Altas	1	9	I	C3
Calle de las Eras Altas	2	16	I	C3

Literal de Vía	Numeración		Mapa	Hojas
	Desde	Hasta		
Calle de las Eras Bajas	7	25	I	D4
Calle de las Eras Bajas	10	24	I	D4
Calle de la Ermita	8	20	I	E2
Calle de la Ermita	11	13	I	E2
Calle de las Escuelas	7	31	I	C3
Calle de las Escuelas	18	62	I	C3
Calle del Espino	7	7	I	C2
Calle del Espino	8	10	I	C2
Calle de la Fábrica			I	E3
Calle de la Fábrica	13	41	I	E3
Calle de la Fábrica	14	30	I	E3
Calle de los Faroles	1	1	I	C3
Calle de los Faroles	2	4	I	C3
Calle de Federico García Lorca			I	D2
Calle de Federico García Lorca	1	27	I	D3
Calle de Federico García Lorca	2	26	I	D3
Calle de Federico García Lorca	33	51	I	D2
Calle de Federico García Lorca	34	46	I	D2
Calle de las Flores	1	1	I	C3
Calle del Fresno	1	9	I	B2
Calle del Fresno	2	6	I	B2
Calle de la Frontera	1	5	I	D3
Calle de la Frontera	2	10	I	D3
Calle de la Fuente de la Peña			I	A3
Calle de la Fuente de la Peña			I	B3
Calle de la Fuente de la Peña	1	5	I	C3
Calle de la Fuente de la Peña	2	8	I	C3
Calle de la Fuente de la Peña	9	25	I	B3
Calle de la Fuente de la Peña	10	26	I	B3
Calle de la Fuente de la Peña	32	32	I	A3
Calle de la Fuente de la Salud			I	B3
Calle de la Fuente de la Salud	1	11	I	B3
Calle de la Fuente de la Salud	2	24	I	B3
Trva de la Fuente de la Salud	1	19	I	B3
Trva de la Fuente de la Salud	2	22	I	B3
Calle de la Fuente Nueva	1	15	I	B3
Calle de la Fuente Nueva	2	2	I	B3
Calle de la Fuente Romana	1	9	I	B3
Calle de la Fuente Romana	2	10	I	B3
Calle de la Fuente Saúco	1	9	I	B3
Calle de la Fuente Saúco	2	6	I	B3
Calle de la Fuentecilla	1	25	I	B3
Calle de la Fuentecilla	2	20	I	B3
Calle de los Geranios	10	12	I	C4
Calle de los Geranios	17	19	I	C4

Literal de Vía	Numeración		Mapa	Hojas
	Desde	Hasta		
Calle de los Gladiolos	1	7	I	C4
Calle de los Gladiolos	2	12	I	C4
Calle de los Granados	1	5	I	B4
Calle de los Granados	2	8	I	B4
Calle de los Guindos	1	5	I	B4
Calle de los Guindos	2	12	I	B4
Calle de los Guindos	9	9	I	B4
Calle Hierro	1	29	I	E2
Calle del Higueral			I	B2
Calle del Higueral	1	7	I	C3
Calle del Higueral	2	8	I	C3
Calle del Higueral	21	29	I	B2
Calle del Higueral	24	36	I	B2
Calle de las Hortensias	1	19	I	C4
Calle de las Hortensias	2	18	I	C4
Cmno de las Huertas			I	E3
Cmno de las Huertas	1	35	I	E3
Calle Infanta Cristina			I	C2
Calle Infanta Cristina			I	B2
Calle Infanta Cristina	1	1	I	C2
Calle Infanta Cristina	2	2	I	C2
Calle Infanta Cristina	11	29	I	B2
Calle Infanta Cristina	20	72	I	B2
Calle Infanta Cristina	35	47	I	A2
Calle Infanta Cristina	94	108	I	A2
Calle de los Jardines	7	19	I	C4
Calle de los Jardines	8	18	I	C4
Calle de Juan Carlos I			I	C2
Calle de Juan Carlos I	43	65	I	C2
Calle de Juan Carlos I	46	68	I	C2
Calle de Juan Carlos I	70	76	I	B2
Calle de Juan Carlos I	79	101	I	B2
Calle de la Laguna	1	17	I	B3
Calle de la Laguna	2	18	I	B3
Calle Libertad	1	23	I	E3
Calle Libertad	2	26	I	E3
Calle del Limonero	1	13	I	A3
Calle del Limonero	2	8	I	A3
Calle de los Lirios	1	9	I	C4
Calle de los Lirios	2	18	I	C4
Calle de Luis López Oliveros	5	37	I	C3
Calle de Luis López Oliveros	10	62	I	C3
Calle Madera			I	A3
Calle Madera	1	9	I	A3
Calle Madera	2	14	I	A3

Literal de Vía	Numeración		Mapa	Hojas
	Desde	Hasta		
Avda de Madrid			I	E3
Avda de Madrid			I	D3
Avda de Madrid	1	61	I	D3
Avda de Madrid	2	42	I	D3
Avda de Madrid	42	52	I	D3
Avda de Madrid	75	99	I	E3
Cmno Madrid			I	F2
Cmno Madrid	1	39	I	F2
Plaza del Maestro Eloy	1	5	I	C3
Calle Manantial	1	9	I	C3
Calle Manantial	2	4	I	C3
Calle del Manzano	10	12	I	B2
Calle del Manzano	11	15	I	B2
Calle de los Mártires			I	C2
Calle de los Mártires	1	49	I	D3
Calle de los Mártires	2	42	I	D3
Calle de los Mártires	48	54	I	C2
Calle de los Mártires	57	95	I	C2
Calle del Mirador	1	13	I	B3
Calle del Mirador	2	12	I	B3
Calle Mirasierra	1	5	I	B2
Calle Mirasierra	2	10	I	B2
Calle del Mirlo	1	17	I	C2
Calle del Mirlo	2	12	I	C2
Calle de los Morales	1	11	I	C4
Calle de los Morales	2	8	I	C4
Calle de los Morales	13	21	I	B4
Calle de los Morales	14	24	I	B4
Calle del Naranja	1	7	I	A3
Calle del Naranja	2	2	I	A3
Calle de los Nardos	1	11	I	C4
Calle de los Nardos	2	10	I	C4
Ctra de Navalcarnero-Chinchón			I	C1
Ctra de Navalcarnero-Chinchón	4950	4950	I	C1
Calle del Nogal	18	36	I	B2
Calle Noria	1	3	I	C3
Calle Noria	2	8	I	C3
Calle Nueva			I	C3
Calle Nueva	2	14	I	C3
Calle Nueva	3	3	I	C3
Clon del Olivar	1	9	I	D3
Paseo del Olivar			I	D3
Paseo del Olivar	1	21	I	D3
Paseo del Olivar	2	26	I	D3
Paseo del Olivar	53	59	I	E4



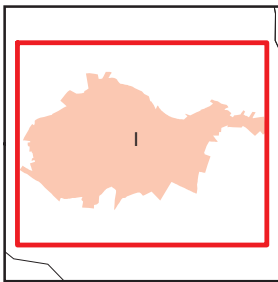
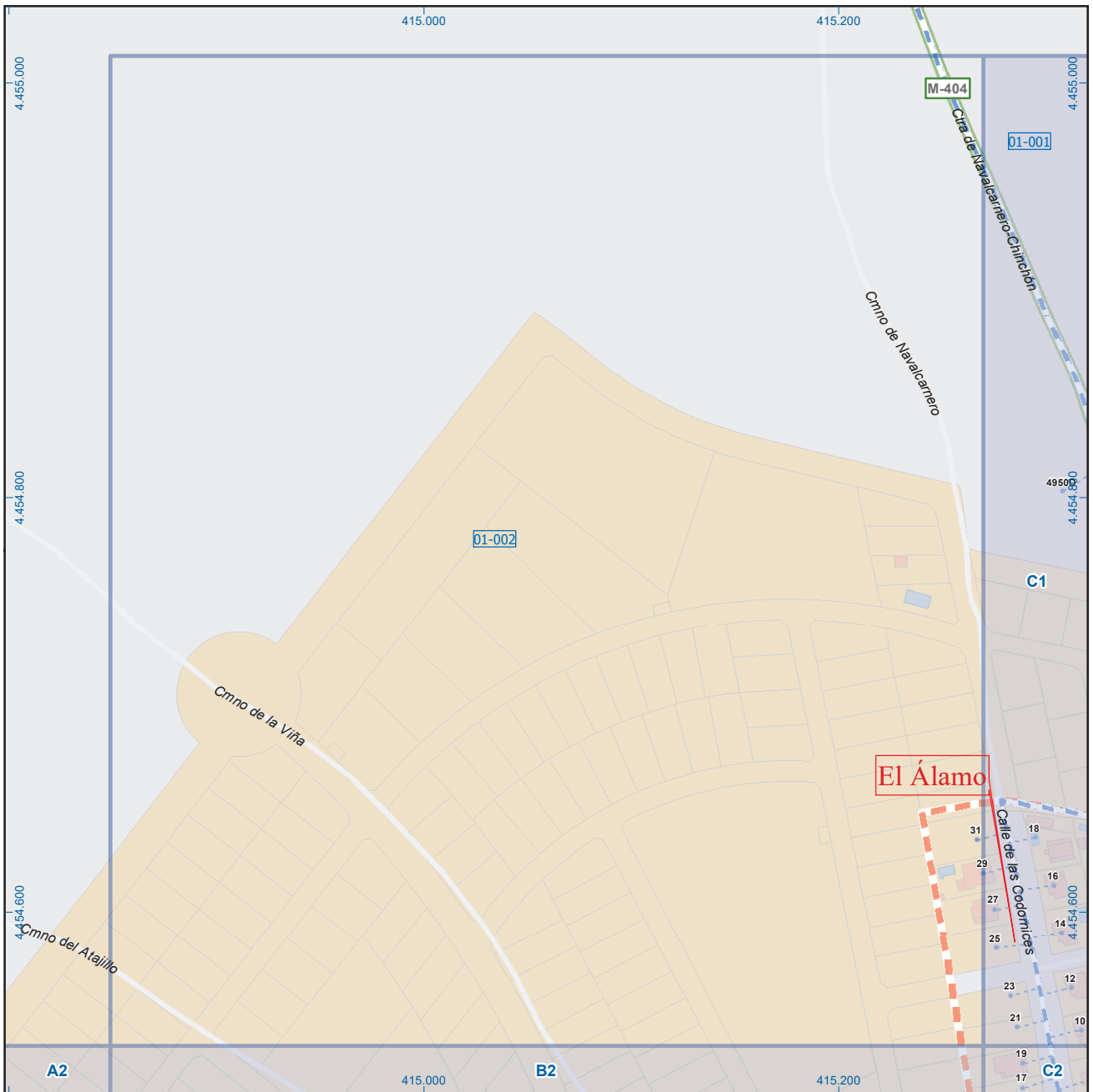
Literal de Vía	Numeración		Mapa	Hojas
	Desde	Hasta		
Paseo del Olivar	62	72	I	E4
Calle Olivo	1	9	I	B4
Calle Olivo	2	14	I	B4
Calle Olivo	25	39	I	A3
Calle Olivo	28	42	I	A3
Calle del Olmo	1	7	I	A3
Calle del Olmo	2	2	I	A3
Calle del Olmo	2	4	I	A3
Calle de las Palmeras	1	7	I	A3
Calle de las Palmeras	2	12	I	A3
Calle de la Paloma	1	17	I	C2
Calle de la Paloma	2	18	I	C2
Calle de la Paloma	29	33	I	C1
Calle de la Paloma	32	32	I	C1
Calle del Pantano	1	1	I	C3
Calle del Pantano	13	21	I	B3
Calle de las Parras			I	B3
Calle de las Parras	1	1	I	B3
Calle de las Parras	2	6	I	B3
Calle de los Pensamientos			I	B4
Calle de los Pensamientos			I	C4
Calle de los Pensamientos	1	13	I	C4
Calle de los Pensamientos	2	14	I	C4
Calle de los Pensamientos	22	30	I	B4
Calle del Peral	1	3	I	B4
Calle del Peral	10	10	I	B4
Calle de las Perdices	1	15	I	C2
Calle de las Perdices	2	22	I	C2
Calle del Pino			I	A3
Calle del Pino	17	25	I	A3
Calle del Pino	18	24	I	A3
Calle Pirineos	1	9	I	A4
Calle Pirineos	2	18	I	A4
Calle Pirineos	15	15	I	B4
Calle Pirineos	30	40	I	B4
Calle de los Pocillos			I	C2
Calle de los Pocillos	1	15	I	C2
Calle de los Pocillos	2	34	I	C2
Col de los Pocillos	1	1	I	C2
Col de los Pocillos	2	10	I	C2
Calle del Pozo	1	5	I	C3
Calle del Pozo	2	12	I	C3
Calle del Pradillo de la Villa			I	C3
Calle del Pradillo de la Villa	1	19	I	C3
Calle del Pradillo de la Villa	2	28	I	C3

Literal de Vía	Numeración		Mapa	Hojas
	Desde	Hasta		
Calle Príncipe de Asturias			I	C2
Calle Príncipe de Asturias	2	8	I	C2
Calle Príncipe de Asturias	3	35	I	D2
Calle Príncipe de Asturias	18	22	I	D2
Calle del Retablo	1	19	I	A3
Calle del Retablo	2	14	I	A3
Cmno del Retablo	1	3	I	A4
Calle Ribadeo			I	D4
Calle Ribadeo	9	11	I	D4
Calle Río Adaja	1	13	I	E4
Calle Río Adaja	2	10	I	E4
Calle del Río Alagón	1	3	I	D3
Calle del Río Alagón	2	12	I	D3
Calle del Río Alberche			I	E4
Calle del Río Alberche			I	E3
Calle del Río Alberche	1	1	I	E3
Calle del Río Alberche	2	2	I	E3
Calle del Río Alberche	3	11	I	E4
Calle del Río Alberche	4	6	I	E4
Calle del Río Carrión	2	8	I	D4
Calle del Río Carrión	21	49	I	E4
Calle del Río Carrión	26	82	I	E4
Calle del Río Duero	1	13	I	E3
Calle del Río Ebro	1	7	I	D4
Calle del Río Ebro	37	63	I	E4
Calle del Río Eresma	1	21	I	F3
Calle del Río Eresma	2	36	I	F3
Calle del Río Guadalix			I	E4
Calle del Río Guadalix	22	48	I	E4
Calle del Río Guadalix	27	33	I	E4
Calle del Río Guadarrama			I	F3
Calle del Río Guadarrama	1	17	I	E3
Calle del Río Guadarrama	2	12	I	E3
Calle del Río Guadarrama	16	32	I	F3
Calle del Río Guadarrama	23	29	I	F3
Calle del Río Guadiana	1	7	I	E3
Calle del Río Jarama			I	E4
Calle del Río Jarama	1	7	I	E4
Calle del Río Jarama	2	8	I	E4
Calle del Río Júcar			I	E3
Calle del Río Júcar	1	1	I	E3
Calle del Río Júcar	1	15	I	E3
Calle del Río Júcar	2	14	I	E3
Calle del Río Lozoya	1	3	I	D3
Calle del Río Lozoya	2	26	I	D3

Literal de Vía	Numeración		Mapa	Hojas
	Desde	Hasta		
Trva del Río Lozoya	1	5	I	D3
Trva del Río Lozoya	4	4	I	D3
Calle del Río Manzanares			I	E3
Calle del Río Manzanares	1	31	I	E3
Calle del Río Manzanares	2	28	I	E3
Calle del Río Miño	1	15	I	E3
Calle Río Nervión			I	D4
Calle Río Nervión	2	20	I	D4
Calle Río Nervión	5	11	I	D4
Calle del Río Pisuega	1	3	I	F3
Calle del Río Pisuega	2	6	I	F3
Calle del Río Sar			I	E3
Calle del Río Sar	1	5	I	E3
Trva del Río Sar			I	E3
Trva del Río Sar	1	11	I	E3
Trva del Río Sar	2	2	I	E3
Calle del Río Segura	1	11	I	E4
Calle Río Sella	1	17	I	D3
Calle Río Sella	2	34	I	D3
Calle Río Sena	1	15	I	D4
Calle Río Sena	2	8	I	D4
Calle del Río Tajo	1	13	I	E3
Calle Río Tajuña			I	E4
Calle Río Tajuña	1	19	I	E4
Calle Río Tajuña	2	18	I	E4
Calle Río Támesis	1	11	I	D4
Calle Río Támesis	2	14	I	D4
Calle del Río Tiétar	1	15	I	E4
Calle del Río Tiétar	2	16	I	E4
Calle del Río Tormes			I	D4
Calle del Río Tormes	1	5	I	D3
Calle del Río Tormes	2	38	I	D3
Calle del Río Tormes	9	9	I	D4
Calle del Roble	1	11	I	B4
Calle del Roble	2	8	I	B4
Calle del Romero			I	C3
Calle del Romero	1	5	I	C3
Calle del Romero	2	20	I	C3
Trva del Romero	2	6	I	C3
Calle de San Blas	1	29	I	C3
Calle de San Blas	2	20	I	C3
Calle San Isidro	1	3	I	C3
Calle de Santiago Blázquez			I	D3
Calle de Santiago Blázquez			I	D4
Calle de Santiago Blázquez	1	23	I	D3

Literal de Vía	Numeración		Mapa	Hojas
	Desde	Hasta		
Calle de Santiago Blázquez	2	4	I	D3
Calle de Santiago Blázquez	4	16	I	D3
Calle de Santiago Blázquez	28	42	I	D4
Calle de Santiago Blázquez	43	59	I	D4
Calle de Santiago Blázquez	46	46	I	D4
Calle de la Soledad	1	11	I	D3
Calle de la Soledad	2	26	I	D3
Calle del Timoteo Gaitán	1	3	I	D3
Calle del Timoteo Gaitán	2	28	I	D3
Avda de Toledo			I	E3
Avda de Toledo			I	D3
Avda de Toledo	1	7	I	D3
Avda de Toledo	2	26	I	D3
Avda de Toledo	7	11	I	D3
Avda de Toledo	34	40	I	E3
Calle de Toribio Orgaz	1	15	I	D3
Calle de Toribio Orgaz	2	18	I	D3
Calle de los Tulipanes			I	C4
Calle de los Tulipanes	1	11	I	C4
Calle de los Tulipanes	2	14	I	C4
Calle Tuya	2	6	I	C4
Paseo de las Vegas			I	B4
Paseo de las Vegas	2	40	I	B4
Paseo de las Vegas	5	25	I	B4
Trva de las Vegas			I	B4
Trva de las Vegas	1	13	I	B4
Avda de la Vereda del Manzanares			I	G2
Avda de la Vereda del Manzanares	34	34	I	G2
Calle del Vía Crucis			I	D4
Calle del Vía Crucis	1	7	I	D4
Calle del Vía Crucis	2	8	I	D4
Calle del Vía Crucis	23	23	I	D4
Cmno de Villamanta	1	1	I	B2
Calle de las Viñas	8	10	I	B3
Calle de las Viñas	9	11	I	B3
Calle de Viñasola	2	6	I	C2
Calle de Viñasola	9	17	I	C2
Calle Virgen de Covadonga	1	7	I	D2
Calle Virgen de Covadonga	2	16	I	D2
Calle de la Virgen de Fátima	1	11	I	D3
Calle de la Virgen de Fátima	2	10	I	D3
Calle de la Virgen de Fátima	26	30	I	D2
Calle de la Virgen de Guadalupe	1	13	I	D2
Calle de la Virgen de la Macarena	1	13	I	D2
Calle de la Virgen de la Macarena	2	12	I	D2

Literal de Vía	Numeración		Mapa	Hojas
	Desde	Hasta		
Calle Virgen de la Poveda	8	16	I	D2
Calle Virgen de las Nieves	1	29	I	D2
Calle Virgen de las Nieves	2	10	I	D2
Calle de la Virgen del Carmen	1	11	I	D3
Calle de la Virgen del Carmen	2	18	I	D3
Calle de la Virgen del Carmen	11	17	I	D3
Calle Virgen del Prado	1	5	I	D2
Calle de la Virgen del Puerto	1	5	I	D3
Calle de la Virgen del Puerto	10	20	I	D2
Calle de la Virgen del Puerto	15	21	I	D2
Calle de la Virgen del Puerto	30	48	I	C2
Calle de la Virgen del Puerto	39	55	I	C2
Calle de la Virgen del Rocío	1	17	I	D2
Calle de la Virgen del Rocío	2	22	I	D2
Calle de la Virgen del Rosario	1	3	I	D3
Calle de la Virgen del Vals			I	D2
Calle de la Virgen del Vals	1	27	I	D2
Calle de la Virgen del Vals	2	16	I	D2
Calle de la Virgen del Vals	20	20	I	D2

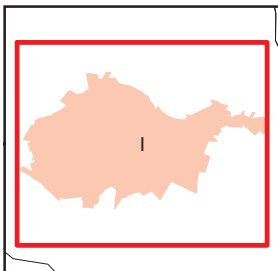


A1	B1	C1	D1	E1	F1	G1
A2	B2	C2	D2	E2	F2	G2
A3	B3	C3	D3	E3	F3	G3
A4	B4	C4	D4	E4	F4	G4
A5	B5	C5	D5	E5	F5	G5

## El Álamo

### Leyenda

	Meco	perímetro y nombre de núcleo de población
	01-002	límite municipal; sección censal
	A-6	autopistas y autovías; carreteras principales
	M-604	carreteras secundarias; otras carreteras
		sanidad; ayuntamiento; estación cercanías
		línea de ferrocarril; línea de metro ligero
		boca de metro; estación metro ligero
	1	paseillos; número de portal
	Calle	calles; parroquias



A1	B1	C1	D1	E1	F1	G1
A2	B2	C2	D2	E2	F2	G2
A3	B3	C3	D3	E3	F3	G3
A4	B4	C4	D4	E4	F4	G4
A5	B5	C5	D5	E5	F5	G5

## El Álamo

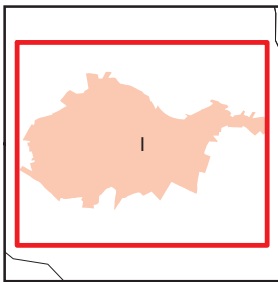
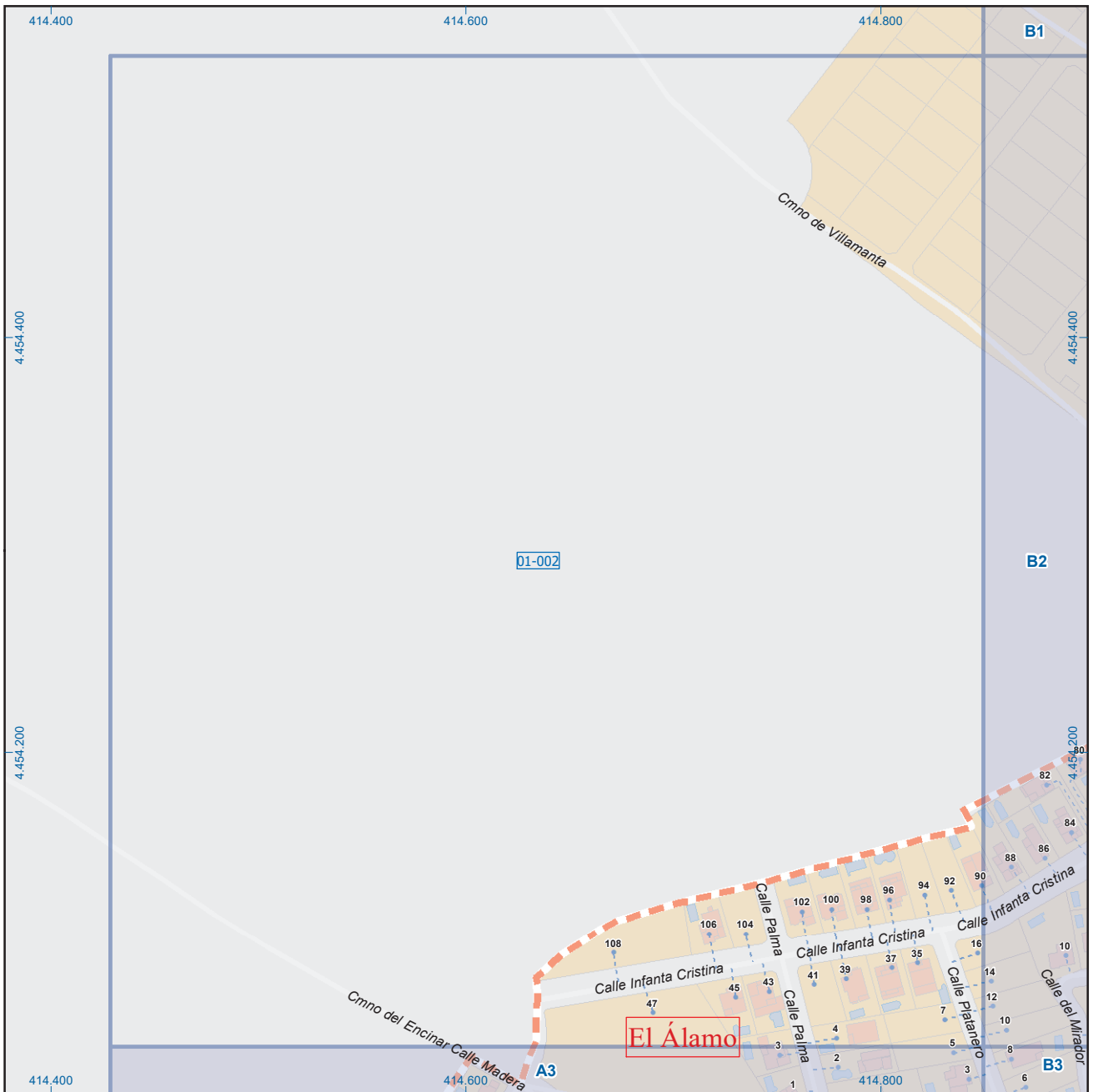
### Leyenda

	Meco	perímetro y nombre de núcleo de población
	01-002	límite municipal; sección censal
	A-6	autopistas y autovías; carreteras principales
	M-604	carreteras secundarias; otras carreteras
		sanidad; ayuntamiento; estación cercanías
		línea de ferrocarril; línea de metro ligero
	ML	boca de metro; estación metro ligero
	1	paseillos; número de portal
	Calle	calles; parroquias


 Dirección General de Economía  
 CONSEJERÍA DE ECONOMÍA,  
 HACIENDA Y EMPLEO

  
 ESCALA GRÁFICA

Mapa I - C1



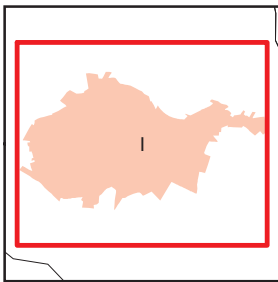
A1	B1	C1	D1	E1	F1	G1
A2	B2	C2	D2	E2	F2	G2
A3	B3	C3	D3	E3	F3	G3
A4	B4	C4	D4	E4	F4	G4
A5	B5	C5	D5	E5	F5	G5

## El Álamo

### Leyenda

	Meco	perímetro y nombre de núcleo de población
	D1-002	límite municipal; sección censal
	A-6, M-608	autopistas y autovías; carreteras principales
	M-604, M-618	carreteras secundarias; otras carreteras
		sanidad; ayuntamiento; estación cercanías
		línea de ferrocarril; línea de metro ligero
		boca de metro; estación metro ligero
	1	paseillos; número de portal
	Calle	calles; parroquias



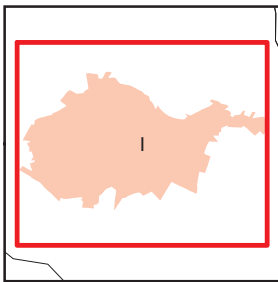
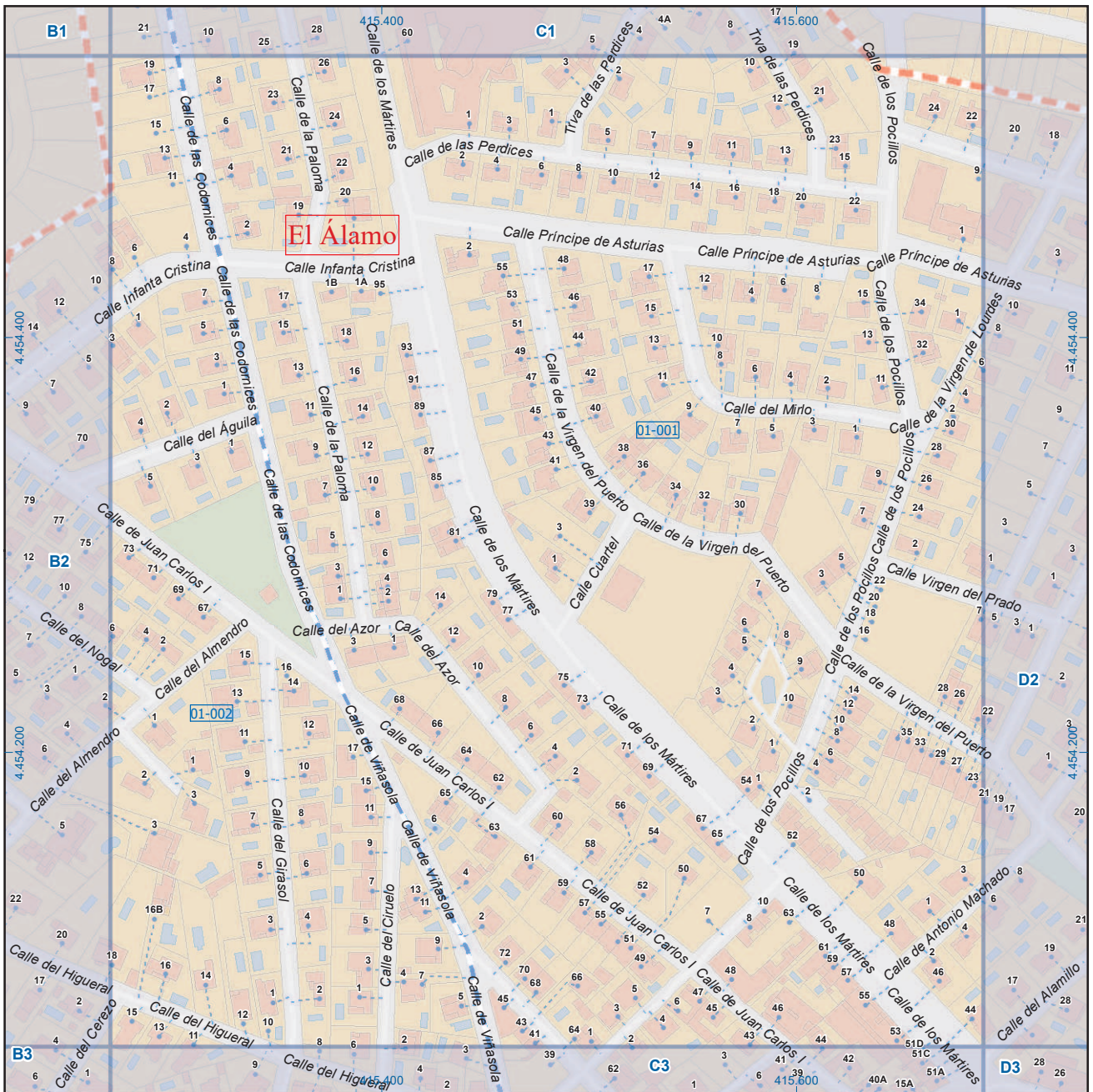


A1	B1	C1	D1	E1	F1	G1
A2	B2	C2	D2	E2	F2	G2
A3	B3	C3	D3	E3	F3	G3
A4	B4	C4	D4	E4	F4	G4
A5	B5	C5	D5	E5	F5	G5

## El Álamo

### Leyenda

-  **Meco** perímetro y nombre de núcleo de población
-  **01-002** límite municipal; sección censal
-  **A-6** **M-608** autopistas y autovías; carreteras principales
-  **M-604** **M-618** carreteras secundarias; otras carreteras
-   sanidad; ayuntamiento; estación cercanías
-   línea de ferrocarril; línea de metro ligero
-   boca de metro; estación metro ligero
-  **1** paseillos; número de portal
-  **Calle** calles; parroquias



A1	B1	C1	D1	E1	F1	G1
A2	B2	C2	D2	E2	F2	G2
A3	B3	C3	D3	E3	F3	G3
A4	B4	C4	D4	E4	F4	G4
A5	B5	C5	D5	E5	F5	G5

## El Álamo

### Legenda

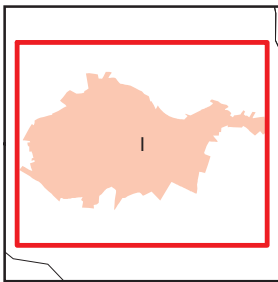
- Meco perimetro y nombre de núcleo de población
- 01-002 límite municipal; sección censal
- A-6 M-608 autopistas y autovías; carreteras principales
- M-604 M-618 carreteras secundarias; otras carreteras
- Sanidad; ayuntamiento; estación cercanías
- Línea de ferrocarril; línea de metro ligero
- Boca de metro; estación metro ligero
- 1 paseillos; número de portal
- Calle calles; parroquias



Dirección General de Economía  
CONSEJERÍA DE ECONOMÍA,  
HACIENDA Y EMPLEO



Mapa I - C2



A1	B1	C1	D1	E1	F1	G1
A2	B2	C2	D2	E2	F2	G2
A3	B3	C3	D3	E3	F3	G3
A4	B4	C4	D4	E4	F4	G4
A5	B5	C5	D5	E5	F5	G5

## El Álamo

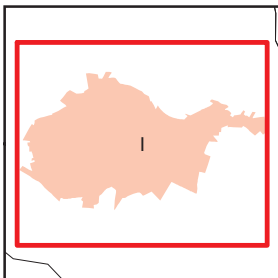
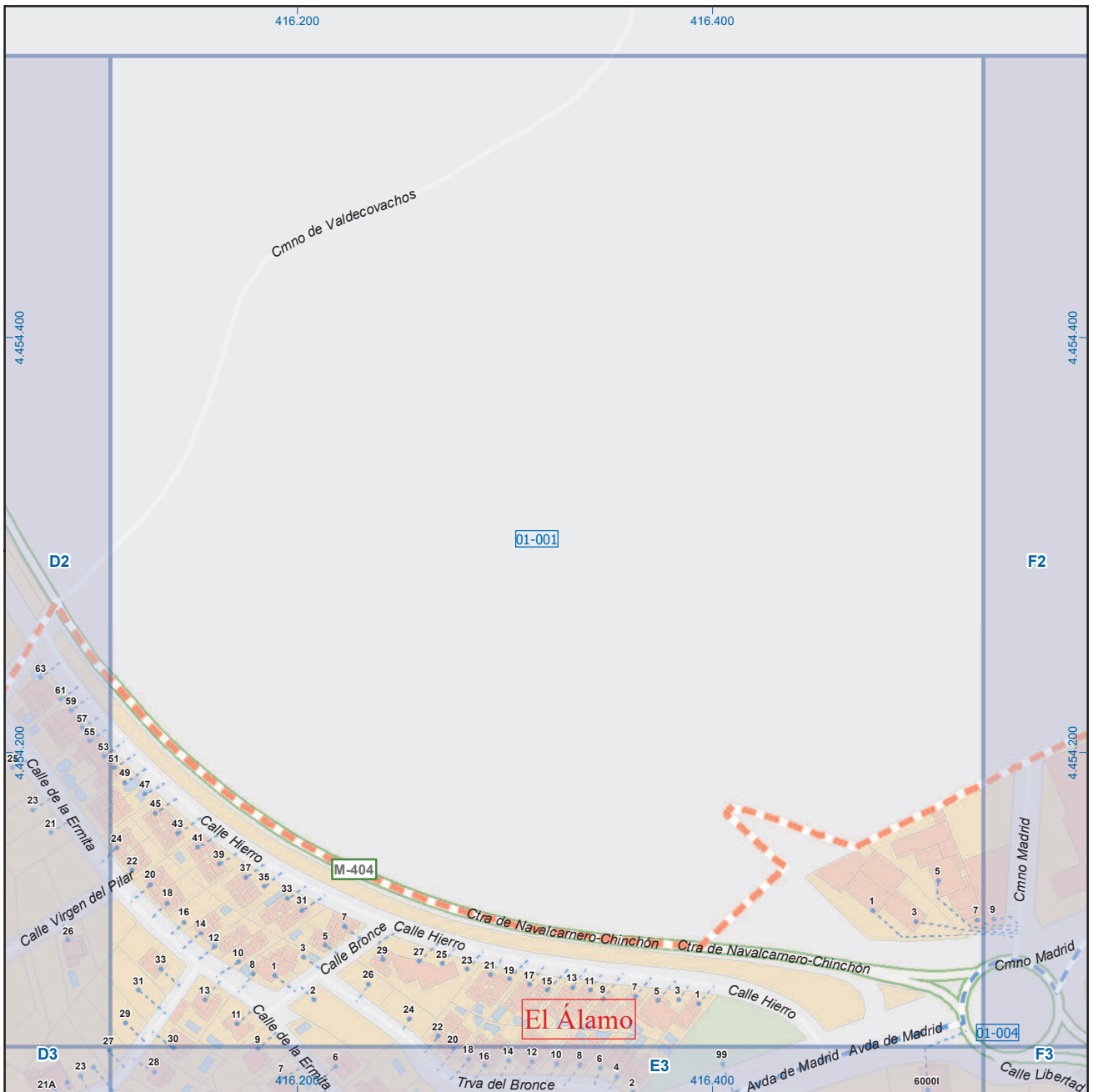
### Leyenda

- Meco: perímetro y nombre de núcleo de población
- D1-001: límite municipal; sección censal
- A-6, M-604, M-608, M-618: autopistas y autovías; carreteras principales; carreteras secundarias; otras carreteras
- Sanidad; ayuntamiento; estación cercanías
- Línea de ferrocarril; línea de metro ligero
- Boca de metro; estación metro ligero
- Paseillos; número de portal
- Calle
- Calles; parroquias


 Dirección General de Economía  
 CONSEJERÍA DE ECONOMÍA,  
 HACIENDA Y EMPLEO



Mapa I - D2

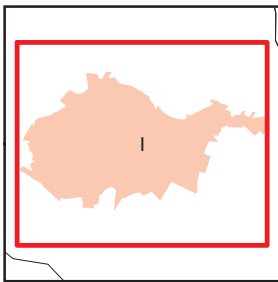
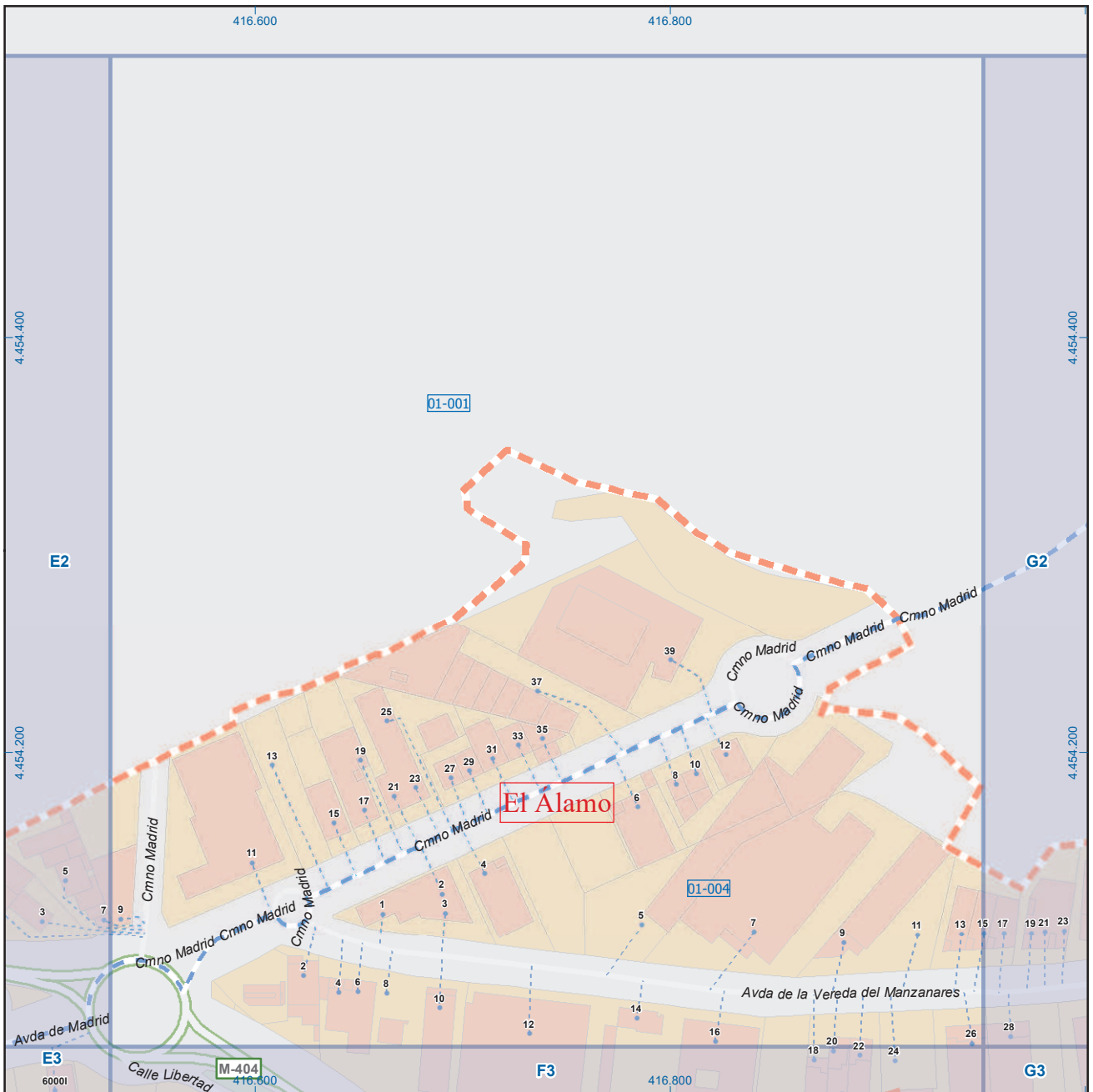


A1	B1	C1	D1	E1	F1	G1
A2	B2	C2	D2	E2	F2	G2
A3	B3	C3	D3	E3	F3	G3
A4	B4	C4	D4	E4	F4	G4
A5	B5	C5	D5	E5	F5	G5

## El Álamo

### Leyenda

	Meco	perímetro y nombre de núcleo de población
	01-001	límite municipal; sección censal
	A-6	autopistas y autovías; carreteras principales
	M-604	carreteras secundarias; otras carreteras
		sanidad; ayuntamiento; estación cercanías
		línea de ferrocarril; línea de metro ligero
		boca de metro; estación metro ligero
	1	paseillos; número de portal
	Calle	calles; parroquias



A1	B1	C1	D1	E1	F1	G1
A2	B2	C2	D2	E2	F2	G2
A3	B3	C3	D3	E3	F3	G3
A4	B4	C4	D4	E4	F4	G4
A5	B5	C5	D5	E5	F5	G5

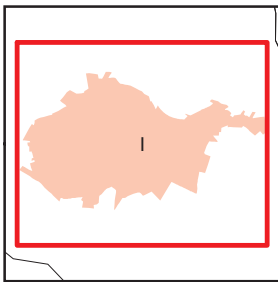
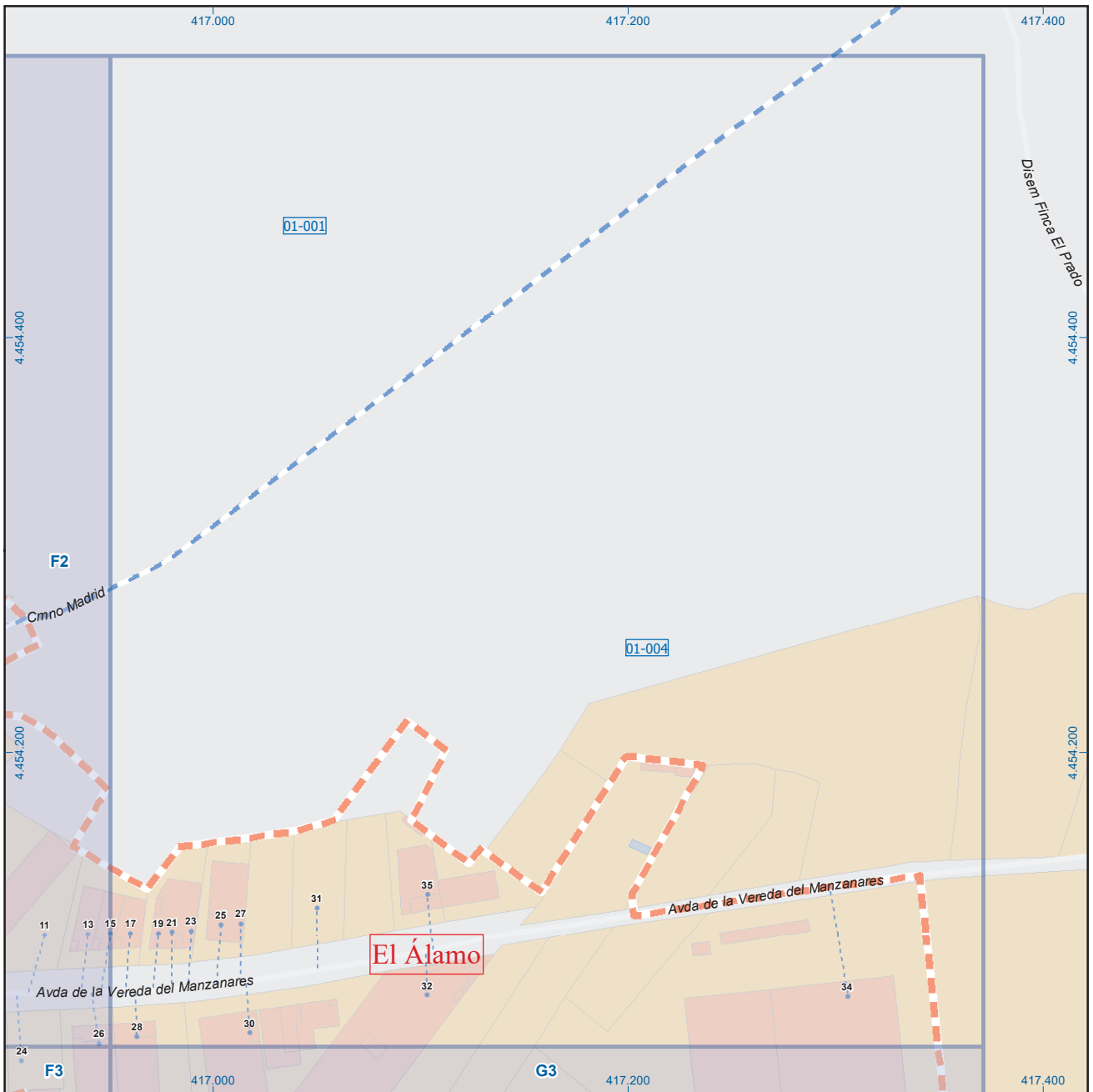
## El Álamo

### Legenda

- Meco: perímetro y nombre de núcleo de población
- D1-001: límite municipal; sección censal
- A-6, M-608: autopistas y autovías; carreteras principales
- M-604, M-618: carreteras secundarias; otras carreteras
- Sanidad; ayuntamiento; estación cercanías
- Línea de ferrocarril; línea de metro ligero
- Boca de metro; estación metro ligero
- Paseillos; número de portal
- Calle
- Calles; parroquias


 Dirección General de Economía  
 CONSEJERÍA DE ECONOMÍA,  
 HACIENDA Y EMPLEO





A1	B1	C1	D1	E1	F1	G1
A2	B2	C2	D2	E2	F2	G2
A3	B3	C3	D3	E3	F3	G3
A4	B4	C4	D4	E4	F4	G4
A5	B5	C5	D5	E5	F5	G5

## El Álamo

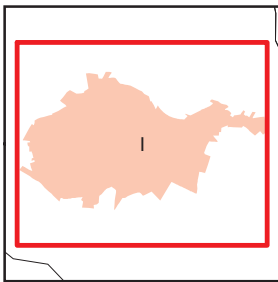
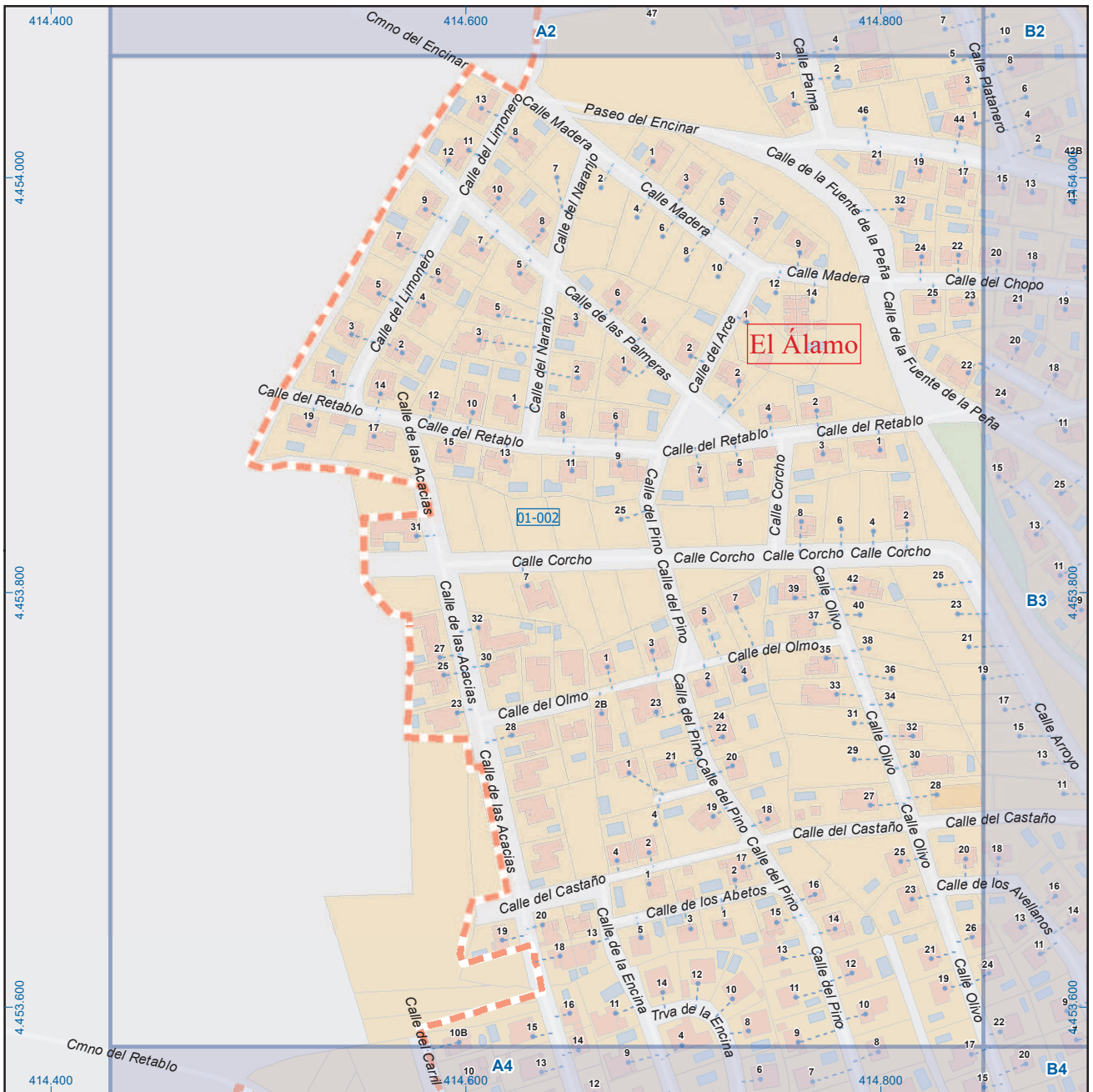
### Leyenda

	Meco	perímetro y nombre de núcleo de población
	01-002	límite municipal; sección censal
	A-6	autopistas y autovías; carreteras principales
	M-604	carreteras secundarias; otras carreteras
		sanidad; ayuntamiento; estación cercanías
		línea de ferrocarril; línea de metro ligero
		boca de metro; estación metro ligero
	1	paseillos; número de portal
	Calle	calles; parroquias


 Dirección General de Economía  
 CONSEJERÍA DE ECONOMÍA,  
 HACIENDA Y EMPLEO



Mapa I - G2



A1	B1	C1	D1	E1	F1	G1
A2	B2	C2	D2	E2	F2	G2
A3	B3	C3	D3	E3	F3	G3
A4	B4	C4	D4	E4	F4	G4
A5	B5	C5	D5	E5	F5	G5

## El Álamo

### Legenda

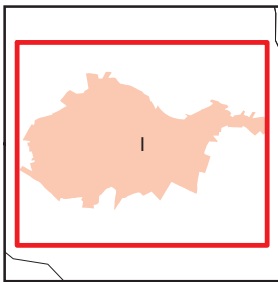
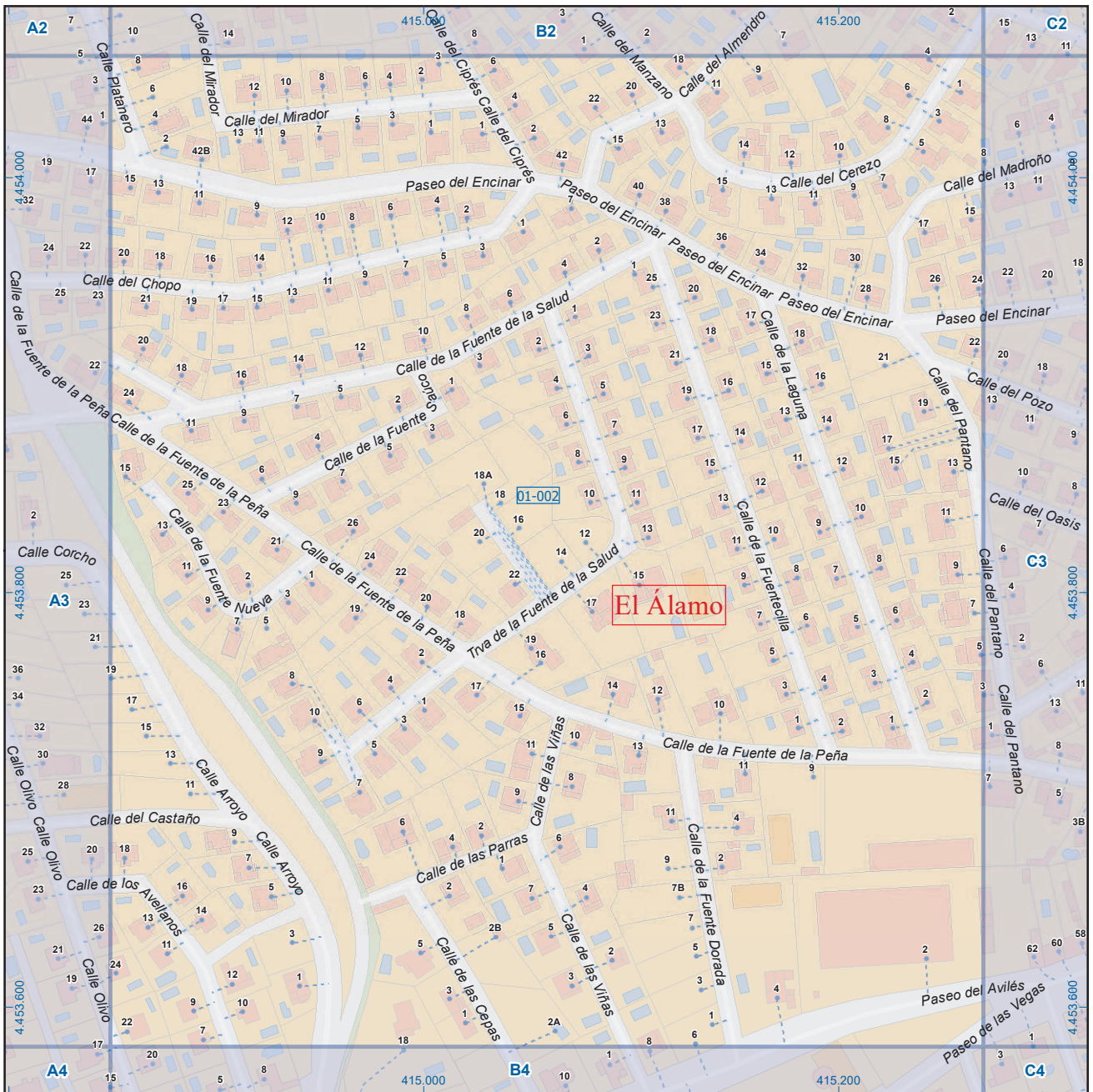
- Meco: perímetro y nombre de núcleo de población
- 01-002: límite municipal; sección censal
- A-6, M-608: autopistas y autovías; carreteras principales
- M-604, M-618: carreteras secundarias; otras carreteras
- Sanidad; ayuntamiento; estación cercanías
- Línea de ferrocarril; línea de metro ligero
- Boca de metro; estación metro ligero
- Paseillos; número de portal
- Calle: calles; parroquias



Dirección General de Economía  
CONSEJERÍA DE ECONOMÍA,  
HACIENDA Y EMPLEO



Mapa I - A3



A1	B1	C1	D1	E1	F1	G1
A2	B2	C2	D2	E2	F2	G2
A3	B3	C3	D3	E3	F3	G3
A4	B4	C4	D4	E4	F4	G4
A5	B5	C5	D5	E5	F5	G5

## El Álamo

### Leyenda

- Meco perimetro y nombre de núcleo de población
- D1-002 límite municipal; sección censal
- A-6 M-608 autopistas y autovías; carreteras principales
- M-604 M-618 carreteras secundarias; otras carreteras
- Sanidad; ayuntamiento; estación cercanías
- Línea de ferrocarril; línea de metro ligero
- Boca de metro; estación metro ligero
- Paseillos; número de portal
- Calle calles; parroquias

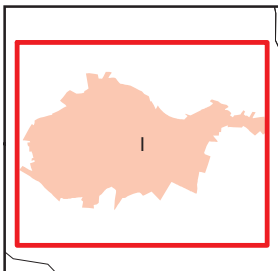
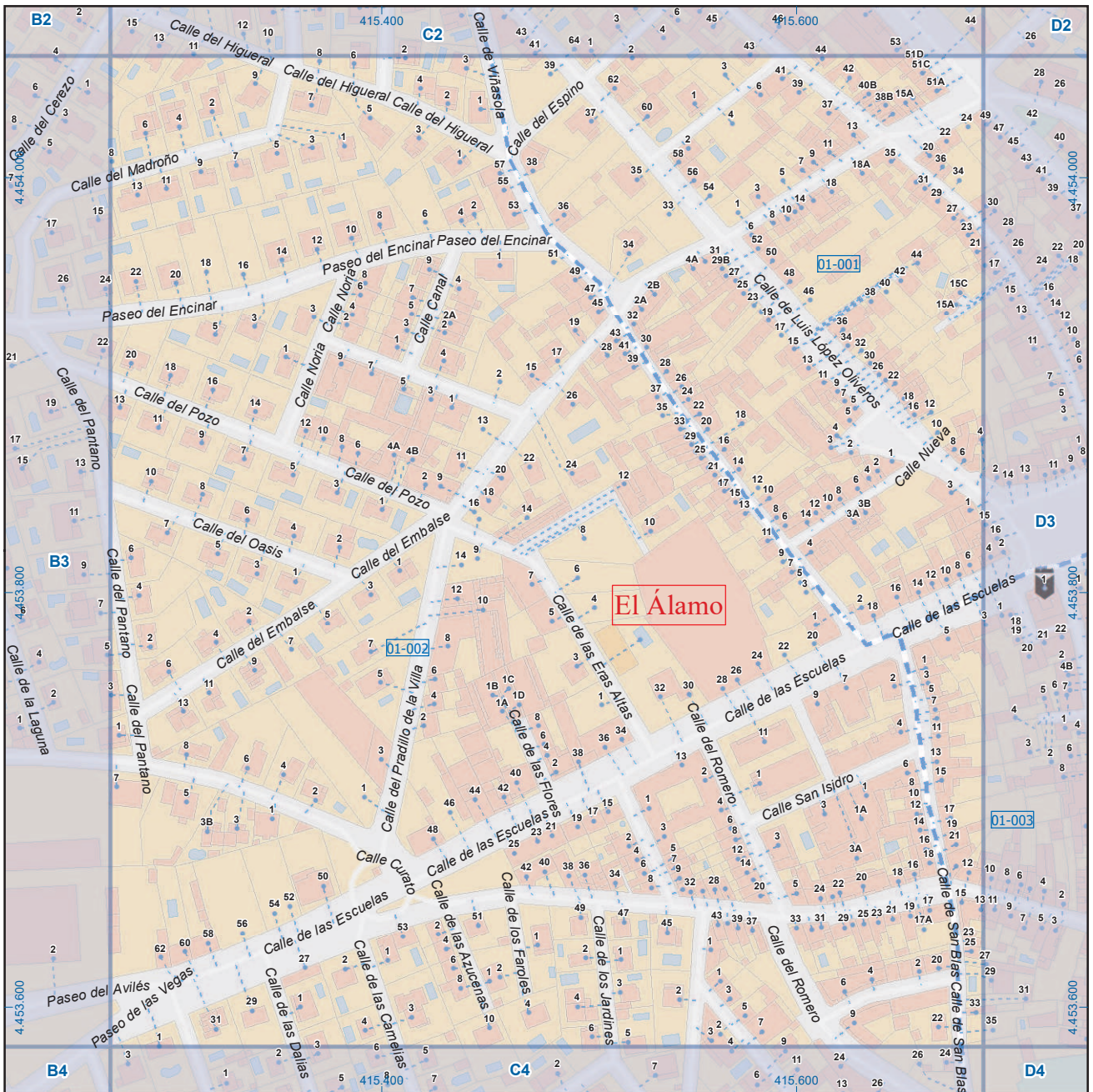


Dirección General de Economía  
CONSEJERÍA DE ECONOMÍA,  
HACIENDA Y EMPLEO



Mapa I - B3





A1	B1	C1	D1	E1	F1	G1
A2	B2	C2	D2	E2	F2	G2
A3	B3	C3	D3	E3	F3	G3
A4	B4	C4	D4	E4	F4	G4
A5	B5	C5	D5	E5	F5	G5

## El Álamo

### Leyenda

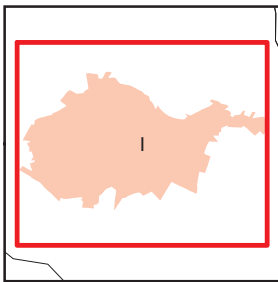
- Meco perimetro y nombre de núcleo de población
- 01-002 límite municipal; sección censal
- A-6 M-608 autopistas y autovías; carreteras principales
- M-604 M-618 carreteras secundarias; otras carreteras
- Sanidad; ayuntamiento; estación cercanías
- Línea de ferrocarril; línea de metro ligero
- Boca de metro; estación metro ligero
- 1 paseillos; número de portal
- Calle calles; parroquias



Dirección General de Economía  
CONSEJERÍA DE ECONOMÍA,  
HACIENDA Y EMPLEO



Mapa I - C3



A1	B1	C1	D1	E1	F1	G1
A2	B2	C2	D2	E2	F2	G2
A3	B3	C3	D3	E3	F3	G3
A4	B4	C4	D4	E4	F4	G4
A5	B5	C5	D5	E5	F5	G5

## El Álamo

### Leyenda

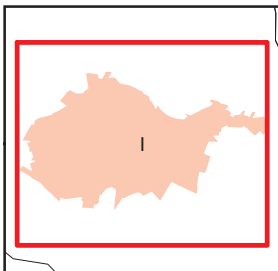
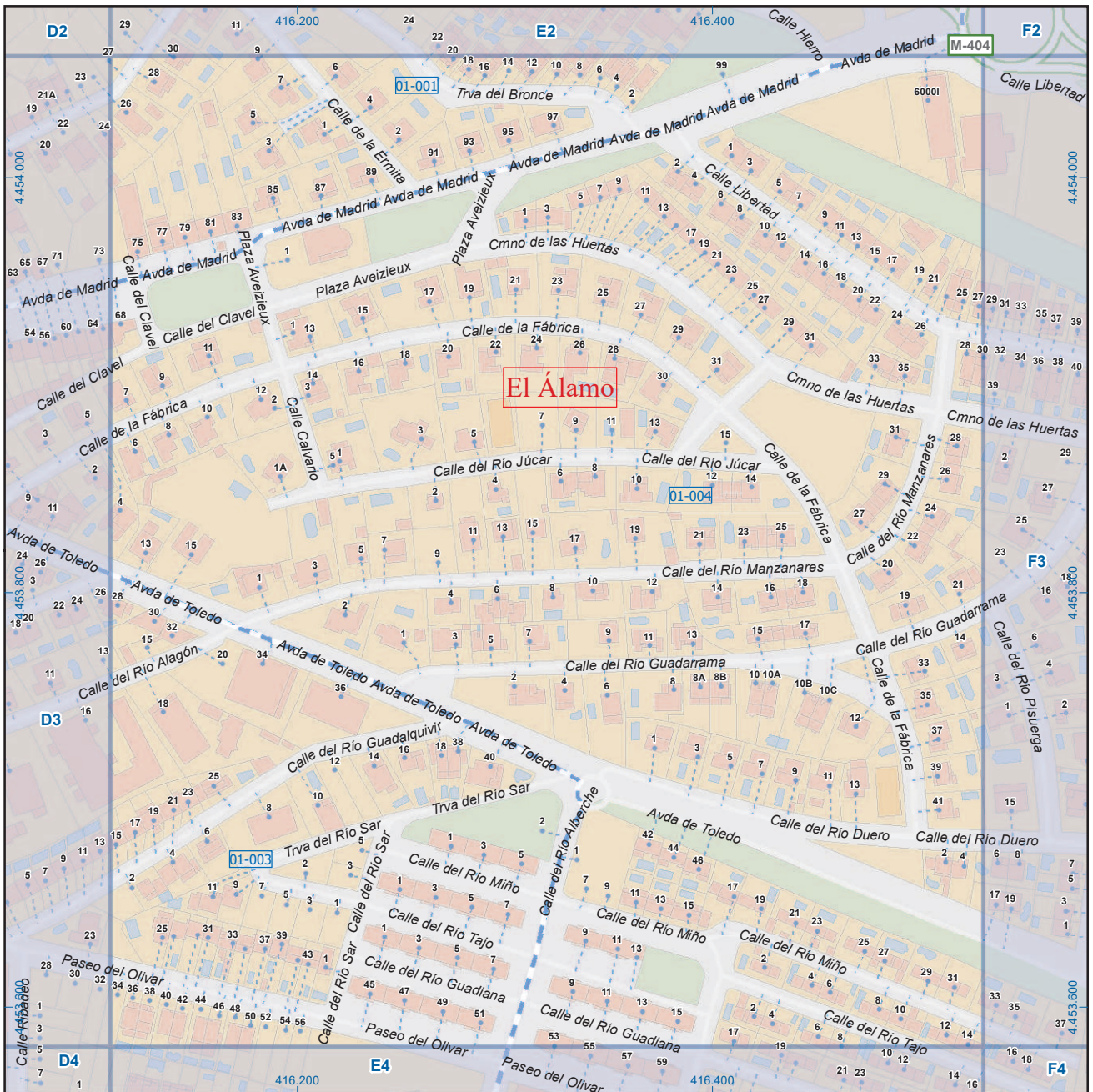
- Meco perimetro y nombre de núcleo de población
- 01-002 límite municipal; sección censal
- A-6 M-608 autopistas y autovías; carreteras principales
- M-604 M-618 carreteras secundarias; otras carreteras
- + Ayuntamiento; estación cercanías
- Estación metro ligero
- Línea de ferrocarril; línea de metro ligero
- Boca de metro; estación metro ligero
- Paseillos; número de portal
- Calle
- Calles; parroquias



Dirección General de Economía  
CONSEJERÍA DE ECONOMÍA,  
HACIENDA Y EMPLEO



Mapa I - D3



A1	B1	C1	D1	E1	F1	G1
A2	B2	C2	D2	E2	F2	G2
A3	B3	C3	D3	E3	F3	G3
A4	B4	C4	D4	E4	F4	G4
A5	B5	C5	D5	E5	F5	G5

## El Álamo

### Legenda

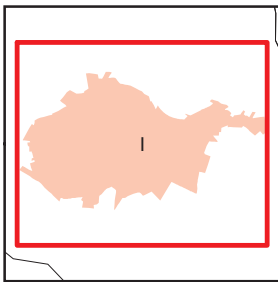
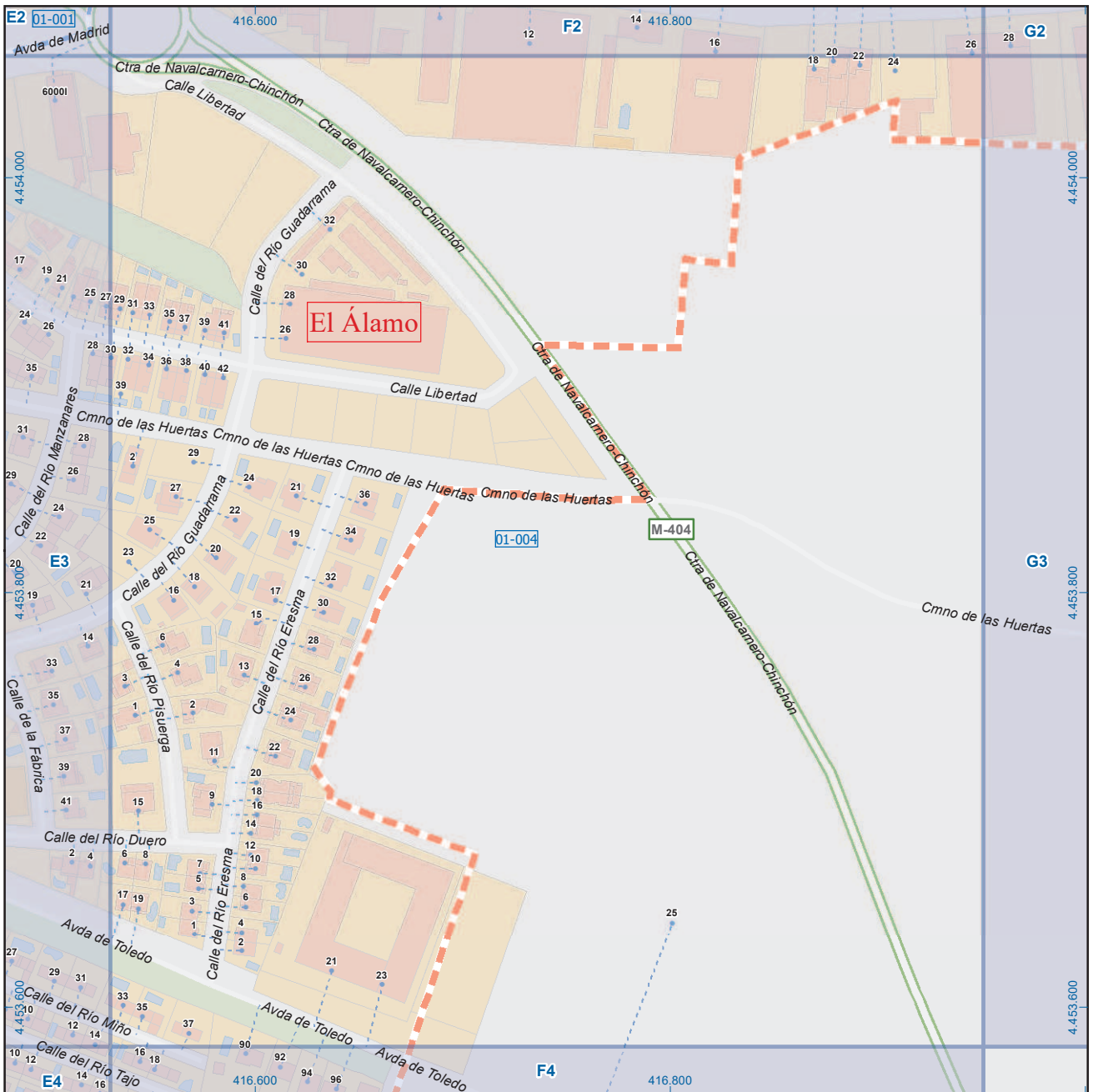
	Meco	perímetro y nombre de núcleo de población
	01-002	límite municipal; sección censal
	A-6	autopistas y autovías; carreteras principales
	M-604	carreteras secundarias; otras carreteras
		sanidad; ayuntamiento; estación cercanías
		línea de ferrocarril; línea de metro ligero
		boca de metro; estación metro ligero
	1	paseillos; número de portal
	Calle	calles; parroquias



Dirección General de Economía  
CONSEJERÍA DE ECONOMÍA,  
HACIENDA Y EMPLEO















Mapa I - E3



A1	B1	C1	D1	E1	F1	G1
A2	B2	C2	D2	E2	F2	G2
A3	B3	C3	D3	E3	F3	G3
A4	B4	C4	D4	E4	F4	G4
A5	B5	C5	D5	E5	F5	G5

## El Álamo

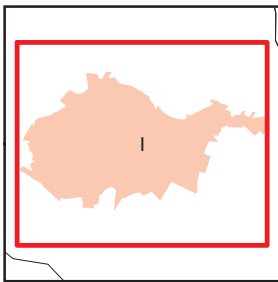
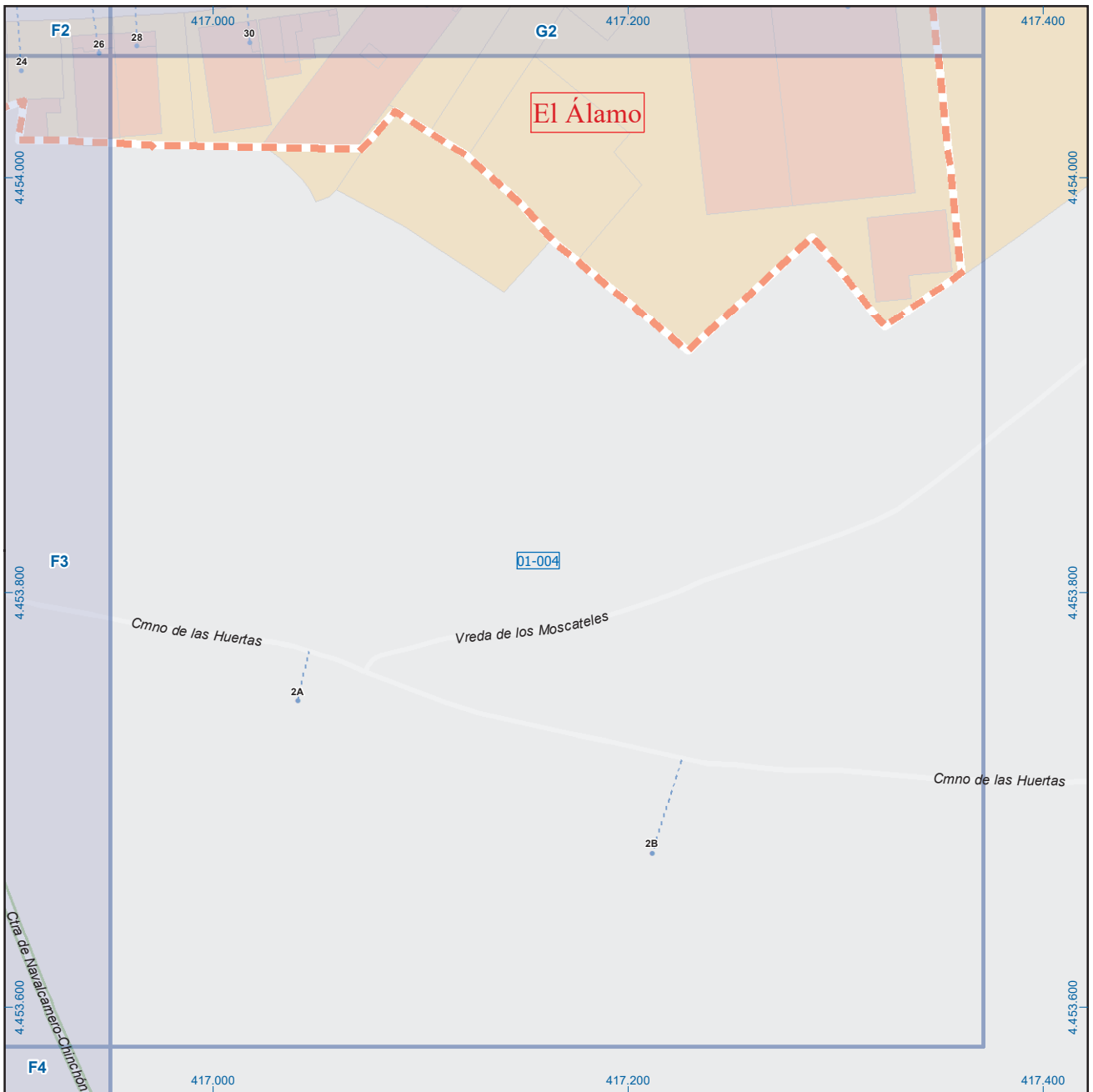
### Legenda

-  **Meco** perímetro y nombre de núcleo de población
-  **01-002** límite municipal; sección censal
-  **A-6** autopistas y autovías; carreteras principales
-  **M-608** carreteras secundarias; otras carreteras
-  **M-604**
-  **M-618**
-  sanidad; ayuntamiento; estación cercanías
-  línea de ferrocarril; línea de metro ligero
-  boca de metro; estación metro ligero
-  paseillos; número de portal
-  Calle
-  calles; parroquias



Dirección General de Economía  
CONSEJERÍA DE ECONOMÍA,  
HACIENDA Y EMPLEO



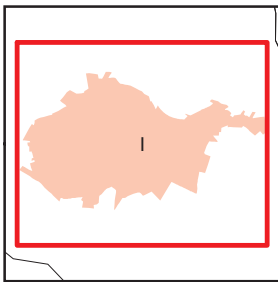
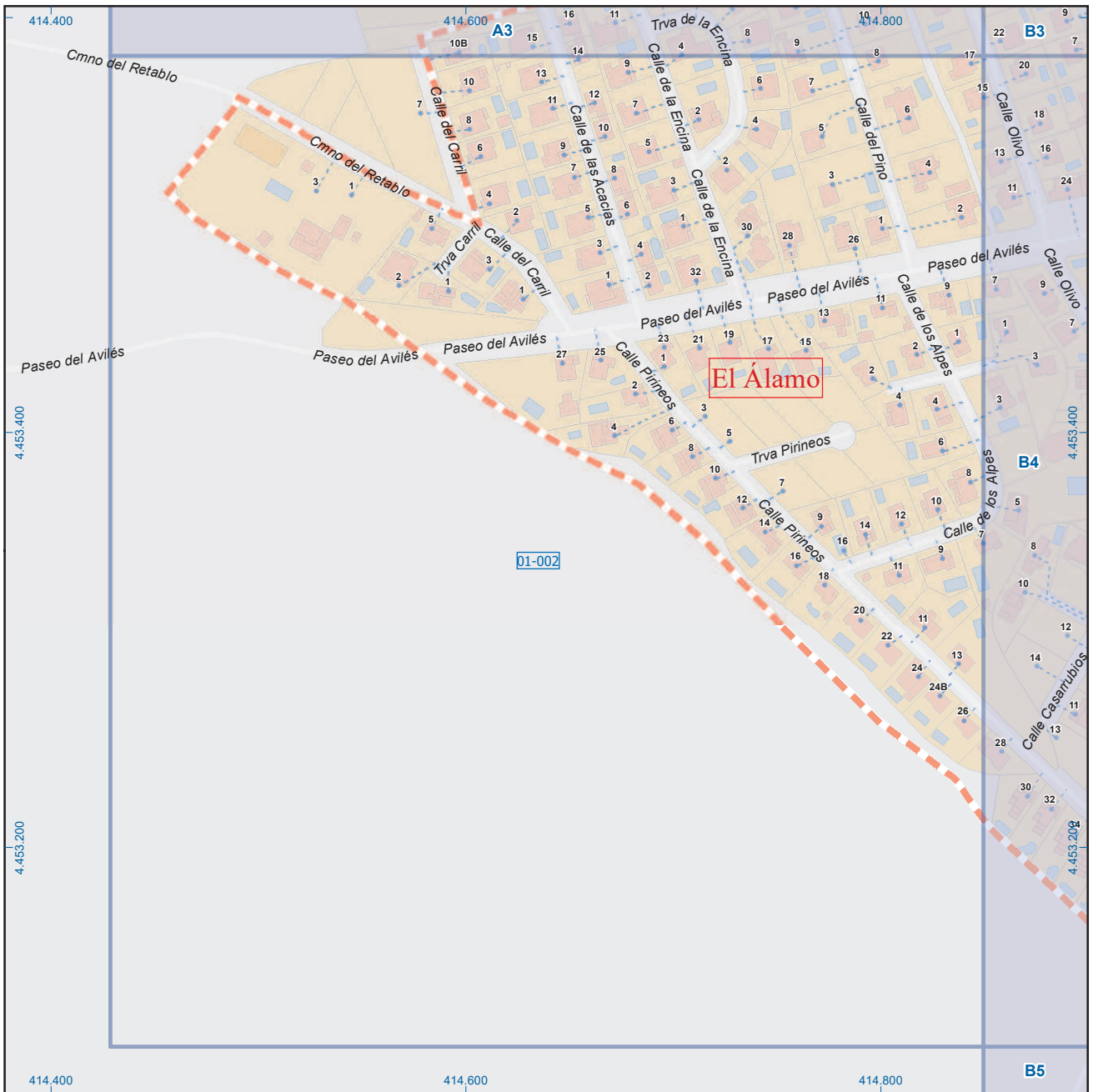


A1	B1	C1	D1	E1	F1	G1
A2	B2	C2	D2	E2	F2	G2
A3	B3	C3	D3	E3	F3	G3
A4	B4	C4	D4	E4	F4	G4
A5	B5	C5	D5	E5	F5	G5

## El Álamo

**Leyenda**

- Meco: perímetro y nombre de núcleo de población
- 01-004: límite municipal; sección censal
- A-6: autopistas y autovías; carreteras principales
- M-604: carreteras secundarias; otras carreteras
- +: sanidad; ayuntamiento; estación cercanías
- : línea de ferrocarril; línea de metro ligero
- ML: boca de metro; estación metro ligero
- 1: paseillos; número de portal
- Calle: calles; parroquias

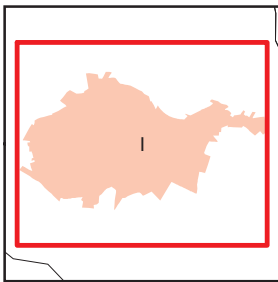
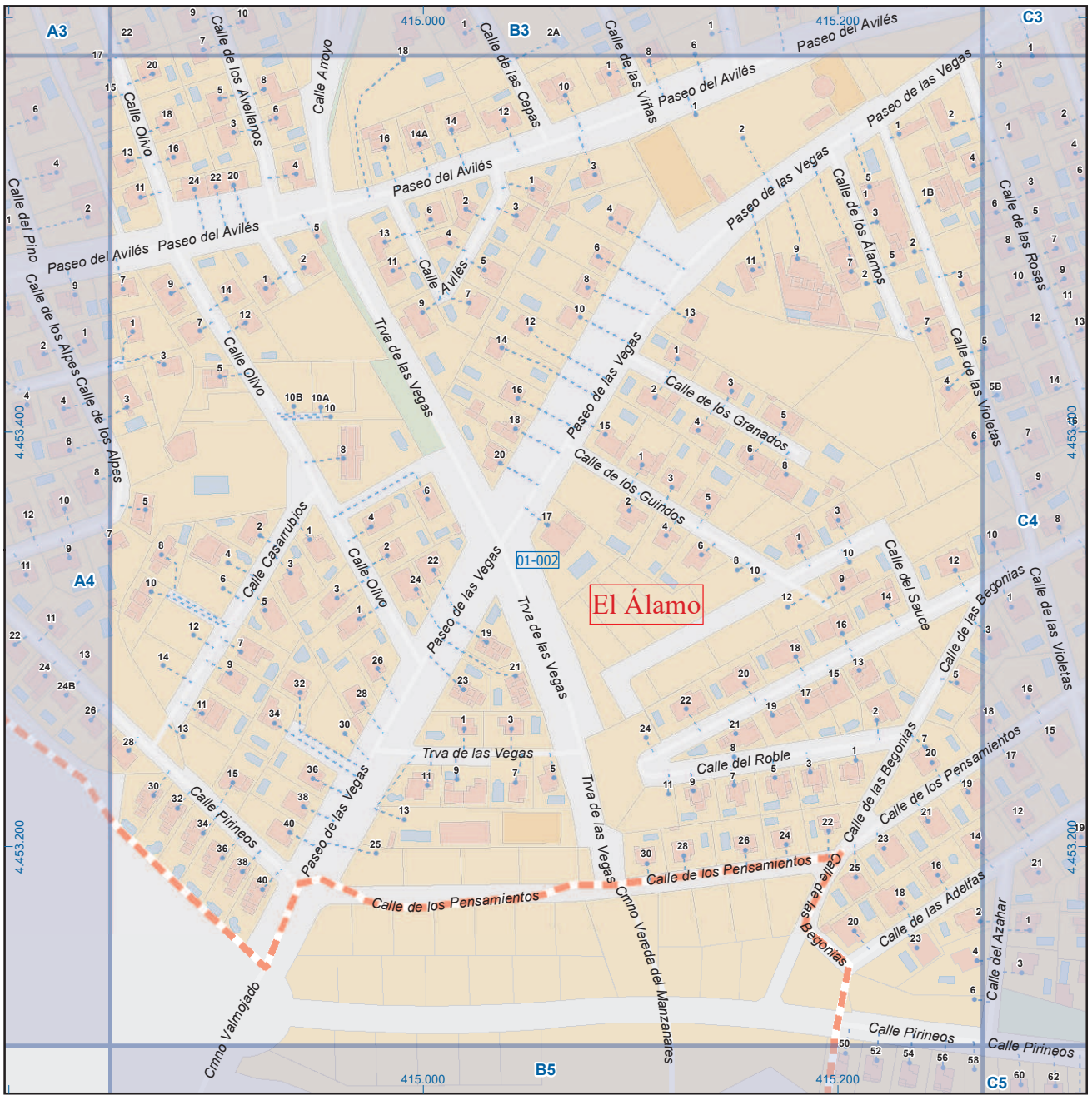


A1	B1	C1	D1	E1	F1	G1
A2	B2	C2	D2	E2	F2	G2
A3	B3	C3	D3	E3	F3	G3
A4	B4	C4	D4	E4	F4	G4
A5	B5	C5	D5	E5	F5	G5

## El Álamo

### Leyenda










	<b>Meco</b>	perímetro y nombre de núcleo de población
	<b>01-002</b>	límite municipal; sección censal
	<b>A-6</b> <b>M-608</b>	autopistas y autovías; carreteras principales
	<b>M-604</b> <b>M-618</b>	carreteras secundarias; otras carreteras
		sanidad; ayuntamiento; estación cercanías
		línea de ferrocarril; línea de metro ligero
		boca de metro; estación metro ligero
	<b>1</b>	paseillos; número de portal
	<b>Calle</b>	calles; parroquias



A1	B1	C1	D1	E1	F1	G1
A2	B2	C2	D2	E2	F2	G2
A3	B3	C3	D3	E3	F3	G3
A4	<b>B4</b>	C4	D4	E4	F4	G4
A5	B5	C5	D5	E5	F5	G5

## El Álamo

### Leyenda

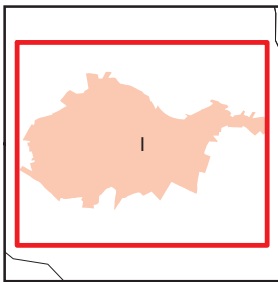
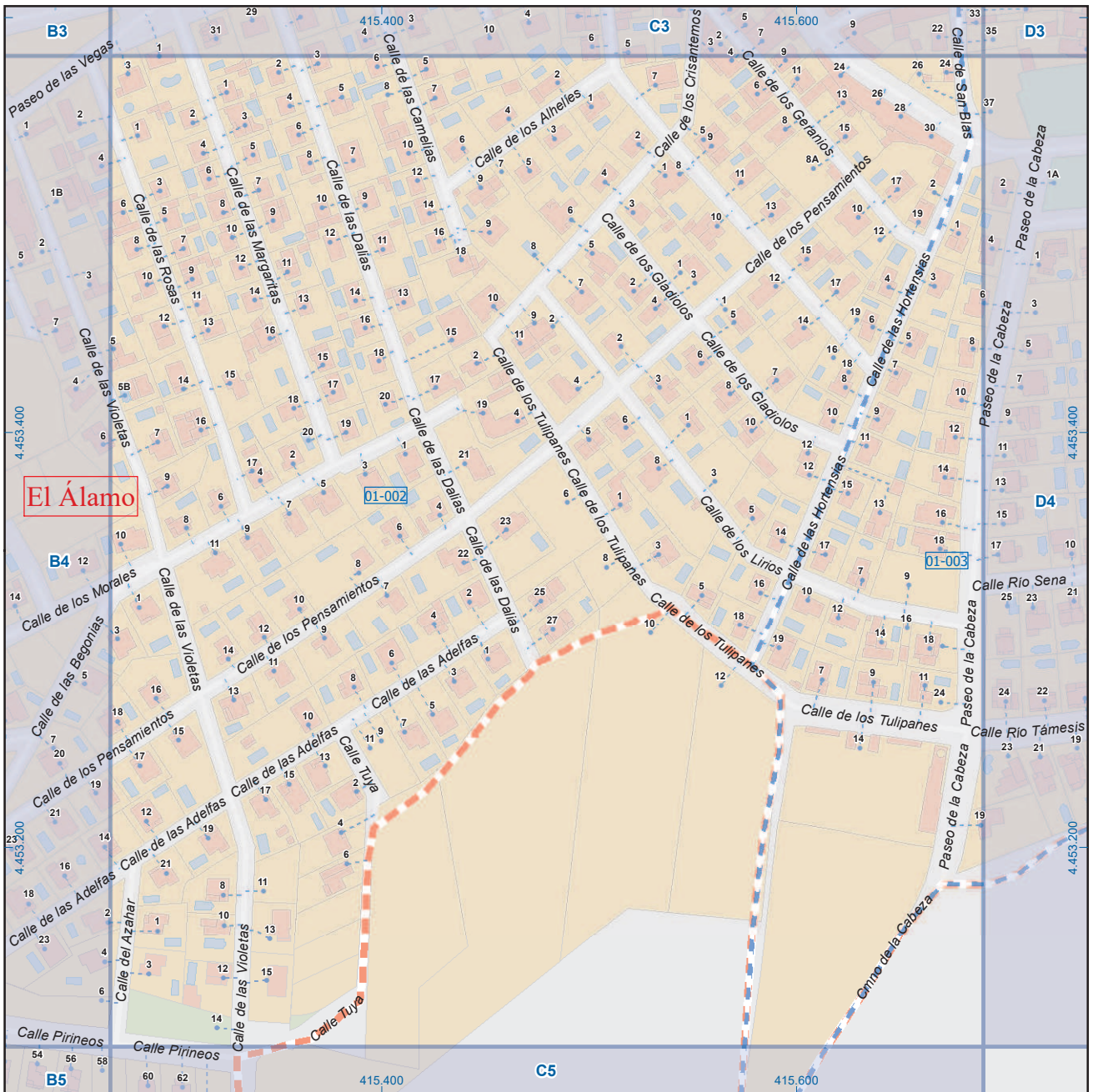
-  Meco perimetro y nombre de núcleo de población
-  01-002 límite municipal; sección censal
-  A-6 M-608 autopistas y autovías; carreteras principales
-  M-604 M-618 carreteras secundarias; otras carreteras
-  Sanidad; ayuntamiento; estación cercanías
-  Línea de ferrocarril; línea de metro ligero
-  Boca de metro; estación metro ligero
-  Paseillos; número de portal
-  Calle calles; parroquias



Dirección General de Economía  
CONSEJERÍA DE ECONOMÍA,  
HACIENDA Y EMPLEO



Mapa I - B4



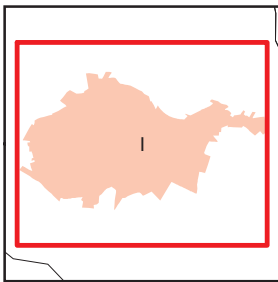
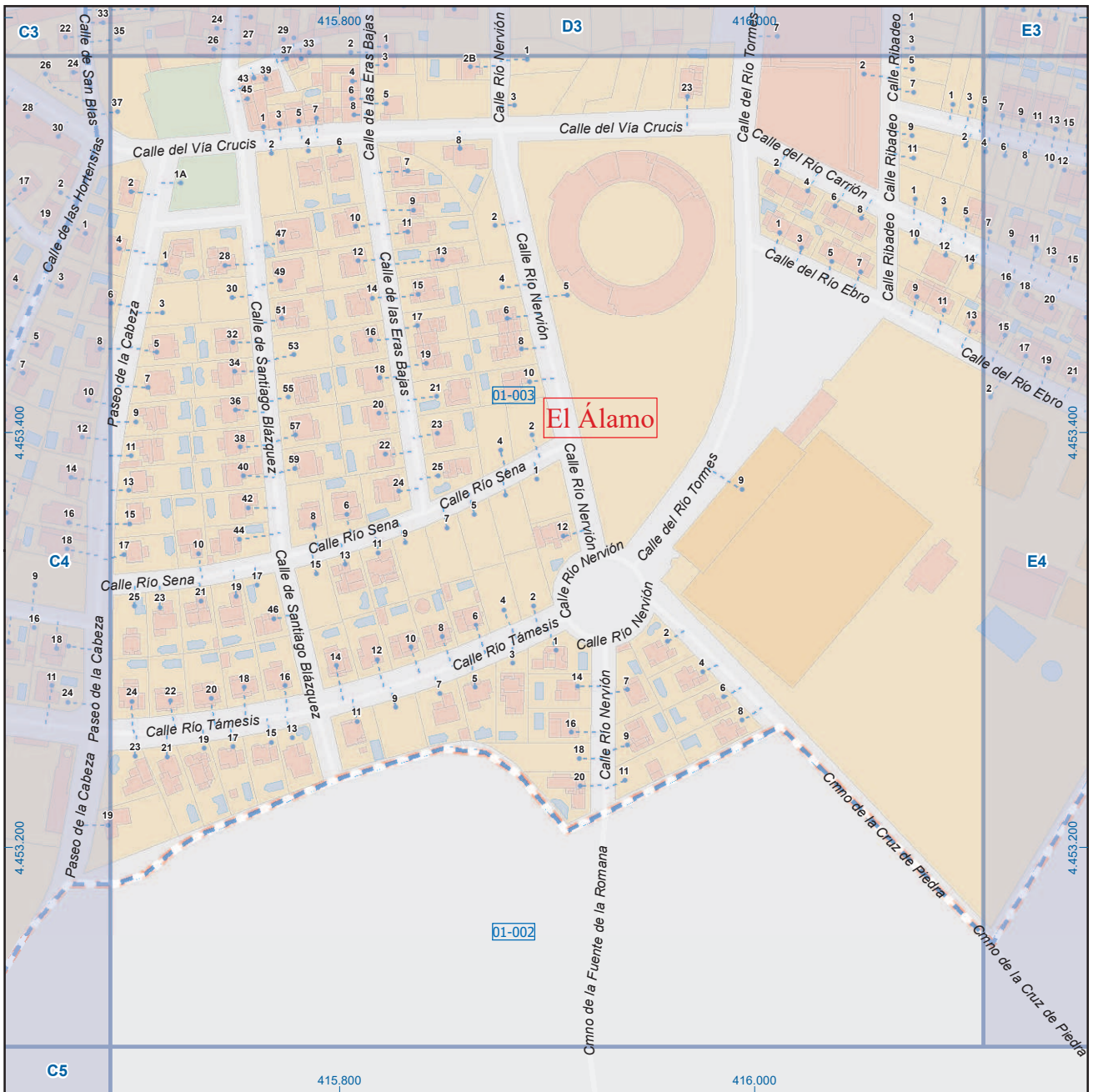
A1	B1	C1	D1	E1	F1	G1
A2	B2	C2	D2	E2	F2	G2
A3	B3	C3	D3	E3	F3	G3
A4	B4	C4	D4	E4	F4	G4
A5	B5	C5	D5	E5	F5	G5

## El Álamo

### Leyenda

		perímetro y nombre de núcleo de población
		límite municipal; sección censal
		autopistas y autovías; carreteras principales
		carreteras secundarias; otras carreteras
		sanidad; ayuntamiento; estación cercanías
		línea de ferrocarril; línea de metro ligero
		boca de metro; estación metro ligero
		paseillos; número de portal
		calles; parroquias





A1	B1	C1	D1	E1	F1	G1
A2	B2	C2	D2	E2	F2	G2
A3	B3	C3	D3	E3	F3	G3
A4	B4	C4	D4	E4	F4	G4
A5	B5	C5	D5	E5	F5	G5

## El Álamo

### Leyenda

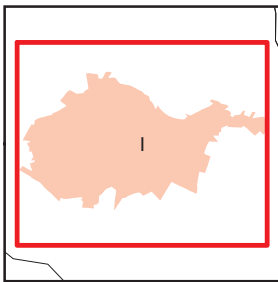
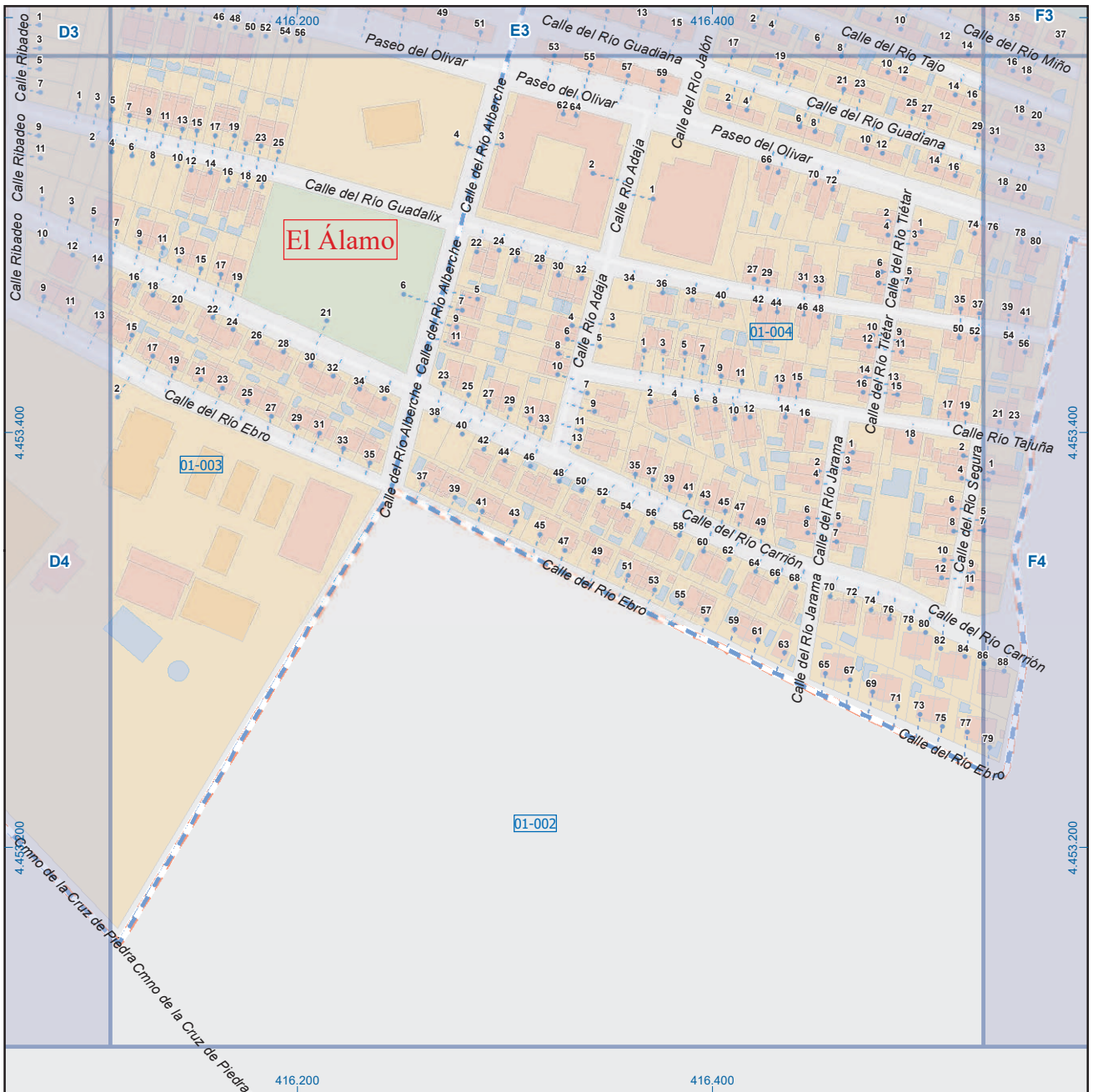
	Meco	perímetro y nombre de núcleo de población
	01-002	límite municipal; sección censal
	A-6, M-604	autopistas y autovías; carreteras principales
	M-608, M-618	carreteras secundarias; otras carreteras
		sanidad; ayuntamiento; estación cercanías
		línea de ferrocarril; línea de metro ligero
		boca de metro; estación metro ligero
	1	paseillos; número de portal
	Calle	calles; parroquias



Dirección General de Economía  
CONSEJERÍA DE ECONOMÍA,  
HACIENDA Y EMPLEO



Mapa I - D4

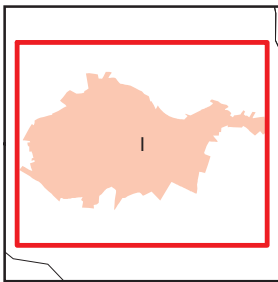
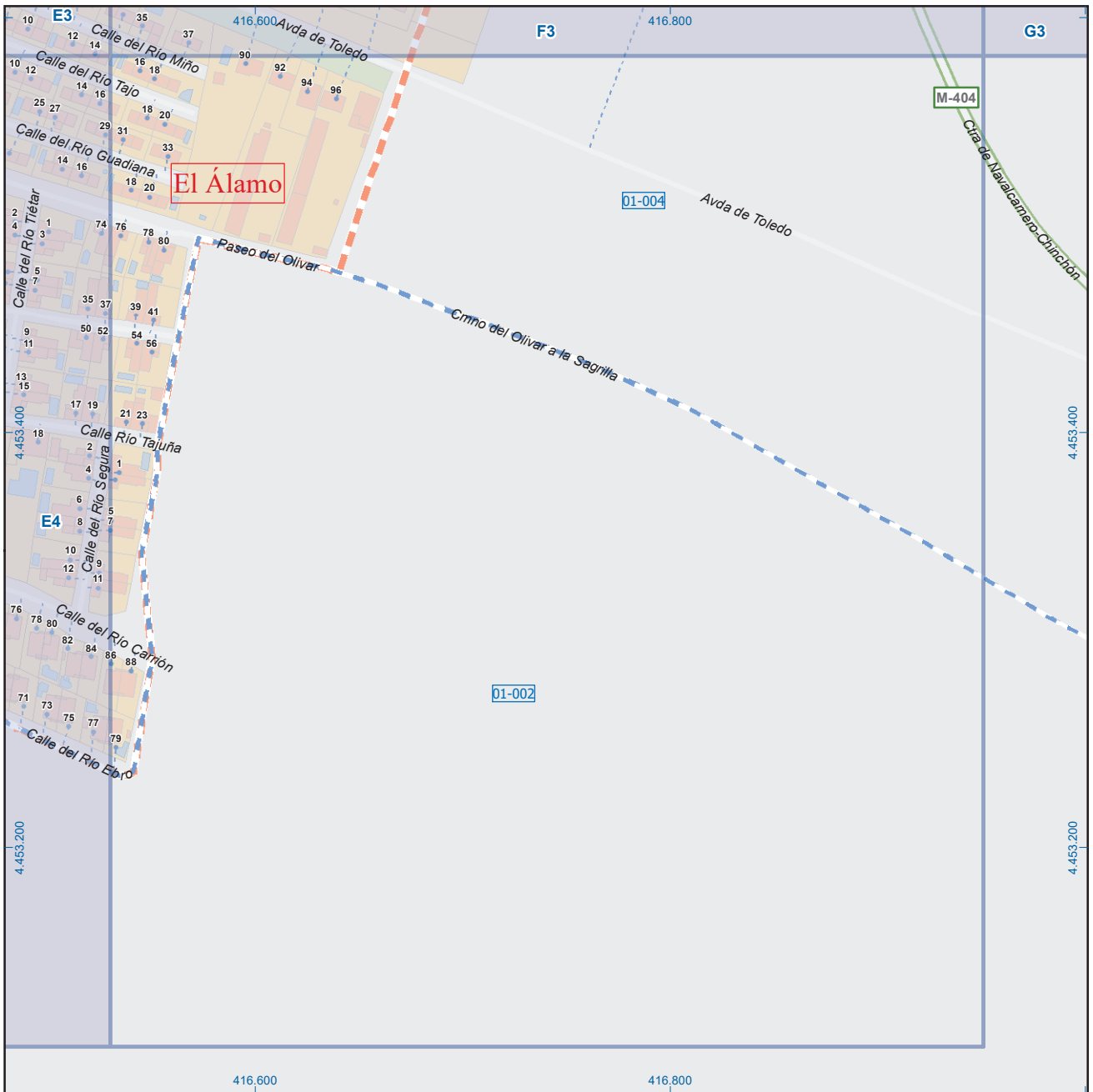


A1	B1	C1	D1	E1	F1	G1
A2	B2	C2	D2	E2	F2	G2
A3	B3	C3	D3	E3	F3	G3
A4	B4	C4	D4	<b>E4</b>	F4	G4
A5	B5	C5	D5	E5	F5	G5

## El Álamo

### Leyenda

	Meco	perímetro y nombre de núcleo de población
	01-002	límite municipal; sección censal
	A-6	autopistas y autovías; carreteras principales
	M-604	carreteras secundarias; otras carreteras
		sanidad; ayuntamiento; estación cercanías
		línea de ferrocarril; línea de metro ligero
		boca de metro; estación metro ligero
	1	paseillos; número de portal
	Calle	calles; parroquias



A1	B1	C1	D1	E1	F1	G1
A2	B2	C2	D2	E2	F2	G2
A3	B3	C3	D3	E3	F3	G3
A4	B4	C4	D4	E4	F4	G4
A5	B5	C5	D5	E5	F5	G5

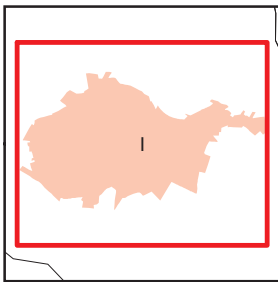
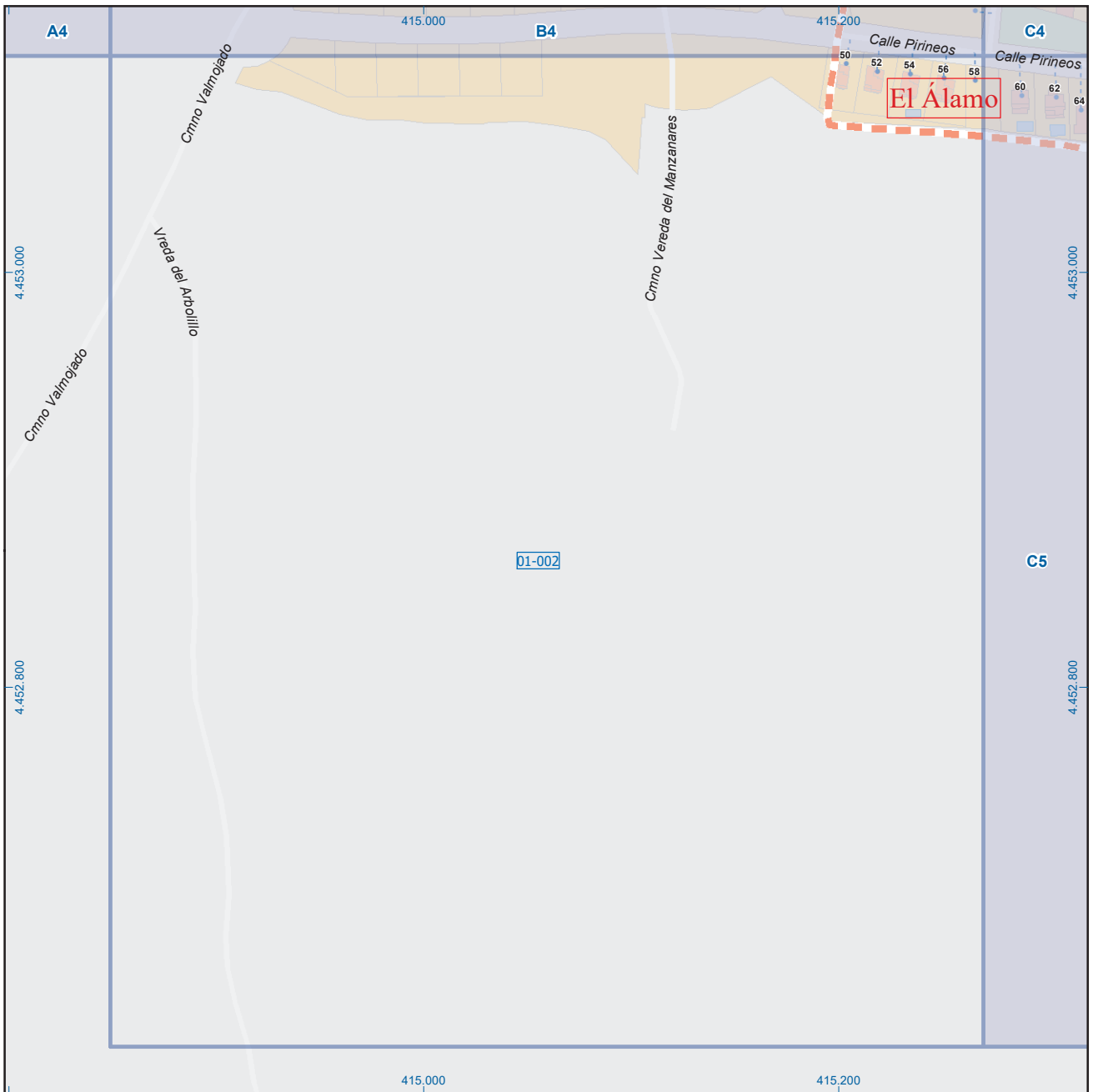
## El Álamo

### Leyenda

	Meco	perímetro y nombre de núcleo de población
	01-002	límite municipal; sección censal
	A-6	autopistas y autovías; carreteras principales
	M-604	carreteras secundarias; otras carreteras
		sanidad; ayuntamiento; estación cercanías
		línea de ferrocarril; línea de metro ligero
		boca de metro; estación metro ligero
	1	paseillos; número de portal
	Calle	calles; parroquias


 Dirección General de Economía  
 CONSEJERÍA DE ECONOMÍA,  
 HACIENDA Y EMPLEO



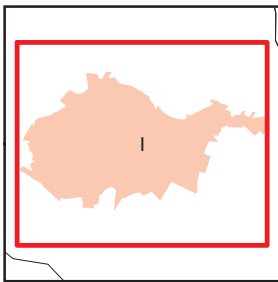
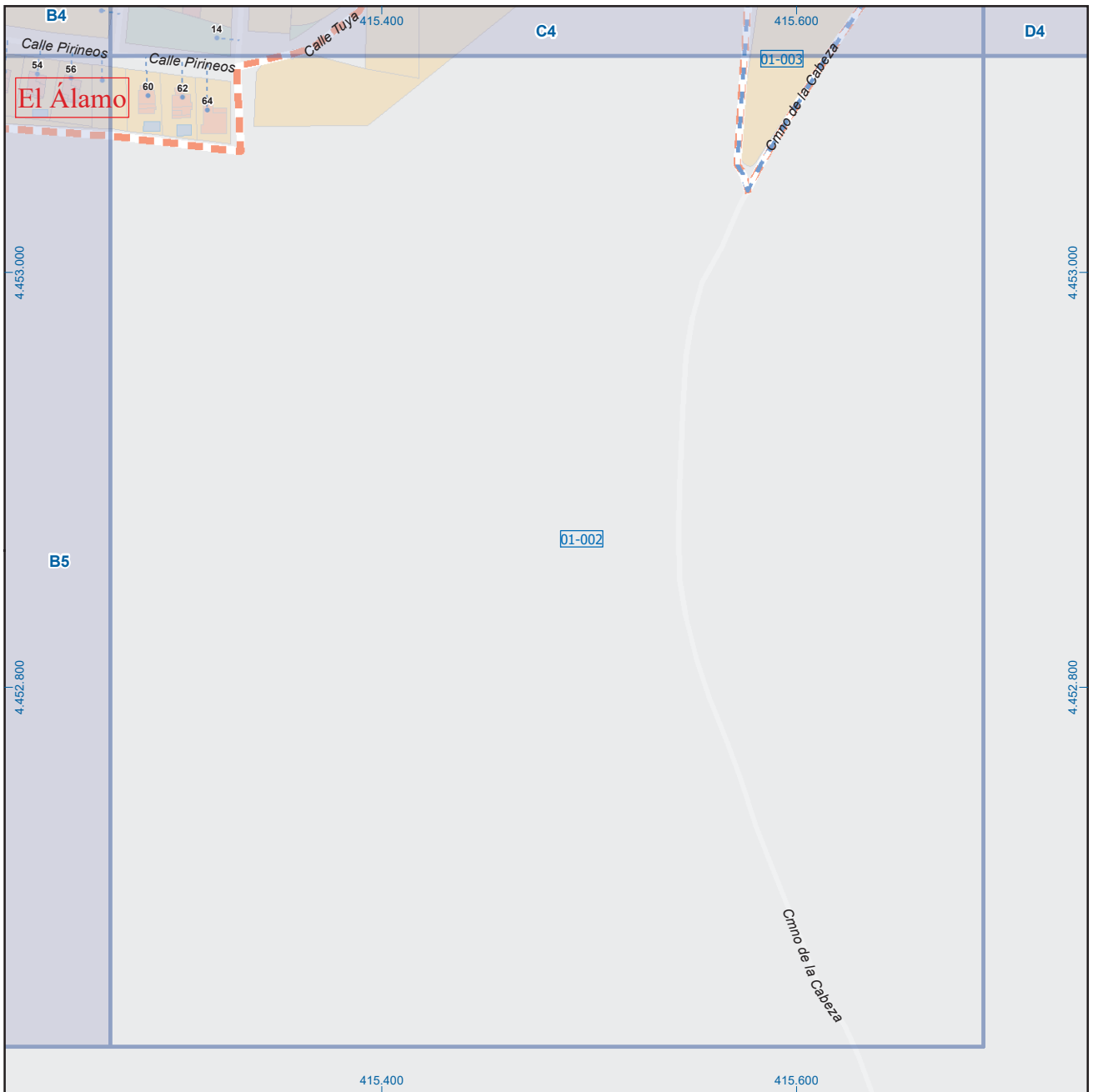


A1	B1	C1	D1	E1	F1	G1
A2	B2	C2	D2	E2	F2	G2
A3	B3	C3	D3	E3	F3	G3
A4	B4	C4	D4	E4	F4	G4
A5	B5	C5	D5	E5	F5	G5

## El Álamo

### Leyenda

	Meco	perímetro y nombre de núcleo de población
	D1-002	límite municipal; sección censal
	A-6	autopistas y autovías; carreteras principales
	M-604	carreteras secundarias; otras carreteras
		sanidad; ayuntamiento; estación cercanías
		línea de ferrocarril; línea de metro ligero
		boca de metro; estación metro ligero
	1	paseillos; número de portal
	Calle	calles; parroquias



A1	B1	C1	D1	E1	F1	G1
A2	B2	C2	D2	E2	F2	G2
A3	B3	C3	D3	E3	F3	G3
A4	B4	C4	D4	E4	F4	G4
A5	B5	C5	D5	E5	F5	G5

## El Álamo

### Leyenda

	Meco	perímetro y nombre de núcleo de población
	01-002	límite municipal; sección censal
	A-6	autopistas y autovías; carreteras principales
	M-604	carreteras secundarias; otras carreteras
		sanidad; ayuntamiento; estación cercanías
		línea de ferrocarril; línea de metro ligero
		boca de metro; estación metro ligero
	1	paseillos; número de portal
	Calle	calles; parroquias