



# PLANO CALLE

## Ajalvir

Cobeña

Daganzo de Arriba

Alcalá de Henares

Ajalvir

Paracuellos de Jarama

Torrejón de Ardoz



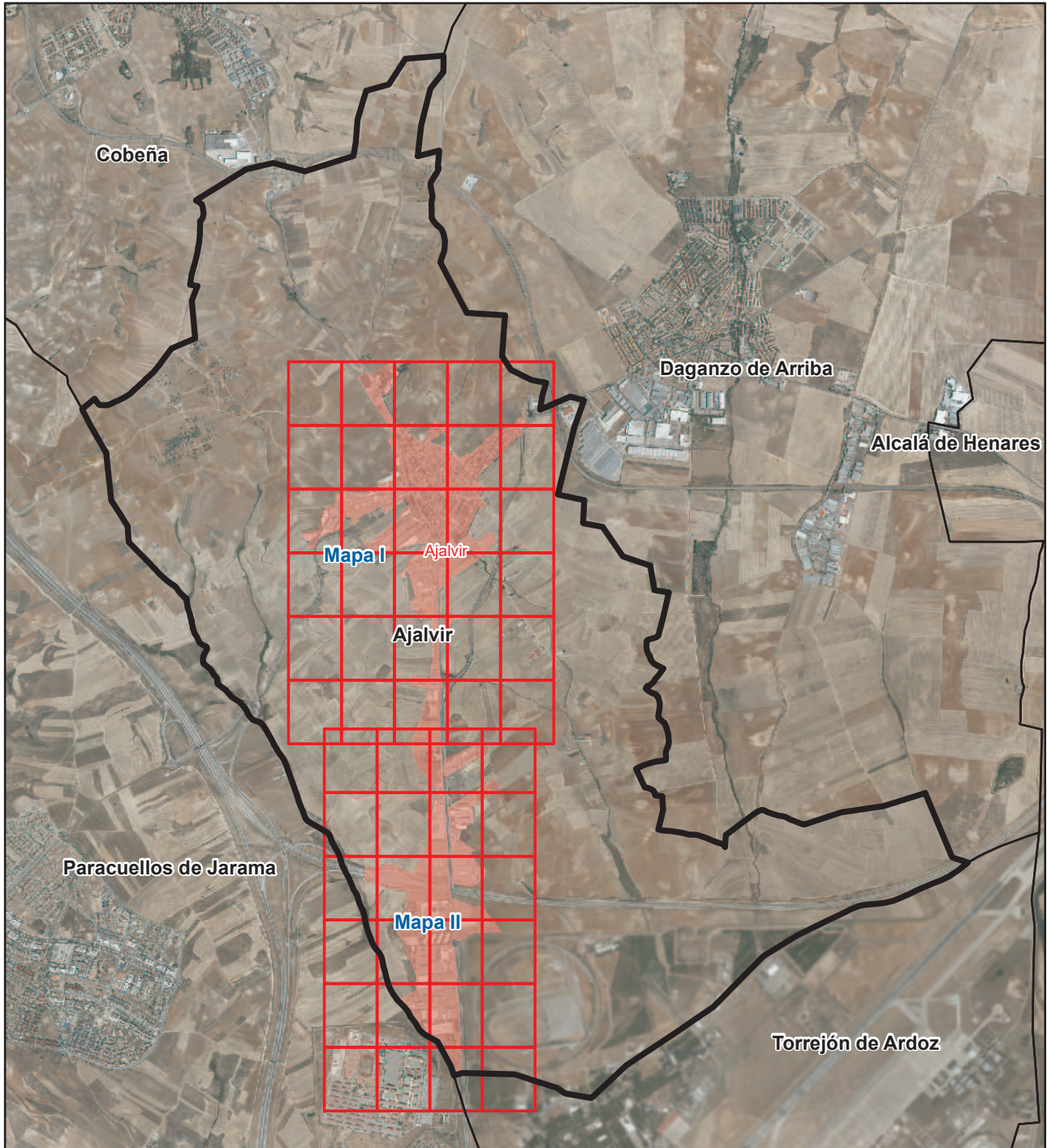
Dirección General de Economía  
CONSEJERÍA DE ECONOMÍA,  
HACIENDA Y EMPLEO

# 2022



# ESQUEMA DE DISTRIBUCIÓN DEL CALLEJERO POR PLANOS

## Ajalvir



Literal de Vía	Numeración		Mapa	Hojas
	Desde	Hasta		
Avda de las Aguas	2	18	I	C2
Calle Ajalpinos	1	25	I	C2
Calle Ajalpinos	2	18	I	C2
Calle Almendros	5	21	I	C3
Calle Almendros	10	28	I	C3
Calle Andalucía			I	A3
Calle Andalucía	1	15	I	A3
Calle Andalucía	2	18	I	A3
Calle Arroyo	1	27	II	C2
Calle Arroyo	2	12	II	C2
Calle Asturias	1	1	I	A3
Calle Atlántico	1	25	I	C4
Calle Atlántico	2	14	I	C4
Calle de la Aurora	1	1	I	C6
Calle de la Aurora	2	4	I	C6
Calle Avellano	1	5	I	E2
Calle Barrio de San Roque	1	1	I	D2
Calle Barrio de San Roque	2	14	I	D2
Calle Barrionuevo	1	9	I	C2
Calle Barrionuevo	2	28	I	C2
Trva Barrionuevo	1	5	I	C2
Trva Barrionuevo	2	8	I	C2
Calle Calahorra	1	1	II	C2
Calle Calahorra	2	4	II	C2
Calle Calvario			I	A3
Calle Calvario	8	38	I	B3
Calle Calvario	9	27	I	B3
Calle Calvario	33	33	I	A3
Calle Canarias	1	25	I	A3
Calle Canarias	2	12	I	A3
Calle Cantarranas	1	5	I	C2
Calle Cantarranas	2	10	I	C2
Calle Carlos Ruiz	18	24	I	D2
Calle Carlos Ruiz	19	29	I	D2
Calle Carrapazuelos	1	9	I	C2
Calle Carrapazuelos	2	12	I	C2
Calle Carril	1	1	I	C2
Calle Carril	2	2	I	C2
Calle Carril	9	15	I	D2
Calle Carril	20	50	I	D2
Calle Cipriano Hebrero	1	13	I	D2
Calle Cipriano Hebrero	2	14	I	D2

Literal de Vía	Numeración		Mapa	Hojas
	Desde	Hasta		
Calle Cobeña			I	C2
Calle Cobeña	1	5	I	C2
Calle Cobeña	2	18	I	C2
Ctra Cobeña			I	C3
Ctra Cobeña			I	B1
Ctra Cobeña	1	13	I	C3
Ctra Cobeña	6	6	I	C2
Ctra Cobeña	10	20	I	B2
Ctra Cobeña	15	41	I	C2
Ctra Cobeña	22	30	I	B1
Ctra Cobeña	30	30	I	B1
Polig Conmar	2	8	II	C4
Polig Conmar	16	28	II	C5
Polig Conpisa			II	C2
Polig Conpisa			II	C3
Polig Conpisa	12	26	II	C3
Polig Conpisa	26	26	II	C3
Polig Conpisa	5500	5500	II	C2
Calle Covachuelas	1	11	I	C2
Calle Covachuelas	2	24	I	C2
Calle los Chicos	1	17	II	C2
Calle los Chicos	2	14	II	C2
Ctra Daganzo			I	D2
Ctra Daganzo			I	D3
Ctra Daganzo			I	E1
Ctra Daganzo			I	C3
Ctra Daganzo	2	2	I	C3
Ctra Daganzo	3	7	I	D3
Ctra Daganzo	8	10	I	D3
Ctra Daganzo	20	26	I	D2
Ctra Daganzo	29	55	I	D2
Ctra Daganzo	9400	9400	I	E1
Calle Duero	2	12	II	C4
Calle Ebro	6	18	II	B4
Calle Eras			I	C3
Calle Eras	10	16	I	C3
Calle Eras	15	19	I	C3
Calle Eras	23	25	I	C3
Calle Eras	38	38	I	C3
Calle Escalerillas			I	D2
Calle Escalerillas	1	7	I	D2
Calle Escalerillas	2	12	I	D2
Calle Escalerillas	15	21	I	C2
Calle Escalerillas	20	28	I	C2
Calle Escalerillas	21	29	I	C2

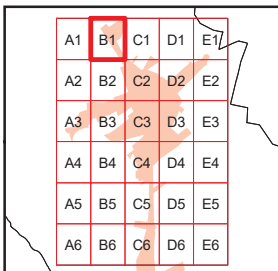
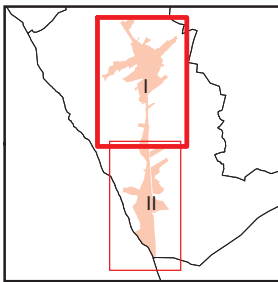
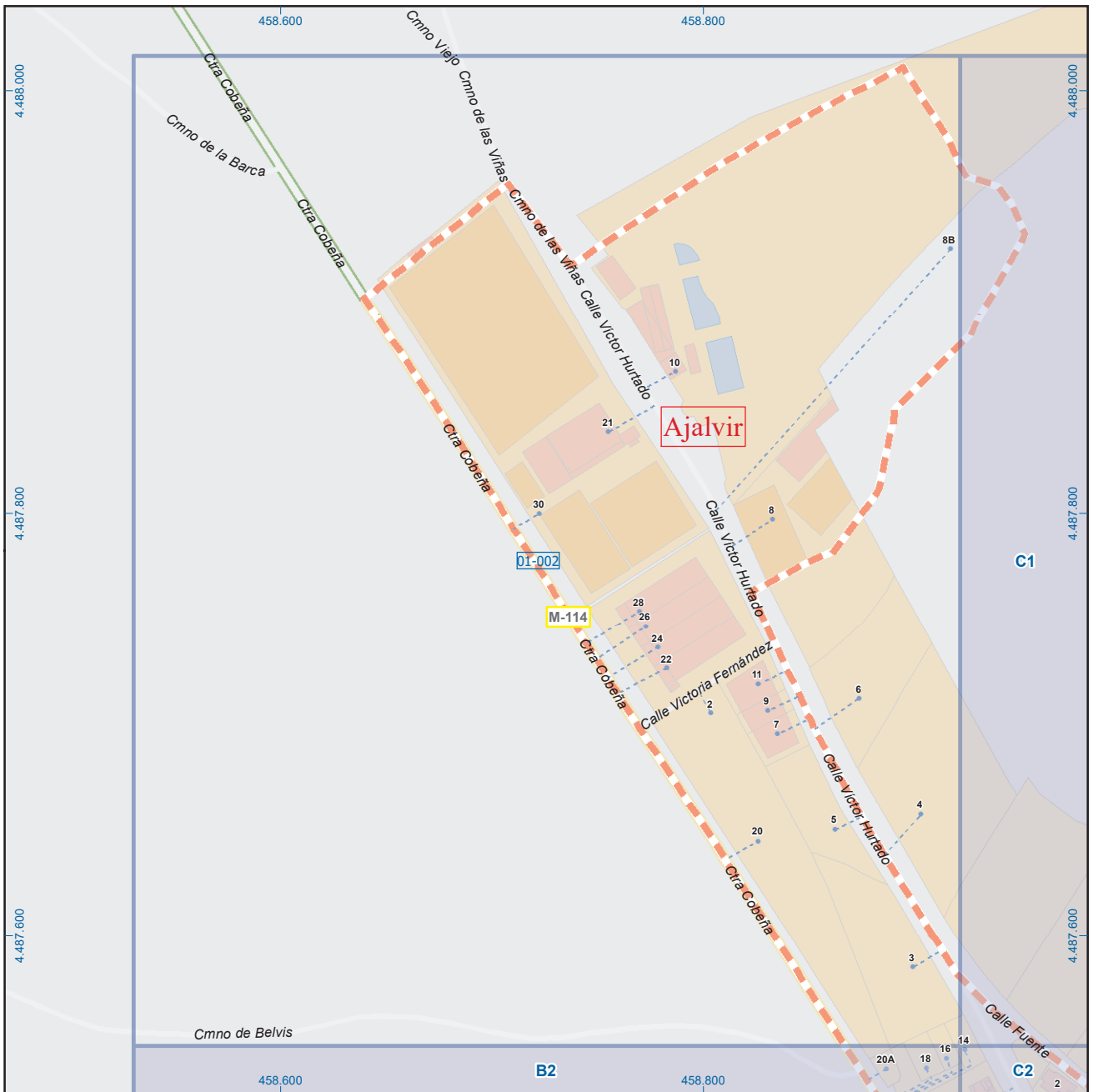
Literal de Vía	Numeración		Mapa	Hojas
	Desde	Hasta		
Calle Espiga			I	C3
Calle Espiga	1	11	I	C3
Calle Este	1	7	I	C2
Calle Este	2	4	I	C2
Calle Extremadura	1	25	I	B3
Calle Extremadura	2	18	I	B3
Calle Fragua	1	23	I	C2
Calle Fragua	2	10	I	C2
Calle Fragua	10	22	I	C2
Avda Francisco de Goya	1	19	I	C2
Avda Francisco de Goya	2	18	I	C2
Calle Fresno	2	54	I	D2
Calle Fuente Baja			I	C3
Calle Fuente Baja	1	1	I	C3
Calle Fuente Baja	2	2	I	C3
Calle Fuente			I	C2
Calle Fuente	1	31	I	C2
Calle Fuente	2	30	I	C2
Calle Fuente	31	37	I	C2
Calle Fuente	34	34	I	C2
Calle Fuente	37	39	I	C2
Calle Henares	1	6	I	D3
Calle Henares	7	8	I	D3
Calle Huelga			I	D3
Calle Huelga	1	5	I	D3
Calle Huelga	2	16	I	D3
Calle Huelga	21	21	I	D3
Calle Iglesia			I	C2
Calle Iglesia	3	5	I	C2
Calle Iglesia	4	24	I	C2
Trva Iglesia	1	5	I	C2
Calle Industria	1	17	I	C3
Calle Industria	2	10	I	C3
Calle Jarama			II	B4
Calle Jarama	1	13	II	B4
Polig Jesús Cabrera	1	9	I	C4
Avda Juan Carlos I			I	C3
Avda Juan Carlos I	1	23	I	C3
Avda Juan Carlos I	10	14	I	C3
Avda Juan Carlos I	22	42	I	C2
Avda Juan Carlos I	27	59	I	C2
Polig Juan y Antonio			I	C5
Polig Juan y Antonio			I	C6
Polig Juan y Antonio	30	44	I	C6
Urb La Ermita			I	D2

Literal de Vía	Numeración		Mapa	Hojas
	Desde	Hasta		
Urb La Ermita	1	11	I	D2
Urb La Ermita	12	20	I	D2
Calle Lomas	11	15	II	B3
Calle Lomas	12	16	II	B3
Calle Mariano Hebrero			I	C3
Calle Mariano Hebrero	1	7	I	C3
Calle Marineras			II	C1
Calle Marineras	1	37	II	C1
Calle Marineras	6	38	II	C1
Cmno de los Marineros			II	D1
Calle Mayor			I	C2
Calle Mayor	1	21	I	C2
Calle Mayor	2	24	I	C2
Calle Mediterráneo	1	9	I	C4
Calle Mercader	1	9	II	B3
Calle Miño	1	17	II	C4
Calle Miño	2	14	II	C4
Calle Miño	16	28	II	B4
Calle Misericordia	15	25	I	B3
Calle Misericordia	16	30	I	B3
Calle Norte	2	8	I	C2
Calle Olivar	1	21	I	D3
Calle Olivar	2	22	I	D3
Calle Oriente			I	C6
Calle Paloma	1	3	I	C2
Calle Paloma	2	2	I	C2
Calle Paloma	20	28	I	D3
Calle Paloma	27	33	I	D3
Calle Paracuellos			I	B3
Calle Paracuellos	1	1	I	B3
Calle Paracuellos	2	4	I	B3
Calle Paracuellos	14	14	I	B3
Calle Paracuellos	15	15	I	B3
Calle Pilar	1	19	I	C2
Calle Pino	1	7	I	D2
Calle Pino	2	6	I	D2
Calle Procesiones	1	5	I	C2
Calle Procesiones	2	22	I	C2
Calle Real			I	C2
Calle Real	2	4	I	C3
Calle Real	9	9	I	C3
Calle Real	20	46	I	C2
Calle Real	23	43	I	C2
Calle Romería			II	B4
Calle Romería			II	C4

Literal de Vía	Numeración		Mapa	Hojas
	Desde	Hasta		
Calle Romería	1	9	II	C4
Calle San Blas	11	19	I	D2
Calle San Blas	18	34	I	D2
Calle San Roque	4	24	I	D2
Calle San Roque	13	21	I	D2
Calle San Sebastián			I	C2
Calle San Sebastián	1	41	I	C2
Calle San Sebastián	2	36	I	C2
Calle Senderillo	1	11	I	C3
Calle Senderillo	2	20	I	C3
Polig Seysa	2	28	II	C4
Calle Soledad	1	1	I	C3
Calle Soledad	10	10	I	C3
Calle Soria	1	11	I	C3
Calle Soria	2	14	I	C3
Calle Soria	39	39	I	B3
Calle Soria	40	54	I	B3
Calle Tajo	1	23	II	C4
Calle Tajo	2	18	II	C4
Calle Torrejón			I	C3
Calle Torrejón	1	19	I	C3
Calle Torrejón	2	38	I	C3
Cmno Torrejón			I	C4
Cmno Torrejón	2	16	I	C4
Ctra de Torrejón			I	C3
Ctra de Torrejón			I	C4
Ctra de Torrejón	1	5	I	C3
Ctra de Torrejón	11	17	I	C4
Ctra de Torrejón	16	16	I	C4
Calle de Valentina García López	1	3	I	C3
Calle de Valentina García López	2	2	I	C3
Calle Veguillas	11	11	II	C3
Calle Veguillas	12	16	II	C3
Calle Vicente Gallego	1	11	I	D3
Calle Vicente Gallego	2	12	I	D3
Calle Víctor Hurtado			I	B1
Calle Víctor Hurtado	3	11	I	B1
Calle Víctor Hurtado	4	10	I	B1
Calle Víctor Hurtado	21	21	I	B1
Calle Victoria Fernández	2	2	I	B1
Plaza de la Villa			I	C2
Plaza de la Villa	1	2	I	C2
Plaza de la Villa	3	3	I	C2
Plaza de la Villa	4	6	I	C2
Plaza de la Villa	7	10	I	C2

Literal de Vía	Numeración		Mapa	Hojas
	Desde	Hasta		
Calle Zaragoza	1	41	I	D3
Calle Zaragoza	2	34	I	D3
Calle Zulema	1	5	I	D3
Calle Zulema	2	6	I	D3

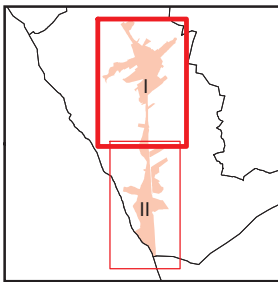
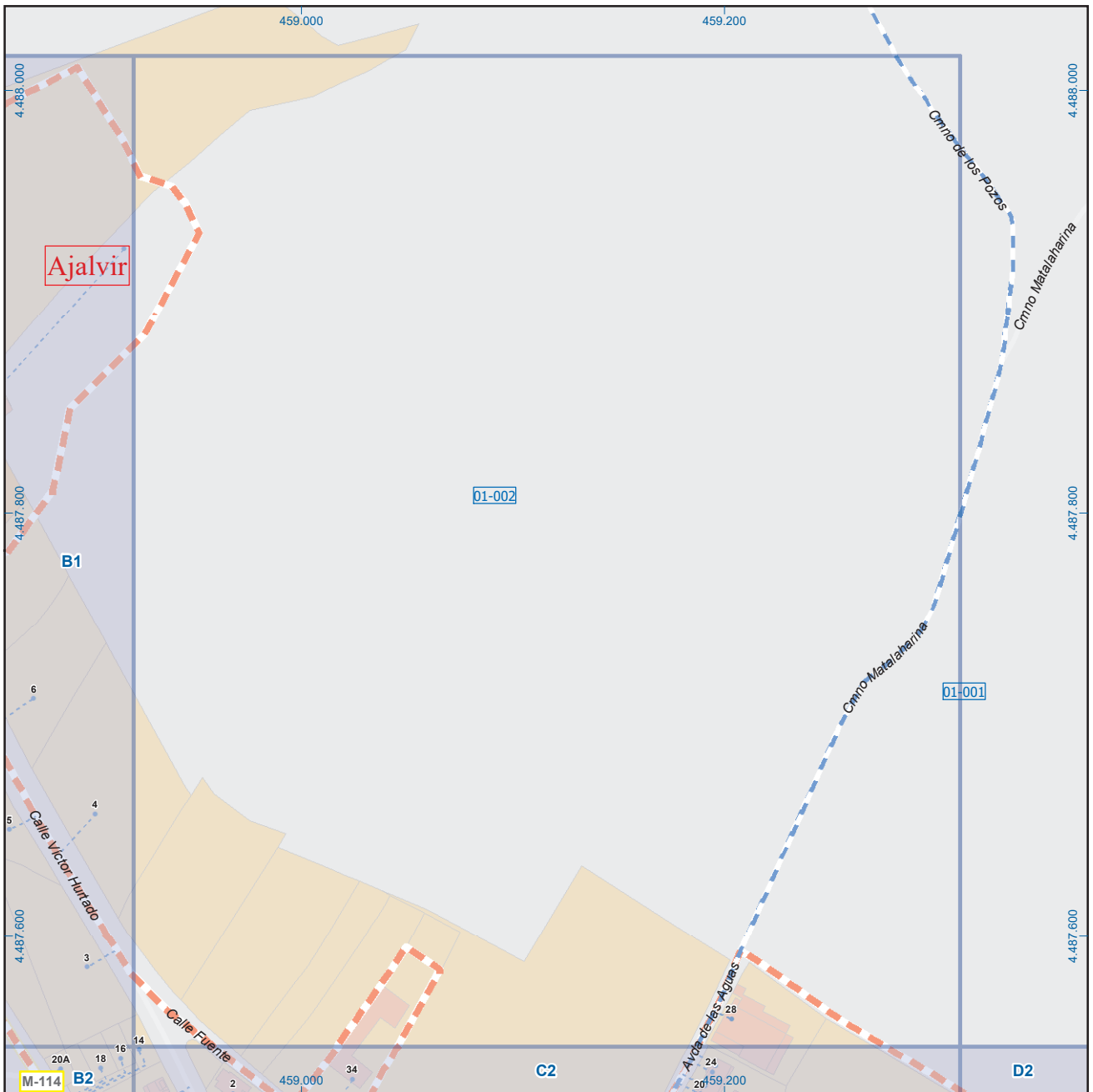




## Ajalvir

### Leyenda

	<b>Meco</b>	perímetro y nombre de núcleo de población
	<b>01-002</b>	límite municipal; sección censal
	<b>A-6</b>	autopistas y autovías; carreteras principales
	<b>M-604</b>	carreteras secundarias; otras carreteras
		sanidad; ayuntamiento; estación cercanías
		línea de ferrocarril; línea de metro ligero
		boca de metro; estación metro ligero
	<b>1</b>	paseillos; número de portal
	<b>Calle</b>	calles; parroquias

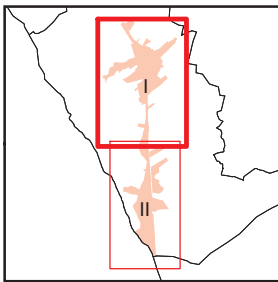
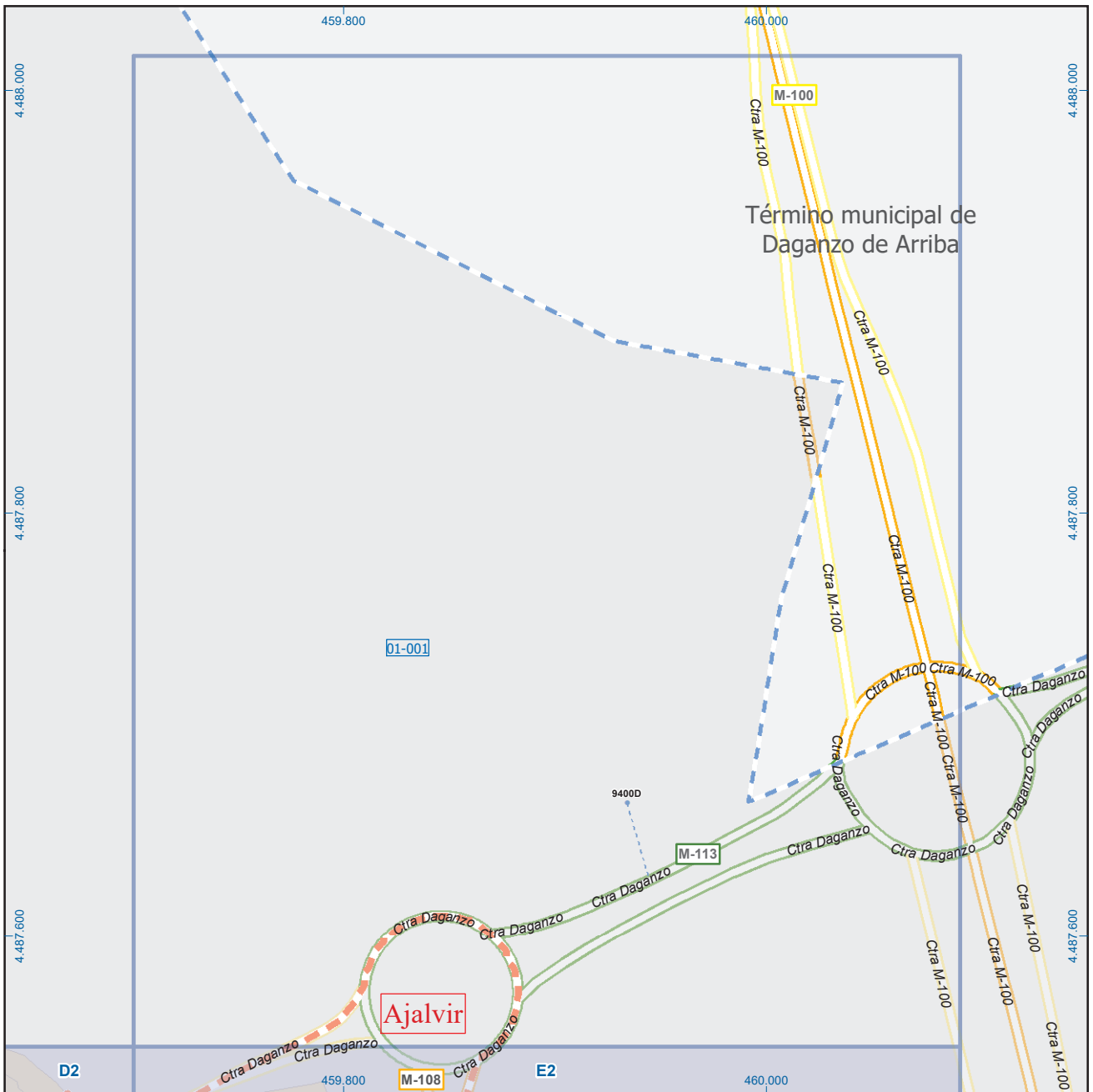


A1	B1	C1	D1	E1
A2	B2	C2	D2	E2
A3	B3	C3	D3	E3
A4	B4	C4	D4	E4
A5	B5	C5	D5	E5
A6	B6	C6	D6	E6

## Ajalvir

### Leyenda

	Meco	perímetro y nombre de núcleo de población
	01-002	límite municipal; sección censal
	A-6	autopistas y autovías; carreteras principales
	M-604	carreteras secundarias; otras carreteras
		sanidad; ayuntamiento; estación cercanías
		línea de ferrocarril; línea de metro ligero
		boca de metro; estación metro ligero
	1	paseillos; número de portal
	Calle	calles; parroquias



A1	B1	C1	D1	E1
A2	B2	C2	D2	E2
A3	B3	C3	D3	E3
A4	B4	C4	D4	E4
A5	B5	C5	D5	E5
A6	B6	C6	D6	E6

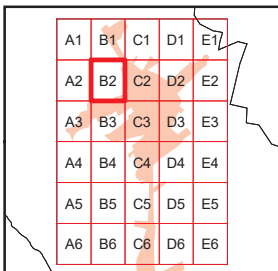
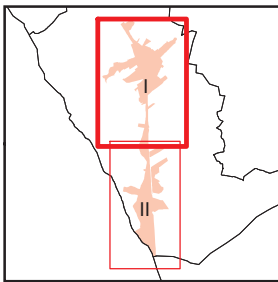
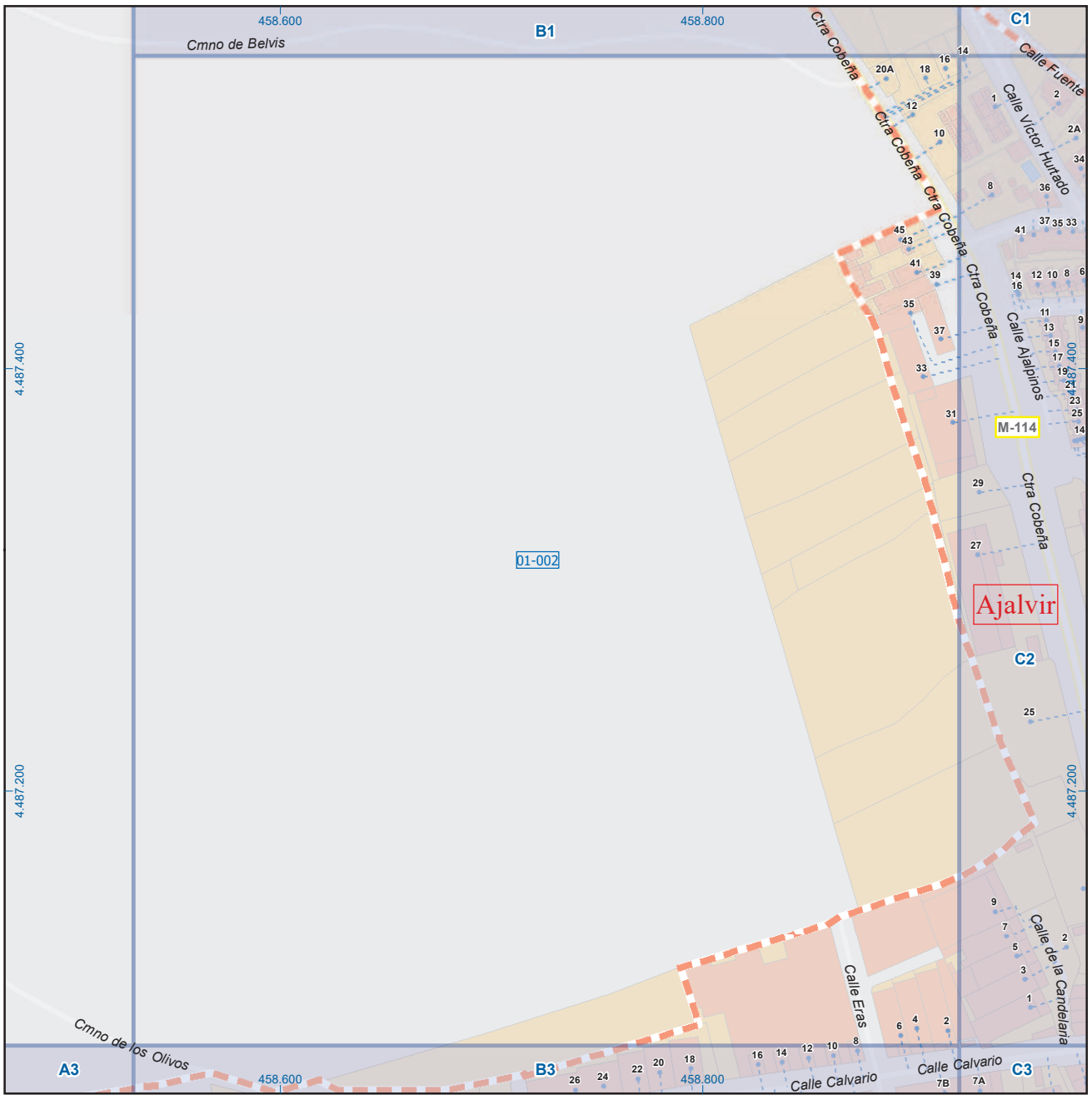
## Ajalvir

**Leyenda**

- Meco: perímetro y nombre de núcleo de población
- 01-001: límite municipal; sección censal
- A-6, M-608: autopistas y autovías; carreteras principales
- M-604, M-618: carreteras secundarias; otras carreteras
- Sanidad; ayuntamiento; estación cercanías
- Línea de ferrocarril; línea de metro ligero
- Boca de metro; estación metro ligero
- Paseillos; número de portal
- Calle
- Calles; parroquias


 Dirección General de Economía  
 CONSEJERÍA DE ECONOMÍA,  
 HACIENDA Y EMPLEO

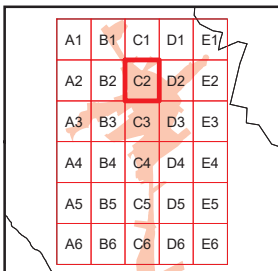
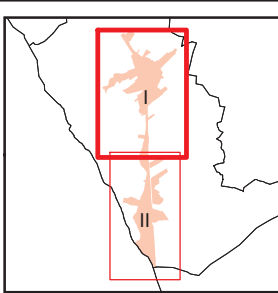
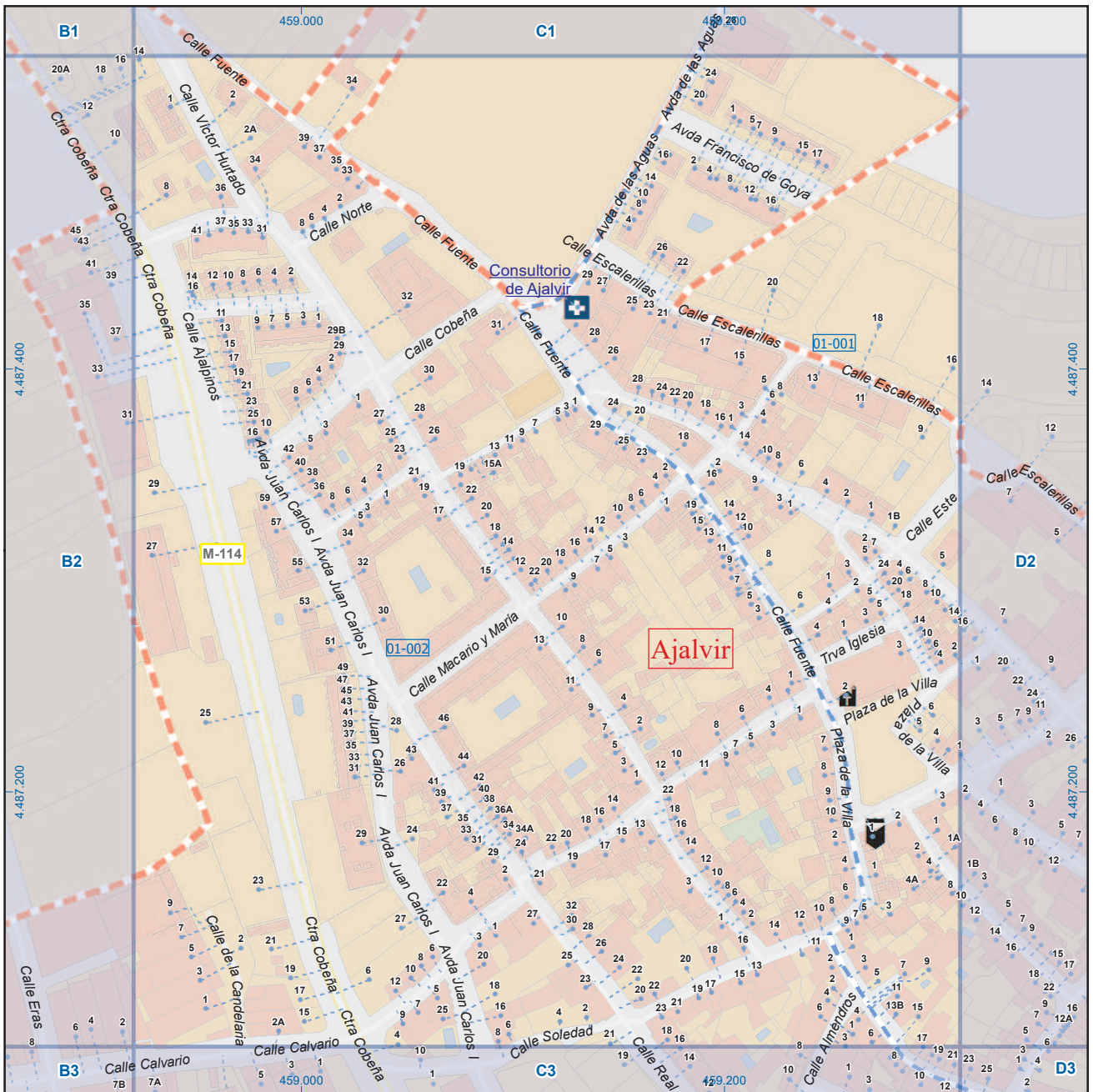




## Ajalvir

### Leyenda

	<b>Meco</b>	perímetro y nombre de núcleo de población
	<b>D1-002</b>	límite municipal; sección censal
	<b>A-6</b>	autopistas y autovías; carreteras principales
	<b>M-604</b>	carreteras secundarias; otras carreteras
		sanidad; ayuntamiento; estación cercanías
		línea de ferrocarril; línea de metro ligero
		boca de metro; estación metro ligero
	<b>1</b>	paseillos; número de portal
	<b>Calle</b>	calles; parroquias



# Ajalvir

## Leyenda

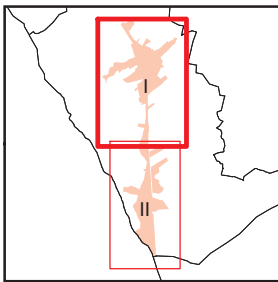
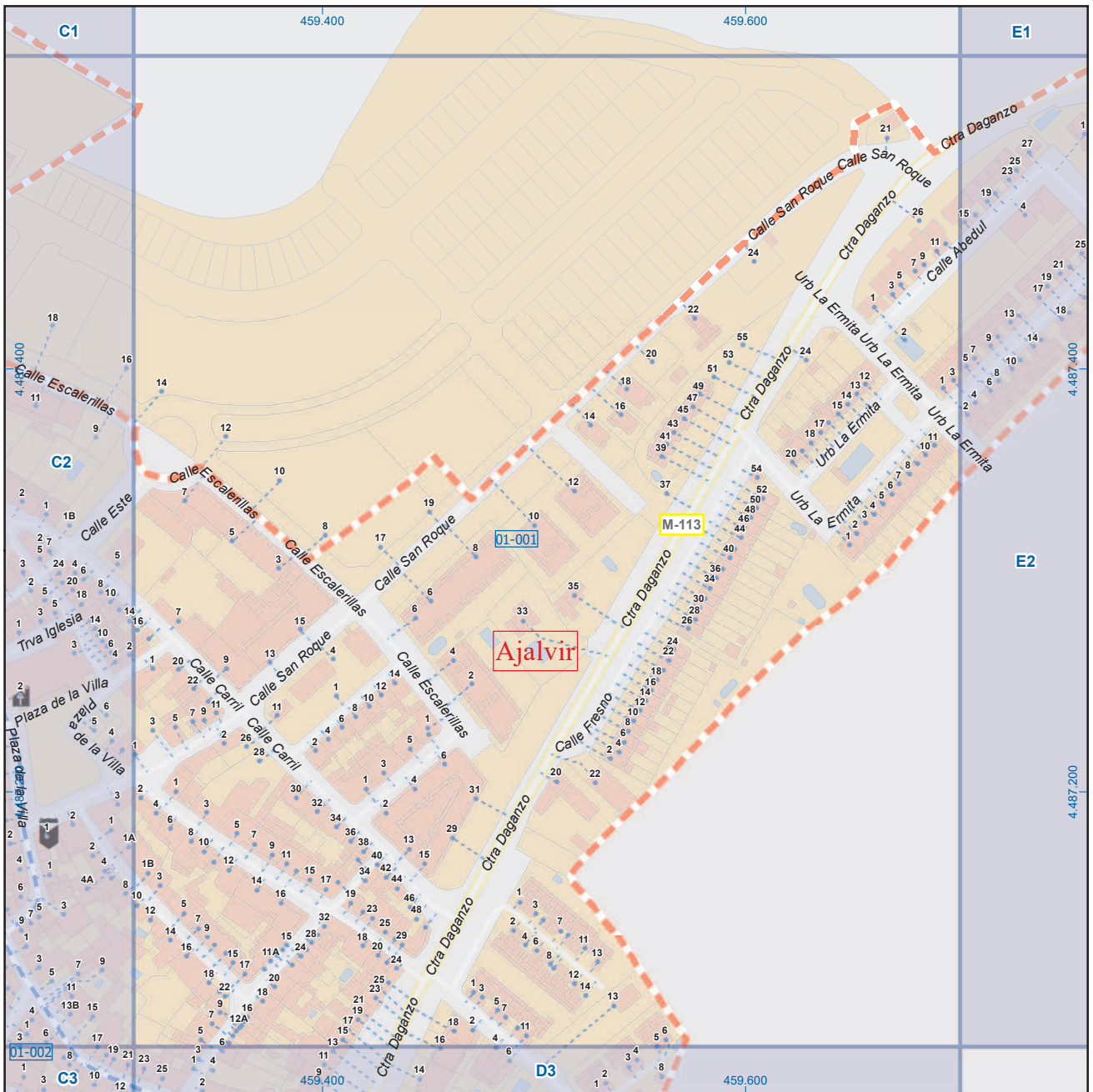
- Meco perimetro y nombre de núcleo de población
- 01-002 límite municipal; sección censal
- A-6 M-608 autopistas y autovías; carreteras principales
- M-604 M-618 carreteras secundarias; otras carreteras
- Sanidad; ayuntamiento; estación cercanías
- Línea de ferrocarril; línea de metro ligero
- Boca de metro; estación metro ligero
- Paseillos; número de portal
- Calle calles; parroquias



Dirección General de Economía  
CONSEJERÍA DE ECONOMÍA,  
HACIENDA Y EMPLEO



Mapa I - C2



A1	B1	C1	D1	E1
A2	B2	C2	D2	E2
A3	B3	C3	D3	E3
A4	B4	C4	D4	E4
A5	B5	C5	D5	E5
A6	B6	C6	D6	E6

## Ajalvir

### Legenda

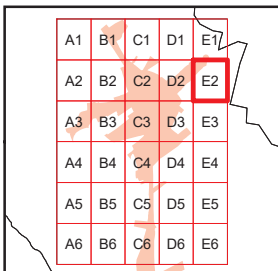
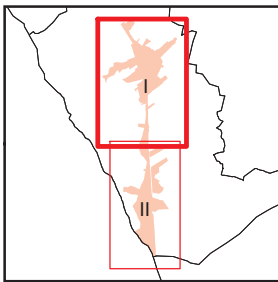
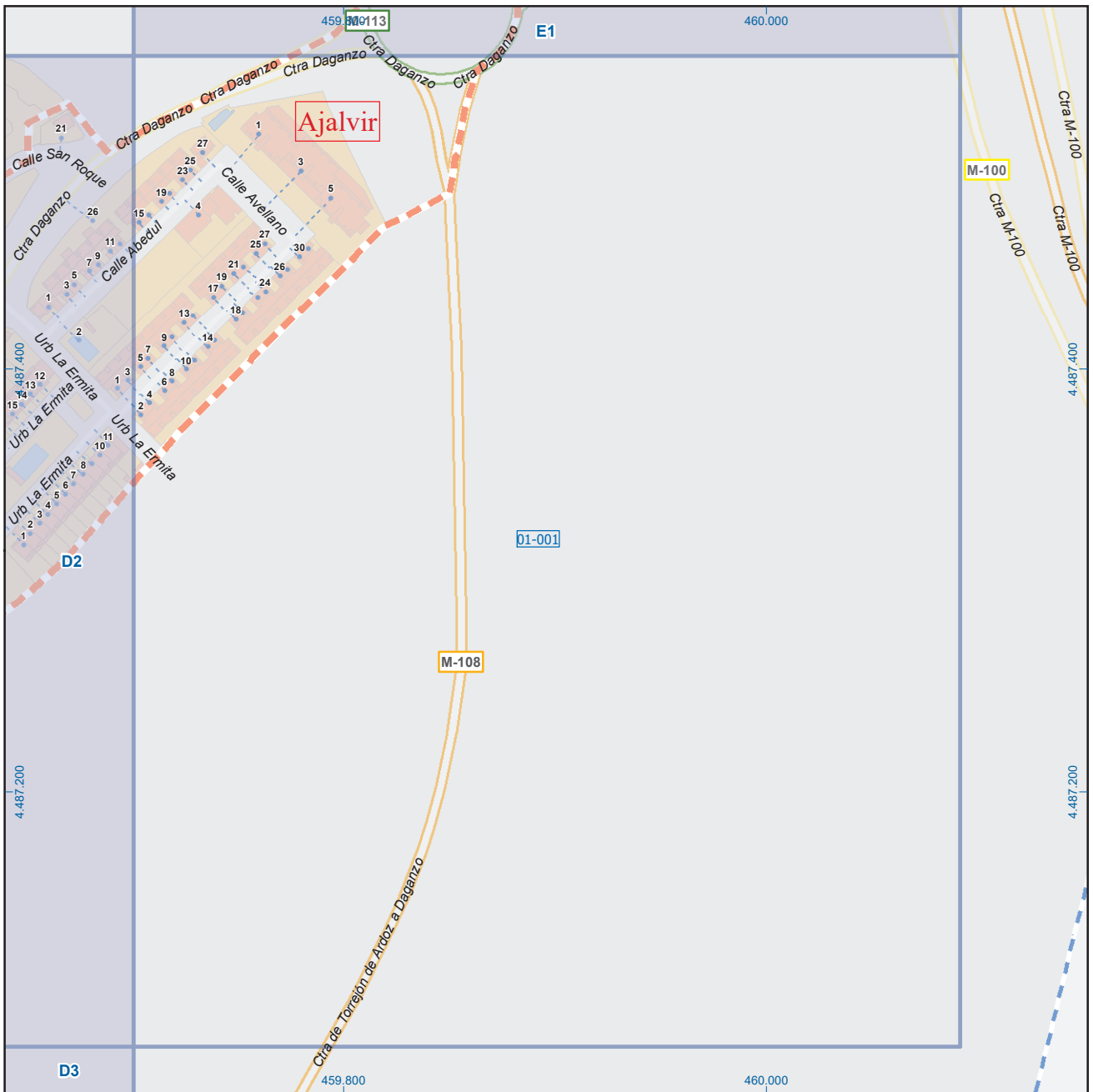
	Meco	perímetro y nombre de núcleo de población
	01-001	límite municipal; sección censal
	A-6	autopistas y autovías; carreteras principales
	M-604	carreteras secundarias; otras carreteras
		sanidad; ayuntamiento; estación cercanías
		línea de ferrocarril; línea de metro ligero
		boca de metro; estación metro ligero
	1	paseillos; número de portal
	Calle	calles; parroquias



Dirección General de Economía  
CONSEJERÍA DE ECONOMÍA,  
HACIENDA Y EMPLEO



Mapa I - D2



# Ajalvir

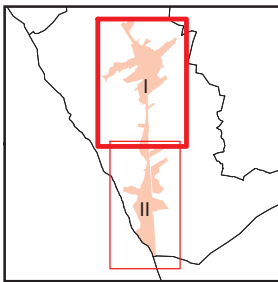
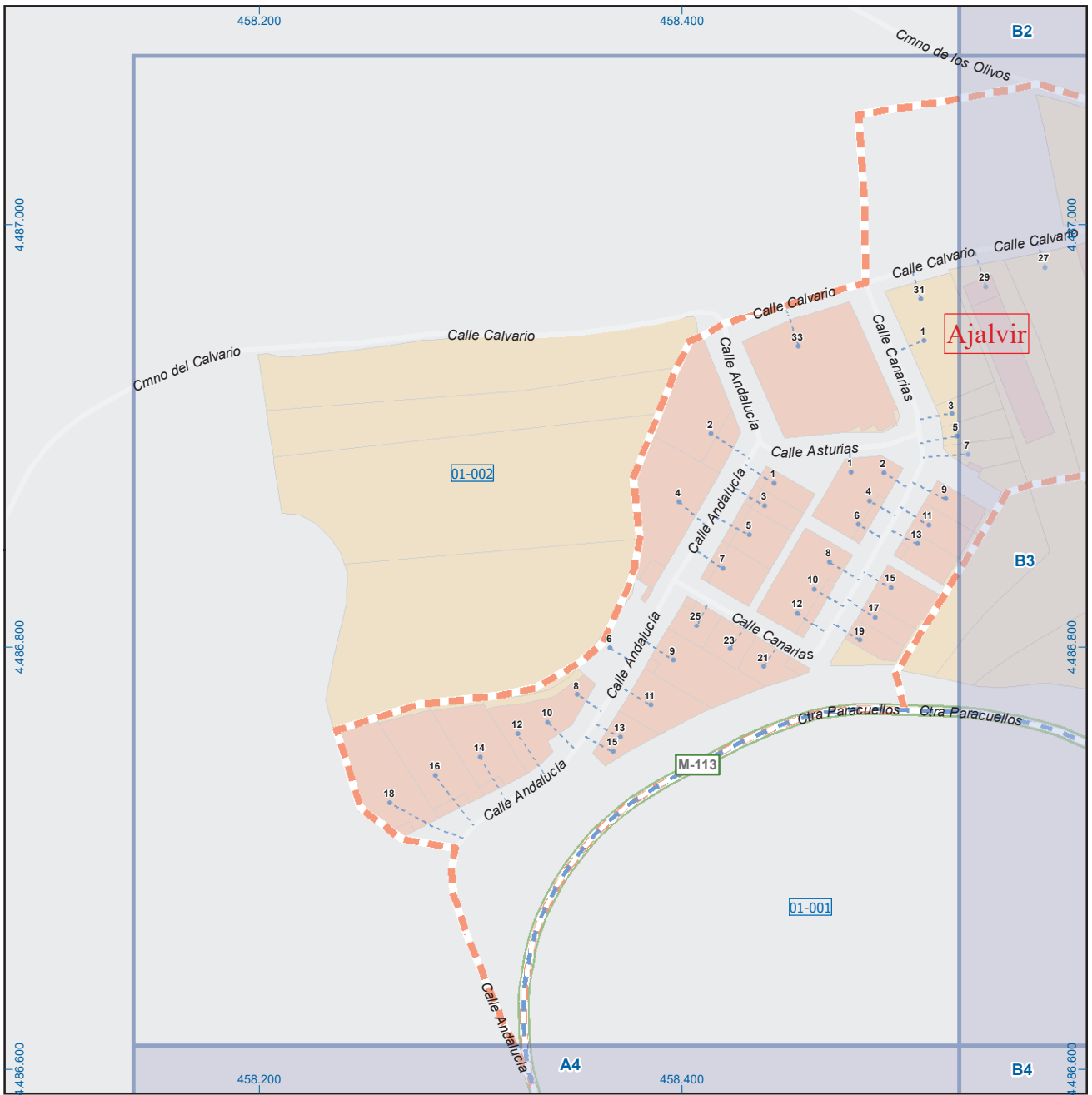
## Leyenda

- Meco: perímetro y nombre de núcleo de población
- 01-002: límite municipal; sección censal
- A-6: autopistas y autovías; carreteras principales
- M-604: carreteras secundarias; otras carreteras
- +: sanidad; ayuntamiento; estación cercanías
- : línea de ferrocarril; línea de metro ligero
- : boca de metro; estación metro ligero
- 1: paseillos; número de portal
- Calle: calles; parroquias


 Dirección General de Economía  
 CONSEJERÍA DE ECONOMÍA,  
 HACIENDA Y EMPLEO



Mapa I - E2



A1	B1	C1	D1	E1
A2	B2	C2	D2	E2
A3	B3	C3	D3	E3
A4	B4	C4	D4	E4
A5	B5	C5	D5	E5
A6	B6	C6	D6	E6

## Ajalvir

### Leyenda

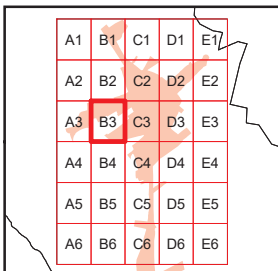
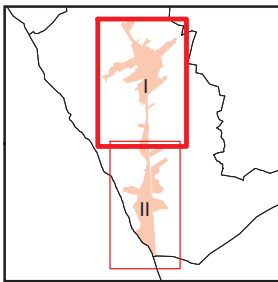
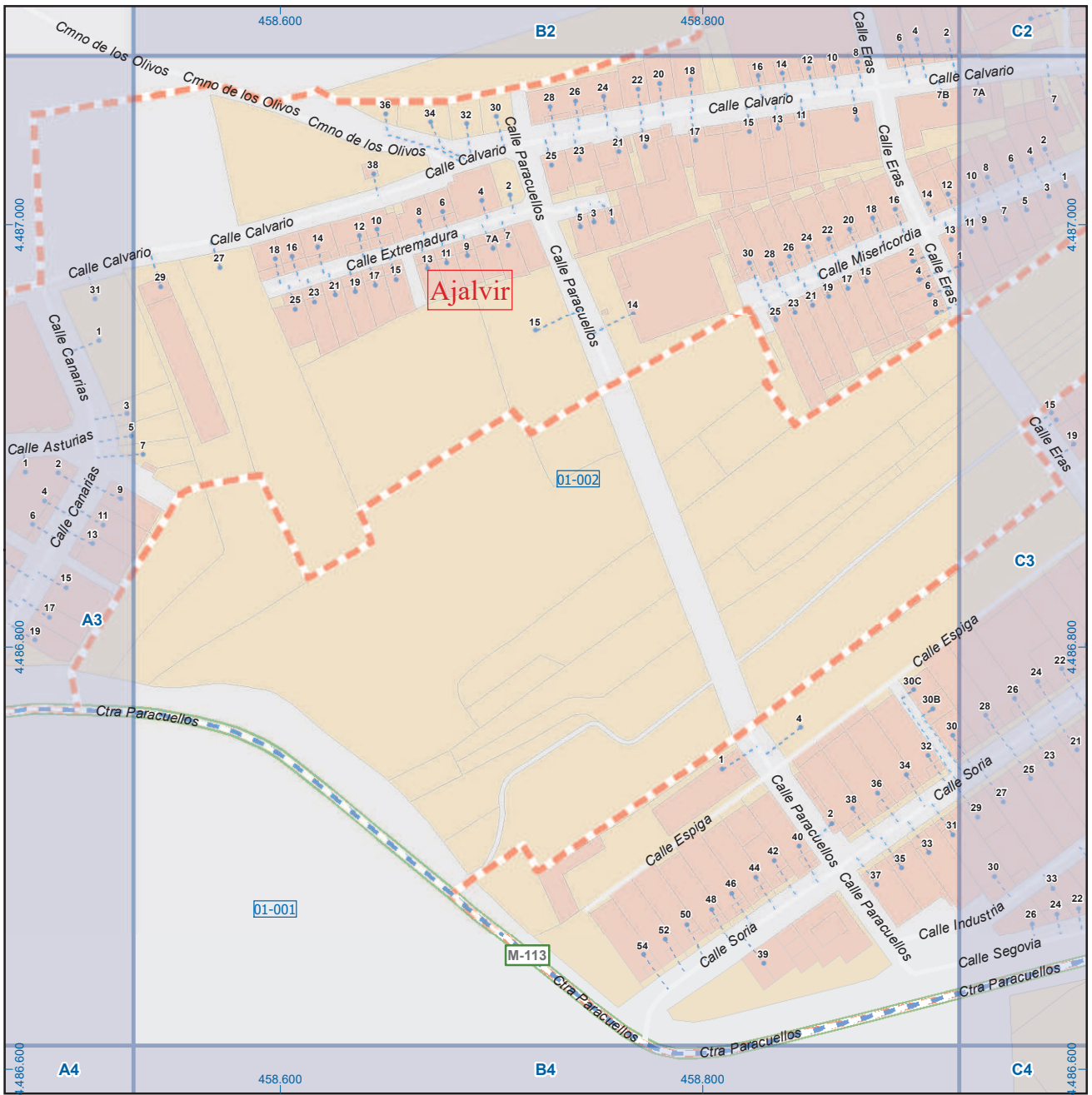
	Meco	perímetro y nombre de núcleo de población
	01-002	límite municipal; sección censal
	A-6	autopistas y autovías; carreteras principales
	M-604	carreteras secundarias; otras carreteras
		sanidad; ayuntamiento; estación cercanías
		línea de ferrocarril; línea de metro ligero
		boca de metro; estación metro ligero
	1	paseillos; número de portal
	Calle	calles; parroquias


 Dirección General de Economía  
 CONSEJERÍA DE ECONOMÍA,  
 HACIENDA Y EMPLEO



Mapa I - A3





# Ajalvir

## Leyenda

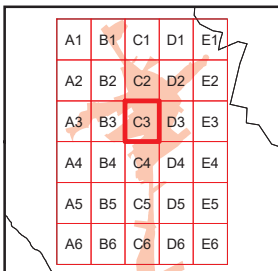
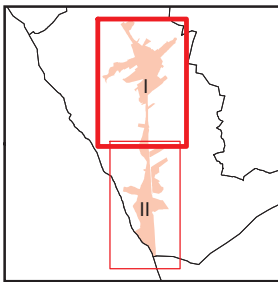
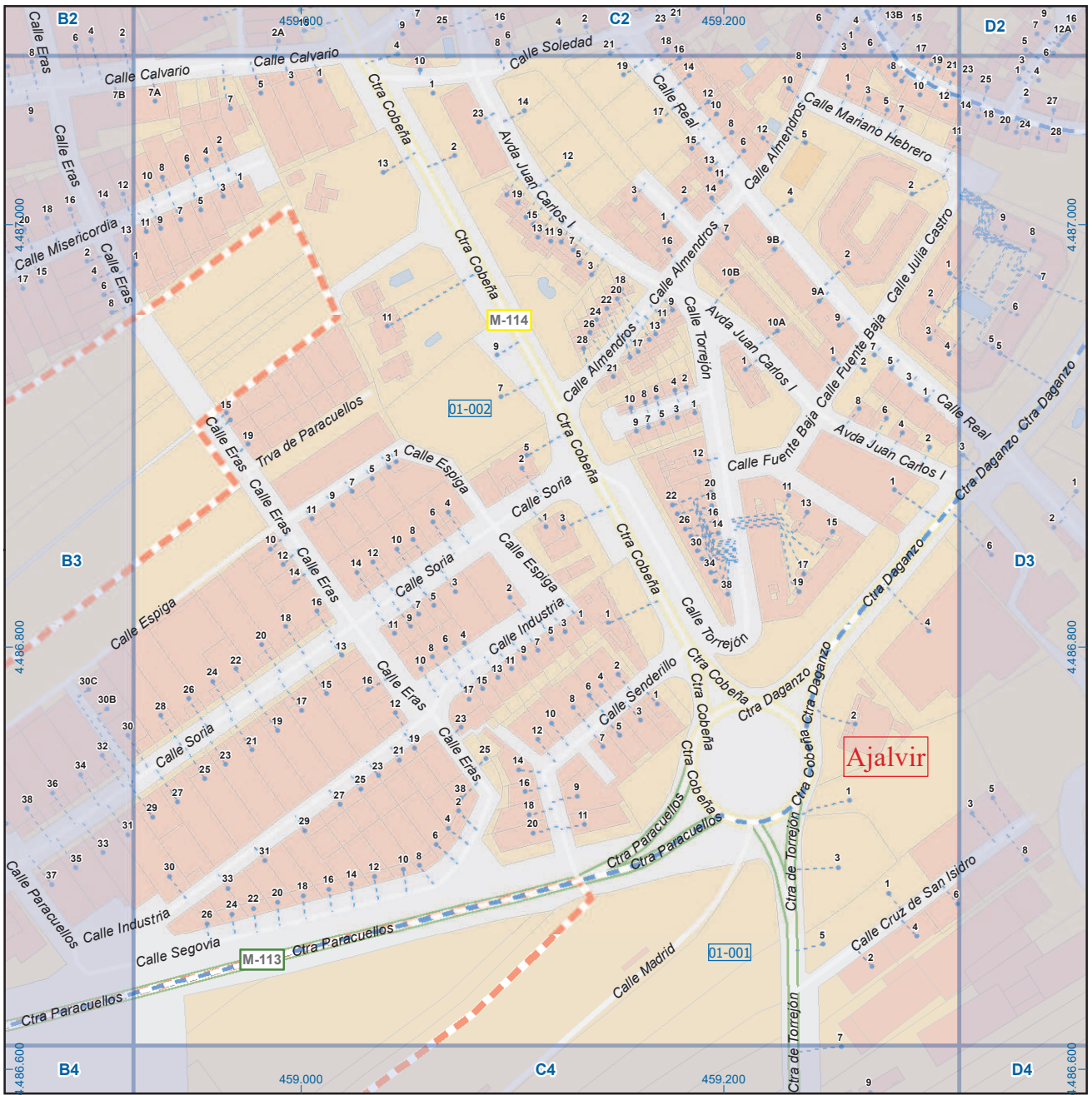
- Meco: perímetro y nombre de núcleo de población
- 01-002: límite municipal; sección censal
- A-6, M-608: autopistas y autovías; carreteras principales
- M-604, M-618: carreteras secundarias; otras carreteras
- Sanidad; ayuntamiento; estación cercanías
- Línea de ferrocarril; línea de metro ligero
- Boca de metro; estación metro ligero
- Paseillos; número de portal
- Calle: calles; parroquias



Dirección General de Economía  
CONSEJERÍA DE ECONOMÍA,  
HACIENDA Y EMPLEO












Mapa I - B3



# Ajalvir

## Leyenda

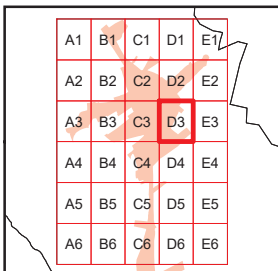
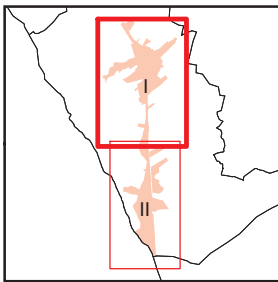
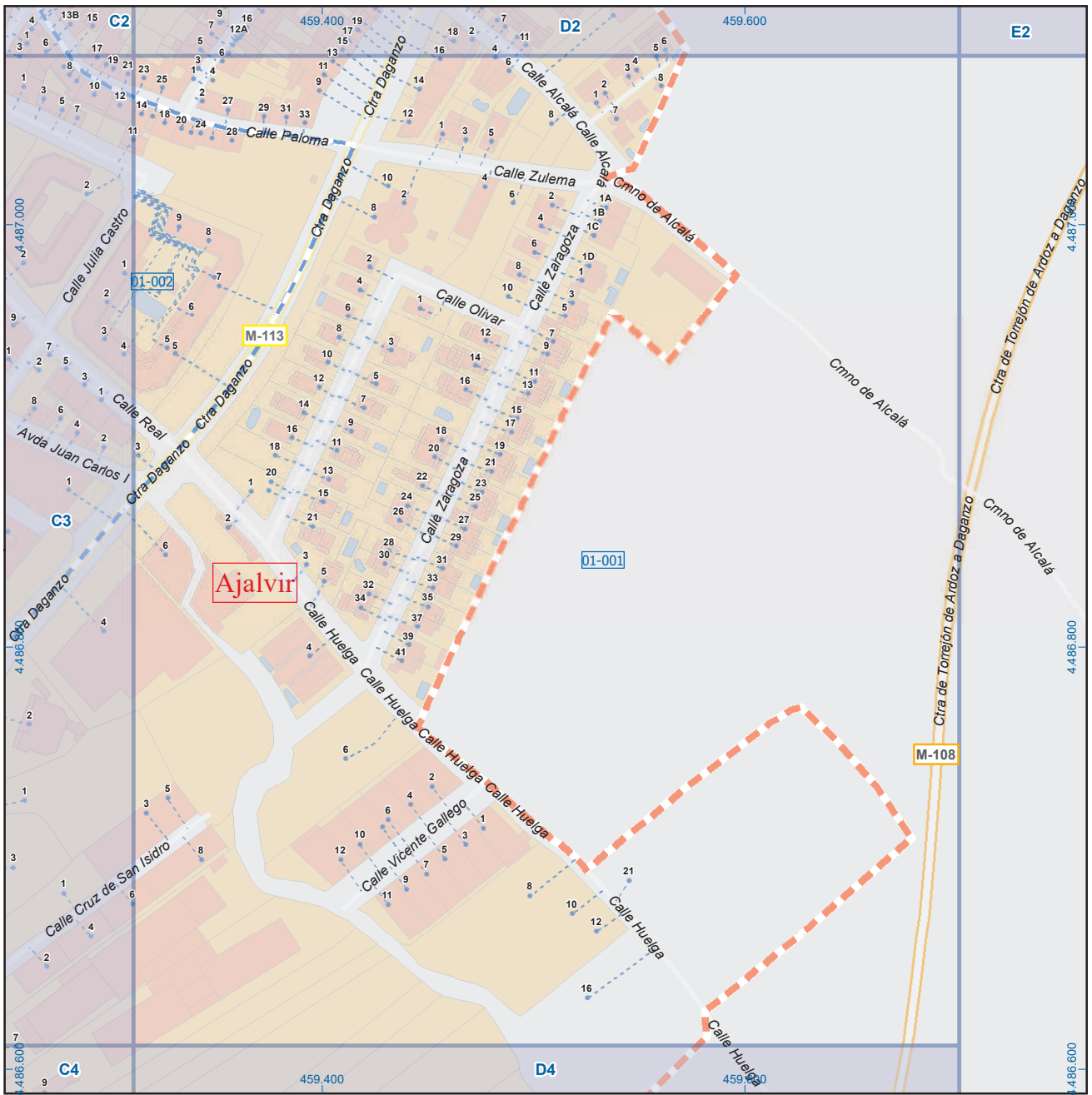
-  **Meco** perímetro y nombre de núcleo de población
-  **01-002** límite municipal; sección censal
-  **A-6** autopistas y autovías; carreteras principales
-  **M-608** carreteras secundarias; otras carreteras
-  **M-604** sanidad; ayuntamiento; estación cercanías
-  línea de ferrocarril; línea de metro ligero
-  **M-L** boca de metro; estación metro ligero
-  **1** paseillos; número de portal
-  **Calle** calles; parroquias



Dirección General de Economía  
CONSEJERÍA DE ECONOMÍA,  
HACIENDA Y EMPLEO



Mapa I - C3



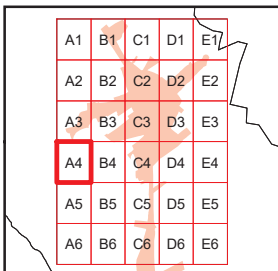
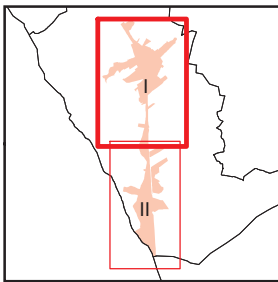
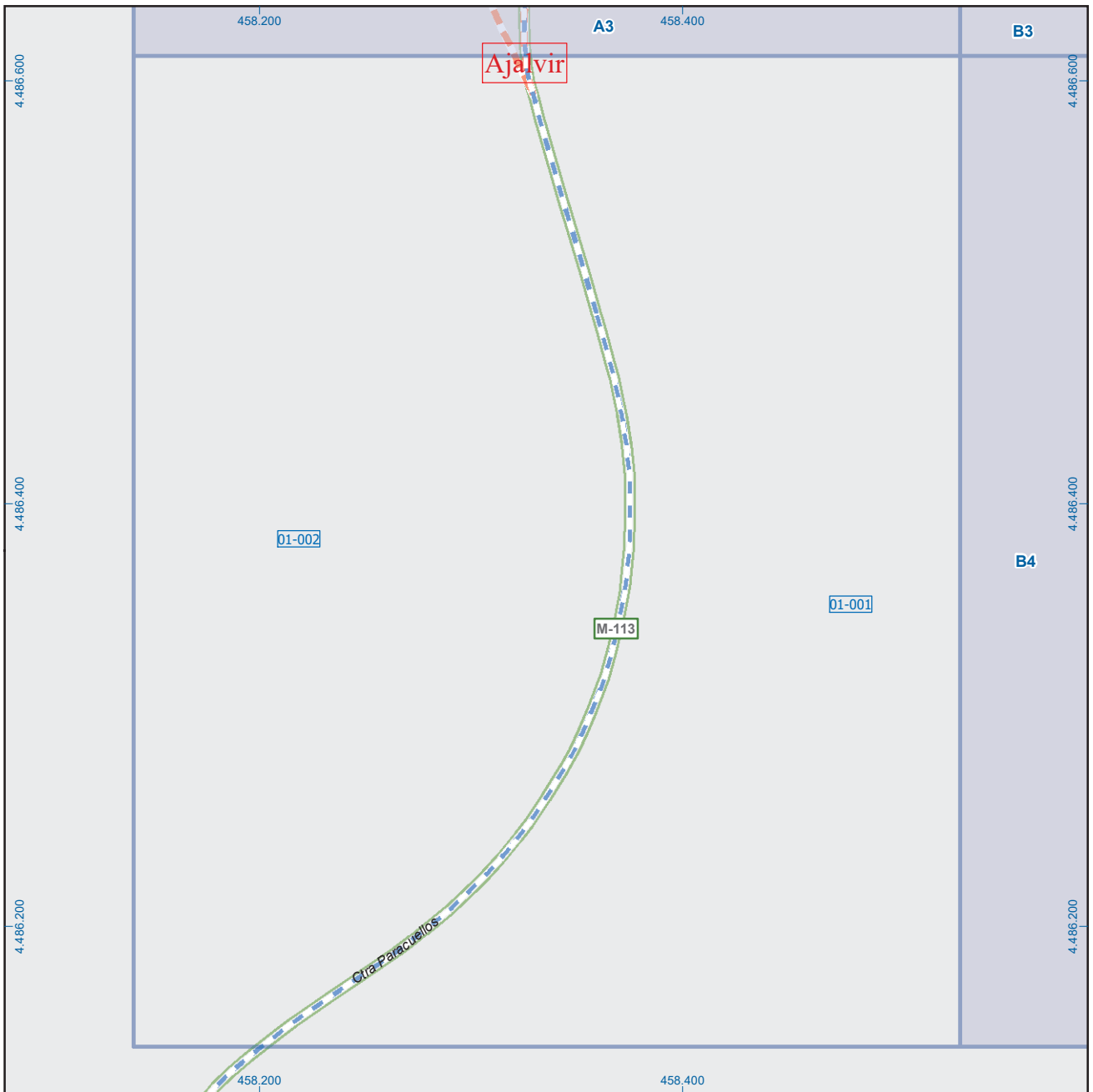
# Ajalvir

## Leyenda

	Meco	perímetro y nombre de núcleo de población
	01-002	límite municipal; sección censal
	A-6	autopistas y autovías; carreteras principales
	M-604	carreteras secundarias; otras carreteras
		sanidad; ayuntamiento; estación cercanías
		línea de ferrocarril; línea de metro ligero
	M-L	boca de metro; estación metro ligero
	1	paseillos; número de portal
	Calle	calles; parroquias


 Dirección General de Economía  
 CONSEJERÍA DE ECONOMÍA,  
 HACIENDA Y EMPLEO





## Ajalvir

### Leyenda

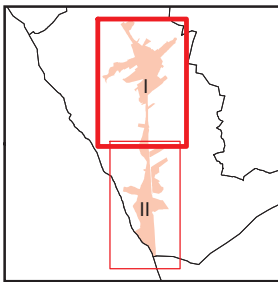
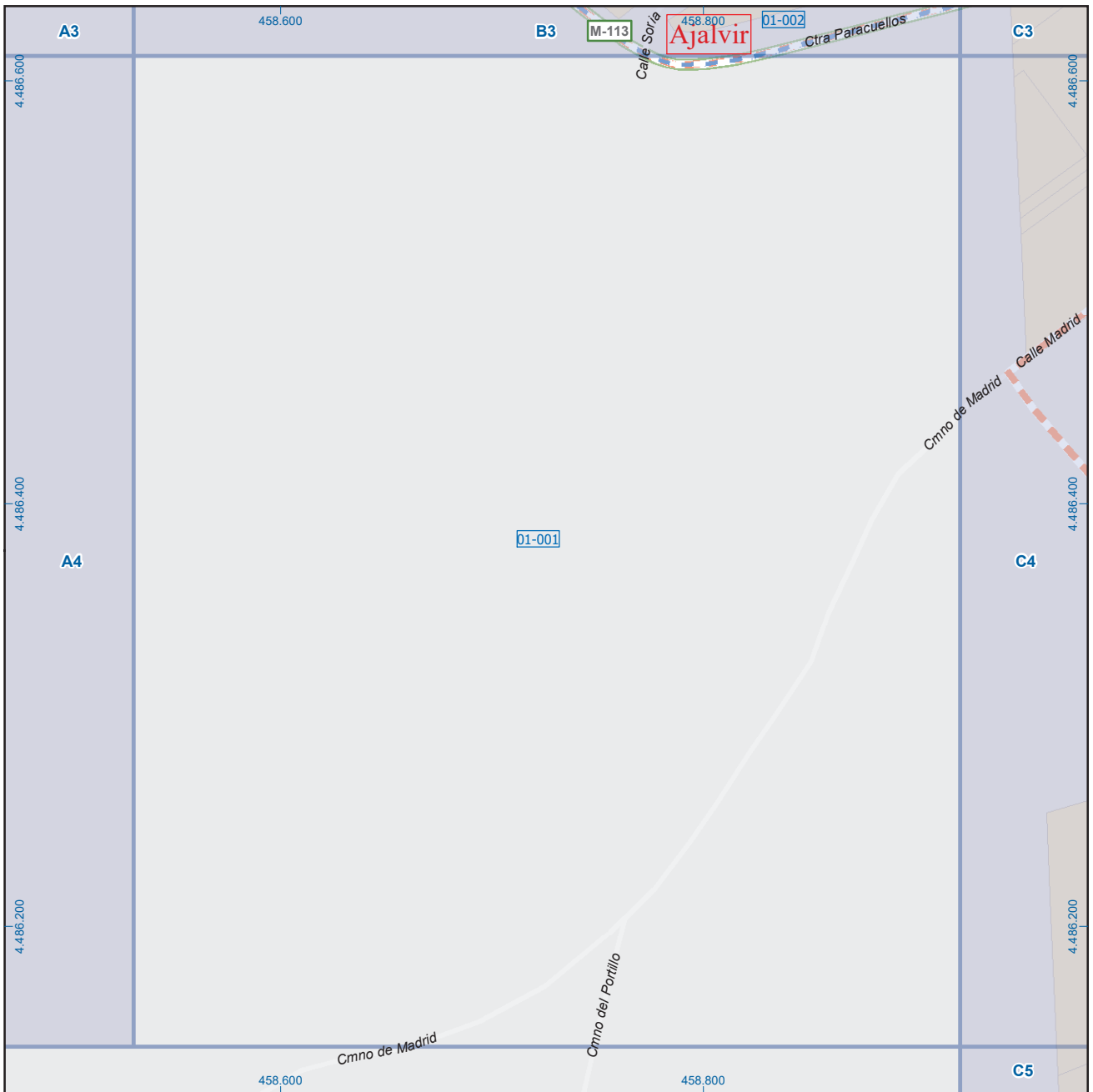
	Meco	perímetro y nombre de núcleo de población
	01-002	límite municipal; sección censal
	A-6	autopistas y autovías; carreteras principales
	M-604	carreteras secundarias; otras carreteras
		sanidad; ayuntamiento; estación cercanías
		línea de ferrocarril; línea de metro ligero
		boca de metro; estación metro ligero
	1	paseillos; número de portal
	Calle	calles; parroquias



Dirección General de Economía  
CONSEJERÍA DE ECONOMÍA,  
HACIENDA Y EMPLEO



Mapa I - A4



A1	B1	C1	D1	E1
A2	B2	C2	D2	E2
A3	B3	C3	D3	E3
A4	B4	C4	D4	E4
A5	B5	C5	D5	E5
A6	B6	C6	D6	E6

## Ajalvir

### Leyenda

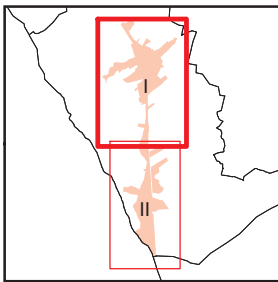
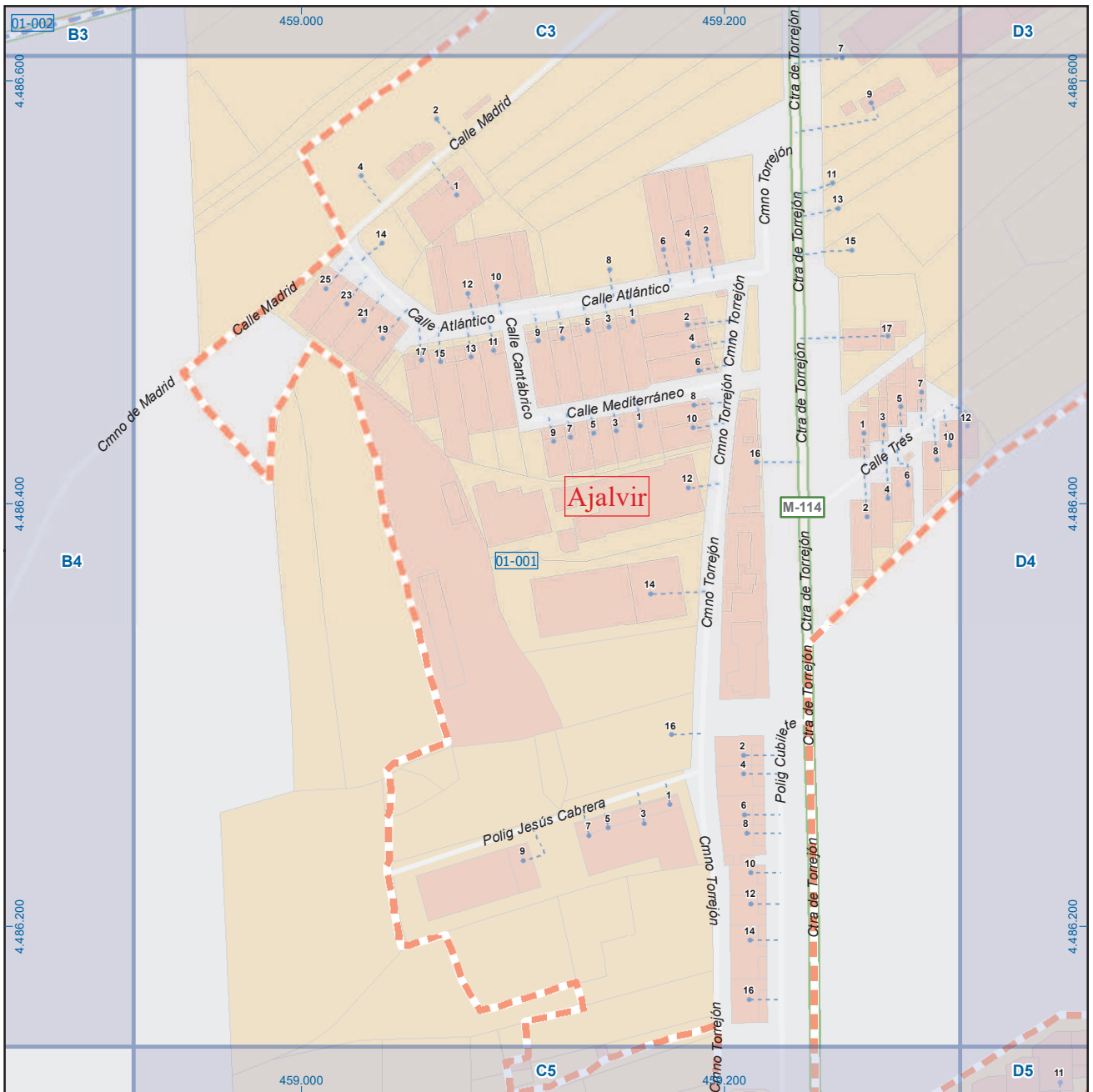
- Meco: perímetro y nombre de núcleo de población
- + -: límite municipal; sección censal
- A-6: autopistas y autovías; carreteras principales
- M-608: carreteras secundarias; otras carreteras
- M-604: carreteras secundarias; otras carreteras
- M-618: carreteras secundarias; otras carreteras
- +: sanidad; ayuntamiento; estación cercanías
- : línea de ferrocarril; línea de metro ligero
- M: boca de metro; estación metro ligero
- : paseillos; número de portal
- 1: calles; parroquias



Dirección General de Economía  
CONSEJERÍA DE ECONOMÍA,  
HACIENDA Y EMPLEO



Mapa I - B4



A1	B1	C1	D1	E1
A2	B2	C2	D2	E2
A3	B3	C3	D3	E3
A4	B4	C4	D4	E4
A5	B5	C5	D5	E5
A6	B6	C6	D6	E6

## Ajalvir

### Leyenda

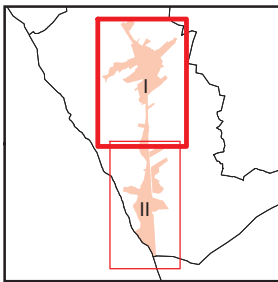
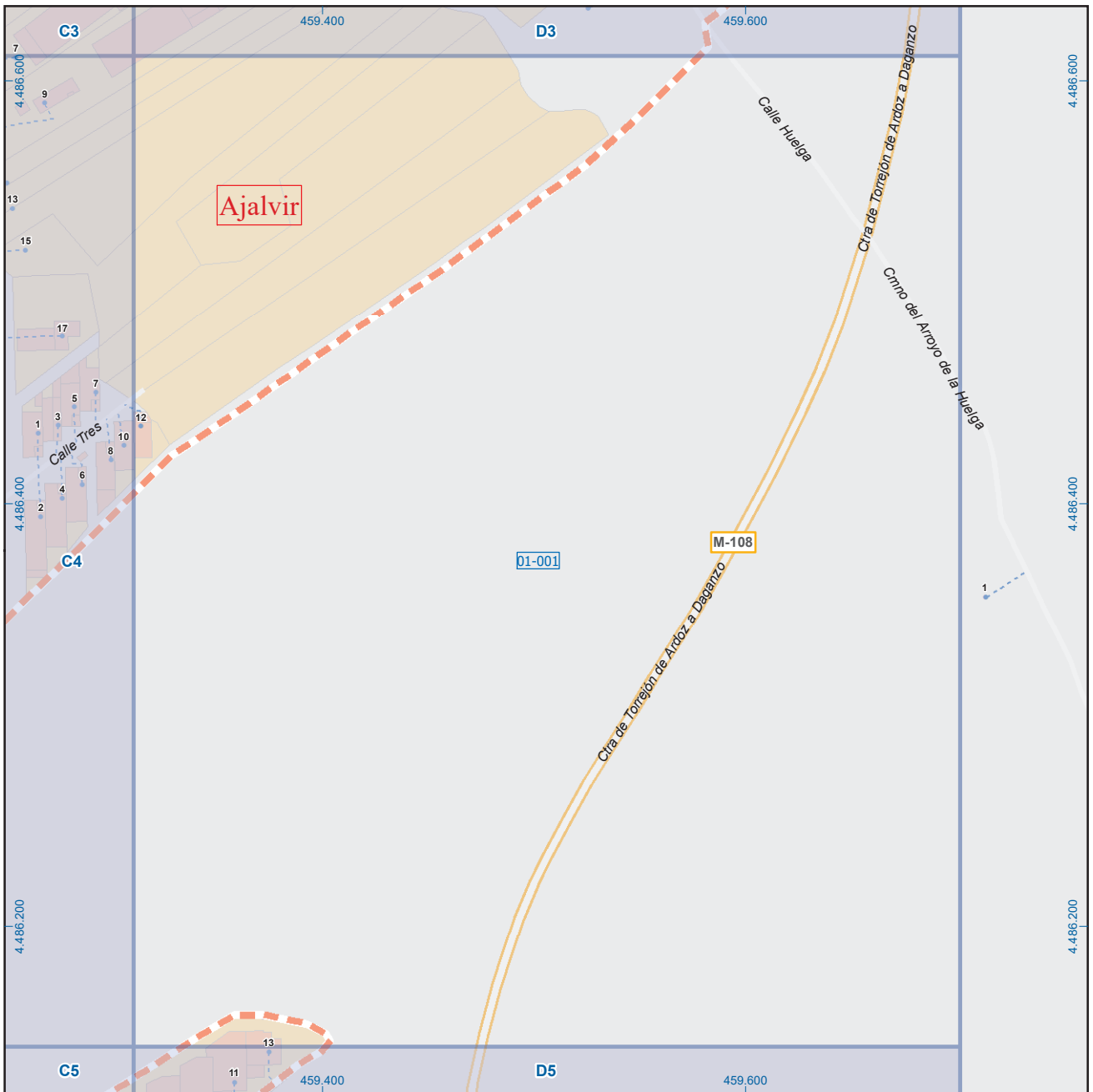
- Meco: perímetro y nombre de núcleo de población
- 01-002: límite municipal; sección censal
- A-6, M-608: autopistas y autovías; carreteras principales
- M-604, M-618: carreteras secundarias; otras carreteras
- Sanidad; ayuntamiento; estación cercanías
- Línea de ferrocarril; línea de metro ligero
- Boca de metro; estación metro ligero
- Paseillos; número de portal
- Calle
- Calles; parroquias



Dirección General de Economía  
CONSEJERÍA DE ECONOMÍA,  
HACIENDA Y EMPLEO



Mapa I - C4



A1	B1	C1	D1	E1
A2	B2	C2	D2	E2
A3	B3	C3	D3	E3
A4	B4	C4	D4	E4
A5	B5	C5	D5	E5
A6	B6	C6	D6	E6

## Ajalvir

### Leyenda

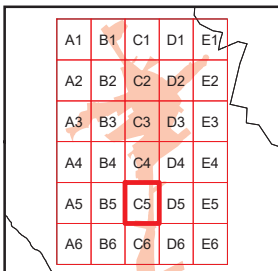
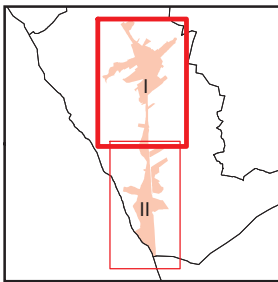
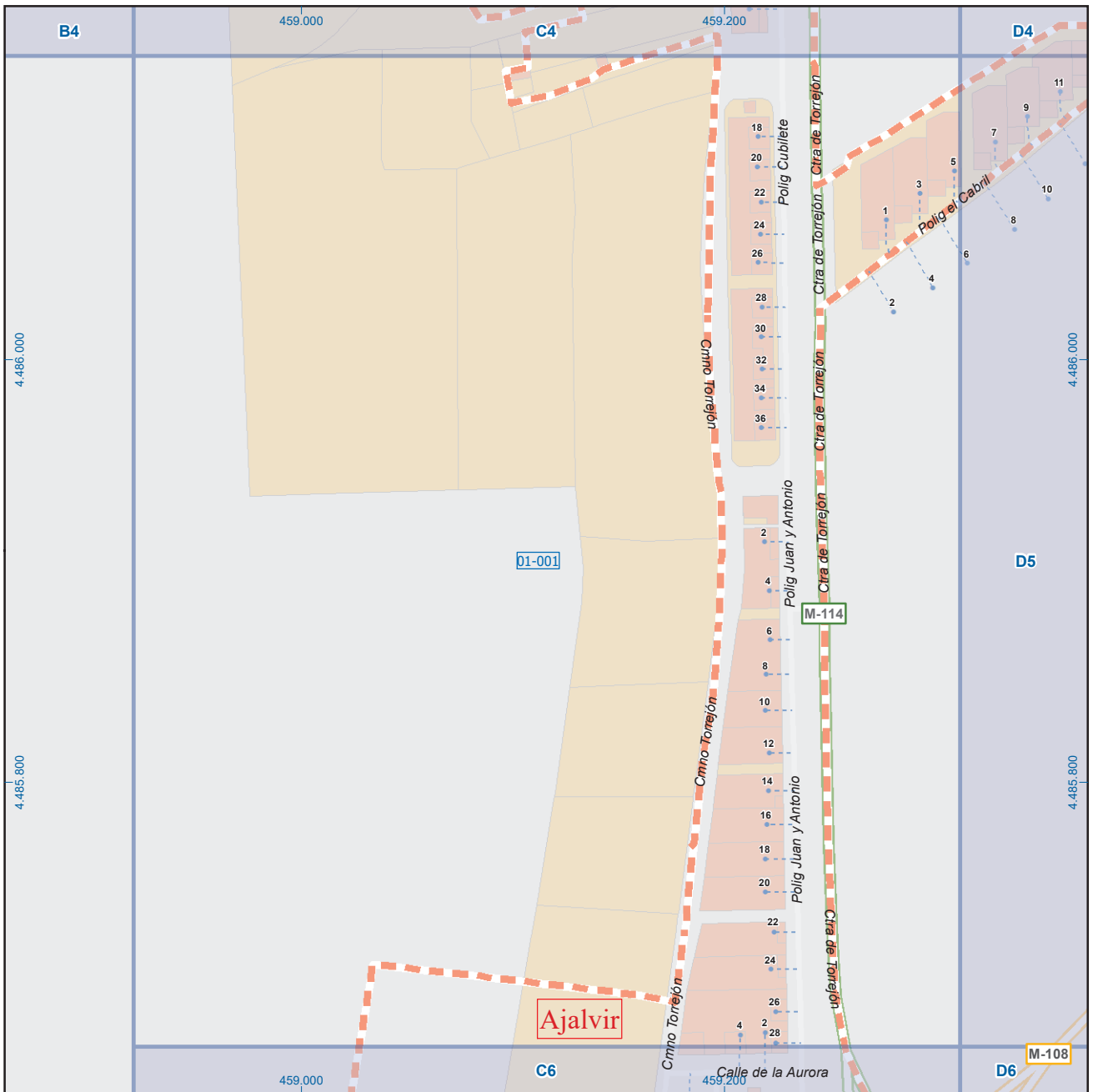
	Meco	perímetro y nombre de núcleo de población
	D1-001	límite municipal; sección censal
	A-6	autopistas y autovías; carreteras principales
	M-604	carreteras secundarias; otras carreteras
		sanidad; ayuntamiento; estación cercanías
		línea de ferrocarril; línea de metro ligero
	ML	boca de metro; estación metro ligero
	1	paseillos; número de portal
	Calle	calles; parroquias



Dirección General de Economía  
CONSEJERÍA DE ECONOMÍA,  
HACIENDA Y EMPLEO



Mapa I - D4

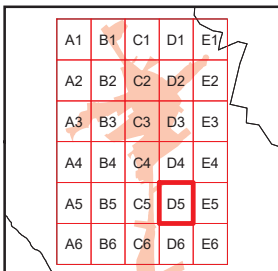
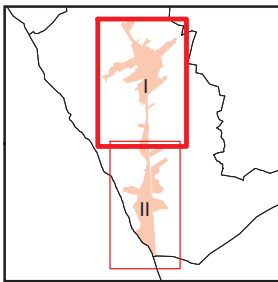
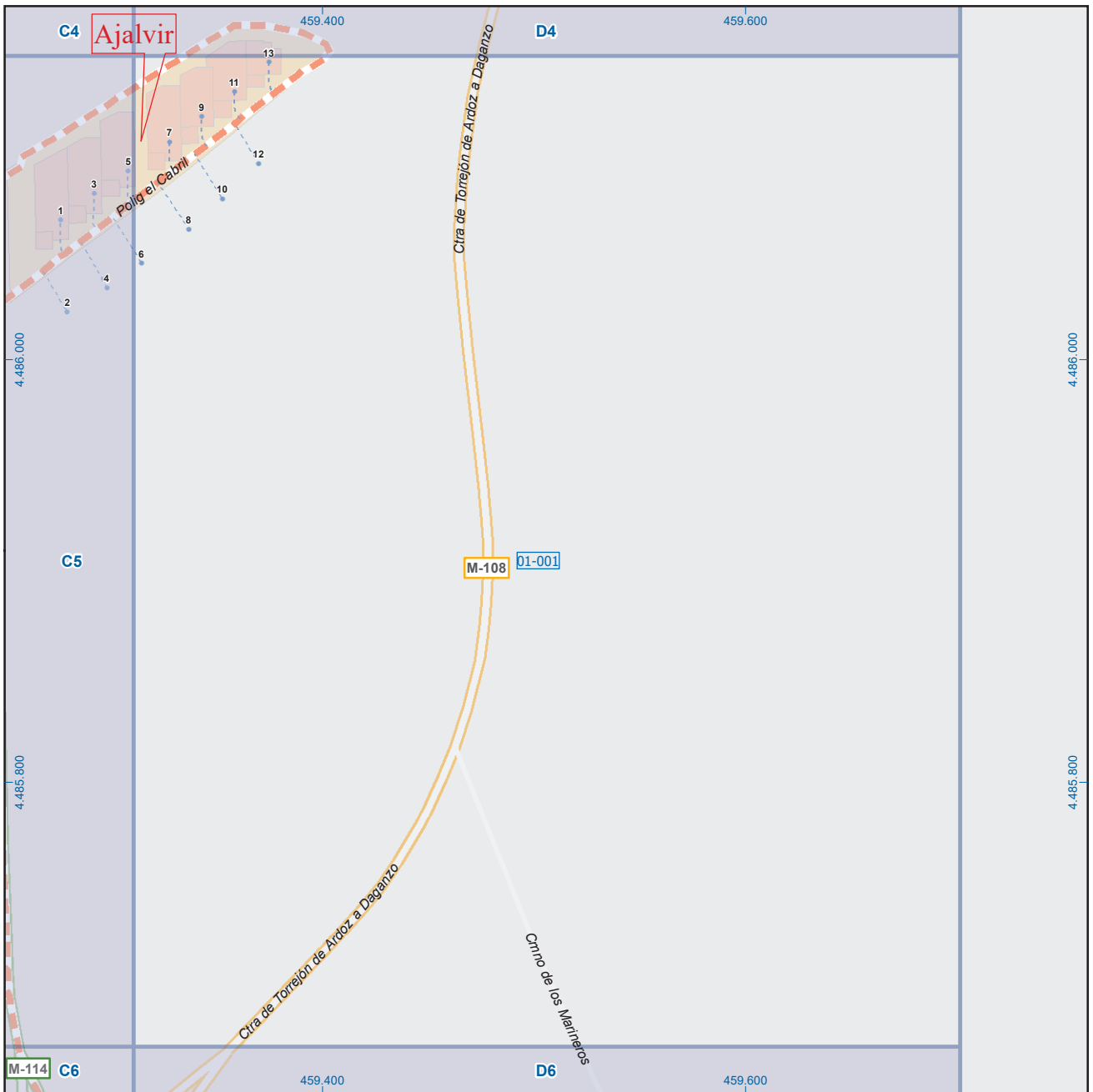


## Ajalvir

### Leyenda

- Meco: perímetro y nombre de núcleo de población
- D1-001: límite municipal; sección censal
- A-6, M-608: autopistas y autovías; carreteras principales
- M-604, M-618: carreteras secundarias; otras carreteras
- Sanidad; ayuntamiento; estación cercanías
- Línea de ferrocarril; línea de metro ligero
- Boca de metro; estación metro ligero
- Paseillos; número de portal
- Calle: calles; parroquias





# Ajalvir

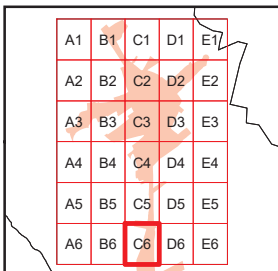
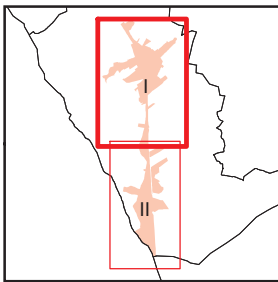
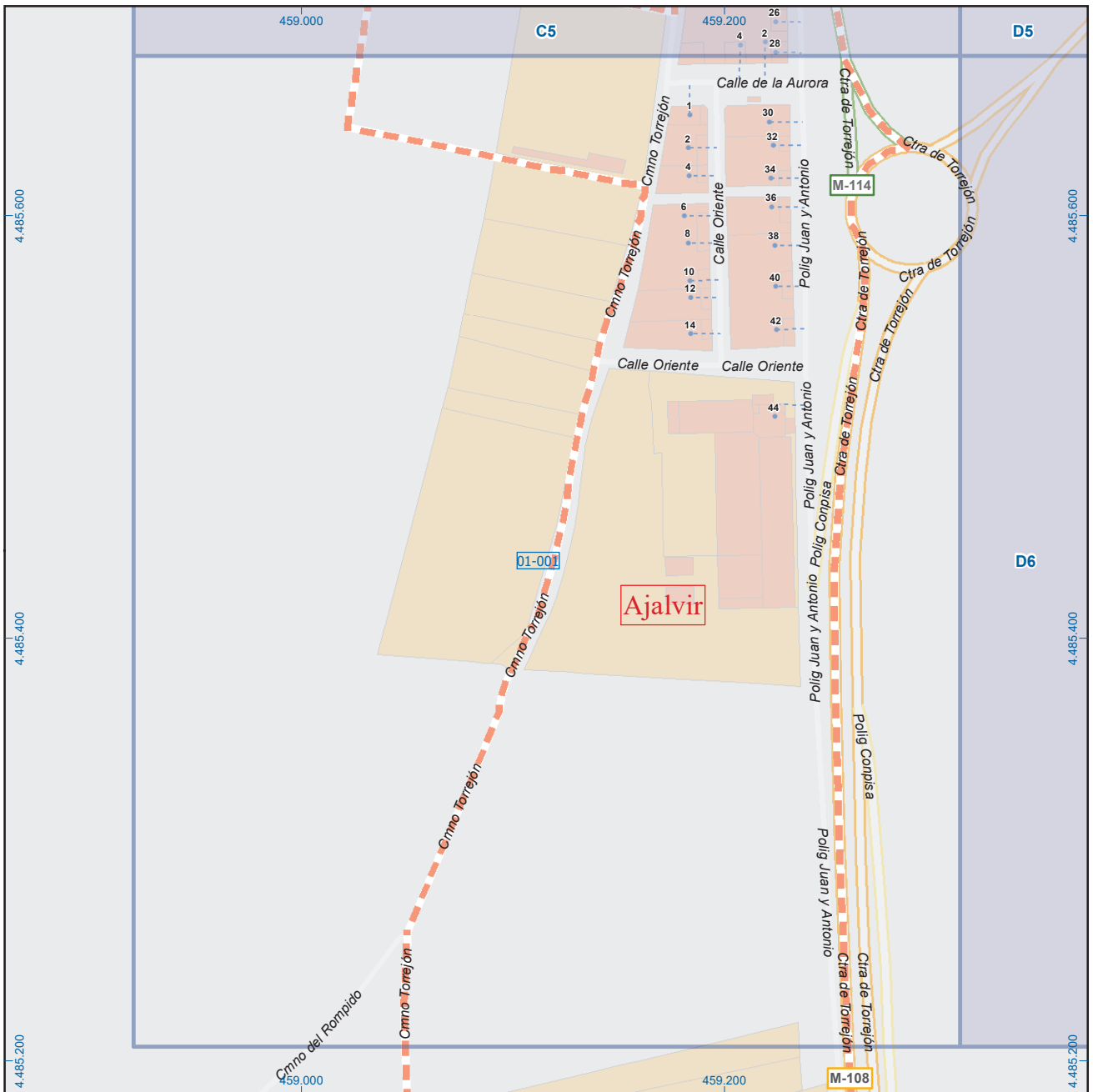
## Leyenda

- Meco: perímetro y nombre de núcleo de población
- + -: límite municipal; sección censal
- A-6: autopistas y autovías; carreteras principales
- M-604: carreteras secundarias; otras carreteras
- M-608: carreteras secundarias; otras carreteras
- M-618: carreteras secundarias; otras carreteras
- +: sanidad; ayuntamiento; estación cercanías
- : línea de ferrocarril; línea de metro ligero
- M: boca de metro; estación metro ligero
- 1: paseillos; número de portal
- Calle: calles; parroquias


 Dirección General de Economía  
 CONSEJERÍA DE ECONOMÍA,  
 HACIENDA Y EMPLEO



Mapa I - D5



## Ajalvir

### Leyenda

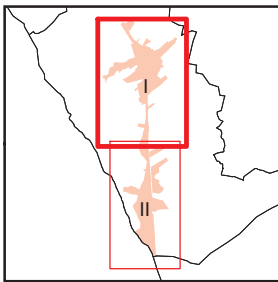
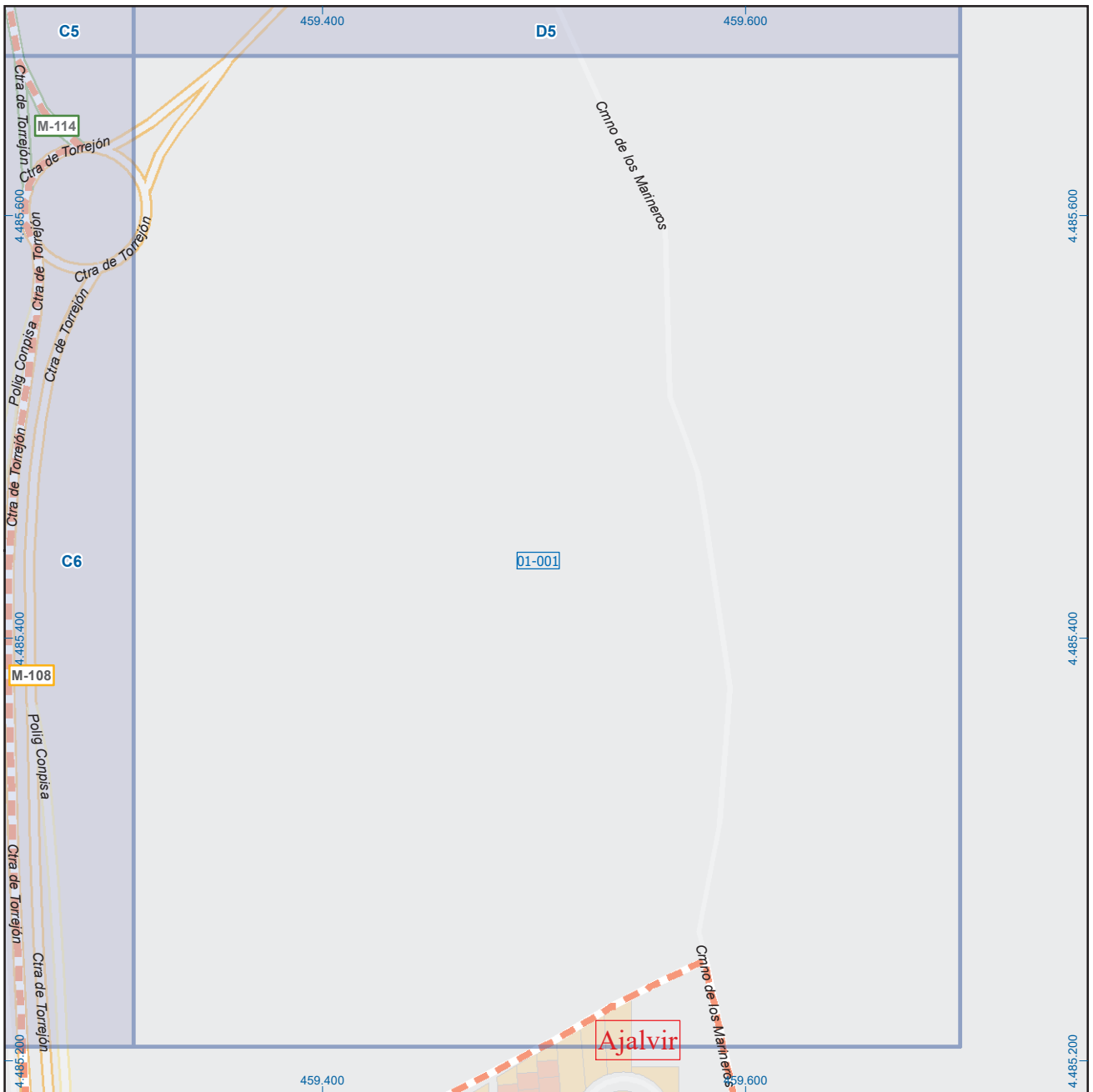
- Meco: perímetro y nombre de núcleo de población
- D1-002: límite municipal; sección censal
- A-6: autopistas y autovías; carreteras principales
- M-604: carreteras secundarias; otras carreteras
- +: sanidad; ayuntamiento; estación cercanías
- M: línea de ferrocarril; línea de metro ligero
- M: boca de metro; estación metro ligero
- 1: paseillos; número de portal
- Calle: calles; parroquias



Dirección General de Economía  
 CONSEJERÍA DE ECONOMÍA,  
 HACIENDA Y EMPLEO



Mapa I - C6



A1	B1	C1	D1	E1
A2	B2	C2	D2	E2
A3	B3	C3	D3	E3
A4	B4	C4	D4	E4
A5	B5	C5	D5	E5
A6	B6	C6	D6	E6

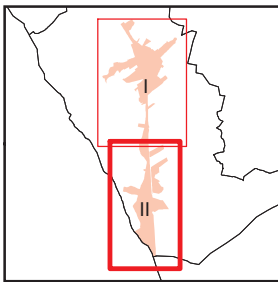
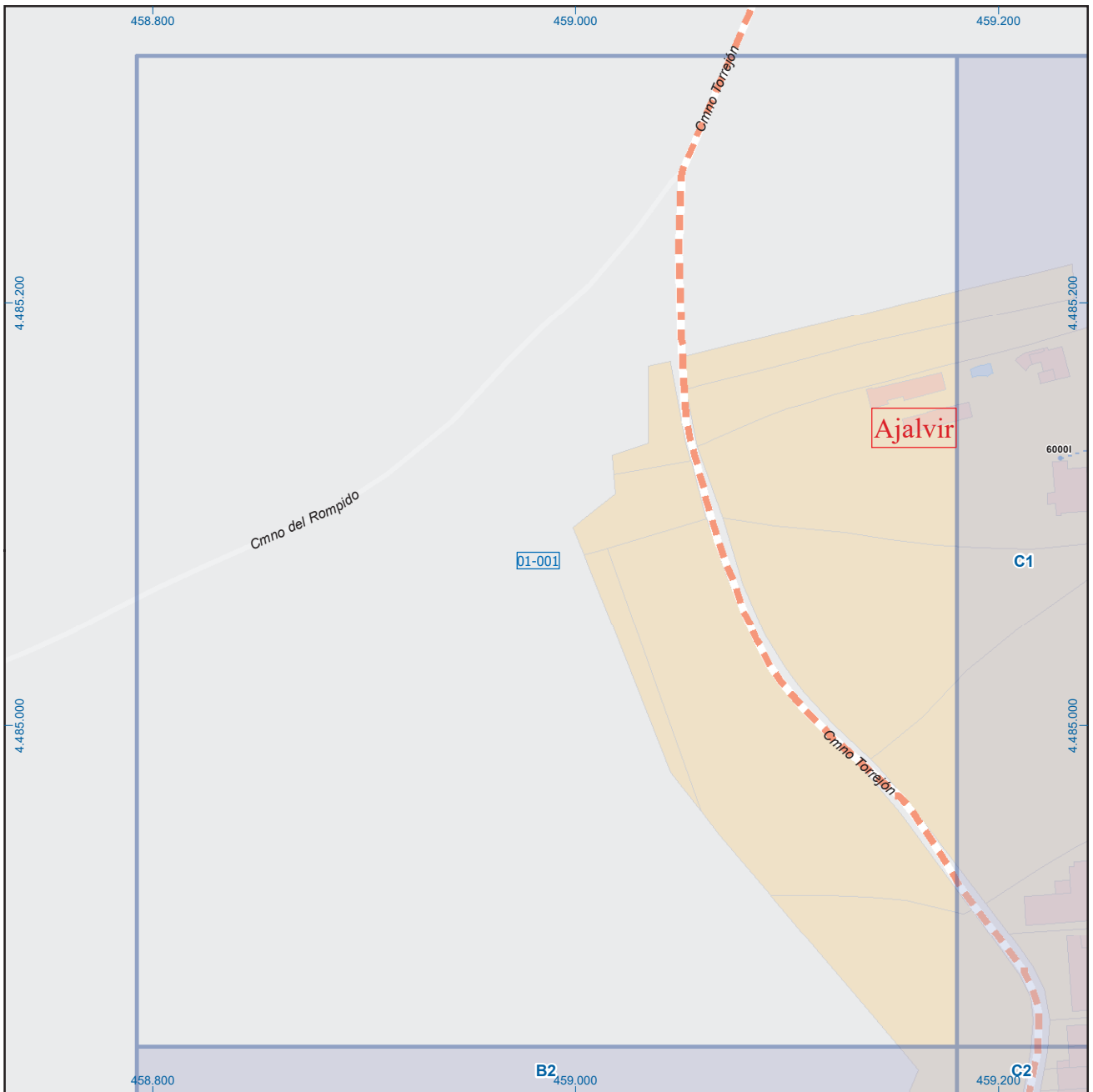
## Ajalvir

### Leyenda

- Meco: perímetro y nombre de núcleo de población
- D1-001: límite municipal; sección censal
- A-6, M-608: autopistas y autovías; carreteras principales
- M-604, M-618: carreteras secundarias; otras carreteras
- +: sanidad; ayuntamiento; estación cercanías
- : línea de ferrocarril; línea de metro ligero
- ML: boca de metro; estación metro ligero
- 1: paseillos; número de portal
- Calle: calles; parroquias


 Dirección General de Economía  
 CONSEJERÍA DE ECONOMÍA,  
 HACIENDA Y EMPLEO





A1	B1	C1	D1
A2	B2	C2	D2
A3	B3	C3	D3
A4	B4	C4	D4
A5	B5	C5	D5
A6	B6	C6	D6

## Ajalvir

### Leyenda

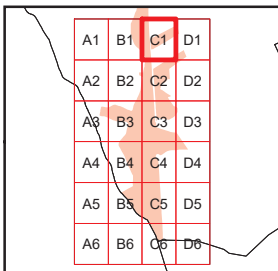
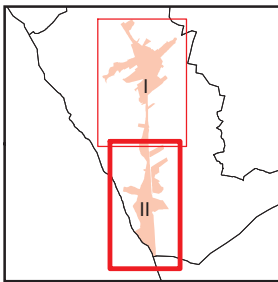
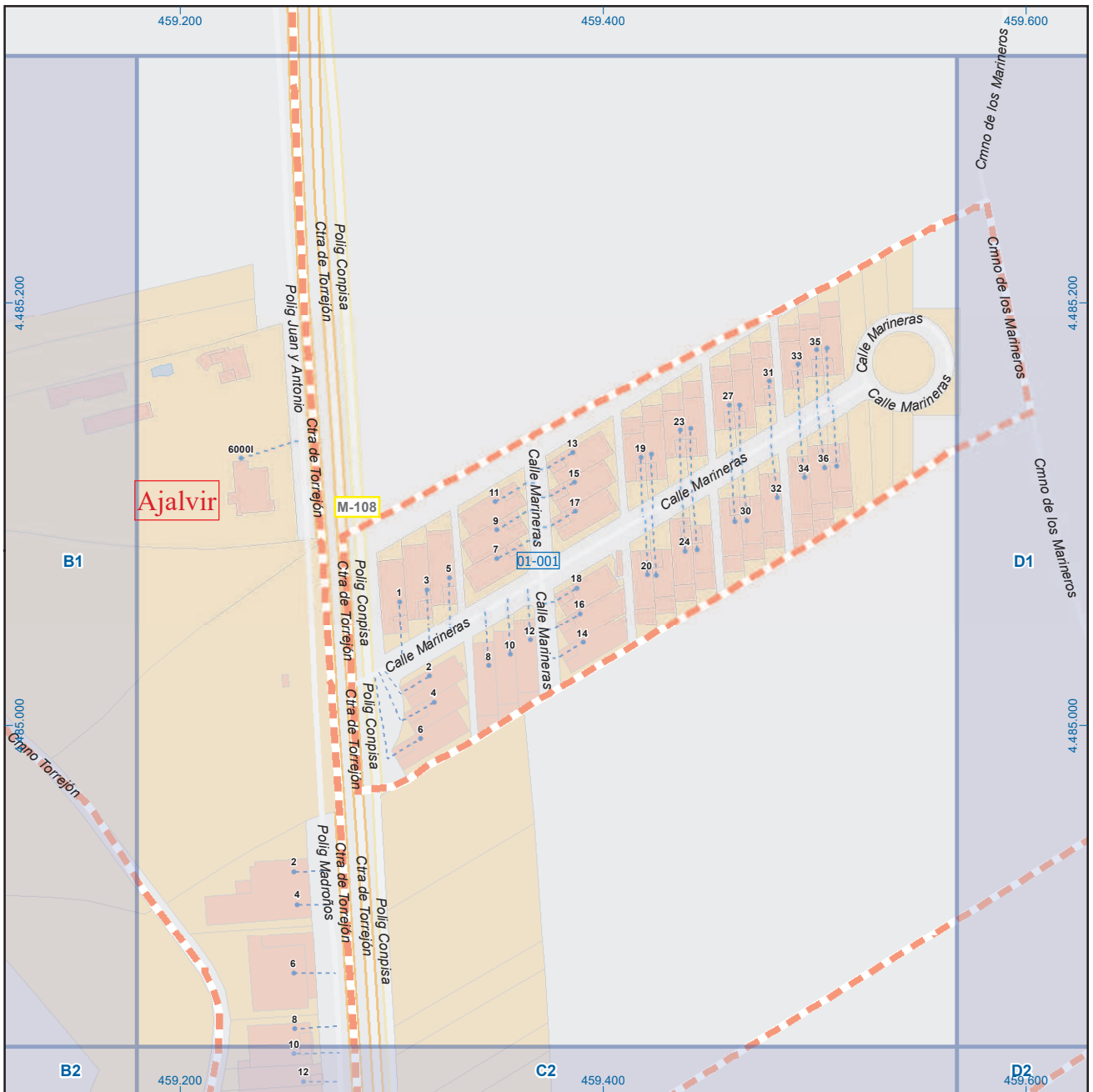
	Meco	perímetro y nombre de núcleo de población
	D1-001	límite municipal; sección censal
	A-6	autopistas y autovías; carreteras principales
	M-604	carreteras secundarias; otras carreteras
		sanidad; ayuntamiento; estación cercanías
		línea de ferrocarril; línea de metro ligero
		boca de metro; estación metro ligero
	1	paseillos; número de portal
	Calle	calles; parroquias



Dirección General de Economía  
CONSEJERÍA DE ECONOMÍA,  
HACIENDA Y EMPLEO



Mapa II - B1



## Ajalvir

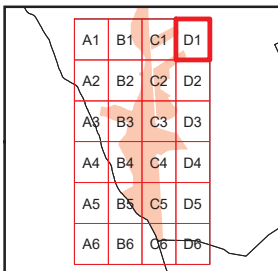
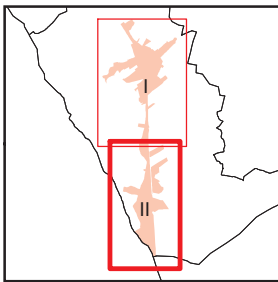
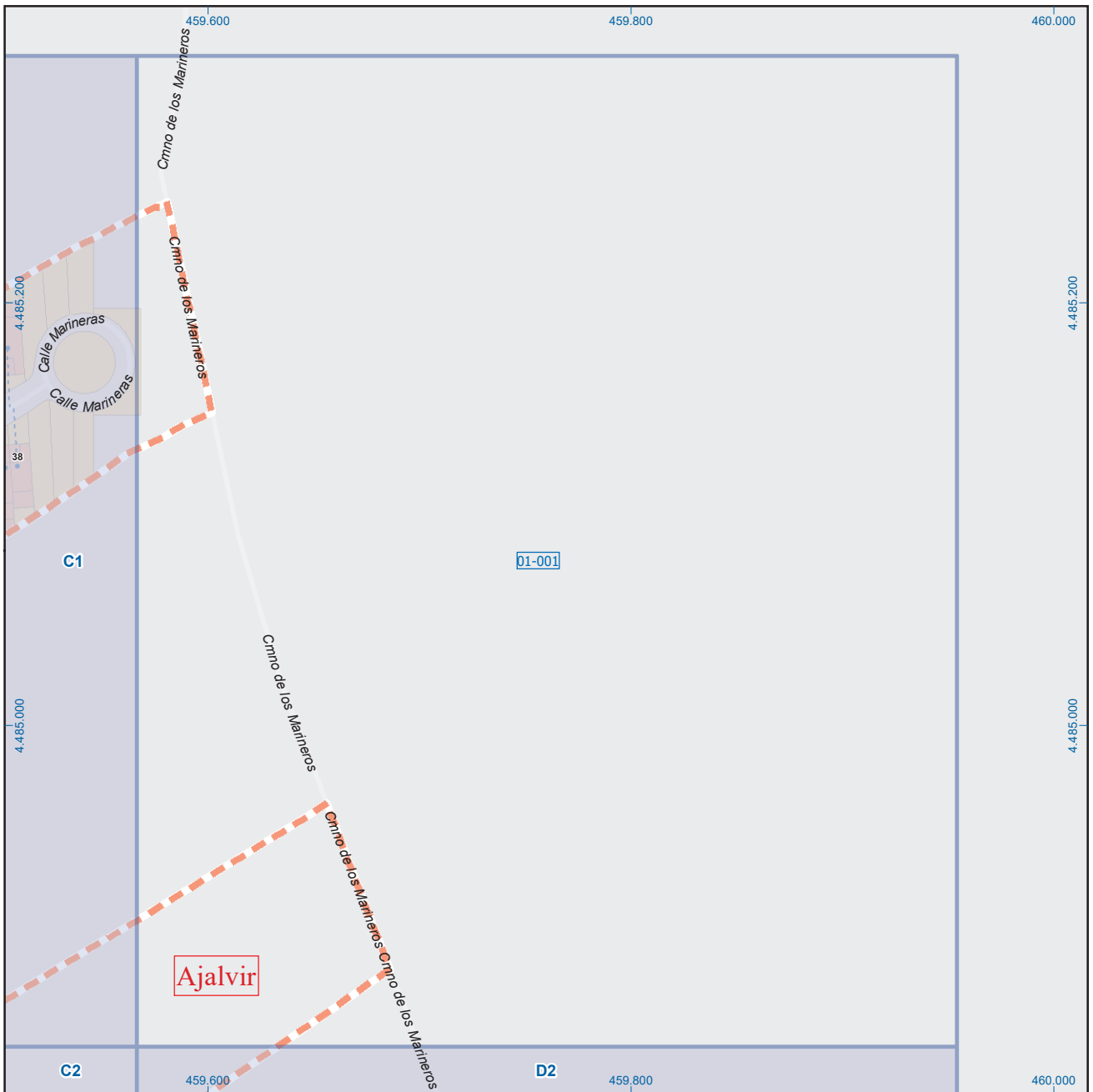
### Leyenda



Dirección General de Economía  
CONSEJERÍA DE ECONOMÍA,  
HACIENDA Y EMPLEO


















Mapa II - C1



## Ajalvir

### Leyenda

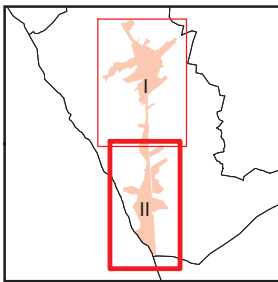
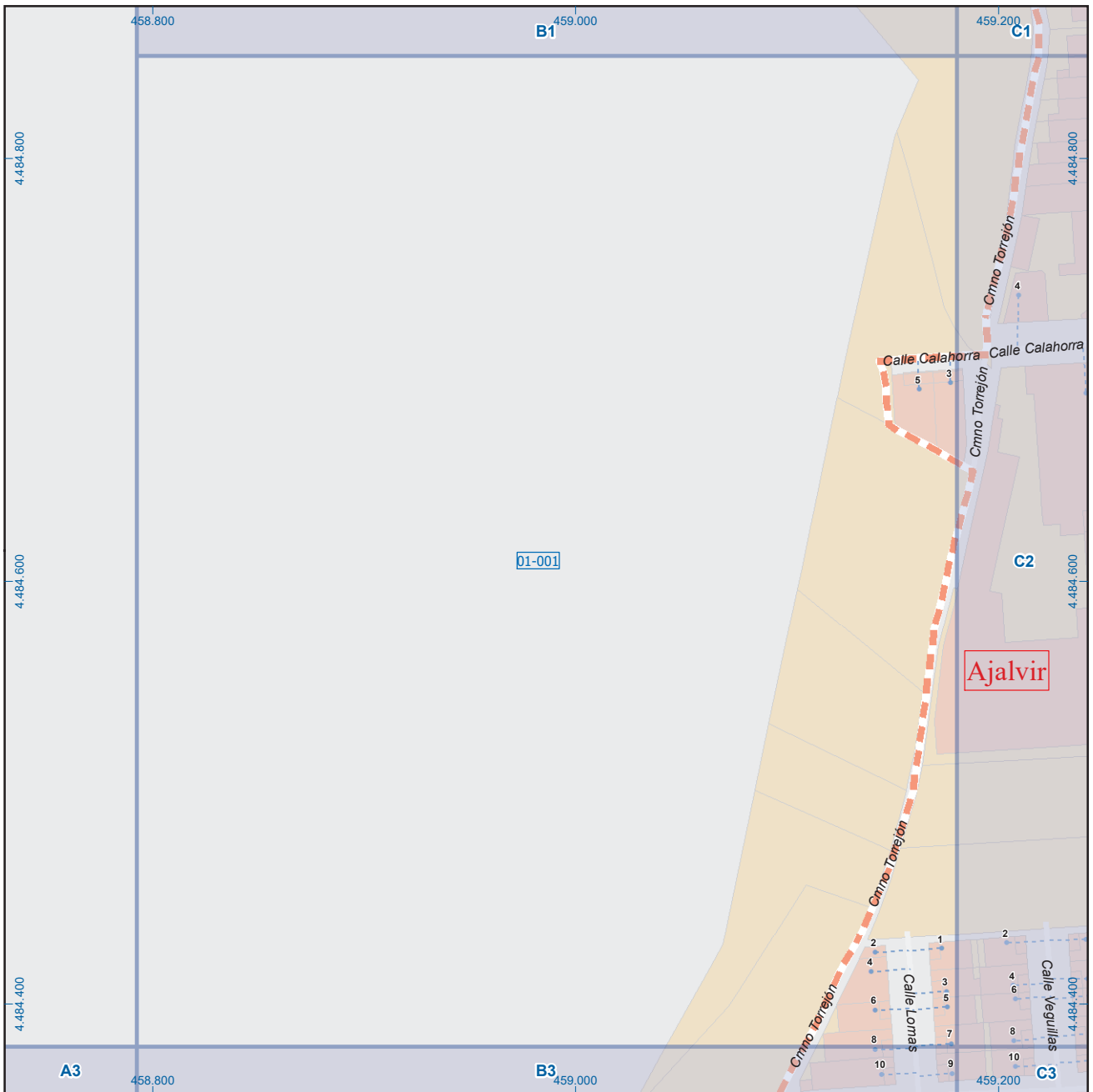
-  **Meco** perímetro y nombre de núcleo de población
-  **D1-001** límite municipal; sección censal
-  **A-6** autopistas y autovías; carreteras principales
-  **M-608** carreteras secundarias; otras carreteras
-  **M-604** carreteras secundarias; otras carreteras
-  **M-618** carreteras secundarias; otras carreteras
-   sanidad; ayuntamiento; estación cercanías
-   línea de ferrocarril; línea de metro ligero
-   boca de metro; estación metro ligero
-  **1** paseillos; número de portal
-  **Calle** calles; parroquias
-  calles; parroquias



Dirección General de Economía  
CONSEJERÍA DE ECONOMÍA,  
HACIENDA Y EMPLEO



Mapa II - D1

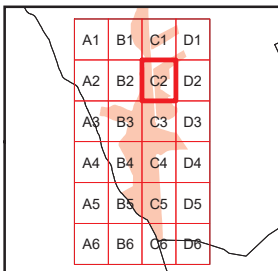
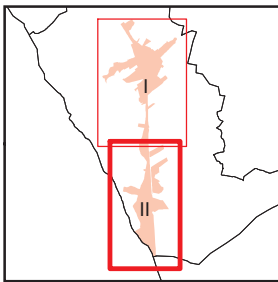
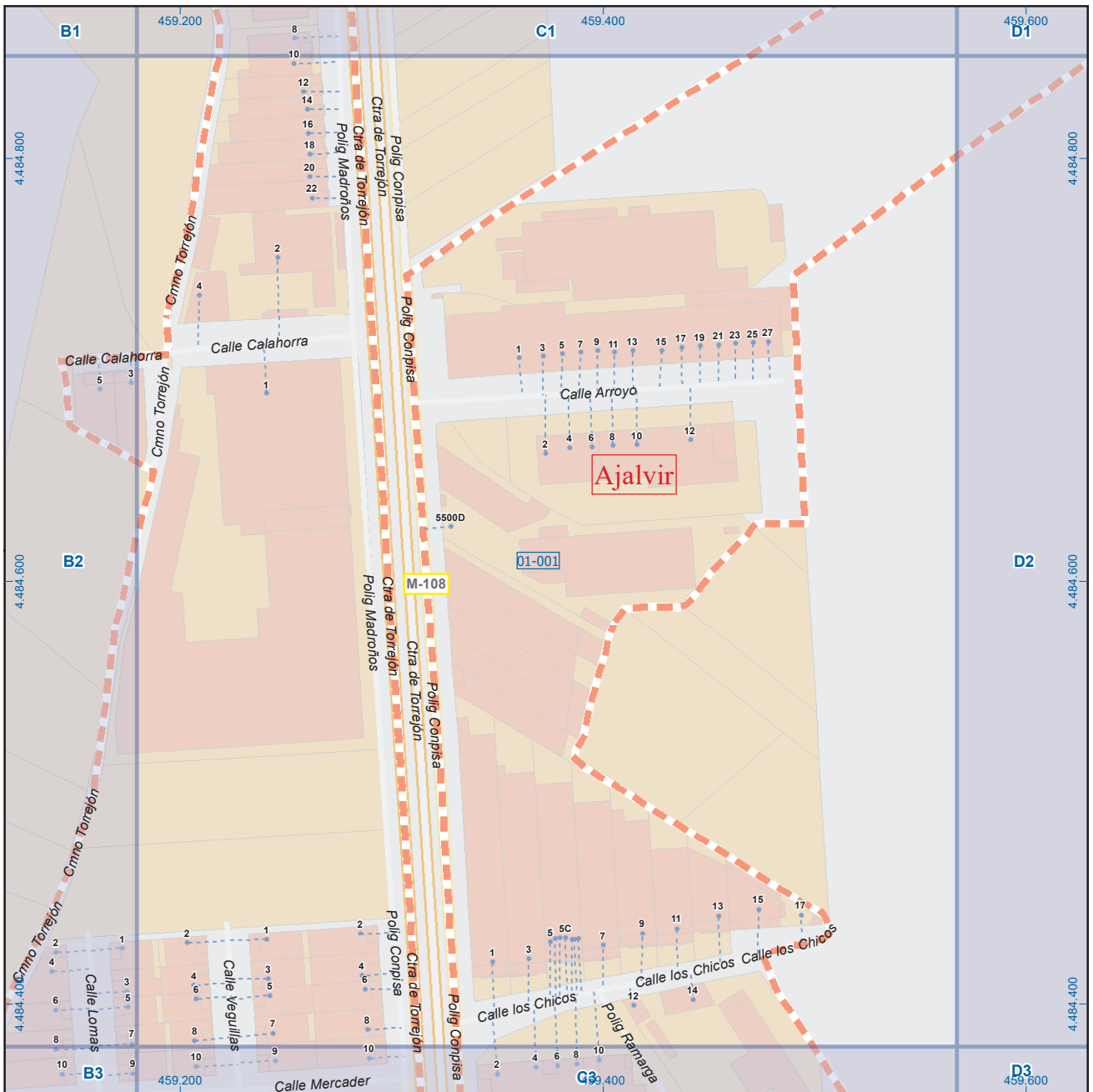


A1	B1	C1	D1
A2	B2	C2	D2
A3	B3	C3	D3
A4	B4	C4	D4
A5	B5	C5	D5
A6	B6	C6	D6

## Ajalvir

### Leyenda

	Meco	perímetro y nombre de núcleo de población
	D1-001	límite municipal; sección censal
	A-6	autopistas y autovías; carreteras principales
	M-604	carreteras secundarias; otras carreteras
		sanidad; ayuntamiento; estación cercanías
		línea de ferrocarril; línea de metro ligero
		boca de metro; estación metro ligero
	1	paseillos; número de portal
	Calle	calles; parroquias



## Ajalvir

### Leyenda

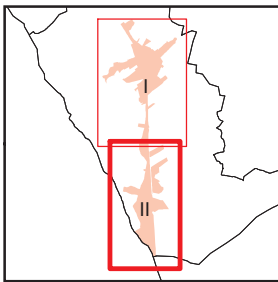
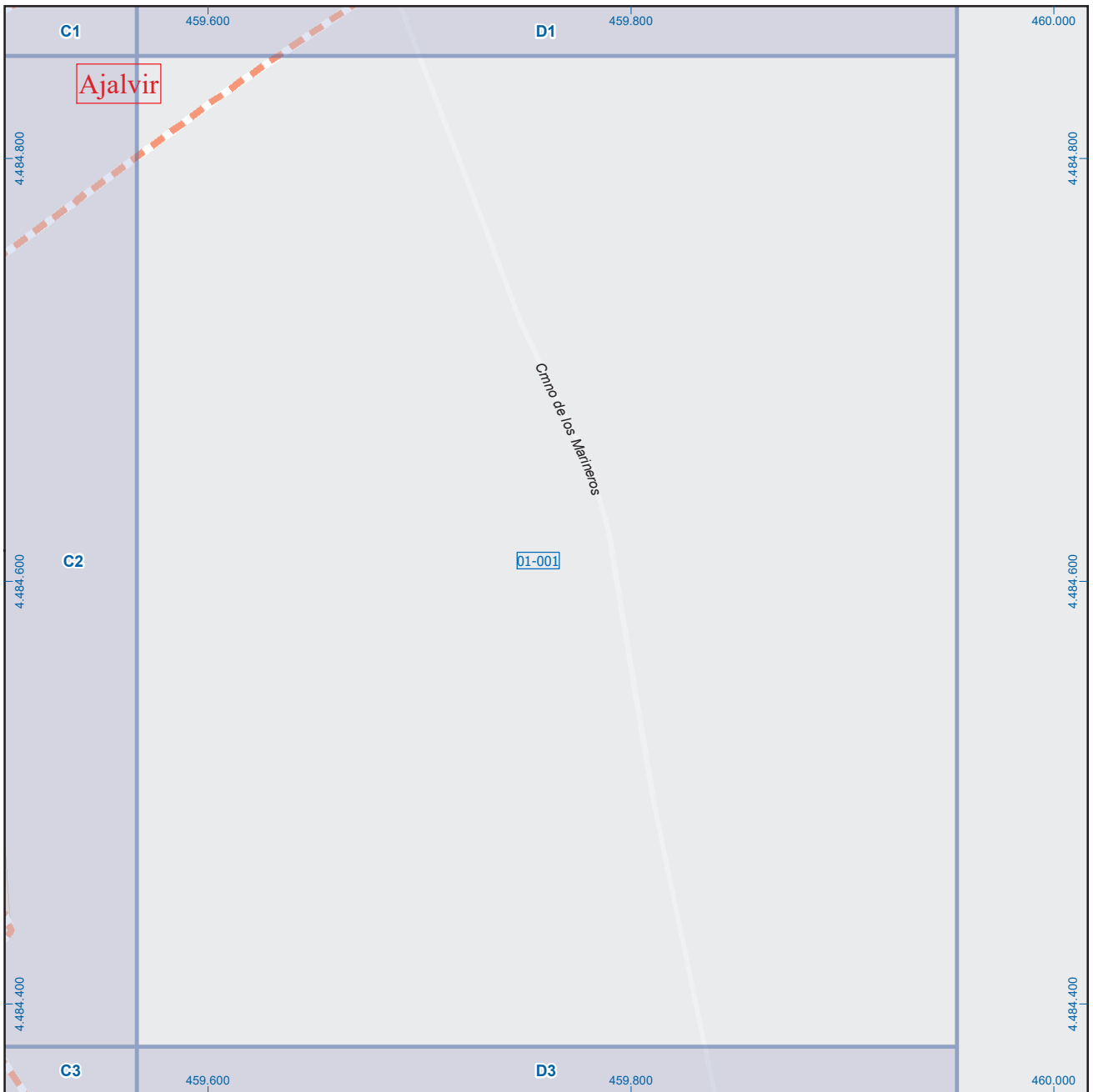
	Meco	perímetro y nombre de núcleo de población
	D1-002	límite municipal; sección censal
	A-6	autopistas y autovías; carreteras principales
	M-604	carreteras secundarias; otras carreteras
		sanidad; ayuntamiento; estación cercanías
		línea de ferrocarril; línea de metro ligero
	ML	boca de metro; estación metro ligero
	1	paseillos; número de portal
	Calle	calles; parroquias



Dirección General de Economía  
CONSEJERÍA DE ECONOMÍA,  
HACIENDA Y EMPLEO







A1	B1	C1	D1
A2	B2	C2	D2
A3	B3	C3	D3
A4	B4	C4	D4
A5	B5	C5	D5
A6	B6	C6	D6

## Ajalvir

### Leyenda

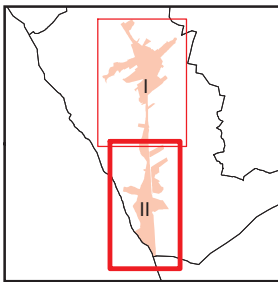
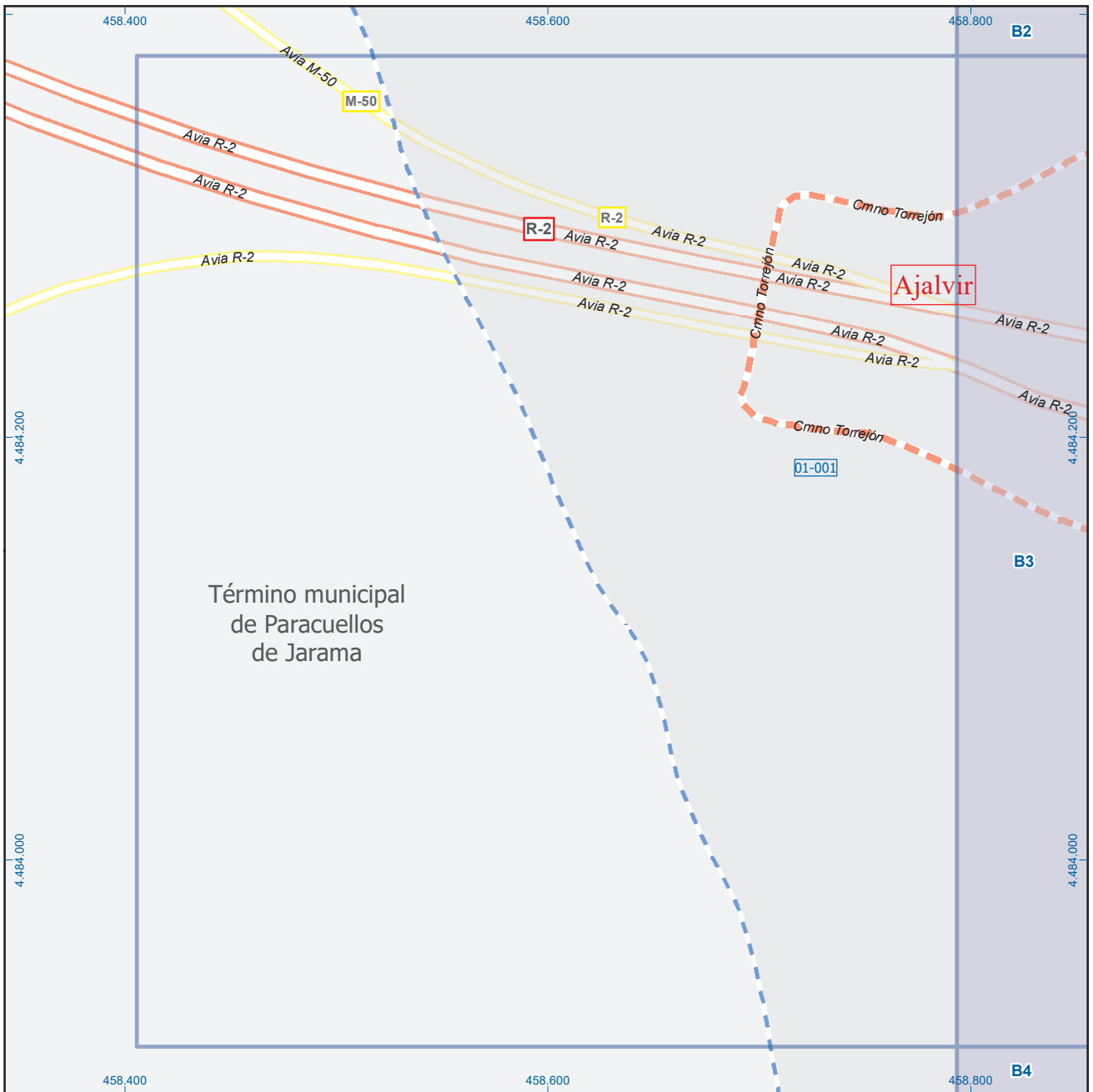
	Meco	perímetro y nombre de núcleo de población
	D1-001	límite municipal; sección censal
	A-6	autopistas y autovías; carreteras principales
	M-604	carreteras secundarias; otras carreteras
		sanidad; ayuntamiento; estación cercanías
		línea de ferrocarril; línea de metro ligero
		boca de metro; estación metro ligero
	1	paseillos; número de portal
	Calle	calles; parroquias



Dirección General de Economía  
CONSEJERÍA DE ECONOMÍA,  
HACIENDA Y EMPLEO



Mapa II - D2



A1	B1	C1	D1
A2	B2	C2	D2
A3	B3	C3	D3
A4	B4	C4	D4
A5	B5	C5	D5
A6	B6	C6	D6

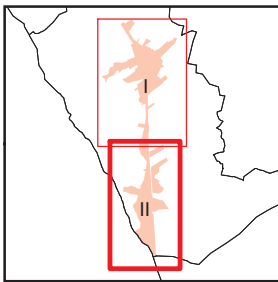
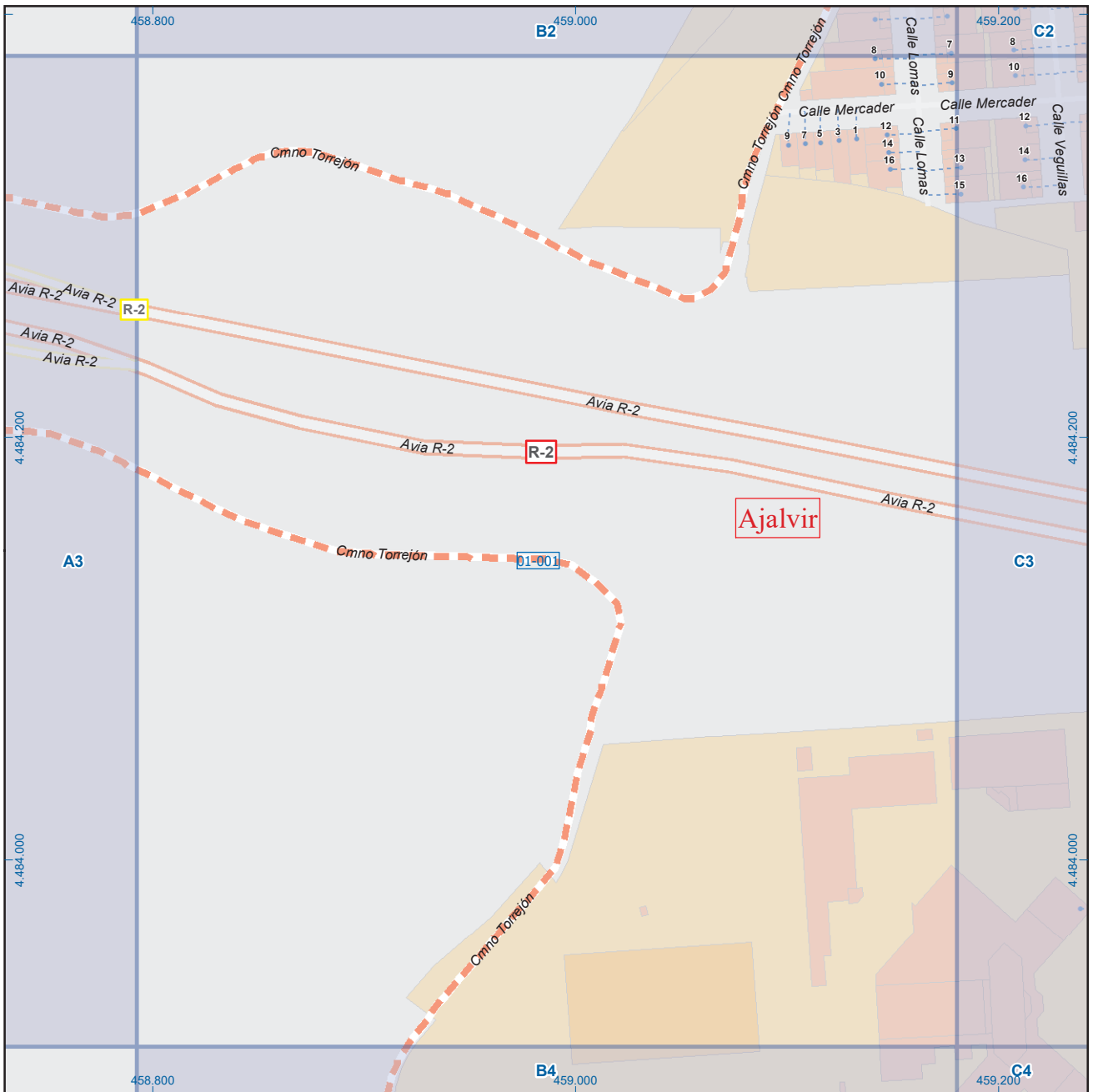
## Ajalvir

**Leyenda**

	Meco	perímetro y nombre de núcleo de población
	D1-002	límite municipal; sección censal
	M-608	autopistas y autovías; carreteras principales
	M-618	carreteras secundarias; otras carreteras
		sanidad; ayuntamiento; estación cercanías
		línea de ferrocarril; línea de metro ligero
		boca de metro; estación metro ligero
	1	paseillos; número de portal
	Calle	calles; parroquias


 Dirección General de Economía  
 CONSEJERÍA DE ECONOMÍA,  
 HACIENDA Y EMPLEO





A1	B1	C1	D1
A2	B2	C2	D2
A3	B3	C3	D3
A4	B4	C4	D4
A5	B5	C5	D5
A6	B6	C6	D6

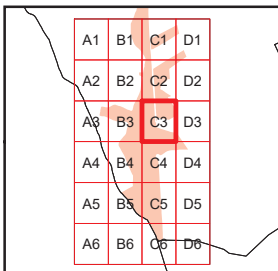
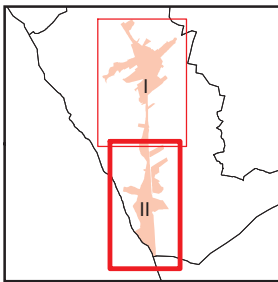
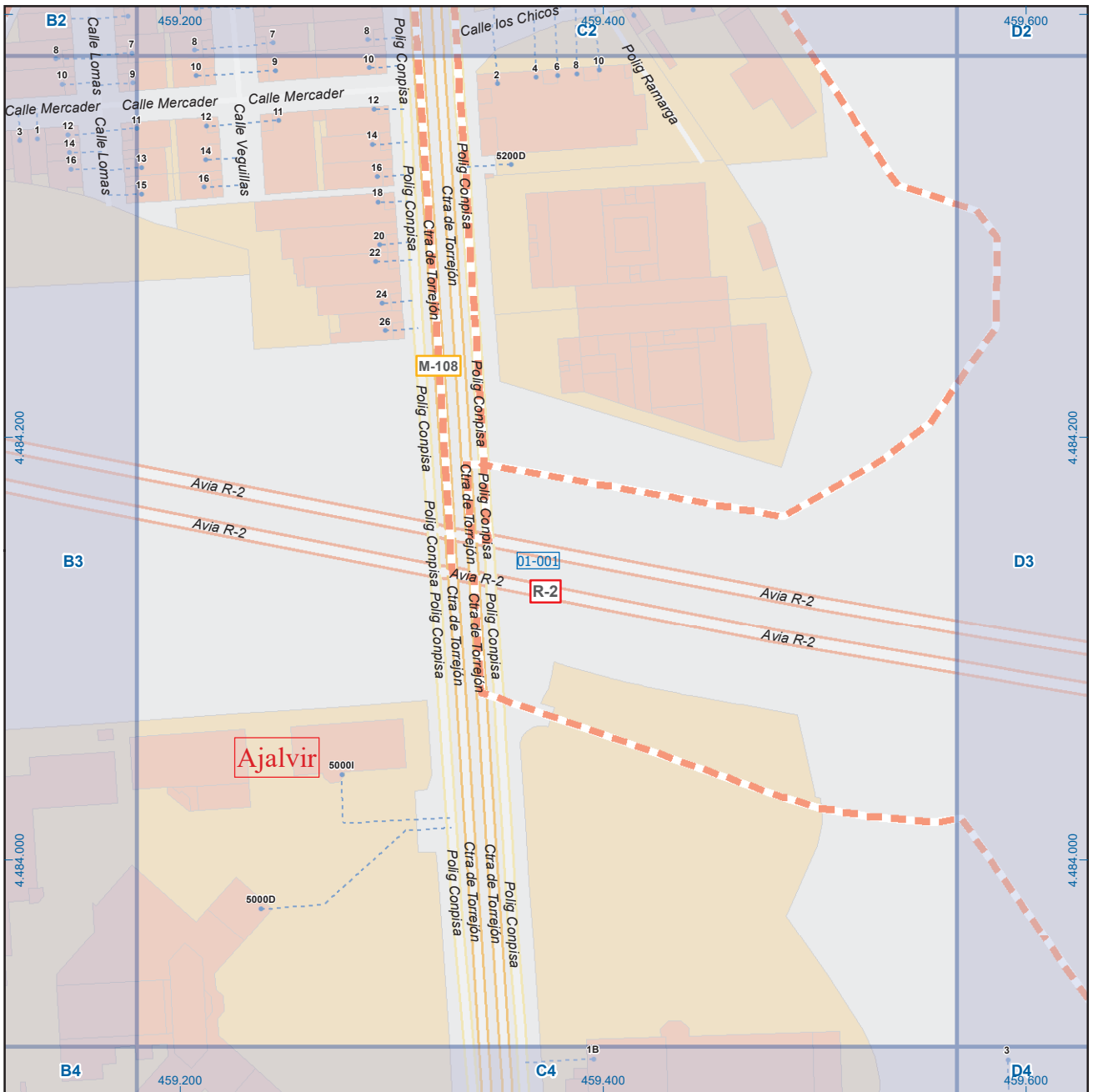
## Ajalvir

### Leyenda

- Meco perímetro y nombre de núcleo de población
- 01-002 límite municipal; sección censal
- A-6 autopistas y autovías; carreteras principales
- M-604 M-608 M-618 carreteras secundarias; otras carreteras
- Sanidad; ayuntamiento; estación cercanías
- Línea de ferrocarril; línea de metro ligero
- Boca de metro; estación metro ligero
- Paseillos; número de portal
- Calle calles; parroquias

Dirección General de Economía  
 CONSEJERÍA DE ECONOMÍA,  
 HACIENDA Y EMPLEO





## Ajalvir

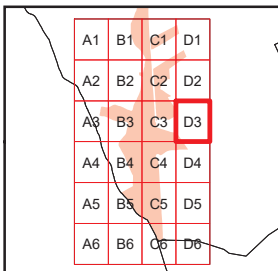
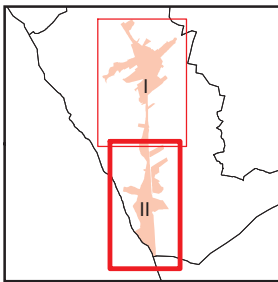
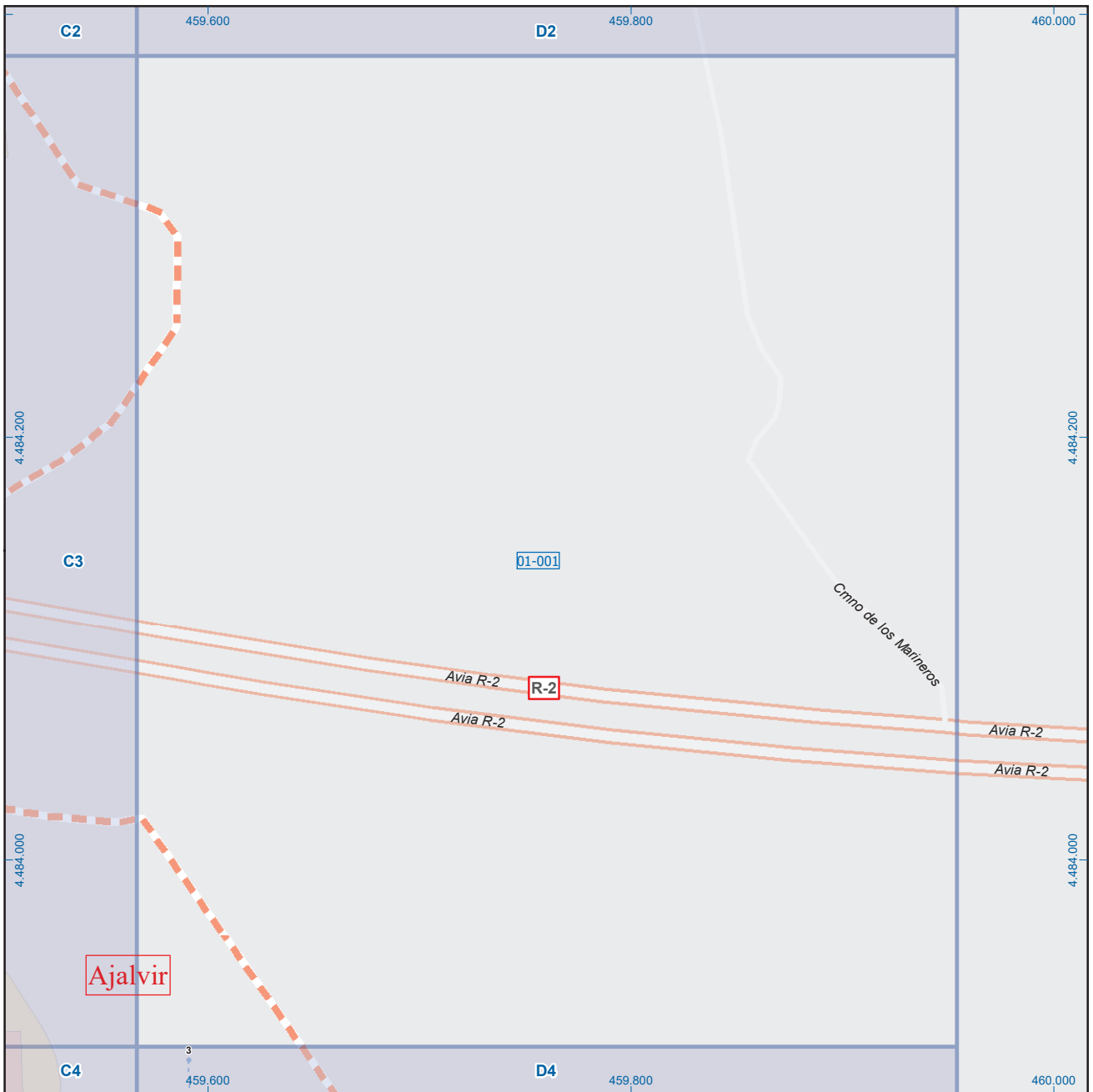
### Leyenda

	Meco	perímetro y nombre de núcleo de población
	D1-002	límite municipal; sección censal
	A-6	autopistas y autovías; carreteras principales
	M-604	carreteras secundarias; otras carreteras
		sanidad; ayuntamiento; estación cercanías
		línea de ferrocarril; línea de metro ligero
	M L	boca de metro; estación metro ligero
	1	paseillos; número de portal
	Calle	calles; parroquias



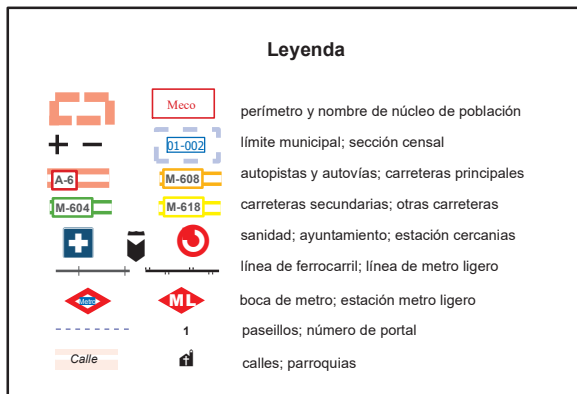
Dirección General de Economía  
CONSEJERÍA DE ECONOMÍA,  
HACIENDA Y EMPLEO





## Ajalvir

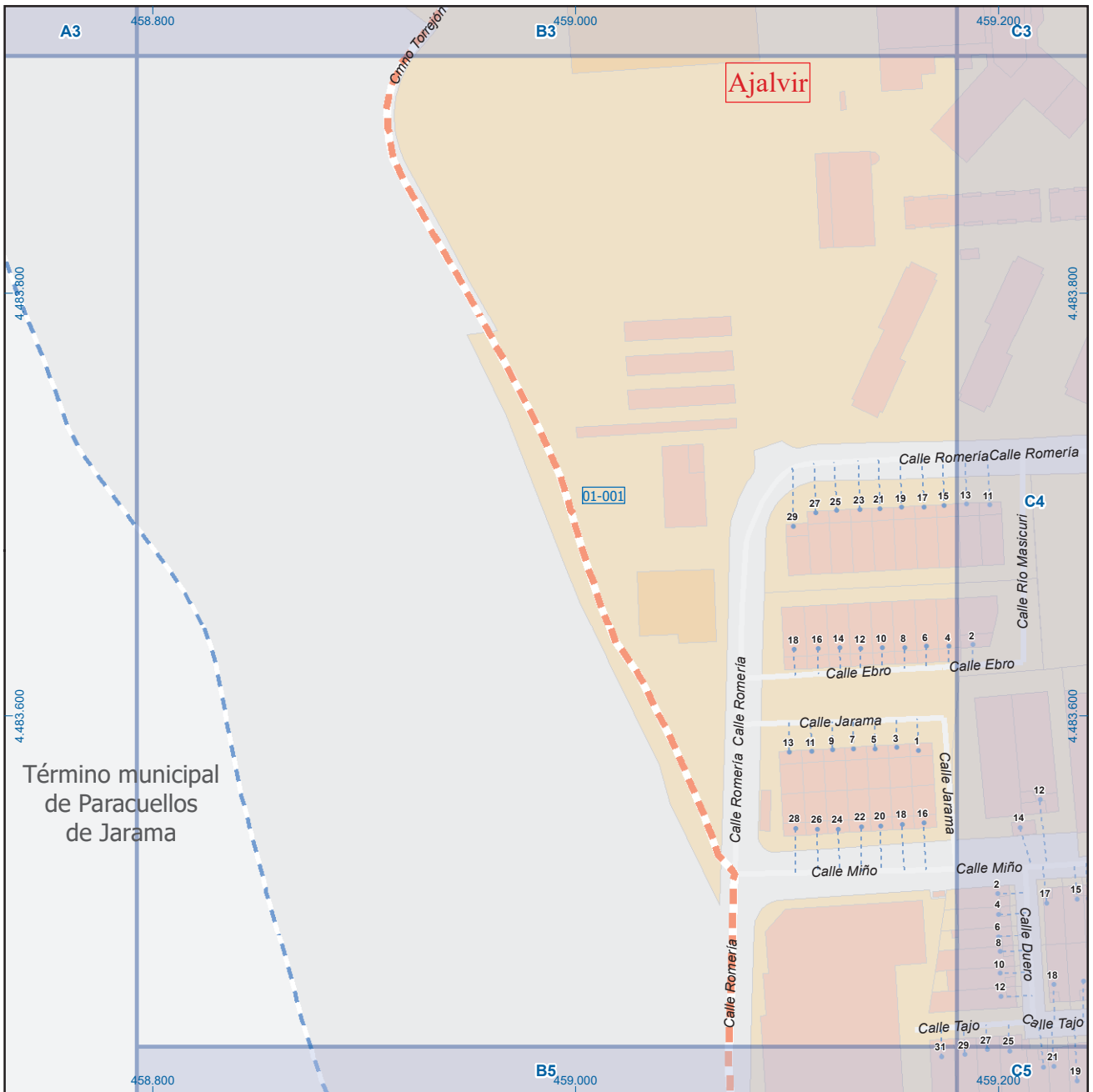
### Leyenda



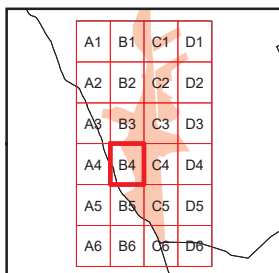
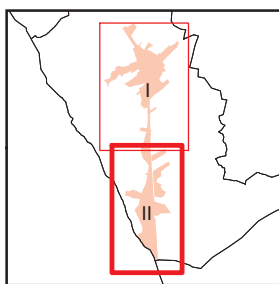
Dirección General de Economía  
CONSEJERÍA DE ECONOMÍA,  
HACIENDA Y EMPLEO



Mapa II - D3

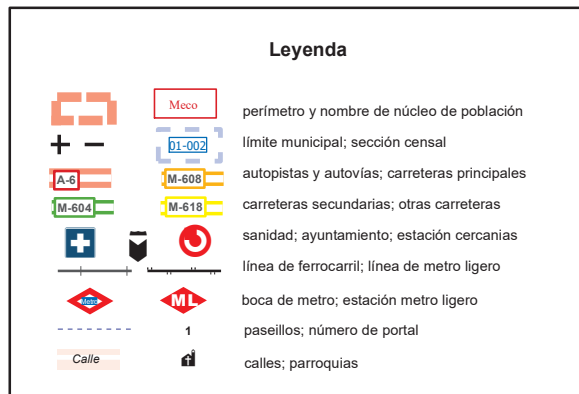


Término municipal de Paracuellos de Jarama



## Ajalvir

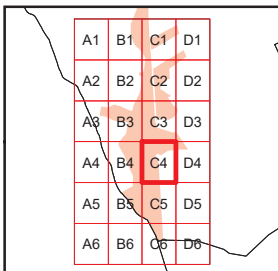
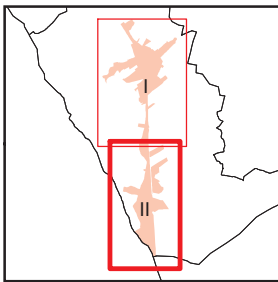
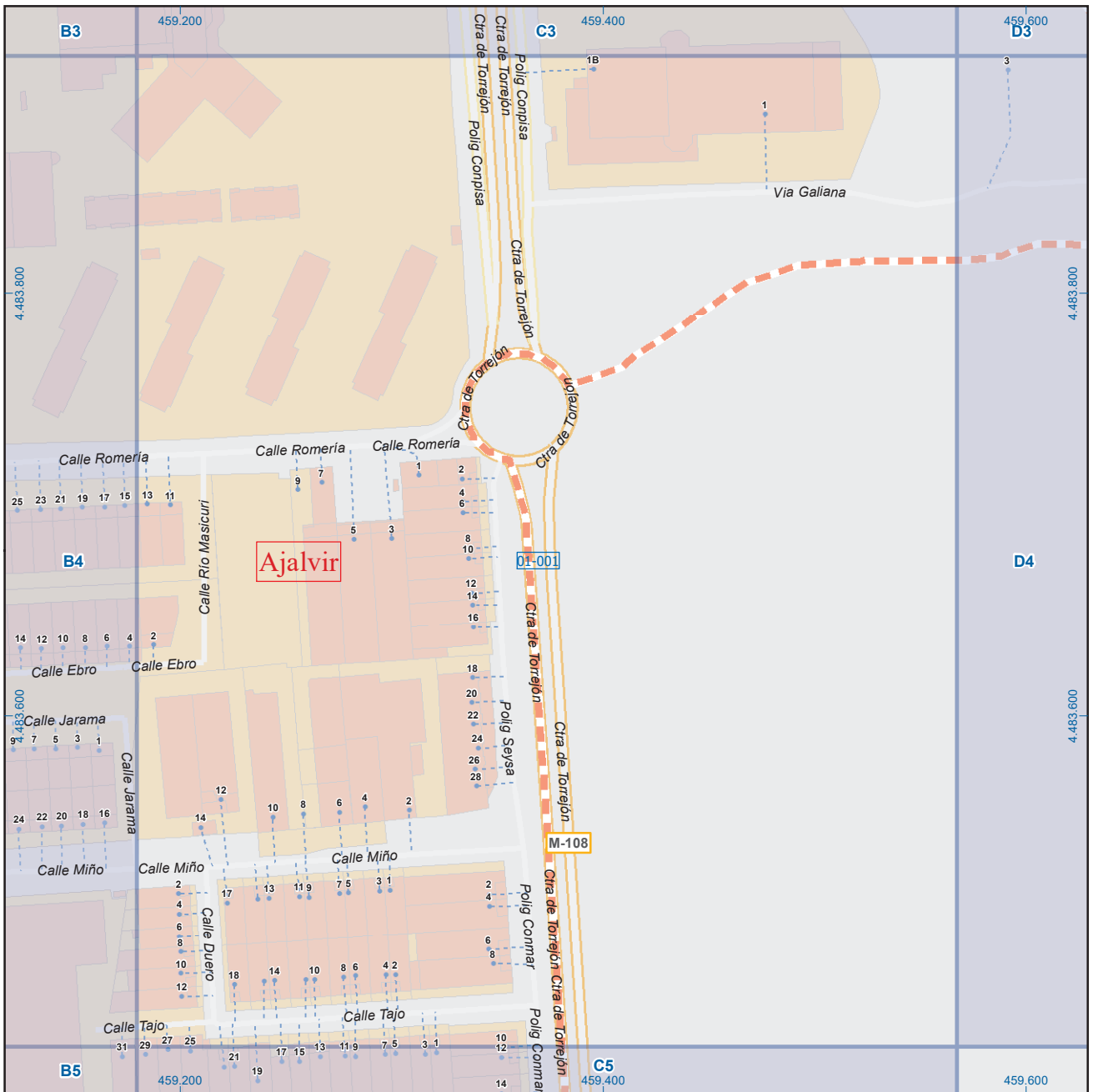
### Leyenda



Dirección General de Economía  
CONSEJERÍA DE ECONOMÍA,  
HACIENDA Y EMPLEO



Mapa II - B4



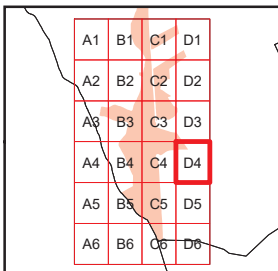
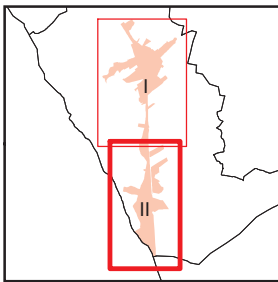

# Ajalvir

## Leyenda

		perímetro y nombre de núcleo de población
		límite municipal; sección censal
		autopistas y autovías; carreteras principales
		carreteras secundarias; otras carreteras
		sanidad; ayuntamiento; estación cercanías
		línea de ferrocarril; línea de metro ligero
		boca de metro; estación metro ligero
		paseillos; número de portal
		calles; parroquias


 Dirección General de Economía  
 CONSEJERÍA DE ECONOMÍA,  
 HACIENDA Y EMPLEO



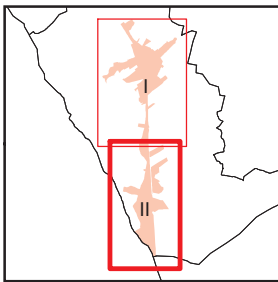
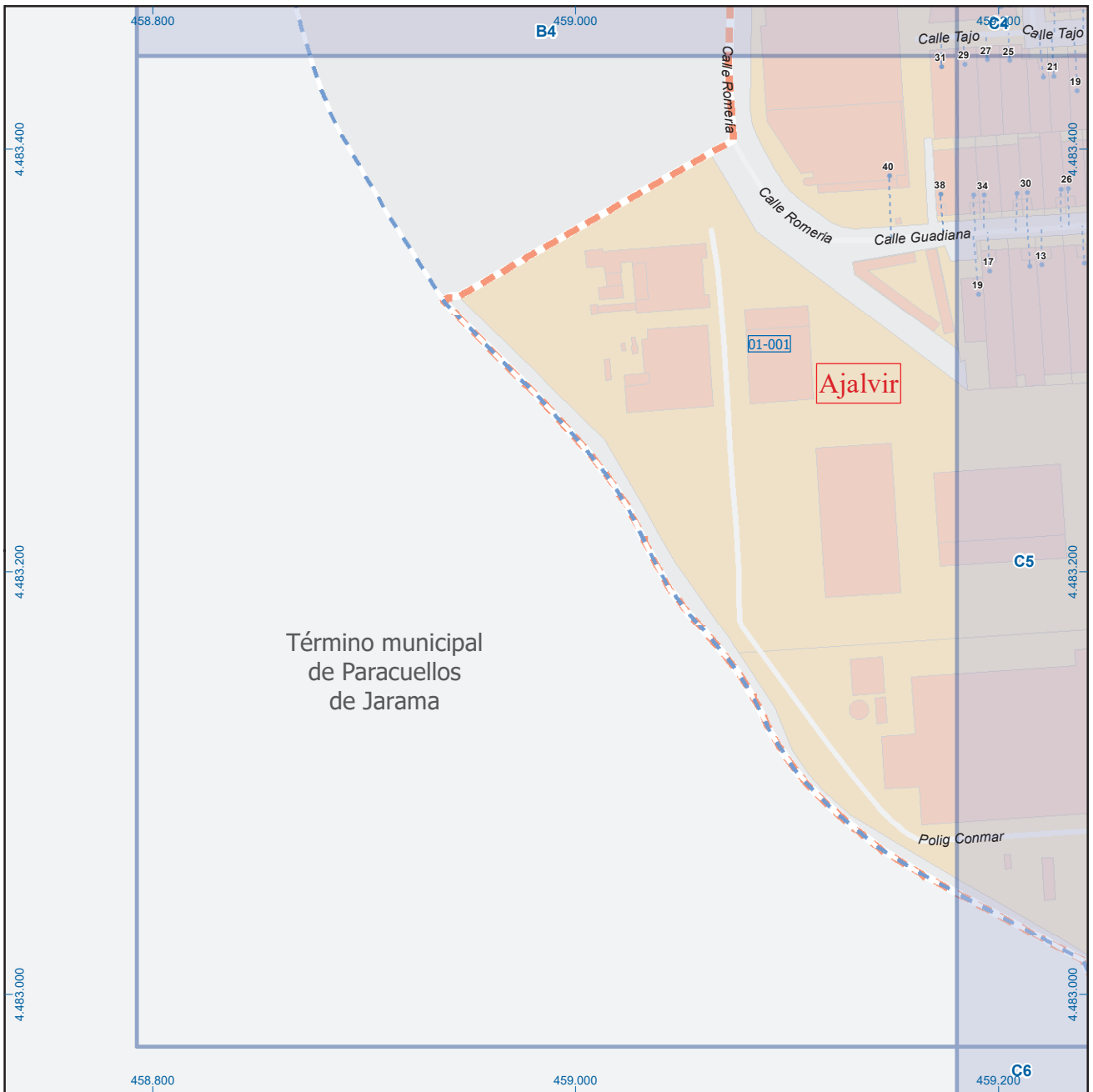


## Ajalvir

### Leyenda

	Meco	perímetro y nombre de núcleo de población
	D1-002	límite municipal; sección censal
		autopistas y autovías; carreteras principales
		carreteras secundarias; otras carreteras
		sanidad; ayuntamiento; estación cercanías
		línea de ferrocarril; línea de metro ligero
		boca de metro; estación metro ligero
	1	paseillos; número de portal
		calles; parroquias



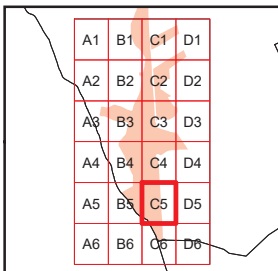
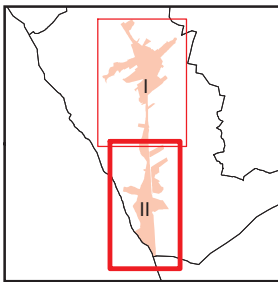
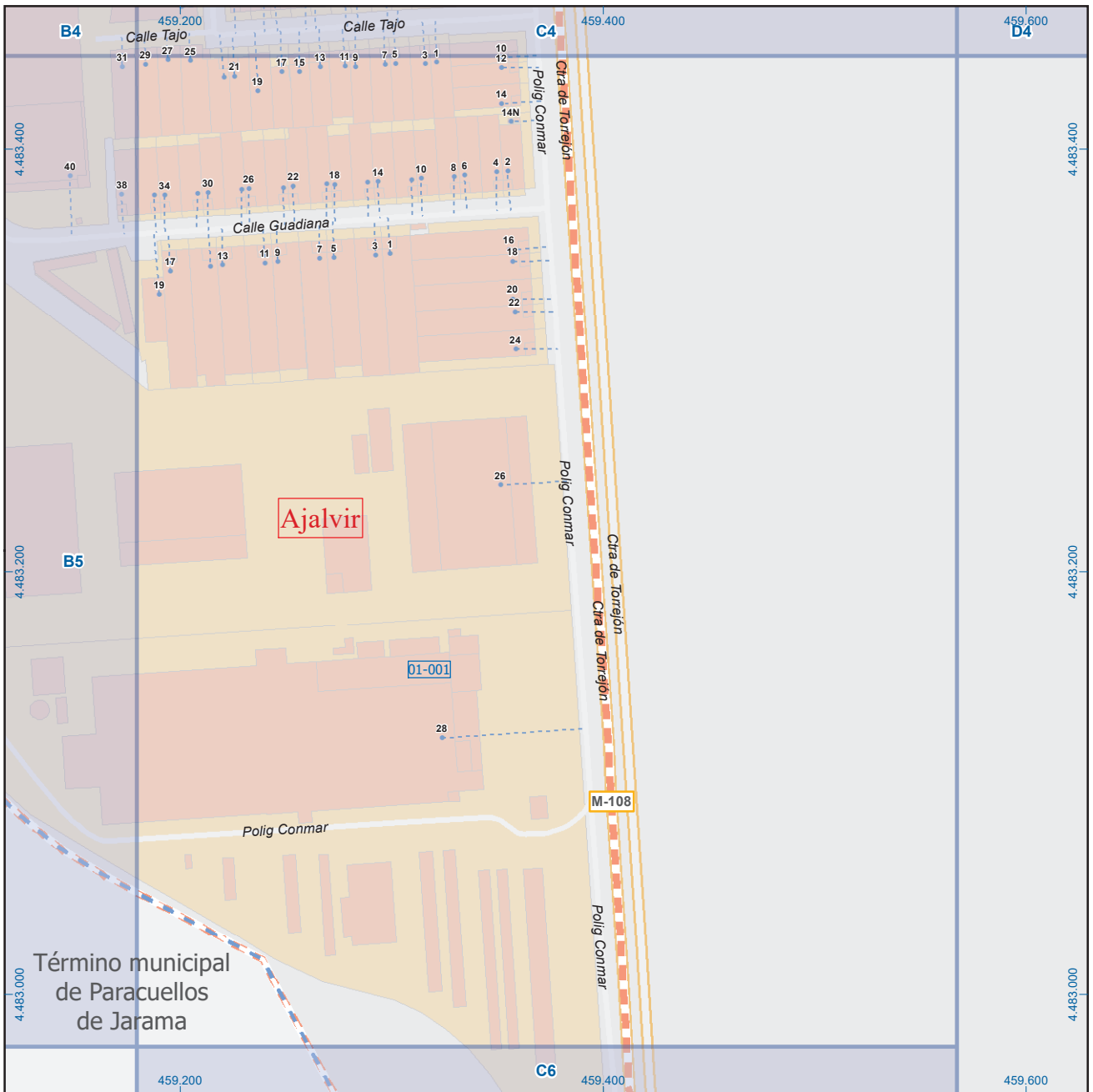


A1	B1	C1	D1
A2	B2	C2	D2
A3	B3	C3	D3
A4	B4	C4	D4
A5	B5	C5	D5
A6	B6	C6	D6

## Ajalvir

### Leyenda

	<b>Meco</b>	perímetro y nombre de núcleo de población
	<b>01-002</b>	límite municipal; sección censal
	<b>A-6</b>	autopistas y autovías; carreteras principales
	<b>M-604</b>	carreteras secundarias; otras carreteras
		sanidad; ayuntamiento; estación cercanías
		línea de ferrocarril; línea de metro ligero
		boca de metro; estación metro ligero
	<b>1</b>	paseillos; número de portal
		calles; parroquias



## Ajalvir

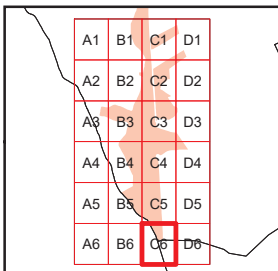
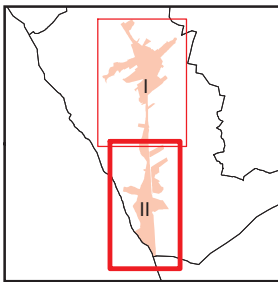
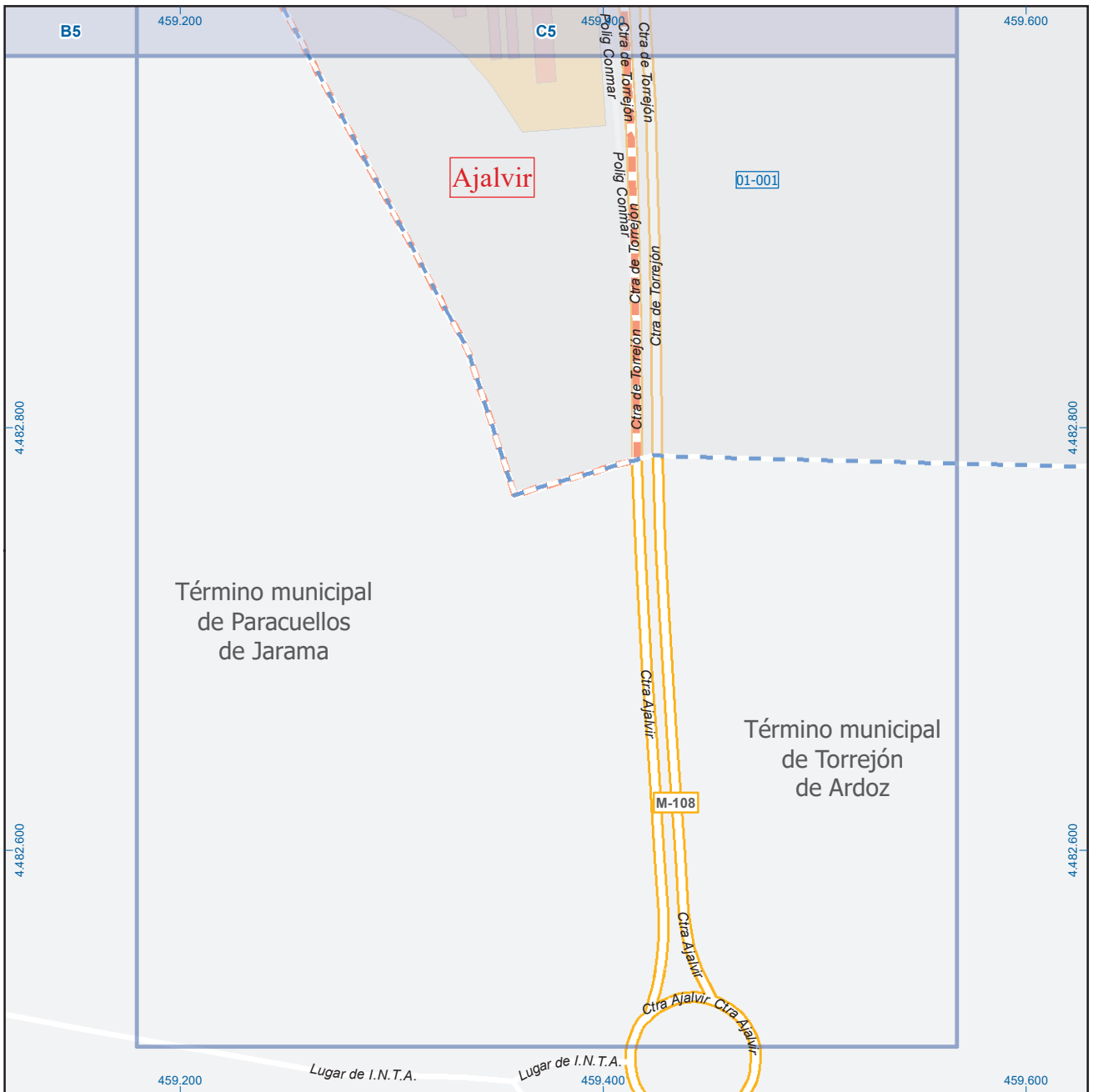
### Leyenda

	Meco	perímetro y nombre de núcleo de población
	01-001	límite municipal; sección censal
	A-6	autopistas y autovías; carreteras principales
	M-604	carreteras secundarias; otras carreteras
		sanidad; ayuntamiento; estación cercanías
		línea de ferrocarril; línea de metro ligero
	M-L	boca de metro; estación metro ligero
	1	paseillos; número de portal
	Calle	calles; parroquias



Dirección General de Economía  
CONSEJERÍA DE ECONOMÍA,  
HACIENDA Y EMPLEO





## Ajalvir

### Leyenda

- Meco: perímetro y nombre de núcleo de población
- 01-001: límite municipal; sección censal
- A-6: autopistas y autovías; carreteras principales
- M-604: carreteras secundarias; otras carreteras
- +: sanidad; ayuntamiento; estación cercanías
- +: línea de ferrocarril; línea de metro ligero
- M: boca de metro; estación metro ligero
- 1: paseillos; número de portal
- Calle: calles; parroquias



Dirección General de Economía  
CONSEJERÍA DE ECONOMÍA,  
HACIENDA Y EMPLEO



Mapa II - C6