


# Nomenclátor de la Comunidad de Madrid 1996



# Nomenclátor de la Comunidad de Madrid 1996

Reg. 12300

28 FEB 2010



Instituto de Estadística  
CONSEJERIA DE HACIENDA

**Comunidad de Madrid**



Portada: **Francisco Ferreras Ricart "Número 257 AH**  
Relieve en madera 150 x 150. 1989

Dirección general del trabajo (excepto Madrid) **Valentín Blasco y Esperanza Belda**

Dirección del trabajo en el municipio de Madrid: Francisco Mateo

Equipo de trabajo básico: **Carlos García, Ignacio Duque, David Blasco, Pilar Serrano, Iñigo Blasco, Carlos Rodríguez**

Edita: **Consejería de Hacienda**

ISBN: 84-45 1-14 10-7  
DL: BI-2450-97

Composición e impresión: **Fotocomposición DIDOT**

Precio: 8.500 pIS.

## Presentación

Por tercera vez se publica el Nomenclátor de la Comunidad de Madrid con la descripción y delimitación cartográfica de las unidades geográficas definidas para la operación de renovación Padronal y Estadística de Población de 1996. Los objetivos que se marcaron en la realización de los dos nomenclátors de las ediciones anteriores han sido satisfactoriamente cumplidos y son plenamente vigentes ya que por una parte la utilización de la cartografía como instrumento para la representación, estudio o difusión de estadísticas está cada día más implantado y por otra la división de las unidades del Nomenclátor son cada vez más utilizadas para la gestión, análisis y planificación de toda la información de carácter territorial de la Comunidad de Madrid.

Si en los trabajos estadísticos referidos a la población es obligada una mención especial de reconocimiento y agradecimiento por el importante papel que desempeñan los ayuntamientos en estas tareas, en una publicación como la presente este reconocimiento debe señalarse de forma muy significativa. En todas las fases del trabajo no solo han participado las personas o departamentos municipales más relacionados con la estadística y la gestión padronal, sino que se ha contado con la colaboración de otros muchos servicios municipales implicados en las tareas de conocimiento territorial y toponímico que están íntimamente unidas a la elaboración del Nomenclátor.

En este mismo sentido es necesario también un reconocimiento especial a los trabajos desarrollados por la Consejería de Obras Públicas y Transporte relativos a producción cartográfica, de vuelos fotogramétricos y de delimitaciones municipales. Todas las oficinas de estadística son grandes consumidoras de la producción cartográfica tanto para tareas de producción como de difusión estadística, pero la tarea de producción cartográfica de la mencionada Consejería es especialmente meritoria y en todo momento se ha contado con la máxima colaboración para la utilización de todas las informaciones, desarrollando en algunos casos proyectos coordinados que benefician mutuamente a la producción de ambos organismos y en última instancia a los usuarios de las estadísticas y la cartografía de la Comunidad de Madrid.

Antonio Beteta Barreda  
CONSEJERO DE HACIENDA



## Introducción

La continuidad de la tarea de publicación del Nomenclátor de la Comunidad con información cartográfica es una muestra evidente de la perseverancia que se ha aplicado a estas tareas y una somera lectura de las definiciones y procedimiento de elaboración dan una idea suficiente de la prolijidad de las comprobaciones que se han efectuado con el fin de ofrecer un producto de la máxima precisión y calidad.

Aunque desde el punto de vista material esta publicación se parezca mucho a las anteriores su procedimiento de elaboración ha sido completamente diferente ya que tanto las delimitaciones cartográficas como las denominaciones han sido capturadas, almacenadas y validadas en soporte informático y con ayuda de las herramientas que se conocen bajo la denominación de sistemas de información geográficos. En principio esto no tendría sino repercusiones en la mayor calidad ya que las comprobaciones están ayudadas de validaciones informáticas, pero en realidad el Nomenclátor se ha convertido en un elemento mas de una amplia serie de referencias territoriales que se encuentran muy imbricadas en la producción y distribución de información estadística de la Comunidad de Madrid. El desarrollo durante estos años de los trabajos de captura y validación de unidades estadísticas y aproximaciones postales de la Comunidad de Madrid permiten no solo contar con una información estadística de gran precisión territorial, sino con un referente básico que relaciona dichas unidades con otras delimitaciones efectuadas a efectos estadísticos (secciones censales), unidades de tipo sectorial (zonas de transporte, zonas de salud, zonas de servicios sociales), referencias postales generales (códigos postales) y otras delimitaciones (ámbitos parroquiales, zonas de influencia de equipamientos, etc.).

Con los trabajos desarrollados y con los proyectos en curso la información estratégica territorializada de la Comunidad de Madrid está alcanzando unas cotas óptimas para poder suministrar a todo tipo de usuarios (administración, empresas, investigadores, estudiosos) un abanico de posibilidades de análisis territorial que tantas veces se contemplan en las demostraciones de programas informáticos geográficos o en los manuales de técnicas de análisis territorial aplicado, pero que estaban muy lejos en la práctica concreta debido a la ausencia de información exhaustiva y coherente a nivel territorial. Todavía queda camino por recorrer pero ya hoyes muy visible la elevada rentabilidad de las inversiones en información básica, de la que con un símil constructivo se denomina de "infraestructura estadística".

Solo añadir que el Nomenclátor de la Comunidad de Madrid es precisamente un ejemplo claro del modelo desarrollo de trabajos estadísticos que se está abordando desde la perspectiva autonómica. No se trataba de trasladar o repetir procesos que ya elaboraba la Administración General del Estado en materia estadística, sino de aportar una mejora cualitativa (cartografía y desarrollos metodológicos en definiciones y procedimientos de elaboración) en una tarea que se desarrolla de forma mas eficiente a nivel autonómico y que en la práctica es inalcanzable para ámbitos territoriales mas amplios, e incluso a éste ya es suficientemente compleja. Además dichos trabajos se han desarrollado en estrecha colaboración con el Instituto Nacional de Estadística, a cuya Dirección General y Delegación Provincial se agradece desde estas líneas las facilidades dadas para el cumplimiento de las tareas y la confianza depositada en nuestra oficina de estadística.

Marcelino Rodríguez Suárez  
Director del Instituto de Estadística

"No es, Señora, el resultado que tengo la honra de presentar a V.M. de aquellos en que cabe la seguridad de una exactitud completa, en estas materias no se adquiere posesión sino con el tiempo, ni se adelanta sino con la perseverancia, ni se depura la verdad sino con las comprobaciones... Los datos estadísticos, que lo mismo arrojan luz para la gobernación del Estado desde la altura del legislador hasta las mas minuciosas operaciones administrativas, que para el desarrollo de la industria privada en el vasto ámbito de la producción y el consumo, habían de tener su principio y base en el conocimiento de la población. Esto se ha conseguido de una manera tan satisfactoria como podía esperarse de una generación no acostumbrada ni preparada, quedando creado para todos el compromiso de no retroceder, de no detenerse, de aspirar a sucesivas mejoras, y de mantener constantemente el Censo a la altura de indicador fiel del primer elemento de la fuerza, la riqueza y el poderío de la nación española"

Leopoldo O'Donnell, Presentación del Nomenclátor de 1857

"TÉRMINO. Antigua divinidad romana cuya capilla se levantaba en el Capitolio, en el interior del Templo de Júpiter. Su introducción en la religión romana se atribuye al rabino Tito Tacio, como la mayoría de las divinidades agrícolas. En efecto, Término es el Dios que se identifica con los lindes de los campos. Es esencialmente inmutable. Se contaba que, cuando la creación del Templo de Júpiter Máximo en el Capitolio, las numerosas divinidades de las capillas que se encontraban en el emplazamiento elegido se avinieron a retirarse para ceder su lugar al señor de los dioses. Sólo Término se negó a partir, y hubo que incluir su santuario dentro del Templo. No obstante, como sea que Término debe levantarse forzosamente bajo el cielo, se hizo una abertura en el techo para su uso exclusivo. En honor de Término se celebraban las *Terminalia* el 23 de febrero de cada año.

Pierre Grimal "Diccionario de Mitología griega y romana", 1981, p.504



1. **Procedimiento seguido para la elaboración  
del Nomenclátor de 1996**

## 1.1. Consideraciones generales

La revisión de la delimitación de entidades y núcleos forma parte de los denominados Trabajos Preliminares de todo Padrón o Censo, junto con la rotulación de estas entidades y las vías urbanas, la numeración de los edificios, la división en secciones estadísticas y la actualización de la planimetría. La delimitación de entidades aparece como la primera de las tareas entre las que es necesaria la identificación geográfica. Dentro de la mecánica del trabajo de campo sin embargo, ha estado quizá excesivamente asociada a la simple identificación de los lugares a los que hay que ir para repartir hojas del censo o el padrón.

Los Trabajos Preliminares han de establecer para cada municipio dos mallas territoriales: una de entidades (con señalamiento de los núcleos) y otra de distritos, secciones estadísticas y manzanas; ambas se han de definir con criterios distintos: de tipo histórico geográfico la primera, y de naturaleza técnico-poblacional la segunda. Los mencionados criterios diferentes producen lógicamente tramas también diferentes entre sí y que pueden definir, y en la práctica definen, todo tipo de situaciones de superposición e inclusión. En los municipios de poca población, frecuentemente de sección única, las entidades y núcleos se delimitan dentro de esta sección, mientras que en los de mucha población, dentro de cada entidad y núcleo se definen diversos distritos y secciones. Lo frecuente es que una y otra división se superpongan por encima de una diversidad razonable, y todo esto queda agravado por los particulares sistemas de seccionamiento de cada cual.

El criterio seguido ha sido el de aceptar la situación de superposición no jerárquica de ambas mallas como imposible de resolver en el entendimiento de que, bien mirado, tampoco esto es problema con los actuales sistemas informáticos de tratamiento de la información. Al fin y al cabo la sección censal no puede perder su carácter operativo y por lo tanto siempre ha de ser definida por tamaños más o menos fijos: el número de hojas que es capaz de repartir y recoger un agente en el tiempo de uno dos meses o el número de personas que pueden votar en una urna sin aglomeraciones en una jornada electoral. Oueda pues para las entidades, los núcleos (y nosotros hemos añadido los sectores urbanos) la delimitación de las unidades con sentido geográfico, histórico, social, o urbanístico. Libre de apriorismos en cuanto al tamaño, la superficie o el número de ellas en cada término municipal es tarea de los productores de información determinar estas unidades de acuerdo con unas primeras necesidades básicas, así como permitir que los usuarios dispongan de información para otras unidades que demanden sus necesidades específicas.

Como ya se ha comentado, en los Nomencladores de 1986 y 1991, toda la información censal se referenciaba a las dos mallas indicadas, la estadística y la histórico-geográfica, no existiendo problemas siempre que las referencias del callejero fueran precisas. Sin embargo, cuando éstas no eran claras daban lugar a problemas de distinta índole, algunos de considerable gravedad. Así, en el caso de los sectores urbanos cuando los límites no transcurren por los ejes de calle sino que atraviesan manzanas, al ser ésta la unidad mínima que convencionalmente se codificaba, la información que contiene no queda claro a que sector pertenece y debía tratarse a nivel de tramo o subtramo de calle. En el caso de las entidades los problemas eran más frecuentes debido al "diseminado" ya que no existía una correlación entre la dirección postal, casi siempre imprecisa (lugar, finca, carretera más próxima, etc.) y la localización espacial concreta a identificar sobre plano, lo que originaba grandes imprecisiones a la hora de su inclusión en la sección y distrito correspondiente.

Estos problemas no se presentan en la producción del Nomenclador de 1996, ya que [a captación de la cartografía digitalizada de las distintas unidades se realiza a partir de la malla viaria y de cualesquiera otras particiones del territorio necesarias para que por agregación se obtenga la totalidad de [as unidades consideradas. Esto determina una nueva unidad interna de trabajo, denominada "tesela" dada su similitud con las piezas que forman un mosaico. Esta unidad, concebida a modo de "comodín" forma siempre un polígono cerrado, cuyos lados han de coincidir necesariamente con límites de viales, manzanas, distritos, secciones, sectores urbanos, núcleos, entidades y límites municipales, lo que permite, dada su flexibilidad, un mayor detalle a la hora de localizar espacialmente cualquier punto del territorio. De esta forma, al quedar la totalidad del territorio municipal dividido en teselas, la información censal queda referenciada en todas y cada una de las mallas utilizadas a la hora de construir el "teselario". sean estas mallas la estadística, la histórico-geográfica o cualesquiera otras (por ejemplo códigos postales o delimitaciones de ámbitos de parroquias).

## 1.2. Normativa y aspectos institucionales

Los trabajos que se han desarrollado han estado dispuestos por el Real Decreto 280/1995, de 24 de Febrero, por el que se dispone la renovación de los padrones municipales de habitantes de todos los municipios españoles con referencia al 1 de Marzo de 1996, por la Orden de 6 de Abril de 1995 por la que se daban instrucciones para la realización de los trabajos preliminares de la Renovación del Padrón Municipal de 1996 y por el Real Decreto 6/1996, de 15 de Enero por el que se procedió al retraso de la fecha de referencia de la operación padronal al 1 de Mayo.

Aunque el el marco normativo padronal ha sufrido una intensa modificación (Ley 4/1996, de 10 de Enero, por la que se modifica la Ley 7/1985, de 2 de Abril, Reguladora de las Bases del Régimen Local en relación con el Padrón municipal y Real Decreto 2612/1996, de 20 de Diciembre, por el que se modifica el Reglamento de Población y Demarcación Territorial de las Entidades Locales aprobado por el Real Decreto 1690/1986, de 11 de Julio) esto no ha tenido repercusiones específicas en lo referido al Nomenclador Tampoco la normativa de la Comunidad de Madrid referida a la Estadística de Población de 1996 afectaba a estos trabajos.

Junto a esta normativa se desarrolló un acuerdo entre el Instituto de Estadística de la Comunidad de Madrid y la Delegación del INE en el que se detallaron diversos aspectos de la colaboración. La Comunidad de Madrid facilitaba a los ayuntamientos numerosa información cartográfica normalizada, propuestas técnicas y apoyo para la realización de los trabajos preliminares de acuerdo con precisiones específicas que tenían en cuenta la situación y trabajos existentes en nuestro ámbito territorial. El Instituto de Estadística de la Comuni-



dad de Madrid mantenía las relaciones con los ayuntamientos y entregaba finalmente a la Delegación del INE todo el material determinado en los correspondientes modelos oficiales, garantizando de esta manera que las corporaciones locales no debían atender dos demandas de información sustantivamente iguales pero con diferentes particularidades de formato. Todos los trabajos se efectuaban bajo la supervisión e inspección de la Delegación Provincial del Instituto Nacional de Estadística y se garantizaba que las informaciones resultantes eran completamente coincidentes. Este procedimiento garantizaba por lo tanto que el Nomenclátor resultante de los trabajos era único.

### 1.3. Proceso de elaboración y principales novedades

La principal novedad de los trabajos de elaboración del Nomenclátor de 1996 ha sido la puesta en marcha bastante generalizada, aunque no total, de herramientas para la captación, tratamiento y edición de cartografía informatizada, lo que ha permitido tanto la integración de los diferentes aspectos de trabajos preliminares, como su coherencia con los trabajos de campo propiamente dichos de Renovación Padronal y Estadística de Población.

Las propuestas que se realizaron a los Ayuntamientos incluía delimitaciones de entidades y núcleos que habían sido dibujadas sobre la trama viaria del callejero municipal. Una vez recogidas las delimitaciones aprobadas se pudieron generar los Cuadernos de Recorrido de los Agentes Padronales, con detalle de todas las aproximaciones postales, viviendas y locales, en los que todas las unidades tenían su codificación, entidad y núcleo a partir de las delimitaciones cartográficas. De esta forma y por primera vez no solo se disponía de la información preimpresa de todas las viviendas y locales que habían de ser visitadas, sino que todas ellas tenían codificada la entidad y el núcleo por procedimientos derivados de las delimitaciones efectuadas y por tratamientos con herramientas SIG. Los agentes censales solo añadieron, a efectos de seguridad, la codificación de entidad y núcleo de las direcciones que daban de alta en sus cuadernos de recorrido.

El método general de elaboración es similar al seguido en 1991. Primeramente se procedió a un estudio del Nomenclátor de 1991, tanto del resultado como de las propuestas que se hicieron a los Ayuntamientos. También se usaron las fuentes ya tradicionales en este trabajo:

- Nomenclátors antiguos, siendo los más útiles los de 1860 y 1940.
- Bibliografía, documentación y cartografía de tipo histórico y geográfico.
- Cartografía del catastro de rústica.
- Cartografía a 1/25.000 con las delimitaciones de clasificación de suelo vigente.
- Planeamiento urbano vigente en cada uno de los municipios que constituyen la Comunidad de Madrid.
- Fotointerpretación de Usos Urbanos de Suelo (varios trabajos realizados para la Consejería de Política Territorial por E. Belda Morant y V. Blasco Alfaro).
- Catálogo de urbanizaciones ilegales (Consejería de Política Territorial).
- Inventario de campamentos de turismo. (Terraplan S.L. para la Consejería de Política Territorial).
- Inventarios de montes públicos y grandes fincas públicas y privadas (Catálogos existentes y recopilación efectuada por L. Bartolomé).

Con este análisis se procedió a elaborar una propuesta a cada uno de los Ayuntamientos, tanto en forma de relación como con la consiguiente cartografía 1/25.000. A efectos de delimitación de núcleos y sectores urbanos se utilizó una cartografía escala 1/2.000 que incluía los ejes viarios y los inicios y fines de numeraciones postales de cada tramo. Las aprobaciones municipales que modificaban las propuestas eran cartografiadas y pasaban a ser utilizadas en los primeros trabajos de campo.

La envergadura de los trabajos y las numerosas incidencias surgidas requirieron que con posterioridad a los trabajos de campo fuera preciso realizar un ajuste cartográfico de las delimitaciones aprobadas, principalmente por la necesidad de ajustar los bordes de los núcleos a lo detectado en los recorridos de campo y también por la conveniencia de revisar estas mismas delimitaciones con el vuelo fotogramétrico de la Consejería de Obras Públicas y Transporte de 1995 (escala 1/18.000) que no estaba disponible en el momento de efectuar la delimitación de las propuestas a los ayuntamientos. Esto ha permitido mejorar mucho la calidad de las delimitaciones de núcleos y sectores urbanos, sobre todo en sus bordes de crecimiento, pero no todos los problemas advertidos han podido ser solucionados en estos trabajos ya que la relación básica de unidades estaba definitivamente aprobada.

2. Definiciones y notas aclaratorias



## 2.1. De los nombres de las cosas en general

El lenguaje es la más social de las actividades. creador de la organización social y forjador de la propia estructura de la personalidad. su papel es tan crucial que no es extraño que el acto de nombrar las cosas lo sitúen los autores del Génesis como el más sustantivo acontecimiento de la creación primigenia. Incluso, de acuerdo con las escuelas de lingüistas más analíticas se postula que es el lenguaje el que habla a través nuestro y que no son las hablas individuales las que crean el lenguaje. Ha sido pues necesario que, en la tarea de recoger nombres se plantearan algunos filtros que desarrollasen de una manera positiva un imposible acriticismo. Aunque el trabajo realizado ha sido ramplonamente notarial se han debido poner algunas puertas al campo. en cuenta que los topónimos son el producto "vivo" (no fósil sino en constante uso y transformación) más antiguo de cuantos existen. puesto que no existe instrumento técnico o artístico en uso de tan longeva permanencia como los nombres de las grandes ciudades. ríos. mares, montes. etc.

La tarea de depurar denominaciones ha tenido. en la escasa medida en que esto era posible en este marco. un interés por la recuperación histórica de las toponimias tradicionales. Tanto porque en ellas se ha condensado un sinfín de avatares históricos y lingüísticos. como porque la única alternativa en muchos casos eran denominaciones de tipo promocional inmobiliario. cuyo único objetivo era transmitir a los futuros moradores el más variado tipo de ensoñaciones ruralistas. naturalistas o altoburguesas que sirven para captar al "cliente".

Cuando existían alternativas realmente conocidas por la gente se ha intentado evitar a nivel de entidades y núcleos denominaciones de tipo comercial. Existen bastante corporaciones municipales que están en la misma tarea. aunque se ha de reconocer que en algunos aspectos se ha llegado demasiado tarde. puesto que ya se han consolidado el uso de denominaciones que hieren la sensibilidad auditiva menos exigente. Esto ha sido difícilmente posible y no es aconsejable a nivel de sector urbano e implicaría un doctrinarismo difícilmente admisible. Por esta razón de brevedad y sustantividad se han eliminado en la medida de lo posible casi todos los sustantivos genéricos asociados al nombre. como "urbanización...". "colonia...". "polígono industrial de ...". etc. aunque a veces no ha sido posible porque se da lugar a sinonimia próximas que crearían cierta confusión.

## 2.2. De la jerarquía y las relaciones entre las unidades

La cartografía de las unidades impone una disciplina y exige llegar a unos convenios que no tienen que plantearse quien sólo elabora listas de nombres. De la lectura de las definiciones de entidades y núcleos de la Orden Ministerial de Trabajos Preliminares no se puede deducir taxativamente una relación jerárquica clara entre ambas. aunque eso puede quedar ligeramente apuntado. La única solución ha sido establecer un rígido criterio jerárquico entre las entidades y núcleos. de modo que estos son una parte de la entidad. o en su límite toda ella. pero que en ningún caso los límites de núcleo atraviesan entidades (ni por supuesto municipios). cosa que no quedaba explícitamente descartada en el marco normativo. La delimitación de entidades es una acto que debe ser razonado y ponderado, pero en sí es discrecional dentro de los límites del término municipal. En el caso de que los límites de entidad atraviesen continuos urbanos. cada parte de las así definidas es un núcleo codificado y rotulado independientemente dentro de su respectiva entidad. aunque como se ha señalado antes, este aspecto ha intentado ser eliminado. Dentro de una entidad pueden existir lógicamente uno o varios núcleos y una o varias porciones de terreno rústico no urbano que en la imprecisa terminología estadística actual se denomina "diseminado".

Convencionalmente la codificación estadística de las unidades territoriales conserva el mismo código a lo largo del tiempo si la delimitación de dicha unidad no varía o no lo hace significativamente. y esto tiene una cierta utilidad en los tratamientos diacrónicos. siempre que las variaciones no sean muy numerosas (caso de los municipios) y las correspondencias territoriales relativamente sencillas (básicamente fusiones o segregaciones puras). Hasta la aparición de 1986 del primer Nomenclátor cartografiado el mantenimiento o cambio de estos códigos no tenía este mismo sentido ya que al desconocerse los límites precisos no se estaba en condiciones de asegurar en qué medida bajo el mismo nombre se denominan ámbitos territoriales diferentes o con diferente nombre se está aludiendo a la misma porción de territorio.

En continuidad con esta tradición la segunda aparición, en 1991. de un Nomenclátor cartografiado intentó que la codificación de todas las unidades tuviera continuidad con lo anterior, siempre que el territorio referenciado no hubiese variado. Así entre las correspondencias entre el nomenclátor de 1991 con respecto al de 1986. se conservaron los códigos de las unidades que no habían variado y se dió un nuevo código a las unidades que aumentaron considerablemente o que fueron altas.

Sin embargo en 1991 el INE procedió a reenumerar de nuevo todos los códigos de modo que el usuario del sistema estadístico disponía con el mismo origen de dos relaciones casi (pero no totalmente) iguales. pero con códigos diferentes. Uno de los objetivos de la presente edición de 1996 del Nomenclátor fue garantizar la total concordancia entre los repertorios de entidades y núcleos entre el INE y el Instituto de Estadística de la Comunidad de Madrid: en la relación de unidades. en su denominación exacta y también en sus códigos. Sin embargo, en 1996 el INE decidió "arrastrar" los códigos de 1991 y para producir esta concordancia es por lo que el Instituto de Estadística de la Comunidad de Madrid decidió adoptar los mismos códigos que el INE por las siguientes razones:

- a) Los códigos y los procedimientos de asignación de los mismos no son sino una convención y son tanto más útiles cuanto más extendida esté dicha normalización.
- b) El sistema de "arrastré" de las codificaciones es poco útil. si no se recurre a una auténtica tabla de correspondencias. sobre todo en casos. como el presente, en que existen muchas unidades, con significativas proporciones de variación de las mismas y con frecuentes cambios de tipo complejo (reasignaciones de zonas en las que no se producen solo fusiones o segregaciones puras). Por todo ello se ha elaborado una tabla de correspondencia entre las delimitaciones de las unidades en 1991 y 1996.

## 2.3. De los nombres y límites de los municipios

Aunque resulte llamativo las denominaciones oficiales de los Municipios de la Comunidad de Madrid no están completamente consolidadas. Normalmente las diferencias se refieren a los genitivos empleados en las denominaciones (de Jarama. de Torete. de la Sierra, etc.)

así como a las partículas (*de/ del / de el*) que los enlazan. Hemos consignado en la presente, como en las anteriores ediciones, como denominaciones oficiales aquellas tradicionalmente usadas, más aquellas modificaciones aprobadas por Real Decreto de 27 de junio de 1916 (Gaceta de 2 Julio) u otra denominación oficial de aprobación o modificación de denominación de municipios, que a partir de la entrada en vigor del Estatuto de Autonomía compete a la Comunidad de Madrid. En algún caso no hemos incluido el genitivo si no ha sido avalado por documentación administrativa alguna. Consideramos por lo tanto la relación de denominaciones de municipios que se publica como la más contrastada documentalmente, rectificando algunas relaciones usadas incluso por el propio Instituto de Estadística.

En el caso que el núcleo capital del municipio tenga el mismo nombre que este, que es lo general, se ha aplicado al núcleo las mismas precisiones en la denominación y otro tanto se ha hecho con la entidad en que está incluido.

#### 2.4. De los nombres, límites y calificaciones de las entidades

*Entidad: Se considera como tal cualquier área del término municipal habitada o excepcionalmente deshabitada, claramente diferenciada y que puede ser identificada sin posibilidad de confusión. Se considera habitable cuando existan en el área correspondiente viviendas habitadas o en condiciones de serlo. Se considerará claramente diferenciada cuando las edificaciones y viviendas pertenecientes a la misma puedan ser perfectamente identificadas sobre el terreno y el conjunto de las mismas sea conocido por una denominación.*

De la presente definición se ha rehuido intencionadamente del empleo de la locución entidad de población, de acuerdo con la propia definición y con la práctica, ya que dichas entidades pueden tener o no población en un momento dado. Esta práctica ya fue consagrada por el Nomenclátor de 1940 y retroceder en este extremo es un callejón sin salida, entre otras cosas porque las delimitaciones se efectúan en los Trabajos Preliminares, sin poderse determinar a ciencia cierta si en el posterior momento censal o padronal estarán habitadas esas viviendas. Debe entenderse que la entidad es una unidad territorial interior al término municipal y superficialmente complementaría de otras del mismo género.

El concepto así definido no tiene nada que ver con la Entidad Local menor, definida por la Ley de Régimen Local como unidad para la gestión y la representación dentro del municipio. En el caso de la Comunidad de Madrid sólo hay dos entidades locales menores: Belvis (Paracuellos del Jarama) y Cortijo de San Isidro (Aranjuez), no por casualidad coincidentes con actuaciones de Colonización. Su diferencia sustantiva con lo que aquí se trata no ha sido óbice para que alguna corporación municipal recelara ligeramente de establecer muchas entidades, como si con ello se favoreciese parcelas de autonomía al interior de su término, cuando por el contrario está bien clara su definición y procedimiento administrativo de constitución.

Con estas precisiones la definición no tiene dificultades especiales de comprensión pero los problemas surgen de su aplicación diferenciada con más o menos detalle. Su más o menos minuciosa aplicación depende del nivel de cultura territorial o histórica con que cuente quien haga las delimitaciones así como del "cariño" puesto en la ejecución de esta tarea.

En el análisis del Nomenclátor 1991 y en la elaboración de las propuestas a las corporaciones municipales los criterios seguidos para la delimitación de entidades son los siguientes:

- a) Se busca la homogenización a nivel de unidades territoriales de ámbito histórico y geográfico (grandes fincas, aldeas, despoblados).
- b) Cuando una entidad ha sido atravesada por la evolución de un núcleo y su espacio original se divide en dos áreas disjuntas, el territorio mayor conservará la denominación originaria.
- c) Con objeto que no existan interferencias con los núcleos se procurará que las divisiones de entidades no atraviesen continuos urbanos que puedan ser definidos como núcleos.
- d) También se incluirán aquellos territorios que integran las vegas de los ríos, las cañadas y aquellas áreas de implantación de edificaciones en diseminado dependientes de ejes viarios.
- e) El ámbito de una Entidad puede ser coincidente con el núcleo que cobija cuando la finca es una urbanización y está ocupada en su totalidad.
- f) Cuando una entidad es colindante a un núcleo de otra entidad y este aumenta su territorio en el ámbito de la entidad primera, el núcleo resultante no figurará en las dos entidades, sino que cederá la ocupación a favor de la entidad que contenía el núcleo original.
- g) Cuando dos o más entidades colindantes incluyen en su interior núcleos que por su desarrollo son continuos, estos se agruparán para formar una sola entidad con su núcleo.
- h) Las entidades pueden ser supramunicipales cuando el ámbito de la finca original afecta a dos o más municipios.
- i) Cuando dos entidades y sus núcleos son colindantes aparentemente, pues están separados físicamente por un gran eje viario (autopista, ...), se mantendrán ambas incluyendo la infraestructura en una de las dos.

En general estas propuestas han sido muy tenidas en cuenta a la hora de aprobar las entidades o núcleos o han sido sustituidas por otras propuestas igualo más solventes técnicamente, pero excepcionalmente los ayuntamientos han aprobado entidades sin tener una identificación precisa sobre un plano, y lo que es peor, sin la posibilidad de delimitarla con garantía suficiente. Estos casos han obligado a efectuar la correspondiente investigación para trazar los límites lo más acorde posible con la realidad aunque permanecen algunos

que han de considerarse aproximados, ya que no ha sido posible establecer una correspondencia fiable (el caso más notorio se sitúa en el municipio de San Fernando de Henares que lo ha hecho sucesivamente en los Nomenclátors de 1991 y 1996).

*Calificación de las entidades: Es la calificación otorgada o tradicionalmente reconocida, tal que ciudad, villa, lugar o aldea, ya falta de ella la que corresponda a su origen y características.*

Respecto a las denominaciones tradicionales ha debido hacerse un cierto desbroce ya que estas calificaciones son las que tenían los pueblos al final del Antiguo Régimen, salvo decisiones oficiales que justifiquen el cambio (como ocurre con Chinchón y Colmenar de Oreja bajo Alfonso XIII). Aquellas denominaciones tenían sentido y repercusiones políticas, económicas y administrativas de todo tipo en el Antiguo Régimen, pero no tienen sentido en el Estado de Derecho que alumbra el proceso revolucionario burgués, y por lo tanto no pueden ser modificadas con posterioridad: son calificativos relictos. En los que se refiere a las denominaciones que responden a su origen y características se intentó acercarse a una definición coherente entre todos los municipios y con la propia realidad de la Comunidad de Madrid.

El auténtico problema es calificar paquetes territoriales cuando incluyen varias calificaciones a la vez: aquí es difícil unificar las decisiones y el tema es irresoluble en el actual marco. Por ejemplo se califica de Caserío a la entidad Silillos (Valdetorres de Jarama) a pesar de incluir en su interior una urbanización. Se califica de Poblado a la entidad Belvis de Jarama (Paracuellos de Jarama) y a la entidad Alamín (Villa del Prado) a pesar de que la primera en sus orígenes era un Caserío y la segunda una finca dividida entre dos comunidades autónomas. Los ejemplos se pueden multiplicar, pero se repite que esto no tiene solución en la actual estructura del Nomenclátor; es probable que hubiera que ir hacia una calificación distinta de entidades y núcleos, aunque esto tampoco solucionaría todos los problemas, sin embargo, ha de tenerse en cuenta que estas calificaciones son sólo una cierta orientación en el caso que no exista mucha mezcla de usos de suelo.

## 2.5. De los nombres y límites de los núcleos

*Núcleo: Se considera un conjunto de al menos diez edificaciones que estén formando calles, plazas y otras vías urbanas. Por excepción el número de edificaciones podría ser inferior a diez siempre que la población de derecho que habite las mismas supere los cincuenta habitantes. Se incluirán en el núcleo aquellas edificaciones que, estando aisladas, disten menos de 200 metros de los límites exteriores del mencionado conjunto, si bien, en la determinación de dicha distancia han de excluirse los terrenos ocupados por instalaciones industriales o comerciales, parques, jardines, zonas deportivas, canales o vías que puedan ser cruzadas por puentes, aparcamientos y otras infraestructuras de transportes, cementerios y otros.*

Respecto a los límites de inclusión de edificaciones en lo referente a núcleos de cierto tamaño se ha realizado una aplicación de los 200 metros que entiende que dicha distancia se refiere a la existente entre límites de la parcela asociada al uso urbano y no de la superficie efectivamente construida, siempre que se hable de utilizaciones no agrícolas, ganaderas o forestales.

Se han delimitado las situaciones de hecho, independientemente de su legalidad urbanística, entendiendo que esa es la labor del Nomenclátor, que no prejuzga ni favorece a ninguna parte en litigio. Las urbanizaciones catalogadas como presuntamente ilegales pueden ser derribadas mañana, pero eso significaría simplemente que no aparecerían en el nomenclátor siguiente. Ha de advertirse que los límites delineados se hacen sobre territorios que a veces en la base cartográfica están ausentes de edificación: nuestra delimitación es en este caso aproximada. De todas formas, en la medida de lo posible, se han trazado los límites del núcleo ciñéndose a los del suelo urbano de la norma urbanística del municipio, e incluyendo en algunos casos terrenos yermos cuando el aprovechamiento urbanístico no es lucrativo con el fin de buscar lógicas coincidencias. No se ha hecho así cuando las delimitaciones de suelo urbano incluían paquetes no consolidados, pendientes de desarrollo por Estudios de Detalle u otras figuras de planeamiento o, simplemente, sobredimensionados especulativamente o innecesariamente al incluir dentro de sus límites propuestas de planeamiento pendientes de aprobación definitiva y que ha sido necesario excluir.

En ocasiones concretas, y a pesar de lo aparentemente exhaustivo de la definición, ha sido difícil determinar si un conjunto de edificaciones forman núcleo. Señalaremos algunos criterios seguidos:

- a) Se ha considerado siempre núcleo a pesar de no contar con los requisitos mínimos, a cualquier fragmento urbano contiguo a otro de otro municipio que en conjunto si cumple las condiciones (por ejemplo: Monte Príncipe en Alcorcón y Los Barrancos en Navalagamella).
- b) Se han considerado núcleos los acampamentos turísticos de carácter estable (D'oremor en Cabanillas de la Sierra).
- c) Se consideran también núcleos aquellos polígonos industriales independientes de los núcleos de población (legalizados o no por el planeamiento vigente) que tengan al menos diez edificaciones y se asienten sobre una estructura viaria (Alcamar en Camarma de Esteruelas).
- d) Se han incluido como núcleos aquellos edificios aislados pertenecientes a una finca independiente separados del núcleo más próximo a más de 200 metros (conventos, seminarios, internados, residencias, etc.) cuyo número de residentes permanentes sea superior a 50 habitantes.
- e) Excepcionalmente se consideran núcleos los denominados históricos (antiguos lugares, aldeas, etc.), aunque actualmente no cuenten con las edificaciones necesarias ni con el número de habitantes para ser considerados núcleos. Tal es el caso de Ribas en el municipio de Rivas-Vaciamadrid.
- f) Cuando dos o más núcleos se unen debido al crecimiento de uno de ellos o bien de ambos, se produce un continuo urbano que dará lugar a un único núcleo que contiene en su interior los sectores urbanos de los núcleos origen.



- g) Excepcionalmente se han considerado núcleos, aunque no cumplen con los requisitos por estar vacantes de edificación a los aprobados en el Pleno por los Ayuntamientos en contra de los criterios técnicos remitidos a las corporaciones. Tal es el caso de "Carretera de Ocaña" y "La Rinconada", ambos de Aldea del Fresno.
- h) Excepcionalmente no se han incluido como núcleos aquellos que por parte de los Ayuntamientos no han sido aprobados a pesar de estar en las propuestas técnicas remitidas y que su existencia es manifiesta (Urbanización Valdecorzas en Arganda del Rey; urbanización Los Escoriales en Colmenarejo; Polígono Industrial La Torrecilla en Algete o Los Barrancos en Valdemorillo).
- i) No se han considerado núcleos a los conjuntos de edificaciones agrarias o mixtas de grandes fincas o cortijos, aunque cumplan las condiciones señaladas a la definición, debido a que se une su especialización productiva y su carácter privado en cuanto al uso (La Aldehuela en Getafe o Valdefuentes en Arroyomolinos).
- j) No se han considerado núcleos si la distancia que requiere la definición sólo está garantizada a través de carreteras u otras grandes infraestructuras, ya que muchos tramos de las grandes carreteras serían por sí mismos continuos lineales de usos urbanos.
- k) No se han considerado como núcleos las formaciones urbanas en espina de pescado o pequeñas aglomeraciones sobre viario antiguo aunque en este tipo de casos las soluciones no son fáciles y es difícil garantizar la homogeneidad de criterios. Tal es el caso del núcleo de Las Dehesas (Brunete) que aunque cuenta con una estructura como la señalada aparecen aperturas de nuevas vías tendentes a organizar otra estructura distinta y de carácter ortogonal.
- l) Cuando un continuo urbano es atravesado por grandes infraestructuras o accidentes geográficos que supongan barreras físicas, éste se ha dividido en dos núcleos diferentes, uno a cada lado de la barrera.

Como se aprecia el objetivo de fijar una única relación de entidades y núcleos y las dificultades para modificar las decisiones tomadas por las corporaciones locales imponía la limitación de aceptar excepcionalmente definiciones sin las suficientes garantías técnicas como ocurre gravemente en algunos de los casos mencionados.

## 2.6. De los nombres y límites de los sectores urbanos

*Sector urbano: Se denomina así a una porción diferenciada de un núcleo que cuenta con una tipología de época o construcción similar, o es conocida y nombrada de una manera particular por cualquier otra causa.*

Ya se ha justificado el interés de abordar este tercer nivel de conocimiento detallado del interior de los núcleos. El producto final es metodológicamente heredero de las unidades o zonas homogéneas desarrolladas en los trabajos de análisis y planeamiento urbanístico realizados sistemáticamente en Madrid en varias ocasiones de la segunda mitad de los 70 y principios de los 80. En el Nomenclátor de 1986 se determinó que además de una cierta unidad geográfica estructural, tipológica o social, existiera un nombre con que diferenciar dicho sector urbano aunque en la práctica esto no se aplicó con criterio rígido, tanto por la dificultad de encontrar informantes a esta escala como por el hecho de que cuando se han delimitado zonas sin nombre específico u ocupadas por equipamientos de diverso tipo, se empezaron a rotular como sin nombre (SN) o como equipamiento (EQ). Estas denominaciones impropias se han eliminado en su totalidad en el Nomenclátor de 1996.

En relación al Nomenclátor de 1991, Y debido a la mayor profundidad con la que se estudió sus propuestas, el actual Nomenclátor de 1996 tiene cambios más someros. Los cambios que se producen se originan generalmente en las zonas de borde de los núcleos debidos al crecimiento municipal, por lo que la reestructuración del panorama sectorial no ha sufrido una transformación tan agresiva como en el Nomenclátor de 1991. Es necesario señalar cómo el estudio de estas unidades va siendo cada vez más aceptada por los Ayuntamientos, que participan en su elaboración y discusión, conscientes de su importancia.

Los criterios generales son los siguientes:

- a) El sector urbano constituye en sí mismo una zona homogénea que se forma por la agrupación de manzanas y aunque se debe procurar la no división de ellas, con frecuencia el trazado de las zonas homogéneas la subdivide.
- b) Constituyen sectores urbanos una parte del núcleo que por su origen histórico forma una zona homogénea, aunque en su interior albergue alguna construcción de tipología y época diferente derivada de la renovación del espacio urbano. Son los sectores denominados Casco Antiguo y Antiguos Barrios.
- c) Excepcionalmente constituirán sectores urbanos los espacios vacíos situados en el interior de un núcleo, a manera de isletas, a pesar de no tener ningún tipo de edificación, ni contemplarse en el planeamiento vigente del municipio.
- d) En la ampliación de un núcleo, no constituirá un sector urbano la agrupación de dos o tres edificaciones, por lo que se incorporará al sector más próximo aunque no constituya una zona homogénea con él.
- e) Los equipamientos, a diferencia del Nomenclátor de 1986, no constituirán sectores urbanos independientes, por lo que se incluirán en el sector contiguo más apto.

## 2.7. De la cartografía

La cartografía base de referencia sigue siendo la cartografía 1/25.000 obtenida por reducción fotográfica y montaje del 1/5.000 de la Consejería de Obras Públicas y Transporte. En el tiempo transcurrido desde 1991 no se ha producido una actualización tan intensa del 1/5.000 como la ocurrida en 1991 respecto a 1986. En todo caso se ha procedido a actualizar las hojas 1/25.000 que contenían alguna



hoja 1/5.000 que había sido actualizada por el Servicio Cartográfico Regional de la citada Consejería de Obras Públicas y Transportes, y este trabajo ha sido efectuado especialmente para esta edición. En este sentido el Nomenclátor se inscribe en una línea de continuidad y fidelidad a los fondos cartográficos de gran densidad y por lo tanto contrario a las "generalizaciones" o "simplificaciones" de indudable más fácil lectura, pero que tienen varios inconvenientes. Para una obra de uso muy general, o de "amplio espectro" técnico, las generalizaciones limitan su pertinencia a aquellos usuarios para los que su área de interés coincide con los criterios generalizadores. Por otra parte los criterios de la generalización no siempre son explícitos o aplicados de forma homogénea.

La gran novedad del presente Nomenclátor es que las delimitaciones y rotulaciones se han elaborado a partir de cartografía digitalizada, sometida a tratamientos de validación con herramientas de Sistema de Información Geográfico. Es necesario precisar cuales son las **ventajas, inconvenientes y repercusiones. La primera ventaja es que la captación de las delimitaciones cartográficas se ha hecho a partir de cartografía 1/1.000, 1/2.000, y 1/500 para el municipio de Madrid.** La segunda ventaja es que los cierres de las poligonales de cada unidad, la coherencia del plano continuo y la correspondencia biunívoca entre delimitaciones y códigos-denominaciones está validada por procedimientos del tipo SIG.

El primer inconveniente es que como el "fondo cartográfico" se encaja por superposición mecánica con las capas de líneas y rótulos procedentes de la digitalización, con lo que una mayor precisión cartográfica no siempre se corresponderá con una mayor calidad visual del conjunto. Esto se conseguirá finalmente si como se espera, para la próxima edición del Nomenclátor la cartografía base se constituirá por superposición con el mapa vectorial numérico 1/5.000 de toda la Comunidad de Madrid. El segundo inconveniente se puede producir en los tratamientos posteriores. Aunque los ficheros de delimitaciones y rótulos proceden de un mapa continuo completamente validado, para conseguir una edición con calidad convencional se debe proceder a un tratamiento manual dentro de cada hoja con el fin de encajar de forma legible los rótulos y duplicar los correspondientes a unidades partidas en dos o más hojas.

Todavía a medio camino entre las ediciones completamente artesanales de 1986 y 1991 y la probablemente completamente automatizada y validada del año 2001, se espera que la presente edición tenga una mayor calidad y coherencia.

## 2.8. Correspondencia de las unidades entre los nomenclátors de 1991 y 1996

Al objeto de seguir la evolución de las unidades estadísticas se han elaborado tres tablas estructuradas de la siguiente forma:

- **Entidades**

- Municipio (código)
- Entidad 91 (código y denominación)
- Entidad 96 (código y denominación)
- Incidencias

- **Núcleos**

- Municipio (código)
- Núcleo 91 (código y denominación)
- Núcleo 96 (código y denominación)
- Incidencias

- **Sectores urbanos**

- Municipio (código)
- Sector 91 (código y denominación)
- Sector 96 (código y denominación)
- Incidencias

Las claves de interpretación de las tablas mencionadas son:

- Cuando el ámbito y la denominación no han cambiado, la información aparece en la misma línea y en la casilla de incidencias aparece la letra "I" (igual).
- Si el ámbito es el mismo pero la denominación es diferente, además de "I" aparecerá "CN" (cambio denominación)
- Si la información aparece únicamente referida a un año, en el otro estará en blanco, según:  
"DP", la unidad ha desaparecido por incorporarse su territorio al diseminado o por fusionarse con otra.  
"N", es una unidad nueva.
- Si el ámbito aumenta aparece la letra "A" (aumento). Si este aumento es debido a la agrupación de dos o más unidades, figurará "F" (fusión).
- Si el ámbito disminuye aparece la letra "D". En el caso de que la disminución se deba a una segregación, figurará "S" (segregación).
- Tanto en los casos de aumento como de disminución, cuando coinciden con cambios de denominación, además figurará "CN".

## 2.9 Aclaraciones sobre las denominaciones incompletas que figuran en las hojas cartográficas

En algunas ocasiones, dado el tamaño de las diferentes unidades administrativas o bien porque éstas se encuentran representadas en más de una hoja cartográfica, no queda espacio físico suficiente para que, sin transgredir el criterio general seguido, pueda rotularse el nombre completo de la unidad. A veces, el nombre completo ha podido colocarse en la hoja contigua, por lo que éstas quedan perfectamente definidas, sin embargo en casos aislados ha sido imposible, por lo que los nombres que las identifican han quedado incompletos.

Se relacionan a continuación un listado con todos los casos citados que han quedado incompletos, señalando el nombre según aparece en la cartografía y el nombre real que le corresponde a cada uno de ellos.

IDENTIFICACION		NOMBRE QUE APARECE EN LA CARTOGRAFIA		NOMBRE REAL
Nº HOJA	MUNICIPIO	ENTIDADES	SECTORES	
484-1	GARGANTA DE LOS MONTES	PRADOS RED.		PRADOS REDONDOS
484-1	NAVARREDONDA	LA S.		LA SOLANILLA
484-1	NAVARREDONDA	PRADO GAM.		PRADO GAMONAL
484-1	PINILLA DE BUITRAGO		CASCO ANT.	CASCO ANTIGUO
484-11	BERZOSA DEL LOZOYA		CASCO A.	CASCO ANTIGUO
484-11	ROBLEDILLO DE LA JARA		CASCO A.	CASCO ANTIGUO
508-111	CERCEDILLA		EL BAILLO y LAS HOJAR.	EL BAILLO y LAS HOJAR ASCAS
509-1	GUADALIX DE LA SIERRA		HERAS DE.	HERAS DE ABAJO
509-1	NAVALAFUENTE		LAS ARRET.	LAS ARRETURAS
533-1	ALPEDRETE		ARROYO DE.	ARROYO DE LOS SAUCES-LAS ZANJAS
			CASCO.	CASCO ANTIGUO
			CERCA DE LOS PINOS-HORREO.	CERCA DE LOS PINOS-HORREO III-IV
			PRADO DE.	PRADO DE LA IGLESIA
533-111	COLMENAREJO		RINCON DE.	RINCON DE PRAUSTEROS
534-11	MADRID		METRO FUENC.	METRO FUENCARRAL
535-111	ALCALA DE HENARES		RESIDE.	RESIDENCIA DE ANCIANOS
558-11	MAJADAHONDA		AIRESOL	AIRESOL 11
			SEÑORIO DE LOS	SEÑORIO DE LOS PINOS
558-11	LAS ROZAS		ESTACION DE FERROCA RRIIL-LAS	ESTACION DE FERROCARRIL-LAS ROZAS
559-11	MADRID		ALBERT.	ALBERTO BOSCH
			AYUNTAMIENTO T.	AYUNTAMIENTO TETUAN
			CAMINO.	CAMINO DE LOS LLANOS
			COLON.	COLONIA RESIDENCIA
			COLONIA ANDA.	COLONIA ANDALUCIA
			EQUIPAMIENTO C.	EQUIPAMIENTOS CIUDAD LOS ANGELES
			HONTAN.	HONTANILLA
			INDU STRIAL AVENIDA	INDU STRIAS AVENIDA DE CORDOBA
			HOSPITAL RAMON Y C.	HOSPITAL RAMON Y CAJAL
			JOAQUIN.	JOAQUIN COSTA
			MARTIRES DE.	MARTIRES DE LA VENTILLA
			MEDICINA	MEDICINA AUTONOMA
			METRO PL.	METRO PLAZA CASTILLA
			MONTAL.	MONTALBAN
			NUEVOS MINISTE.	NUEVOS MINISTERIOS
			PALOS DE LA FRONT.	PALOS DE LA FRONTERA
			PARQUE CIUDAD LOS	PARQUE CIU DAD LOS ANGELES
			POBLADO DIRIGIDO	POBLADO DIRIGIDO FUENCARRAL 1
			POBLADO DIRIGIDO F.	POBLADO DIRIGIDO FUENCARRAL 11
			POLIDEPORTIVO EL.	POLIDEPORTIVO EL PILAR
			RAFAEL DE.	RAFAEL DE RIEGO
			SAN.	SAN AQUILINO
560-1	ALCALA DE HENARES		UNIVERSIDAD .	UNIVERSIDAD 11
560-1	VILLALBILLA		CERRO.	CERRO DE LA IGLESIA
560-111	TORRES DE LA ALAMEDA		LA BARGU .	LA BARGUILLA
			VALDEL.	VALDELAFUENTE
581-11	MOSTOLES		PARQUE TINGO-MA.	PARQUE TINGO-MARIA
581-IV	CUBAS	EL PI.		EL PINAR
581-IV	GRIÑON	EL.		EL PLANTIO
		CAMINO DE C.		CAMINO DE CARRANQUE
			CAM .	CAMINO DE UGENA
			LOS	LOS CEDROS
			NUE.	NUEVO GRIÑON
583-1	PERALES DE TAJUÑA	PRADO DE		PRADO DE ARRIBA Y CALLEJONES
583-111	AMBITE	VAL.		VALDEMERA
583-111	PERALES DE TAJUÑA	PRADO DE A.		PRADO DE ARRIBA Y CALLEJONES

**8641** ORDEN de 6 de abril de 1995 por la que se dictan instrucciones para la realización de los trabajos preliminares de la renovación del Padrón Municipal de Habitantes de 1996.

El Real Decreto 280/1995, de 24 de febrero, por el que se dispone la renovación de los padrones municipales de habitantes de todos los municipios españoles con referencia al 1 de marzo de 1996, establece, como una de las fases de la renovación padronal, la realización por parte de los Ayuntamientos de los trabajos preliminares, facultando a los Ministros de Economía y Hacienda y para las Administraciones Públicas a dictar las instrucciones precisas.

Elaboradas éstas por el Instituto Nacional de Estadística, conjuntamente con la Dirección General de Cooperación Territorial del Ministerio para las Administraciones Públicas y a propuesta de los Ministros de Economía y Hacienda y para las Administraciones Públicas, he tenido a bien disponer:

Primero.-Los trabajos de revisión de las unidades poblacionales (entidades y núcleos de población o diseminados) existentes en cada término municipal, así como la rotulación de vías urbanas y numeración de edificios, la revisión de las secciones estadísticas en que esté dividido el mismo y la puesta al día de los callejeros y la planimetría, se realizarán por los Ayuntamientos de acuerdo con las instrucciones que figuran en los anexos I a VI de la presente Orden.

Estos trabajos deberán quedar ultimados para la remisión al Instituto Nacional de Estadística de la documentación que figura en los citados anexos según los plazos que se establezcan en los mismos y, en todo caso, antes del 31 de diciembre de 1995.

Segundo.-A través de sus Delegaciones Provinciales, el Instituto Nacional de Estadística prestará el asesoramiento preciso a los Ayuntamientos y comprobará sobre el terreno la correcta aplicación de dichas instrucciones.

Tercero.-La ejecución de los trabajos preliminares de la renovación padronal estará a cargo del funcionario designado por el Ayuntamiento como asesor local del Instituto Nacional de Estadística.

En los municipios de más de 200.000 habitantes los Ayuntamientos designarán, con carácter general, un asesor local por cada 200.000 habitantes, si bien su número y áreas geográficas de actuación serán determinados conjuntamente por el Ayuntamiento respectivo y el Instituto Nacional de Estadística, en orden a alcanzar la mayor eficacia en la realización de los trabajos.

Cada Ayuntamiento comunicará a la Delegación Provincial del Instituto Nacional de Estadística, en los quince días siguientes al de entrada en vigor de la presente Orden, la persona o personas designadas como asesores locales.

En virtud del apartado segundo de esta Orden, los Ayuntamientos enviarán a los asesores locales al curso de información que impartirá el Instituto Nacional de Estadística en las fechas y lugares que éste determine.

Cuarto.-Las subvenciones que concederá el Instituto Nacional de Estadística para la cobertura de los gastos que originen los trabajos preliminares de la renovación padronal, que corren a su cargo, figuran en el anexo VII de esta Orden.

Quinto.-El importe de las citadas subvenciones se devengará, junto con las que correspondan por el resto de las fases de la renovación padronal, en un solo pago a la finalización de los trabajos de la renovación padronal y quedará subordinado al cumplimiento por parte de

los Ayuntamientos de las instrucciones y directrices técnicas establecidas y siempre que la información solicitada se reciba en los plazos establecidos.

Disposición final primera.

Para la correcta ejecución de los trabajos preliminares, el Instituto Nacional de Estadística dictará las instrucciones complementarias oportunas, previa consulta a la Dirección General de Cooperación Territorial del Ministerio para las Administraciones Públicas.

Disposición final segunda.

Esta Orden entrará en vigor el día siguiente al de su publicación en el «Boletín Oficial del Estado».

Madrid, 6 de abril de 1995.

PEREZ RUBALCABA

Excmos. Sres. Ministros de Economía y Hacienda y para las Administraciones Públicas.

#### ANEXO I

Revisión de las entidades y núcleos de población existentes en el término municipal

##### 1. Definiciones.

A efectos de conseguir una uniformidad de criterios para la determinación de las unidades poblacionales existentes en cada término municipal, se establecen los conceptos definidos a continuación.

Entidad singular de población.-Se considerará como entidad singular de población a cualquier área habitable del término municipal, habitada o, excepcionalmente, deshabitada, claramente diferenciada dentro del mismo, y que es conocida por una denominación específica que la identifica sin posibilidad de confusión.

Un área se considerará habitada cuando existan en la misma viviendas habitadas o en condiciones de serlo. Así, las urbanizaciones y zonas residenciales de temporada podrán tener la consideración de entidades singulares de población, aun cuando sólo estén habitadas en ciertos períodos del año.

Un área se considerará claramente diferenciada cuando las edificaciones y viviendas pertenecientes a la misma puedan ser perfectamente identificadas sobre el terreno y el conjunto de las mismas sea conocido por una denominación.

Por tanto, se considerará entidad singular de población no sólo las entidades territoriales de población legalmente constituidas al amparo del artículo 45 de la Ley 7/1985, de 2 de abril, reguladora de las Bases del Régimen Local, sino también determinadas localidades, urbanizaciones, zonas residenciales u otras que cumplan con la definición dada.

Ninguna vivienda o edificio podrá pertenecer simultáneamente a dos o más entidades.

Un término municipal podrá constar de una o varias entidades singulares de población.

Si en un municipio no existen áreas habitables claramente diferenciadas, el municipio será considerado de entidad única.

Las entidades singulares de población estarán constituidas por núcleos de población y/o diseminado de acuerdo con las definiciones enumeradas a continuación:

a) Núcleo de población: Conjunto de al menos diez edificaciones, que están formando calles, plazas y erras vías urbanas.

Excepcionalmente el número de edificaciones podrá ser inferior a 10 siempre que la población de derecho supere los 50 habitantes.

Se incluirán en el núcleo aquellas edificaciones que, estando aisladas, disten menos de 200 metros de los límites exteriores del mencionado conjunto, si bien en la determinación de dicha distancia han de excluirse los terrenos ocupados por instalaciones industriales o comerciales, cementerios, parques, jardines, zonas deportivas, canales o ríos que puedan ser cruzados por puentes, aparcamientos, otras infraestructuras de transporte, etc.

En una entidad singular de población podrán existir uno o varios núcleos de población.

Con el fin de identificar sin posibilidad de confusión los núcleos de población, se asignará a cada uno una denominación específica.

b) Diseminado: Edificaciones o viviendas de una entidad singular de población que no pueden ser incluidas en el concepto de núcleo.

En una entidad singular de población sólo puede existir una unidad poblacional como diseminado

Entidad colectiva de población.-Como unidad intermedia entre la entidad singular de población y el municipio existen en algunas regiones agrupaciones de entidades singulares (parroquias, diputaciones, hermandades, anteiglesias, concejos y otras): que conforman una entidad colectiva de población con identidad propia.

Categoría de la entidad de población.-Es la calificación otorgada, o tradicionalmente reconocida, a las entidades de población, tal como ciudad, villa, lugar, aldea, parroquia, pedanía o concejo, y, a falta de ella, la que responda a su origen y características, como caserío, poblado, barrio, monasterio, colonia, centro turístico, zona residencial, urbanización y otras.

##### 2. Normas de actuación.

Los Ayuntamientos procederán a realizar la revisión y actualización de la relación de unidades poblacionales realizando las comprobaciones sobre el terreno que sean precisas.

a) Relación inicial de unidades poblacionales: Las Delegaciones Provinciales del Instituto Nacional de Estadística (INE) facilitarán a los Ayuntamientos la relación de entidades y núcleos de población y/o diseminados, deducida del Nomenclátor 1991 cuya fecha de referencia era 1 de marzo de 1991, en la que aparecerán, para cada municipio, los siguientes datos:

Códigos y denominaciones de provincia y municipio.  
Extensión superficial en kilómetros cuadrados.  
Distancia en kilómetros a la capital de la provincia.  
Denominación del partido judicial.

y para cada unidad poblacional:

(código).  
Nombre.  
Categoría (para entidades colectivas y singulares).  
Distancia en kilómetros a la capital municipal (para entidades singulares).  
Altitud en metros sobre el nivel del mar (para entidades singulares).  
Poblaciones de derecho y hecho.

El orden en que figuran en dicha relación las unidades poblacionales es el siguiente:

Alfabético por entidad colectiva dentro del municipio.  
Alfabético por entidad singular dentro de cada entidad colectiva. Las entidades singulares que no perte



nezcán a ninguna entidad colectiva irán ordenadas alfabéticamente antes de la primera entidad colectiva.

Alfabético por núcleos dentro de cada entidad singular para aquéllos que tengan denominación específica. Si existiese alguno sin denominación específica figurará después de éstos, apareciendo, por último, el diseminado.

Aquellos Ayuntamientos que cuenten con recursos informáticos suficientes, podrán solicitar esta relación en soporte magnético, de acuerdo con el siguiente formato de registro:

Apartado	Campo	Número de caracteres	Posición en salida
Identificación	Provincia	2	1
	Municipio	3	3
	Dígito de control	1	6
	Entidad colectiva	2	7
	Entidad singular	2	9
	Dígito de control	1	11
	Núcleo o diseminado	2	12
Denominación de las unidades	Denominación	70	14
Características geográficas	Código de categoría	3	84
	Categoría	35	87
	Superficie	6	122
	Distancia a la capital	5	128
	Altitud	4	133
	Código de partido judicial	2	137
	Partido judicial	40	139
Características poblacionales	Población de derecho a 1-3-91	7	179
	Población de hecho a 1-3-91	7	186
Total			193

Para cada unidad (municipio, entidad, núcleo o diseminado) existirá un registro. El primer registro será siempre el correspondiente a los datos del municipio, figurando, a continuación los registros correspondientes a las unidades poblacionales en el orden especificado anteriormente.

b) Causas de alteración: Por medio de la revisión que se lleve a cabo podrán introducirse alteraciones debidas a altas, bajas o variaciones en los datos de las unidades poblacionales en relación con el Nomenclátor de 1991. Dichas alteraciones, agrupadas según la causa, figuran numeradas a continuación:

#### Altas:

1. Incorporación al municipio de unidades poblacionales ya existentes en otros municipios como consecuencia de fusiones, incorporaciones o segregaciones de municipios (alteración de términos municipales).

2. Creación de unidades poblacionales como consecuencia de alteraciones dentro del municipio (fusiones o segregaciones), o por nueva construcción, urbanización o rehabilitación de áreas no ocupadas en 1991.

3. Omisión de unidades poblacionales en el Nomenclátor de 1991.

#### Bajas:

4. Incorporación de unidades poblacionales ya existentes a otro municipio debido a alteración de términos municipales.

5. Desaparición de unidades poblacionales como consecuencia de alteraciones dentro del municipio (fusiones o segregaciones), o por haberse despoblado y no reunir condiciones para ser re habilitados.

6. Inclusión indebida de unidades poblacionales en el Nomenclátor de 1991.

#### Variaciones en los datos:

7. Cambio de nombre de las entidades o núcleos de población.

8. Cambio de categoría de las entidades.

9. Variación en datos geográficos (distancia y/o altitud) de las entidades singulares.

10. Combinación de dos o más de las tres anteriores.

Para el término municipal únicamente podrán introducirse modificaciones en los datos geográficos (distancia y/o extensión superficial).

c) Actualización de la relación de unidades poblacionales: Los Ayuntamientos procederán a realizar la actualización de la relación de unidades poblacionales mediante la cumplimentación de los impresos siguientes:

Modelo T.P.I/A. Relación de altas de entidades, núcleos de población y diseminados.

Modelo T.P.I/B. Relación de bajas de entidades, núcleos de población y diseminados.

Modelo T.P.IjV. Relación de entidades y núcleos de población con variaciones en sus datos.

Este último impreso es el que se utilizará si se precisa introducir modificaciones en los datos del término municipal.

Para cualquiera de las relaciones se podrá utilizar, si fuera necesario, más de una hoja, numerándolas correlativamente.

Las relaciones de altas, bajas y variaciones en los datos se unirán, aunque sean negativas, a la relación de unidades poblacionales deducida del Nomenclátor de 1991 y se remitirán a las Delegaciones Provinciales del INE.

Los documentos citados se cumplimentarán ajustándose a las siguientes instrucciones:

Modelo T.P.I/A.-Se consignarán los códigos de provincia y municipio (este último con el dígito de control), así como su denominación.

Si el número de unidades poblacionales que son alta excede del número de líneas contenidas en el impreso, se utilizarán las hojas que sean precisas, indicando en la primera línea de la parte superior derecha el número de hoja y en la segunda el total de hojas utilizadas.

En la columna Nombre de la unidad poblacional deberán figurar por orden alfabético las entidades, núcleos y diseminados que han sido alta siguiendo el orden que se especifica en las instrucciones que figuran en el impreso. La denominación deberá aparecer con el nombre completo.

En la siguiente columna, Clase Unid. Pob., se anotará una de las letras:

C: Si ha causado alta una entidad colectiva.

S: Si ha causado alta una entidad singular.

N: Si es alta un núcleo.

D: Si es alta el diseminado.

La columna Código y Denominación de la entidad a que se incorpora se cumplimentará siempre que la entidad singular o el núcleo y/o diseminado que es alta se incorpore respectivamente a alguna entidad colectiva o singular ya existente en el municipio, escribiendo el código de siete dígitos y la denominación que figuran en la relación de entidades y núcleos de 1991 para la entidad receptora.

La columna Categoría de entidad sólo se rellenará para entidades colectivas y singulares.

La columna Distancia en kilómetros se cumplimentará solamente para las entidades singulares. La distancia estará referida a la capital municipal, para ésta a la capital de la provincia, y para la entidad que ostenta la capitalidad de la provincia, la distancia será a la capital del Estado. Para cada entidad singular de población se consignará la distancia en kilómetros que, por el camino más corto, accesible y permanente, separe el punto más poblado y típico de cada entidad del análogo elegido en la entidad de referencia.

En la columna Altitud en metros se consignará la altitud de la entidad singular siempre que se tenga dato fehaciente, por ejemplo, aunque no necesariamente, mediante placa oficial.

En la columna Clave de Alta se consignará 1, 2, ó 3, según se trate de incorporación, creación u omisión, de acuerdo con el número que le corresponde en el apartado b) Causas de alteración.

Existen dos columnas sombreadas cuyas cabeceras son código de entidad o núcleo y código de categoría. Estas columnas no deberán ser cumplimentadas por el Ayuntamiento.

Si el municipio se ha creado con posterioridad al 1 de marzo de 1991, fecha de referencia del Nomenclátor de 1991, todas sus unidades poblacionales serán altas, y por tanto, deberán relacionarse en este modelo siguiendo el orden especificado en el apartado a).

Modelo T.P.I/B.-Se consignarán los códigos de provincia y municipio (este último con dígito de control), así como su denominación, utilizando las hojas que sean precisas, numerándolas correlativamente en la primera línea y poniendo en la segunda el número total de hojas.

En la columna Código de la unidad poblacional se pondrá el código a siete dígitos que figura en la relación de unidades poblacionales del Nomenclátor de 1991.

En la columna Nombre de la unidad poblacional se consignará la denominación de la unidad poblacional que cause baja, teniendo en cuenta que únicamente deberá aparecer la unidad de mayor orden jerárquico que sea baja.

En la columna Clase Unid. Pob. se anotará C, S, N o D según sea una entidad colectiva, una entidad singular, un núcleo o un diseminado el que causa baja.

En la columna Clave de Baja se pondrá 4, 5 ó 6, según se trate de incorporación, desaparición o inclusión indebida de acuerdo con el dígito que corresponda a la alteración, según el apartado b).

Modelo T.P.IjV.-Se consignarán los códigos de provincia y municipio (este último con dígito de control), así como su denominación.

La extensión superficial y la distancia a la capital de la provincia se cumplimentarán siempre que hayan sufrido variación respecto a 1991.

En este impreso se relacionarán únicamente aquellas unidades poblacionales que hayan tenido alguna modificación en las variables que aparecen en las columnas del mismo, utilizando las hojas que sean necesarias y numerándolas igual que en los casos anteriores. Al no

tener los diseminados características geográficas ni denominación específica, no figurará ninguno en este impreso.

En la columna Código de la entidad o núcleo se escribirá el código a siete dígitos de la entidad o núcleo que figura en la relación del Nomenclátor de 1991.

En la columna Clave de variación se consignará 7, 8, 9 ó 10 para especificar la clase de variación del apartado b).

La columna sombreada Código de categoría no se cumplimentará nunca.

Todas las columnas aptas para introducir variaciones constan de dos líneas. En la primera se pondrá el dato que figura en el Nomenclátor de 1991 y en la segunda línea el dato ya modificado.

El resto de las columnas se cumplimentarán sólo cuando los datos correspondientes hayan sufrido variación.

Si no hubiera lugar a altas, bajas o variaciones en los datos se escribirá la palabra negativo en el documento correspondiente.

d) Relación actualizada de unidades poblacionales: Los tres documentos T.P. I/A, T.P. I/B y T.P. IjV se unirán a la relación de unidades poblacionales del Nomenclátor de 1991, consignando a pie de página de la primera hoja del Nomenclátor, firma del Secretario del Ayuntamiento, visto bueno del Alcalde y sello de la Alcaldía, y se remitirán a la Delegación Provincial del INE antes del 15 de julio de 1995; ésta dispondrá de dos meses para comprobar que se han respetado las definiciones e instrucciones dadas en los puntos anteriores, requiriendo las aclaraciones que procedan. Posteriormente, la Delegación enviará a los Ayuntamientos original y copia de la relación actualizada de unidades poblacionales, en la que aparecerán incluidas las alteraciones, y cuyo contenido la examinará el Secretario del Ayuntamiento a fin de comprobar que se ajusta a las existentes en el municipio.

Una vez revisada la relación actualizada, el Ayuntamiento remitirá la copia a la Delegación Provincial del INE, acompañando una certificación según el impreso: Modelo T.P.2, antes del 15 de diciembre de 1995.

## ANEXO II

### Rotulación del municipio, entidades de población y vías urbanas

Para facilitar los trabajos de la renovación padronal y con objeto de que sea posible la perfecta identificación sobre el terreno de cada vía urbana, entidad y núcleo de población, los Ayuntamientos realizarán, antes del 31 de diciembre de 1995, las siguientes operaciones:

a) Los nombres del municipio, entidades y núcleos de población deberán figurar rotulados en sus principales accesos.

Cuando en una entidad de población existan uno o varios núcleos, cada uno, en caso de tener denominación específica, deberá tener el rótulo correspondiente en sus principales accesos, indicando, asimismo, el nombre de la entidad de población a la que pertenece.

b) Los Ayuntamientos revisarán la nomenclatura de las calles y demás vías urbanas, procediendo seguidamente a completar la colocación en las calles de los correspondientes rótulos. La rotulación de las vías urbanas se ajustará a las siguientes normas:

Cada vía urbana estará designada por un nombre aprobado por el Ayuntamiento. Dentro de un municipio no puede haber dos vías urbanas con el mismo nombre.



salvo que se distingan por el tipo de vía o por pertenecer a distintos núcleos de población del municipio.

El nombre elegido deberá estar en rótulo bien visible, colocado al principio y al final de la calle, y en una, al menos, de las esquinas de cada cruce. Se recomienda considerar como principio de la vía el extremo o acceso más próximo al centro o lugar más típico de la entidad de población. En las plazas se colocará en su edificio preeminente y en sus principales accesos.

En las barriadas con calles irregulares que presentan entrantes o plazoletas respecto a la vía matriz deben colocarse **tantos** rótulos de denominación como sea necesario para la perfecta identificación. Es aconsejable que en estos casos cada edificio lleve el rótulo de la vía a la que pertenece.

### ANEXO III

#### Identificación de edificios y viviendas

##### 1. Numeración de edificios.

Los Ayuntamientos actualizarán, antes del 31 de diciembre de 1995, la numeración de los edificios, tanto en las vías pertenecientes a núcleos de población como en la parte diseminada, fijando en cada uno el número que le corresponda.

Será precisa la reenumeración de edificios en aquellas vías en que, por la existencia de duplicados u otras causas, haya problemas reales de identificación, sobre el terreno, de los edificios.

Para la numeración de edificios se aplicarán los siguientes criterios:

a) En las vías urbanas se numerará toda entrada principal e independiente que dé acceso a viviendas y/o locales, cualquiera que sea su uso. No se numerarán las entradas accesorias o bajas, como tiendas, garajes, dependencias agrícolas, bodegas y otras, las cuales se entenderá que tienen el mismo número que la entrada principal que les corresponde. No obstante, cuando en una vía urbana existan laterales o traseras de edificios ya numerados en otras vías, como tiendas, garajes u otros, cuyo único acceso sea por dicho lateral o trasera, se numerará el edificio, teniendo dicho número el carácter de accesorio.

b) La numeración se hará asignando de forma continuada la serie de números impares a las entradas situadas a mano izquierda del principio de la calle y los pares a la derecha.

e) Deberá darse solución **lógica** a todos aquellos casos excepcionales que no se ajusten a la disposición habitual de edificios formando calles y plazas, de manera que cada entrada principal quede siempre identificada numéricamente. A título de ejemplo se puede considerar el caso, bastante frecuente en la actualidad, de edificios o bloques con portales o entradas independientes sin acceso directo desde la calle; la solución consistirá en colocar, en la calle en la que el bloque de edificios tuviera el acceso principal, un rótulo que contenga el total de números a que da acceso.

d) Al realizar esta revisión se procurará eliminar duplicados, triplicados y otras anomalías que hayan podido aparecer desde la ordenación anterior, por construcciones intermedias u otras causas, integrándose así a la serie normal de la vía.

e) No obstante lo recomendado en el apartado anterior, si existen dificultades para realizar una nueva numeración, y siempre que no existan problemas de identificación, podrá aprovecharse la existente, de modo que cada entrada principal e independiente que dé acceso a viviendas y/o locales tenga una identificación inoqui- sica, añadiendo las letras A, B, C... al número común,

en aquellos casos que sea necesario, para no romper la serie numérica de la vía a que pertenecen. Podrán, asimismo, mantenerse los saltos de numeración debidos a derribos de antiguos edificios o a otros motivos, que tendrán el carácter de provisionales.

f) Los solares para construir se tendrán en cuenta por su anchura, posición o futuro destino, reservando los números que se juzguen convenientes con el fin de evitar en lo venidero modificaciones de numeración en la calle o vía a que pertenecen. Dichos números se considerarán igualmente como provisionales.

g) Los edificios situados en el diseminado de cada entidad se numerarán atendiendo a su situación topográfica. Si estuvieran distribuidos a lo largo de caminos, carreteras y otras vías, de forma que fuera posible llevar a cabo una numeración similar a la que se realiza en las calles de un núcleo urbano, sería aconsejable aplicar tal procedimiento, aunque para ello se requiera incluir construcciones que se encuentren algo desviadas pero servidas por dichas rutas.

Por el contrario, si los edificios estuvieran totalmente dispersos, se llevará a cabo, dentro de cada entidad de población, una numeración correlativa de los mismos, empezando por aquellos que estén más próximos del núcleo o, si éste no existe, de lo que se considere el centro de la entidad de población (casa consistorial, iglesia, escuela u otro). También podrá utilizarse un procedimiento mixto, es decir, numerar dentro de una misma entidad de población unos edificios al estilo de calle y otros según una serie correlativa, cuando la estructura o disposición de las edificaciones en el diseminado así lo aconseje.

h) En general, toda construcción en diseminado debe identificarse por el nombre de su entidad de población, por el de la vía en que puede insertarse y por el número que en ella le pertenece; o, si esto no fuera posible, por el nombre de la entidad de población a que pertenece y el número de la serie única asignada en el mismo.

##### 2. Identificación de viviendas.

Dentro de los edificios es preciso disponer de una ordenación uniforme que permita identificar cada una de las viviendas.

En los casos en que exista duplicidad o indeterminación en la identificación de una vivienda será preciso realizar las modificaciones oportunas con el fin de eliminar cualquier tipo de ambigüedad. Es decir, se requiere una numeración de las plantas y, dentro de cada planta, una completa identificación de las viviendas, mediante la asignación de números o letras a sus entradas principales. También será necesario identificar con números o letras las escaleras principales e independientes, en el caso de que existiera más de una.

### ANEXO IV

#### Revisión de la división del término municipal en secciones (seccionado)

La división del término municipal en distritos municipales, y éstos a su vez en secciones estadísticas, ha constituido un instrumento eficaz tanto en los trabajos censales como en las renovaciones padronales.

Dichas secciones estadísticas son utilizadas, asimismo, por el INE en las investigaciones por muestreo que realiza y en el Censo Electoral.

Esta múltiple finalidad de las secciones estadísticas obliga, por una parte, a prestar especial atención a sus límites y a su tamaño. A sus límites, por cuanto la sección estadística es esencialmente un área de terreno del término municipal y cada vivienda o habitante ha de per-

tener a una y sólo una sección estadística; por tanto, e) conjunto de las secciones estadísticas, sin vacíos ni solapamientos, ha de abarcar exactamente todo el término municipal. También se prestará especial atención a su tamaño por cuanto la Ley Orgánica 5/1985, de Régimen Electoral, asigna unos tamaños mínimos y máximos de las secciones electorales, medidos en número de electores. Dentro de tales límites, para que sea asequible a un agente entrevistador a efectos de recuento de población o encuestas estadísticas, se recomienda que el tamaño de la sección no supere los 2.500 habitantes de derecho. Esta recomendación puede reducirse hasta los 1.500 habitantes de derecho en secciones de zonas turísticas donde existe una gran divergencia entre número de electores y número de residentes y un gran número de viviendas no principales.

Por las razones expuestas, para la renovación padronal de 1996, los Ayuntamientos llevarán a cabo la revisión del seccionado de su término municipal de acuerdo con las siguientes normas:

a) Se mantendrá el seccionado obtenido tras la revisión del Censo Electoral a 1 de enero de 1996 con las excepciones que se indican a continuación:

Partición de las secciones que sobrepasen los 2.000 electores de acuerdo con el seccionado a 1 de enero de 1995 y la evolución esperada del mismo, o de aquellas en que haya indicios claros de que van a superarse los 2.500 habitantes de derecho; las secciones resultantes de la partición deberán contener, al menos, 600 electores.

Fusión de las secciones que tengan menos de 600 electores (excepto en municipios de sección única) de acuerdo con el seccionado a 1 de enero de 1995 y la evolución esperada del mismo con otras secciones limítrofes.

Modificación de los límites de una sección como consecuencia de defectos de delimitación o de las variaciones producidas en los mismos, procedentes, por ejemplo, de planes de urbanismo (aparición de nuevas vías urbanas, etc.).

En estos casos el Ayuntamiento deberá proponer a la Delegación Provincial de: INE la modificación pertinente de acuerdo con las normas de los apartados c) y d) que figuran seguidamente.

b) Se comprobará que todas las secciones se ajustan a las siguientes condiciones básicas:

Cada sección debe estar perfectamente definida mediante límites fácilmente identificables, tales como accidentes naturales del terreno y construcciones de carácter permanente.

Como consecuencia de la delimitación anterior, las secciones pertenecientes a un núcleo urbano estarán formadas normalmente por manzanas completas de edificios, sin perjuicio de que, excepcionalmente, una manzana pueda subdividirse por fachadas completas o si es necesario por portales si supera el número máximo de electores.

La división en secciones debe comprender todo el territorio del término municipal, de modo que cualquier parte del mismo debe quedar adscrita a una y sólo una de las secciones.

En caso de que no se hubieran cumplido estas normas será necesario corregir el error de forma ineludible, rectificando los límites hasta conseguir una perfecta delimitación. Se procurará que las modificaciones que se introduzcan alteren lo menos posible la extensión de las secciones afectadas.

e) Las propuestas de modificación que se formulen se referirán a los cuatro casos siguientes:

Partición de una sección en dos o más secciones. Fusión de dos o más secciones en una sección.

Cambios en la denominación de las secciones como consecuencia de las variaciones de la división en distritos de los términos municipales, de las fusiones y segregaciones de municipios y en otros casos.

Corrección de la delimitación de las secciones existentes.

d) Las secciones se numerarán de la siguiente manera:

Si hay una división de una sección en dos o más, a una de ellas se le dará el número antiguo de la que se divide y, al resto, números correlativos a partir del último número de sección del distrito correspondiente.

Cuando se produzca una fusión entre dos o más secciones, se dará a la nueva el número de una de ellas, desapareciendo el de las restantes; por tanto, en la numeración de secciones podrán aparecer saltos.

Nunca se reenumerarán las secciones, pudiendo quedar, por tanto, secciones geográficamente contiguas con numeración no correlativa.

e) Las modificaciones señaladas en el punto d) deberán ser aprobadas por el INE, para lo cual los Ayuntamientos enviarán una propuesta a la correspondiente Delegación Provincial antes del 30 de septiembre de 1995, adjuntando un plano o croquis de cada una de las nuevas secciones propuestas en el que figuren los límites correspondientes a las mismas.

f) Las variaciones en el seccionado respecto al aprobado en la revisión del Censo Electoral a 1 de enero de 1995 se recogerán en el impreso Modelo T.P.3 de acuerdo con las instrucciones que figuran en el mismo.

g) La división en secciones (seccionado) resultado de la aplicación de la presente Orden se incorporará al Censo Electoral.

h) El INE, por medio de sus Delegaciones Provinciales, asesorará a los Ayuntamientos en la realización de estos trabajos y, asimismo, estudiará y resolverá las dificultades que puedan presentarse. Asimismo, podrá efectuar las comprobaciones que considere oportunas para la aprobación del seccionado.

### ANEXO V

#### Revisión de los callejeros de las secciones estadísticas del término municipal

Los trabajos de revisión de nomenclatura de vías y su rotulación, numeración de edificios y división del término municipal en secciones han de completarse con la revisión de los callejeros de sección. Esta información es esencial tanto para la toma de datos de la renovación padronal de 1996, como para la gestión posterior del Padrón Municipal de Habitantes.

La confección de los callejeros de sección responde a la necesidad, por un lado, de conocer la delimitación y contenido geográfico de las secciones estadísticas y, por otro, de disponer de una información sobre las vías, integrada con las unidades de municipio, distrito, sección, entidades, núcleos de población y diseminados.

La Oficina del Censo Electoral mantiene actualizados los callejeros de sección a través de la información que recibe sobre las inscripciones en el Censo Electoral y la actualización del seccionado que anualmente realizan los Ayuntamientos en la revisión del mismo, labor que en esta ocasión habrá de ser entroncada armónicamente con la correspondiente a los trabajos previos a la renovación padronal de 1996.



La revisión del callejero de cada una de sus secciones se llevará a cabo de acuerdo con las siguientes normas:

a) Las Delegaciones Provinciales del Instituto Nacional de Estadística remitirán a los Ayuntamientos el callejero de cada una de sus secciones, el cual contendrá los siguientes datos:

Nombre de la entidad singular y, si existe, el de la entidad colectiva de población.

Nombre del núcleo o diseminado, si está disponible.

Tipo y denominación de las vías.

Extremo inferior y superior de los tramos de las vías de la sección.

Código postal.

Aquellos Ayuntamientos que cuenten con recursos informáticos suficientes podrán solicitar esta relación en soporte magnético de acuerdo con el siguiente formato de registro:

Apartado	Campo	Número de caracteres	Posición en salida
Identificación	Provincia .....	2	1
	Municipio .....	3	3
	Dígito de control ...	1	6
	Distrito .....	2	7
	Sección .....	3	9
Código de las unidades .....	<b>Código de la entidad colectiva</b> .....	2	12
	Código de la entidad singular .....	2	14
	Dígito de control .....	1	16
	Código de núcleo o diseminado .....	2	17
	Denominación de las unidades ...	Nombre de la entidad colectiva .....	50
Nombre de la entidad singular .....		50	69
Nombre del núcleo o diseminado .....		50	119
Vía .....	Código de vía .....	5	169
	Tipo de vía .....	5	174
Numeración .....	Denominación .....	42	179
	Extremo inferior ...	6	221
Variación .....	Extremo superior ...	6	226
	Código postal .....	6	231
	Código .....	1	236

b) Los Ayuntamientos actualizarán el callejero de la siguiente forma:

b.1) Para cada sección que haya experimentado alguna variación según lo establecido en el anexo IV de esta Orden, se realizará un nuevo callejero, para lo cual se cumplimentará el impreso Modelo T.P.4 siguiendo las instrucciones que figuran en el mismo, y en el que se habrán de relacionar, ordenadas alfabéticamente por entidades singulares y dentro de éstas por núcleos de población o diseminado, todas las vías de la sección. El orden de las unidades poblacionales se ajustará a lo especificado en el apartado 2 a) del anexo I.

Los Ayuntamientos que dispongan de recursos informáticos suficientes podrán proporcionar la información

en soporte magnético con el diseño y formato especificado en el apartado a).

b.2) Para el resto de secciones se incorporarán las variaciones sobre el mismo listado remitido por la Delegación Provincial/del INE de acuerdo a las siguientes normas:

Al final del listado de cada sección, los Ayuntamientos incorporarán, con el mismo formato del listado, las vías de la sección que no figuran en el mismo por ser de nueva creación, por no contener electores (urbanizaciones de viviendas secundarias, polígonos industriales, zonas de recreo o deportivas, ...) o por otra razón.

En la columna Código de variación, para cada tramo de vía se pondrá una de las letras A, B o M, según que la variación sea debida a altas, bajas (tachando la línea o líneas correspondientes) o modificaciones (añadiendo en la línea siguiente, y en la columna que corresponda, el dato corregido).

Estas variaciones también podrán remitirse en soporte magnético, siguiendo las instrucciones que especifique el INE.

c) Las denominaciones de las distintas unidades poblacionales deberán coincidir con los que figuran en la relación actualizada (anexo I). Si el núcleo o diseminado figura en la relación deducida del Nomenclátor de 1991 remitida por el Instituto Nacional de Estadística, el código de la unidad poblacional será el que figura en dicha relación. Si la unidad poblacional es alta el código figurará en blanco.

d) No es necesario consignar el código y denominación de las unidades poblacionales para cada vía, sino únicamente cuando varíe el núcleo o diseminado figurando la denominación de las unidades poblacionales (núcleo o diseminado, entidad singular y entidad colectiva si existe) en el espacio correspondiente a la primera vía, apareciendo en la primera línea la denominación de la entidad colectiva si existe, en la segunda la de la entidad singular y en la tercera la del núcleo o la palabra diseminado si se trata de esta clase de unidad. El código a consignar es el del núcleo o diseminado. Los nombres se escribirán sin abreviaturas, en los espacios que sean necesarios y en las líneas que le correspondan según la clase de unidad poblacional.

e) Los callejeros o variaciones a los mismos se enviarán, para su aprobación a la Delegación Provincial del INE, antes del 30 de septiembre de 1996. En caso de que no hubiera variaciones se remitirá parte negativo.

Aprobados los callejeros de las secciones del término municipal, las Delegaciones Provinciales del INE procederán a actualizar sus ficheros de vías y elaborarán los callejeros generales de cada uno de los municipios de su provincia, que enviarán a los Ayuntamientos antes del 16 de noviembre para su aprobación o, en su caso, corrección.

Finalizada la recogida de datos de la renovación padronal de 1996, las Delegaciones Provinciales del INE actualizarán nuevamente los callejeros de sección, recogiendo las variaciones que se hayan producido hasta el 1 de marzo de 1996, fecha de referencia de la renovación padronal. Estos callejeros serán sometidos posteriormente a la aprobación de los Ayuntamientos respectivos y se utilizarán para Censo Electoral.

Para poder incorporar a cada elector la dirección postal completa proveniente de los callejeros actualizados, la Oficina de Censo Electoral, en las normas para la revisión del mismo, dará las instrucciones precisas para poder relacionar las denominaciones y numeraciones antiguas existentes en los callejeros del Censo Electoral con las que se deduzcan según el callejero actualizado

## ANEXO VI

### Actualización de la planimetría

Una vez terminados los trabajos de rotulación de vías urbanas, numeración de edificios y revisión del seccionado, cada Ayuntamiento deberá proceder a la actualización de la correspondiente planimetría (o realización de la misma), en la que han de tenerse en cuenta las modificaciones introducidas en los procesos anteriores. Dependiendo del número de secciones del municipio, las tareas a desarrollar son las siguientes:

a) En los municipios de sección única, el Ayuntamiento preparará el plano o mapa de todo el término municipal, en el que se reflejarán las carreteras, ríos y otros accidentes geográficos del término y localizará en el mismo las entidades y núcleos de población existentes, así como las edificaciones que se encuentren en diseminado con la numeración asignada según el apartado 1.g) del anexo III.

Dichos mapas deberán ser confeccionados a escala 1/25.000 ó 1/10.000, dependiendo de la extensión del término, de forma que el mapa no tenga un tamaño inferior al DIN A-3 (29,5 x 42 centímetros) ni superior al doble de éste. En caso necesario se podrá utilizar la escala 1/50.000 inferior.

Si el municipio consta de diseminado, de existir cartografía catastral de diseminado en escala 1/5.000, se podrá utilizar ésta, previa petición a la Gerencia Territorial del Centro de Gestión Catastral y Cooperación Tributaria (CGCCT) indicando en la misma lo señalado en el apartado d.2) de este anexo.

Para los núcleos de población existentes en el término deberá confeccionarse un croquis a escala 1/2.000 ó 1/1.000. De existir para estos núcleos de población cartografía catastral en escala 1/1.000 ó 1/500 ya realizada, se podrá utilizar ésta, previa petición a la Gerencia Territorial del Centro de Gestión Catastral y Cooperación Tributaria (CGCCT), completando y actualizando los nombres de las calles, plazas y otras vías urbanas.

Las manzanas se numerarán correlativamente, y en cada lado de las mismas se anotarán los números de los portales primero y último de las vías correspondientes (o s/n, si no hay ningún portal).

b) En los municipios de distrito único, pero con más de una sección, el Ayuntamiento deberá preparar:

b.1) Un plano o mapa de todo el término municipal, a escala 1/25.000 ó 1/10.000, dependiendo de la extensión del término (y, en caso necesario, a escala 1/50.000 o inferior), en el que se reflejarán las carreteras, ríos y otros accidentes geográficos del término, destacando con trazo diferenciado los accidentes o construcciones que configuren los límites de las secciones estadísticas y localizando en el mismo las entidades y núcleos de población existentes.

b.2) Un plano o croquis de cada una de las secciones con las especificaciones señaladas en el punto d) de este anexo.

c) En los municipios con más de un distrito municipal, el Ayuntamiento deberá preparar:

c.1) Un plano o mapa, de todo el término municipal, a escala 1/25.000 ó 1/10.000, dependiendo de la extensión del término (y, en caso necesario, a escala 1/50.000 o inferior), en el que se reflejarán las carreteras, ríos y otros accidentes geográficos del término, y destacando con trazo diferenciado los accidentes o construcciones que configuren los límites de los distritos municipales.

c.2) Un plano o mapa de cada distrito a escala 1/5.000 (y, en caso necesario, a escala 1/25.000), con los accidentes que proceda señalar,

destacando con trazo diferenciado los accidentes y construcciones que configuren los límites de las secciones comprendidas en el mismo, localizando en el mismo las entidades y núcleos de población existentes.

c.3) Un plano o croquis de cada una de las secciones con las especificaciones señaladas en el punto d) de este anexo.

d) Los planos o croquis de sección indicados en los apartados b.2) y c.3) se confeccionarán de acuerdo con las siguientes especificaciones:

d.1) Sección de núcleo: Plano o croquis a escala entre 1/2.000 y 1/500, indicando en el mismo los nombres de las calles, plazas y otras vías urbanas, que limitan la sección y de aquellas que total o parcialmente pertenecen a la misma.

De existir para ese núcleo cartografía catastral a escala 1/1.000 ó 1/600, se podrá utilizar ésta, previa petición a la Gerencia Territorial del CGCCT, y en ella se completarán y actualizarán los nombres de las calles, plazas y otras vías urbanas que limitan la sección y de aquellas que total o parcialmente pertenecen a la misma, y se marcarán los límites de sección.

Conviene recordar que cada manzana debe estar íntegramente incluida en una sección, a salvo de las excepciones consideradas expresamente en el anexo IV.

d.2) Sección de diseminado o mixta: Plano o croquis a escala entre 1/25.000 y 1/2.000, dependiendo de la extensión superficial de la sección.

De existir cartografía catastral de diseminado en escala 1/5.000 para el municipio, se podrá utilizar ésta, previa petición a la Gerencia Territorial del CGCCT.

Deberán reflejarse en el plano, croquis o cartografía catastral las carreteras, caminos, vías férreas, cañadas, cursos de agua y otros accidentes geográficos que limiten la sección, y los que total o parcialmente estén situados dentro de la misma.

Se indicarán los nombres de las carreteras, líneas férreas y cursos de agua y la de aquellos caminos o cañadas que tengan una denominación conocida, o la indicación de los puntos que ponen en comunicación.

Se localizarán las entidades y núcleos de población pertenecientes a la sección con indicación del nombre correspondiente.

Se ubicarán, asimismo, en el croquis los edificios agrupados o aislados existentes en la sección, indicando la numeración que se les haya asignado de acuerdo con el apartado 1.g) del anexo III.

Para los núcleos pertenecientes a la sección se confeccionarán croquis complementarios a escala 1/2.000 ó 1/1.000, con las especificaciones indicadas en el punto 1) de este apartado.

e) Por la gran importancia que tendrá posteriormente en los trabajos de la renovación padronal, se prestará especial atención a la confección del plano o croquis de las secciones y a la perfecta delimitación de las mismas, así como a la numeración de las manzanas que comprendan, y dentro de ellas, a la correcta numeración de los edificios.

En el caso de que no exista cartografía catastral en escala adecuada, en la confección de planos o croquis será preciso atenderse, salvo casos excepcionales, a las escalas indicadas anteriormente. En cualquier caso, deberá reflejarse en el plano o croquis la escala utilizada.

A título orientativo se incluyen en esta Orden modelo de plano del término municipal y croquis de sección de núcleo y de diseminado o mixta.

f) Los Ayuntamientos cumplimentarán los impresos Modelo T.P.5 para cada una de las secciones, siendo los planos o croquis copia de los confeccionados de

acuerdo con las normas establecidas en los anteriores puntos.

g) Cada Ayuntamiento remitirá copia de los impresos Modelo T.P.5. correspondientes a las secciones estadísticas, a la Delegación Provincial del INE, conservando los originales para su utilización en los trabajos de campo de la renovación padronal de 1996.

El envío de planos o croquis de secciones deberá realizarse antes del 31 de diciembre de 1995.

#### ANEXO VII

Subvenciones que el **Instituto** Nacional de Estadística concederá a los municipios por los trabajos preliminares de la renovación padronal

El artículo 9 del Real Decreto 280/1995, de 24 de febrero, por el que se dispone la renovación de los **padrones** municipales de habitantes de todos los municipios españoles con referencia al 1 de marzo de 1996, establece que el Instituto Nacional de Estadística concederá subvenciones o ayudas financieras a los municipios para la cobertura de los gastos que se **originen** para llevar a cabo las explotaciones estadísticas previstas por el INE y los que correspondan a los asesores locales en orden a asegurar las labores de coordinación y asesoramiento de este organismo.

Una de las fases de la renovación padronal es la realización por parte de los Ayuntamientos de los trabajos preliminares. En esta fase, el INE subvencionará a los municipios por el pago de los trabajos relativos a la cumplimentación y envío a las Delegaciones Provinciales de los impresos que figuran en la presente Orden, así como por la asistencia a los cursos de información a los asesores locales que impartirá en virtud del punto 2.º de la misma.

Las cantidades a pagar a cada municipio dependerán del tamaño del mismo, del número de secciones y del número de unidades poblacionales con que cuenta, asígnandose de acuerdo el siguiente baremo:

Si el municipio tiene menos de 200.000 habitantes:

Número d. secciones	Pesetas
1 ó 2	20.000
3 a 9	35.000
10 a 24	50.000
25 y más	70.000

Si el municipio tiene más de 200.000 habitantes se asignarán 70.000 pesetas por cada 200.000 habitantes o fracción.

A las cantidades señaladas se añadirá una cantidad adicional por cada sección que contenga más de un núcleo de población o diseminado de acuerdo con el siguiente baremo:

Número de núcleos de l. sección	P...tas
2 a 5	1.000
6 a 20	3.000
Más de 20	5.000

Las cantidades a percibir por los Ayuntamientos por el resto de las fases de la renovación padronal se establecerán en la Orden por la que se dictan las normas e instrucciones técnicas a los Ayuntamientos precisas para la recogida de información y resto de las fases de la renovación del Padrón **Municipal** de Habitantes.































### 3.1. RELACIÓN BÁSICA DE MUNICIPIOS, ENTIDADES, NÚCLEOS Y SECTORES URBANOS

CÓDIGO	MUNICIPIO ENTIDAD NÚCLEOS SECTOR URBANO
1	Acebeda, La
1	Acebeda, La
1	Acebeda, La
1	Casco Antiguo
99	Acebeda, La (Diseminado)
2	Ajalvir
1	Ajalvir
1	Ajalvir
1	Calahorra, La
2	Camino de Cobeña
3	Camino del Calvario
4	Casco Antiguo
5	Conmar
6	Conpisa
7	Cruz de San Isidro
8	Donada
9	Juan y Antonio - El Cabril
10	San Roque
99	Ajalvir (Diseminado)
3	Alameda del Valle
1	Alameda del Valle
1	Alameda del Valle
1	Alamillo, El
2	Barrio de Abajo
3	Barrio de Arriba
4	Hastal, El
5	Sotillo, El
6	Tierras, Las
99	Alameda del Valle (Diseminado)
4	Alama, El
1	Alama, El
1	Alama, El
1	Alpes, Los
2	Arroyo, El
3	Casco Antiguo
4	Cerro de los Morales
5	Ermita, La
6	Fábrica, La
7	Higueral, El
8	María Luisa
9	Olivar, El
10	Tempranal, El
99	Alama, El (Diseminado)
2	Camino de Batres
99	Camino de Batres (Diseminado)
5	Alcalá de Henares
1	Alcalá de Henares
1	Alcalá de Henares
1	Azque
2	Bañuelos
3	Camino de Ajalvir
4	Campo del Angel
5	Carretera de Deganzo
6	Carretera de Madrid
7	Casco Antiguo
8	Cir N, 2
9	Ciudad del Aire
10	Chorrillo, El
11	Encín, El
12	Era Honda
13	Iviasa
14	Jardín de Alcalá
15	Juan de Austria

CÓDIGO	MUNICIPIO ENTIDAD NÚCLEOS SECTOR URBANO
16	Juncal, El
17	Ledesma
18	Nueva Alcalá
19	Parque Val
20	Plaza de Toros
21	Polideportivo del Val
22	Polígono Industrial Camino de Ajalvir
23	Prado de las Monjas
24	Retamar, El
25	Reyes Católicos
26	Rinconada, La
27	La Rinconada II
28	Residencia de Ancianos
29	San Isidro
30	Santiago
31	Senda Perdida
32	Torres del Henar
33	Universidad I
34	Universidad II
35	Universidad de Alcalá de Henares
36	Venecia
37	Virgen del Val I
38	Virgen del Val II
2	Camino de Paracuellos
1	Cerrillo, El
2	Cointra
3	Los Salobres
99	Alcalá de Henares (Diseminado)
2	Base Aérea de Torrejón
99	Base Aérea de Torrejón (Diseminado)
4	Ecce Homo y Cuesta Zulema
99	Ecce Homo y Cuesta Zulema (Diseminado)
5	Encín y La Canaleja, El
1	Centro de Investigación Agraria
1	Centro de Investigación Agraria
99	Encín y La Canaleja, El (Diseminado)
6	Oruga, La
99	Oruga, La (Diseminado)
7	Soto de la Ciudad y Gerafin
99	Soto de la Ciudad y Gerafin (Diseminado)
8	Torote y Soto Espinillos
99	Torote y Soto Espinillos (Diseminado)
9	Espinillos
99	Espinillos (Diseminado)
10	Prisión Alcalá-Meco
1	Prisión Alcalá-Meco
1	Prisión Alcalá-Meco
99	Prisión Alcalá-Meco (Diseminado)
6	Alcobendas
1	Alcobendas
1	Alcobendas
1	Arroyo de la Vega
2	Balcón Norte
3	Beyre - Valbrisas
4	Calabozos
5	Casas Baratas
6	Casco Antiguo
7	Continente
8	Cuesta Blanca
9	Chopera
10	Encinar de los Reyes, El
11	Espino del Cuquillo
12	Estrella Polar

CÓDIGO	MUNICIPIO ENTIDAD NÚCLEOS SECTOR URBANO
13	Fuente del Hito
14	Miguel Hernández-Castilla
15	Milagrosa, La
16	Moraleja, La
17	Nuestra Señora de la Paz
18	Olivar, El
19	Parque Andalucía
20	Parque Blanco - Conclio
21	Parque Navarra
22	Polideportivo
23	Polígono 18
24	Ríos, Los
25	Salamanca
26	Santos, Los
27	Serrano
28	Soto, El
29	Valdepalitos
30	Valportillo
31	Vereda de los Pobres
32	Zaporra, La
8	Seminario
1	Seminario
99	Alcobendas (Diseminado)
7	Alcorcón
1	Alcorcón
1	Alcorcón
1	Bellas Vistas
2	Casco Antiguo
3	Carretera de San Martín
4	Castillos, Los
5	Comusa
6	Condado, El
7	Cuatrocientas, Las
8	Fuente del Palomar
9	Hogar 68
10	Igueldo
11	Ondarreta
12	Parque Guadalquivir
13	Parque Lisboa
14	Parque Mayor
15	Parque Oeste I
16	Parque Oeste II
17	Polígono Industrial San José de Valderas
18	Prado Santo Domingo
19	Rivota, La
20	San José de Valderas
21	Santo Domingo
22	Torres Bellas
23	Torres, Las
24	Urtinsa I
25	Urtinsa II
99	Alcorcón (Diseminado)
2	Campodón
1	Campodón
1	Campodón
3	Venta la Rubia
1	Venta la Rubia
1	Venta la Rubia
99	Venta la Rubia (Diseminado)
4	Ventorro del Cano
1	Ventorro del Cano
1	Ventorro del Cano
99	Ventorro del Cano (Diseminado)

### 3.1. RELACIÓN BÁSICA DE MUNICIPIOS, ENTIDADES, NÚCLEOS Y SECTORES URBANOS (Continuación)

CÓDIGO	MUNICIPIO ENTIDAD NÚCLEOS SECTOR URBANO
5	Carretera de San Martín
99	Carretera de San Martín (Diseminado)
6	Fuente Cisneros
99	Fuente Cisneros (Diseminado)
7	Montepríncipe
1	Montepríncipe
1	Montepríncipe
99	Montepríncipe (Diseminado)
8	Praonal, El
99	Praonal, El (Diseminado)
8	Aldea del Fresno
1	Aldea del Fresno
1	Aldea del Fresno
1	Cañada del Alberche
2	Casco Antiguo
3	Majasierra
4	Mercedes, Las
5	Llanos, Los
6	Llanillos, Los
2	Monteros, Los
1	Maña Elena
2	Monteros, Los
3	Sotoverde
99	Aldea del Fresno (Diseminado)
2	Corrales, Los
99	Corrales, Los (Diseminado)
3	Dehesa de Hernán Vicente
1	Carbajo - Palomeque
1	Carbajo
2	Palomeque
2	Carretera de Ocaña
1	Carretera de Ocaña
3	Fresno-Los Rodríguez-Vivero Comunidad, El
1	Rodríguez, Los
2	Fresno, El
3	Vivero Comunidad
4	Manga de la Pedrera
1	Manga de la Pedrera
99	Dehesa de Hernán Vicente (Diseminado)
4	Dehesa de las Hoyas
99	Dehesa de las Hoyas (Diseminado)
5	Dehesilla, La
1	Dehesilla, La
1	Dehesilla, La
99	Dehesilla, La (Diseminado)
6	Navayuncosa
99	Navayuncosa (Diseminado)
7	Rincón, El
1	Caravan Garden
1	Caravan Garden
2	Carreta Quebrada
1	Carreta Quebrada
3	Rincón, El
1	Rincón, El
4	Rinconada, La
1	Rinconada, La
99	Rincón, El (Diseminado)
8	Santo, El
99	Santo, El (Diseminado)
9	Suertes Viejas
99	Suertes Viejas (Diseminado)
10	Chaparral, El
99	Chaparral, El (Diseminado)

CÓDIGO	MUNICIPIO ENTIDAD NÚCLEOS SECTOR URBANO
11	Estación del Alberche
99	Estación del Alberche (Diseminado)
12	Serantes
99	Serantes (Diseminado)
13	Canchas, Los
99	Canchas, Los (Diseminado)
9	Algete
1	Algete
1	Algete
1	Arrabal, El
2	Casco Antiguo
3	Castillo, El
4	Cigarral, El
5	Cruz de Albillo
6	Escritores
7	Fuentecilla, La
8	Palomares
9	Retamar de la Concepción, El
10	Valderrey
11	Virtudes - El Tesoro, Las
99	Algete (Diseminado)
2	Carmelitas, Las
99	Carmelitas, Las (Diseminado)
3	Heredad de la Torre
99	Heredad de la Torre (Diseminado)
4	Moratones
99	Moratones (Diseminado)
5	Nogal, El
1	Nogal, El
1	Nogal, El
6	Prado Norte
1	Prado Norte
1	Prado Norte
7	Salomón y Tras el Río
99	Salomón y Tras el Río (Diseminado)
8	Santo Domingo
1	Santo Domingo
1	Santo Domingo
99	Santo Domingo (Diseminado)
11	Dehesa Nueva
1	Dehesa Nueva
1	Dehesa Nueva
99	Dehesa Nueva (Diseminado)
12	Soto Mozanaque
99	Soto Mozanaque (Diseminado)
13	Torreçilla, La
99	Torreçilla, La (Diseminado)
10	Alpedrete
1	Alpedrete
1	Alpedrete
1	Berrocales, Los
2	Carmen, El
3	Casco Antiguo
4	Cerca de los Pinos-Hórreo I-El Hórreo VI
5	Puerta de Abajo
6	Cerquillas-El Navajuela-Las Canteras-Los Prados.Las
7	Colmenillas
8	Ejido, El
9	Hórreo IV y V
10	Lanchuela, La
11	Mataespesa
12	Prado de la Iglesia
13	Rocas, Las

CÓDIGO	MUNICIPIO ENTIDAD NÚCLEOS SECTOR URBANO
14	San José
99	Alpedrete (Diseminado)
17	Valdencina
1	Valdencina
1	Peralejo, El
2	Valdencina
18	Negrales - Los Llanos, Los
1	Negrales - Los Llanos, Los
1	Arroyo de los Sauces-Las Zanjas
2	Llanos - Deviasa, Los
3	Negrales, Los
11	Ambite
1	Ambite
1	Ambite
1	Albares
2	Cabezos, Los
3	Carmen, El
4	Casco Antiguo
5	Cebollares, Los
6	Molino, El
7	Olivillo, El
8	Pesquera, La
9	Vega, La
99	Ambite (Diseminado)
2	Sierra de Tajuña
1	Sierra de Tajuña
1	Sierra de Tajuña
99	Sierra de Tajuña (Diseminado)
3	Valdealcalá
99	Valdealcalá (Diseminado)
4	Peña Ambite
99	Peña Ambite (Diseminado)
5	Valdemera
99	Valdemera (Diseminado)
6	Vega, La
99	Vega, La (Diseminado)
12	Anchuelo
1	Anchuelo
1	Anchuelo
1	Alcarceles, Los
2	Arreñas, Las
3	Barrio de Carpa
4	Casco Antiguo
5	Cola de la Pescada
6	Cuesta, La
99	Anchuelo (Diseminado)
2	Cerro de Miralbueno
1	Cerro de Miralbueno
1	Cerro de Miralbueno
13	Aranjuez
1	Algodor
1	Algodor
1	Algodor
99	Algodor (Diseminado)
2	Aranjuez
1	Aranjuez
1	Alpajes
2	Aves, Las
3	Casa de Mainos
4	Casco Antiguo
5	Colonia Aviación
6	Colonia Militar
7	Deleite, El

### 3.1. RELACIÓN BÁSICA DE MUNICIPIOS, ENTIDADES, NÚCLEOS Y SECTORES URBANOS (Continuación)

CÓDIGO	MUNICIPIO ENTIDAD NÚCLEOS SECTOR URBANO
8	Estación, La
9	Guardiola
10	Inisel
11	Jardín de la Isla
12	Jardín de Narváez
13	Jardín del Príncipe
14	Mafe
15	MarChico
16	Mirador, El
17	Morenas, Las
18	Olivas
19	Nuevo Aranjuez
20	Oñate
21	Palacio
22	Palomitas
23	Penicilina
24	Pinar de Aranjuez, El
25	Pino, El
26	Pirelli
27	Plaza de Toros
28	Pozo de la Nieve
29	Progreso, El
30	Puente Barcas, El
31	Ría, La
32	San Estanislao
33	Vaquerías
34	Vergel
2	Academia Especial de la Guardia Civil
1	Academia Especial de la Guardia Civil
3	Tejeras, Las
1	Tejeras, Las
99	Aranjuez (Diseminado)
3	Castillejos
99	Castillejos (Diseminado)
4	Real Cortijo de San Isidro
1	Real Cortijo de San Isidro
1	Real Cortijo de San Isidro
99	Real Cortijo de San Isidro (Diseminado)
5	Flamenca, La
99	Flamenca, La (Diseminado)
6	Infantas, Las
99	Infantas, Las (Diseminado)
7	Villamejor
99	Villamejor (Diseminado)
8	Cerro, El
99	Cerro, El (Diseminado)
9	Montaña, La
99	Montaña, La (Diseminado)
10	Soto del Hinojar
99	Soto del Hinojar (Diseminado)
11	Sotomayor
99	Sotomayor (Diseminado)
14	Arganda del Rey
1	Arganda del Rey
1	Arganda del Rey
1	Almendros, Los
2	Alquitón, El
3	Ambulatorio
4	Arrabal, El
5	Azucarera, La
6	Baranda
7	Cañal, El
8	Carretas

CÓDIGO	MUNICIPIO ENTIDAD NÚCLEOS SECTOR URBANO
9	Casa de Postas
10	Casa del Rey
11	Castillo, El
12	Centro
13	Cooperativa
14	Cysa
15	Cuartel, El
16	Estación - Polideportivo. La
17	Estrechillo, El
18	Estrella de Oriente
19	Finanzauto
20	Fuente Nueva
21	Gran Habitat
22	Grupo Escolar
23	Gujar, El
24	Isaac Peral
25	Malvar
26	Masia, La
27	Miguel Hernández
28	Miralparque
29	Monjas, Las
30	Nieves, Las
31	Olivar, El
32	Olivos, Los
33	Pajarillos, Los
34	Parque, El
35	Perpetuo Socorro
36	Poveda, La
37	Poveda Casco Antiguo
38	Pozza, La
39	Puerta de la Dehesa
40	Residencia de Ancianos
41	Rincón, El
42	Robles, Los
43	Romeral, El
44	San Juan
45	San Roque
46	San Sebastián
47	Sepulcro, El
48	Siete Vientos
49	Silos
50	Soledad, La
51	Terrero, El
52	Valdemaría
53	Valdepenas
54	Velasco
99	Arganda del Rey (Diseminado)
3	Puente de Arganda
1	Avícola del Jarama
1	Avícola del Jarama
2	Emisora de Onda Corta
1	Emisora de Onda Corta
3	Lago Coto Cisneros
1	Lago Coto Cisneros
4	Puente de Arganda
1	Emisora de Onda Media
2	Puente de Arganda
99	Puente de Arganda (Diseminado)
5	Campillo, El
99	Campillo, El (Diseminado)
6	Serna, La
99	Serna, La (Diseminado)
7	Villa res, Los

CÓDIGO	MUNICIPIO ENTIDAD NÚCLEOS SECTOR URBANO
1	Villa res, Los
1	Villa res, Los
15	Arroyomolinos
1	Arroyomolinos
1	Arroyomolinos
1	Careaba, La
2	Casco Antiguo
3	Dehesa, La
4	Montemolinos
5	Villamolinos
6	Monteros, Los
7	Rinconada, La
8	Castillo, El
99	Arroyomolinos (Diseminado)
2	Castañeras
99	Castañeras (Diseminado)
3	Monte de San Martín
1	Río Guadarrama
1	Río Guadarrama
99	Monte de San Martín (Diseminado)
4	Valdefuentes
99	Valdefuentes (Diseminado)
16	Atazar, El
1	Atazar, El
1	Atazar, El
1	Casco Antiguo
99	Atazar, El (Diseminado)
17	Batres
1	Batres
1	Batres
1	Casco Antiguo
2	Cruz de Batres
3	Olivilla, La
99	Batres (Diseminado)
3	Monte de Batres
1	Cotorredondo
1	Cotorredondo
2	Monte de Batres
99	Monte de Batres (Diseminado)
4	Olivos, Los
1	Olivos, Los
1	Olivos, Los
18	Becerril de la Sierra
1	Becerril de la Sierra
1	Becerril de la Sierra
1	Balagos, Los
2	Calleja, La
3	Campuzano, El
4	Casco Antiguo
5	Cerca Chica
6	Cerquillas, Las
7	Cerro Grande
8	Chilenos, Los
9	Ermita, La
10	Fuente del Pinar
11	Horcajos, Los
12	Huertos, Los
13	Majada de las Monjas
14	Mesta, La
15	Nogales, Los
16	Peña Quintera
17	Salinera, La
18	San Carlos



### 3.1. RELACIÓN BÁSICA DE MUNICIPIOS, ENTIDADES, NÚCLEOS V SECTORES URBANOS (Continuación)

CÓDIGO	MUNICIPIO ENTIDAD NÚCLEOS SECTOR URBANO
19	Tejera, La
20	Tomillar, El
21	Torrelaguna - Escorial
99	Becerril de la Sierra (Diseminado)
2	Berrocal, El
1	Berrocal, El
1	Berrocal, El
99	Berrocal, El (Diseminado)
3	Cebales, Los
1	Cebales, Los
1	Cebales, Los
99	Cebales, Los (Diseminado)
4	Montellano
1	Montellano
1	Montellano
5	Navahuerta y Las Tejoneras
99	Navahuerta y Las Tejoneras (Diseminado)
6	Vista Real
1	Vista Real
1	Vista Real
7	Cabeza Mediana
99	Cabeza Mediana (Diseminado)
19	Belmonte de Tajo
1	Belmonte de Tajo
1	Belmonte de Tajo
1	Casco Antiguo
2	Polideportivo
3	San Marcos
99	Belmonte de Tajo (Diseminado)
20	Berzosa del Lozoya
1	Berzosa del Lozoya
1	Berzosa del Lozoya
1	Casco Antiguo
99	Berzosa del Lozoya (Diseminado)
2	Llanillos, Los
99	Llanillos, Los (Diseminado)
21	Berrueco, El
1	Berrueco, El
1	Berrueco, El
1	Casco Antiguo
99	Berrueco, El (Diseminado)
2	Peñaguila
1	Peñaguila
1	Peñaguila
3	Pozuelos, Los
99	Pozuelos, Los (Diseminado)
4	Pradera del Amor
1	Pradera del Amor
1	Pradera del Amor
99	Pradera del Amor (Diseminado)
5	Dehesa Boyal
99	Dehesa Boyal (Diseminado)
22	Boadilla del Monte
1	Boadilla del Monte
1	Boadilla del Monte
1	Camelitas
2	Casco Antiguo
3	Gallinero, El
4	Heras, Las
5	Montecillo, El
6	Palacio
7	Parque de Nacadero
8	San Sebastián - El Pocillo

CÓDIGO	MUNICIPIO ENTIDAD NÚCLEOS SECTOR URBANO
9	Virgen del Pilar
99	Boadilla del Monte (Diseminado)
11	Prado del Espino-San Babiles
99	Prado del Espino-San Babiles (Diseminado)
12	Prado Grande
99	Prado Grande (Diseminado)
13	Romanillos
99	Romanillos (Diseminado)
16	Urbanizaciones Este
1	Urbanizaciones Este
1	Urbanizaciones Este
17	Urbanizaciones Noroeste
1	Urbanizaciones Noroeste
1	Bonanza
2	Lomas, Las
3	Monte de las Encinas
4	Olivar de Mirabal, El
5	Parque Boadilla
6	Pino Centinela
7	Valdecabañas
8	Valdepastos
99	Urbanizaciones Noroeste (Diseminado)
23	Boalo, El
1	Boalo, El
1	Boalo, El
1	Casco Antiguo
2	Ejido, El
3	Prados del Ejido
4	Sierra Bonita
99	Boalo, El (Diseminado)
2	Cercada
1	Cercada
1	Casco Antiguo
2	Cerrillo Agustín
3	Cerrillo del Caño
4	Montes Claros
5	Praderas, Las
6	Sol y Nieve
7	Soto, El
8	Viñuelas, Las
99	Cercada (Diseminado)
3	Mataelpino
1	Mataelpino
1	Berrocal, El
2	Casco Antiguo
3	Cerrillos, Los
4	Frontal, El
5	Maliciosa, La
6	Navar, El
7	Reajo de San Andrés
8	San Muriel
99	Mataelpino (Diseminado)
4	Alcorejo, El
99	Alcorejo, El (Diseminado)
5	Peña de las Gallinas
1	Peña de las Gallinas
1	Campuzano
2	Peña de las Gallinas
3	Rebollar, El
4	San Muriel - Boman
6	Berrocal 1, El
1	Ponderosa 1, La
1	Ponderosa 1, La

CÓDIGO	MUNICIPIO ENTIDAD NÚCLEOS SECTOR URBANO
7	Berrocal 1, El
1	Ponderosa 1, La
1	Ponderosa 1, La
99	Berrocal 1, El (Diseminado)
8	Ciudad de los Muchachos y Majada de los Palanes
99	Ciudad de los Muchachos y Majada de los Palanes (Diseminado)
9	Chaparrales, Los
99	Chaparrales, Los (Diseminado)
10	Pozuelos, Los
99	Pozuelos, Los (Diseminado)
11	San Muriel
1	San Muriel
1	San Muriel
24	Braojos
1	Braojos
1	Braojos
1	Casco Antiguo
2	Tercio, El
99	Braojos (Diseminado)
25	Brea de Tajo
1	Brea de Tajo
1	Brea de Tajo
1	Boleo, El
2	Casco Antiguo
3	Eras Altas, Las
4	Peñuelas
5	San Roque
6	Santa Catalina
99	Brea de Tajo (Diseminado)
2	Alameda y El Quejigal, La
1	Alameda y El Quejigal, La
1	Alameda, La
2	Quejigal, El
3	Vega, La
3	Monte Robledal
99	Monte Robledal (Diseminado)
26	Brunete
1	Brunete
1	Brunete
1	Cachanas, Las
2	Camposanto
3	Casco Antiguo
4	Dehesa
5	Mirador, El
6	Paloma, La
7	Reloj, El
99	Brunete (Diseminado)
2	Dehesa, La
1	Dehesa, La
1	Dehesa, La
99	Dehesa, La (Diseminado)
3	Valle de los Rosales, El
1	Valle de los Rosales, El
1	Valle de los Rosales, El
4	Barranca, La
99	Barranca, La (Diseminado)
27	Buitrago del Lozoya
1	Buitrago del Lozoya
1	Buitrago del Lozoya
1	Andarrio
2	Barrio de la Villa
3	Casco Antiguo
4	Eras, Las

3.1. RELACIÓN BÁSICA DE MUNICIPIOS, ENTIDADES, NÚCLEOS Y SECTORES URBANOS (Continuación)

CÓDIGO	MUNICIPIO ENTIDAD NÚCLEOS SECTOR URBANO
5	Pinar El
6	Peñalta
99	Buitrago del Lozoya (Diseminado)
2	Riosequillo
99	Riosequillo (Diseminado)
28	Bustarviejo
1	Bustarviejo
1	Bustarviejo
1	Carretera de Miraflores
2	Casco Antiguo
3	Cerrillo de la Horca
4	Corcho. El
5	Veneros. Los
99	Bustarviejo (Diseminado)
2	Cabeza Rasa
1	Cabeza Rasa
1	Cabeza Rasa
99	Cabeza Rasa (Diseminado)
3	Collado, El
99	Collado, El (Diseminado)
5	Encinilla, La
99	Encinilla, La (Diseminado)
6	Hoyuelo. El
99	Hoyuelo. El (Diseminado)
7	Manantial. El
1	Manantial. El
1	Manantial. El
99	Manantial. El (Diseminado)
8	Palancar. El
99	Palancar. El (Diseminado)
9	Pedregal. El
1	Pedregal. El
1	Pedregal. El
13	Prado Redondo
13	Pesquera - El Parnaso. La
1	Cuesta Eusebia
1	Cuesta Eusebia
2	Parnaso. El
3	Robledal
2	Pesquera, La
1	Pesquera. La
99	Pesquera - El Parnaso. La (Diseminado)
29	Cabanillas de la Sierra
1	Cabanillas de la Sierra
1	Cabanillas de la Sierra
1	Barrancos, Los
2	Cañada Real
3	Casco Antiguo
4	Poza. La
5	Tierra de la Iglesia
6	Tomillar. El
99	Cabanillas de la Sierra (Diseminado)
2	Doremor
1	Doremor
1	Doremor
3	Lagunazos, Los
1	Lagunazos, Los
1	Lagunazos, Los
30	Cabrera. La
1	Cabrera. La
1	Cabrera. La
1	Barrera. La
2	Cabezuela. La

CÓDIGO	MUNICIPIO ENTIDAD NÚCLEOS SECTOR URBANO
3	Carro Quebrado
4	Casco Antiguo
5	Corcho. El
6	Fuente el Rubio
7	Hontanar. El
8	Homillo. El
9	Linares de la Calle
10	Matas, Las
11	Mojapán
12	Pico de la Miel
13	Picos. Los
14	Prado Monje
15	Sacejos. Los
16	Soto de la Cabrera
17	Tormos. Los
99	Cabrera. La (Diseminado)
2	Asperilla. La
1	Asperilla. La
1	Asperilla. La
3	Cabrerita y El Roble, La
1	Cabrerita y El Roble, La
1	Cabrerita y El Roble. La
5	Convento. El
99	Convento. El (Diseminado)
6	Encerrada. La
99	Encerrada. La (Diseminado)
7	Rabusera, La
1	Rabusera. La
1	Rabusera. La
99	Rabusera, La (Diseminado)
31	Cadalso de los Vidrios
1	Cadalso de los Vidrios
1	Cadalso de los Vidrios
1	Cadalso de los Vidrios
1	Bosque. El
2	Casas Nuevas
3	Casco Antiguo
4	Castellana. La
5	Cuartel
6	Cuatro Caminos
7	Lavadero
8	Mirador, El
9	Palacio
10	Peña. La
11	Piquillo. El
12	San Marino
13	Sillas. Las
14	Viña la Tola
99	Cadalso de los Vidrios (Diseminado)
2	Barrancos y El Palancar. Los
99	Barrancos y El Palancar, Los (Diseminado)
3	Boquerón. El
99	Boquerón. El (Diseminado)
4	Castellana y El Pilar. La
99	Castellana y El Pilar, La (Diseminado)
5	Entrepinos
1	Entrepinos
1	Entrepinos
99	Entrepinos (Diseminado)
6	Lancharrasa
99	Lancharrasa (Diseminado)
7	Mahillo. El
99	Mahillo. El (Diseminado)
8	Mariscalas. Las

CÓDIGO	MUNICIPIO ENTIDAD NÚCLEOS SECTOR URBANO
99	Mariscalas. Las (Diseminado)
9	Marra, La
99	Marra, La (Diseminado)
10	Pinar del Concejo
99	Pinar del Concejo (Diseminado)
12	Usero. El
99	usero, El (Diseminado)
13	Valhondo y Los Velascos
99	Valhondo y Los Velascos (Diseminado)
14	Valle de la Dehesa
99	Valle de la Dehesa (Diseminado)
32	Camarma de Esteruelas
1	Camarma de Esteruelas
1	Camarma de Esteruelas
1	Capacha. La
2	Casco Antiguo
3	Eras, Las
4	Fuentecilla. La
5	Nuevo Camarma
6	Camino del Fresno
7	Prados, Los
8	Vegas - Covina. Las
99	Camarma de Esteruelas (Diseminado)
3	Alcamar
1	Alcamar
1	Alcamar
4	Practicante. El
1	Practicante. El
1	Practicante. El
99	Practicante. El (Diseminado)
33	Campo Real
1	Campo Real
1	Campo Real
1	Cabeza Gorda
2	Casco Antiguo
3	Jarales. Los
4	Santiago Miguel
5	Patena, El
6	Polígono Sierra
7	Pozo. El
8	Tejares, Los
9	Casas Nuevas
99	Campo Real (Diseminado)
2	Montehermoso
1	Montehermoso
1	Montehermoso
34	Canencia
1	Canencia
1	Canencia
1	Casco Antiguo
2	Eras. Las
3	Peña, La
4	Reajillos. Los
99	Canencia (Diseminado)
35	Carabaña
1	Carabaña
1	Carabaña
1	Alcalá Baja
2	Atalaya, La
3	Calvario Santa Lucía
4	Camino de Orusco
5	Casco Antiguo
6	Concepción. La

### 3.1. RELACIÓN BÁSICA DE MUNICIPIOS, ENTIDADES, NÚCLEOS Y SECTORES URBANOS (Continuación)

CÓDIGO	MUNICIPIO ENTIDAD NÚCLEOS SECTOR URBANO
7	Cuevas Viejas
8	Mari-Aguas
9	Pozanco
10	Sierra, La
11	Tejera
12	Villares Altos, Los
13	Villares Bajos, Los
99	Carabaña (Diseminado)
2	Dehesa y El Horcajo. La
99	Dehesa y El Horcajo. La (Diseminado)
3	Vega. La
99	Vega, La (Diseminado)
36	Casarrubuelos
1	Casarrubuelos
1	Casarrubuelos
1	Casco Antiguo
2	Charco. El
3	Eras. Las
99	Casarrubuelos (Diseminado)
37	Cenicientos
1	Cenicientos
2	Cenicientos
1	Casco Antiguo
2	Herrén del Pradillo
3	Piedras Labradas
4	Pontezuelas. Las
5	Prado de las Fuentes
6	Tenerías. Las
7	Ventas, Las
8	Viña del Molino
9	Viña del Urbano
10	Virgen del Roble
99	Cenicientos (Diseminado)
2	Almendros, Los
1	Almendros, Los
1	Almendros. Los
3	Juncal, El
99	Juncal. El (Diseminado)
4	Parra, La
99	Parra, La (Diseminado)
38	Cercedilla
1	Camorritos
1	Camorritos
99	Camorritos (Diseminado)
2	Cercedilla
1	Cercedilla
1	Arroyuelos. Los
2	Cabezuela. La
3	Casco Antiguo
4	Cerrillos. Los
5	Cerro Colgado
6	Collado del Hoyo
7	Querdas, Las
8	Eras. Las
9	Linares, Los
10	Mata Vieja y Tres Casas
11	Mercedes, Las
12	Prados - La Cebollita, Los
13	San Antonio
14	Tomillar - Bellas Vistas. El
99	Cercedilla (Diseminado)
3	Puerto de Navacerrada

CÓDIGO	MUNICIPIO ENTIDAD NÚCLEOS SECTOR URBANO
1	Puerto de Navacerrada
1	Puerto de Navacerrada
2	Ventorrillo. El
1	Ventorrillo, El
99	Puerto de Navacerrada (Diseminado)
5	Baillo y Las Hojarascas, El
99	Baillo y Las Hojarascas, El (Diseminado)
6	Dehesas, Las
1	Dehesas. Las
1	Dehesas. Las
2	Fuenfria. La
1	Poblado
2	Sanatorio
3	Valle de Fuenfria
1	Valle de Fuenfria
4	Vaqueriza. La
1	Vaqueriza. La
99	Dehesas, Las (Diseminado)
39	Cervera de Buitrago
1	Cervera de Buitrago
1	Cervera de Buitrago
1	Casco Antiguo
99	Cervera de Buitrago (Diseminado)
2	Cercados. Los
99	Cercados. Los (Diseminado)
40	Ciempozuelos
1	Ciempozuelos
1	Ciempozuelos
1	Belén
2	Borreguno
3	Casco Antiguo
4	Cestos. Los
5	Cuevas de la Barrera
6	Cuevas del Consuelo
7	Cuevas del Prado
8	Eras - El Ramal, Las
9	Estación. La
10	Paseo de la Estación
11	Postas
12	Prado Redondo
13	Psiquiátrico Sagrado Corazón
14	Psiquiátrico San José
15	San Benito - La Soledad
16	Valdinojos
99	Ciempozuelos (Diseminado)
2	Arriadas. Las
99	Arriadas. Las (Diseminado)
3	Buzanca
99	Buzanca (Diseminado)
4	Casa de Postas
99	Casa de Postas (Diseminado)
5	Espartinas
99	Espartinas (Diseminado)
6	Lavadero. El
99	Lavadero, El (Diseminado)
7	Molino del Rey
99	Molino del Rey (Diseminado)
8	San Antón
99	San Antón (Diseminado)
9	Soto Gutiérrez
99	Soto Gutiérrez (Diseminado)
41	Cobeña
1	Cobeña

CÓDIGO	MUNICIPIO ENTIDAD NÚCLEOS SECTOR URBANO
1	Cobeña
1	Atamos, Los
2	Barrio de la Alegría
3	Casco Antiguo
4	Eras Altas
5	Eras de Arriba
6	Eras del Rey
7	Ermita Caída
8	Picón, El
9	Vereda de los Pobres
10	Viñuelas, Las
11	viñuelos, Los
99	Cobeña (Diseminado)
2	Campo Nuevo
1	Campo Nuevo
1	Campo Nuevo
42	Colmenar del Arroyo
1	Colmenar del Arroyo
1	Colmenar del Arroyo
1	Almenara. La
2	Casco Antiguo
3	Cercados, Los
4	Enanita. La
5	Fuente del Berro
6	Majudillo
7	Moraleja. La
8	Olivar de la Morena
9	Olivos, Los
10	Prado Alto
11	San Roque
12	San Sebastián
13	Vallejo Navas
14	Vega. La
15	Viñuelas, Las
99	Colmenar del Arroyo (Diseminado)
2	Valle del Sol
1	Valle del Sol
1	Valle del Sol
43	Colmenar de Oreja
1	Aldehuela. La
99	Aldehuela. La (Diseminado)
2	Colmenar de Oreja
1	Colmenar de Oreja
1	Barranco. El
2	Callejuela. La
3	Casco Antiguo
4	Morjas. Las
5	Poza del Moral. La
6	Puerta de Valencia
7	San Juan
8	San Roque
9	Valderrrbledo
99	Colmenar de Oreja (Diseminado)
3	San Miguel
1	Miralcampo
1	Miralcampo
99	San Miguel (Diseminado)
5	Berlinchas. Las
99	Berlinchas. Las (Diseminado)
6	Casa Concha
99	Casa Concha (Diseminado)
7	Casa del Reloj
99	Casa del Reloj (Diseminado)

**3.1. RELACIÓN BÁSICA DE MUNICIPIOS, ENTIDADES, NÚCLEOS Y SECTORES URBANOS (Continuación)**

CÓDIGO	MUNICIPIO ENTIDAD NÚCLEOS SECTOR URBANO
8	Castellanos
99	Castellanos (Diseminado)
9	Gitana, La
99	Gitana, La (Diseminado)
10	Valdeguerra
99	Valdeguerra (Diseminado)
14	Balcón de Tajo - Urtajo
1	Balcón de Tajo - Urtajo
1	Balcón de Tajo Este
2	Balcón de Tajo Oeste
3	Urtajo
15	Valle de San Juan - Los Vallejos
1	Valle de San Juan - Los Vallejos
1	Vallejos, Los
2	Valle de San Juan
44	Colmenarejo
1	Colmenarejo
1	Colmenarejo
1	Alamos, Los
2	Alcornoque, El
3	Barreduelos, Los
4	Caño, El
5	Casco Antiguo
6	Cerca del Pino - Las Lindes
7	Cercado de la Era
8	Dehesa la Esperradilla
9	Oesancno, El
10	Fuente las Pozas
11	Ladera, La
12	Navahondilla
13	Parque Azul
14	Prado Ibarra
15	Prausteros
16	Rincón de Prausteros
17	Santiago
18	Santiago Norte
99	Colmenarejo (Diseminado)
45	Colmenar Viejo
1	Colmenar Viejo
1	Colmenar Viejo
1	Arcos, Los
2	Artesanal - Agropecuaria
3	Casco Antiguo
4	Colina de las Torres, La
5	Corredera, La
6	Cristo del Perdón-La Magdalena
7	Dos Castillas
8	Estación - El Rosario, La
9	Fuente Santa
10	Lanera - San Andrés, La
11	Mina, La
12	Molino de Viento - El Mirador
13	Olivar El
14	Paz, La
15	Pozanco
16	Prado Rosales
17	Provicol - Provisancol
18	Puente Nuevo
19	Puente Viejo
20	Redondillo, El
21	Residenciales - Navallar, Los
22	San Crispín - La Magdalena
23	Santa Lucía

CÓDIGO	MUNICIPIO ENTIDAD NÚCLEOS SECTOR URBANO
24	Santa Teresa de Avila
25	Vegas, Las
26	Virgen del Carmen
27	Vista Nevada
28	Vivero, El
29	Clavasio
30	Doble Rotador
99	Colmenar Viejo (Diseminado)
3	Chortales, Los
1	Chortales, Los
1	Chortales, Los
99	Chortales, Los (Diseminado)
4	Famet
1	Famet
1	Famet
5	Navarrosillos - Polígono Sur
1	Navarrosillos - Polígono Sur
1	Navarrosillos - Polígono Sur
99	Navarrosillos - Polígono Sur (Diseminado)
6	Pueblas, Las
1	Ciudalcampo
1	Ciudalcampo
2	Pueblas, Las
1	Pueblas, Las
5	Valdelagua - Punta Galea
1	Punta Galea
2	Valdelagua
99	Pueblas, Las (Diseminado)
7	San Pedro
1	San Pedro
1	San Pedro
99	San Pedro (Diseminado)
46	Collado Mediano
1	Collado Mediano
1	Collado Mediano
1	Arroyuelos, Los
2	Cabañera, La
3	Cabezuela, La
4	Cabreriza, La
5	Casco Antiguo
6	Chaparras, Las
7	Dehesa, La
8	Estación, La
9	Fuente, La
10	Ladera, La
11	Ladera del Poyateio
12	Linar, El
13	Linos, Los
14	Montegolf
15	Parque, El
16	Ramiro, El
17	Tilos, Los
18	Vega, La
99	Collado Mediano (Diseminado)
2	Barrizales, Los
1	Barrizales, Los
1	Barrizales, Los
6	Reajo del Roble
1	Reajo del Roble
1	Reajo del Roble
7	Serranía de la Paloma
1	Serranía de la Paloma
1	Abetos, Los

CÓDIGO	MUNICIPIO ENTIDAD NÚCLEOS SECTOR URBANO
2	Fuente de las Salineras
3	Salineras, Las
4	Serranía de la Paloma
47	Collado Villalba
1	Collado Villalba
1	Collado Villalba
1	Cantos Altos
2	Carretera de Alpedrete
3	Carretera de Fuente Pizarro
4	Carretera de Manzanares
5	Casco Antiguo
6	Cerca, La
7	Dehesa Boyal
8	Granjillas
9	Matadero, El
10	Mirasierra
11	Peñanueva II
12	Peñanueva III
13	Peñanueva IV
14	Pilar, El
15	Raso, El
16	Soto, El
17	Valles, Los
18	Virgen del Enebral
99	Collado Villalba (Diseminado)
2	Dehesa Municipal
99	Dehesa Municipal (Diseminado)
5	Estación, La
1	Estación, La
1	Albasierra
2	Avenida
3	Belgas, Los
4	Enebros, Los
5	Entresieras
6	Estación, La
7	Estrella, La
8	Jabonería
9	Llanos, Los
10	Montenebro
11	Negrales, Los
12	Parque de la Coruña
13	Parque Sierra
14	Peñanueva I
15	Polígono 29
16	Pradillo Herrera
17	Román Calderas
18	San Antonio
19	Suertes, Las
20	Trinidad, La
21	Venta, La
99	Estación, La (Diseminado)
9	Eras, Las
99	Eras, Las (Diseminado)
10	Cerca de Carrasquilla
1	Cerca de Carrasquilla
1	Cerca de Carrasquilla
11	Dominio de Fontenebro - Mirador de la Sierra
1	Dominio de Fontenebro - Mirador de la Sierra
1	Altavista
2	Arroyo Arriba
3	Dominio de Fontenebro
4	Mirador de la Sierra
99	Dominio de Fontenebro (Diseminado)



### 3.1. RELACIÓN BÁSICA DE MUNICIPIOS, ENTIDADES, NÚCLEOS Y SECTORES URBANOS (Continuación)

CÓDIGO	MUNICIPIO ENTIDAD NÚCLEOS SECTOR URBANO
48	Carpa
1	Carpa
1	Carpa
1	Casco Antiguo
2	Castillo, El
3	Covachuelas, Las
4	Huertos, Los
99	Carpa (Diseminado)
49	Coslada
1	Coslada
1	Coslada
1	Cañada, La
2	Casco Antiguo
3	C.J.T.
4	Ciudad 70
5	Clavellinas, Las
6	Colina, La
7	Conejeras, Las
8	Coslada
9	Curtidor, El
10	Doctor Marañón
11	Esparragal, El
12	Espinilla
13	Estación Clasificadora de Mercancía
14	Estación, La
15	Olivos, Los
16	Parque
17	Parque Blanco
18	Parque Condal
19	Polígono Industrial la Estación
20	Plaza Mayor
21	Rodamientos
22	Teatinos
23	Traperos, Los
24	Valleaguado
25	Veguillas, Las
26	Zanjilla, La
99	Coslada (Diseminado)
50	Cubas
1	Cubas de la Sagra
1	Cubas de la Sagra
1	Alameda, La
2	Camino de Girón
3	Casco Antiguo
4	Moreras, Las
5	Olivar, El
6	Torreçilla, La
99	Cubas de la Sagra (Diseminado)
2	Nube, La
1	Nube, La
1	Nube, La
99	Nube, La (Diseminado)
3	Pinar, El
1	Pinar, El
1	Pinar, El
4	Soto, El
1	Soto, El
1	Soto, El
99	Soto, El (Diseminado)
5	Arroyadas, Las
1	Arroyadas, Las
1	Arroyadas, Las
2	Plata, La

CÓDIGO	MUNICIPIO ENTIDAD NÚCLEOS SECTOR URBANO
99	Arroyadas, Las (Diseminado)
6	Camino de Batres
99	Camino de Batres (Diseminado)
8	Salmueros, Los
1	Salmueros, Los
1	Salmueras, Los
51	Chapinería
1	Chapinería
1	Chapinería
1	Angel, El
2	Bello Monte
3	Calvario, El
4	Casco Antiguo
5	Fuente de Abajo
6	Lagunillas - Fuente la Zarza
7	Maderas, Las
8	Mercedes, Las
9	Viviendas Sociales
99	Chapinería (Diseminado)
2	Valquigoso
1	Valquigoso
1	Valquigoso
99	Valquigoso (Diseminado)
52	Chinchón
1	Chinchón
1	Chinchón
1	Casco Antiguo
2	Concepción - Las Eras, La
99	Chinchón (Diseminado)
2	Nuevo Chinchón
1	Nuevo Chinchón
1	Nuevo Chinchón
3	Cohonares, Los
1	Cohonares, Los
1	Calabazas, Las
2	Cohonares, Los
3	Ponderosa, La
99	Cohonares, Los (Diseminado)
4	Cubillas, Las
1	Cubillas, Las
1	Cubillas, Las
99	Cubillas, Las (Diseminado)
5	Valdemolinos
99	Valdemolinos (Diseminado)
6	Valgrande
1	Valgrande
1	Valgrande
99	Valgrande (Diseminado)
7	Camino del Montero
99	Camino del Montero (Diseminado)
8	Jara Alta
99	Jara Alta (Diseminado)
9	Jara Baja
1	Valbosque
1	Valbosque
99	Jara Baja (Diseminado)
10	Soto Gutiérrez
99	Soto Gutiérrez (Diseminado)
11	Valromeroso
1	Valromeroso
1	Valromeroso
99	Valromeroso (Diseminado)
12	Vega, La

CÓDIGO	MUNICIPIO ENTIDAD NÚCLEOS SECTOR URBANO
99	Vega, La (Diseminado)
53	Daganzo de Arriba
1	Daganzo de Arriba
1	Daganzo de Arriba
1	Camino Ancho
2	Carretera de Alcalá
3	Casco Antiguo
4	Depósito, El
5	Eras Altas
6	Garena, La
7	Gitesa
8	Lámpara, La
9	Parrillas, Las
10	Polar del Cristo, El
99	Daganzo de Arriba (Diseminado)
2	Asociación Deportivo-Cultural Daganzo
1	Asociación Deportivo-Cultural Daganzo
1	Asociación Deportivo-Cultural Daganzo
3	Frailes, Los
1	Frailes, Los
1	Frailes, Los
54	Escorial, El
1	Alcor, El
1	Alcor, El
1	Alcor, El
2	Ventorro, El
99	Alcor, El (Diseminado)
2	Campillo, El
1	Campillo, El
1	Campillo, El
99	Campillo, El (Diseminado)
4	Escorial, El
1	Escorial, El
1	Abetos - Los Escoriales, Los
2	Casco Antiguo
3	Casita del Príncipe (Palacio)
4	Don Felipe
5	Eras, Las
6	Estación, La
7	Infante, El
8	Juan de Austria
9	Navaarmado
10	Parque Real
11	Pña, La
12	Prado Real
13	Prado Tomero
14	San José
15	Suroeste
16	Vivero
2	Soto Mora
1	Jardín de Reyes
2	Soto Mora
99	Escorial, El (Diseminado)
5	Granjilla, La
99	Granjilla, La (Diseminado)
6	Navalquejigo
1	Navalquejigo
1	Arroyos, Los
2	Cerro, El
3	Herreño, El
4	-Navalquejigo
5	San Ignacio
6	Suertes, Las

### 3.1. RELACIÓN BÁSICA DE MUNICIPIOS, ENTIDADES, NÚCLEOS Y SECTORES URBANOS (Continuación)

CÓDIGO	MUNICIPIO ENTIDAD NUCLEOS SECTOR URBANO	CÓDIGO	MUNICIPIO ENTIDAD NUCLEOS SECTOR URBANO	CÓDIGO	MUNICIPIO ENTIDAD NUCLEOS SECTOR URBANO
7	99 Nava Iquejigo (Diseminado)	5	Pobo, El	1	Fuente el Saz de Jarama
	Peralejo	6	Polígono 11	1	Bodegas. Las
	1 Peralejo	7	Polígono 8	2	Casco Antiguo
8	1 Peralejo	2	Valle del Río	3	Colegios. Los
	Pinosol	1	Valle del Río	4	Conquistadores
	1 Pinosol	99	Serracines (Diseminado)	5	Copa del Agua
	1 Pinosol	3	Jardín de Serracines	6	Cruce. El
	99 Pinosol (Diseminado)	1	Jardín de Serracines	7	Cuesta. La
9	Radas. Las	1	Jardín de Serracines	8	Manantiales. Los
99	Radas, Las (Diseminado)	58	Fuenlabrada	9	Matapericos
55	Estremera	1	Fuenlabrada	10	Pico de la Dehesa
2	Estremera	1	Cordel de la Carrera	11	Pico. El
	1 Cuatro Caminos	1	Cordel de la Carrera	12	Pocillo. El
	1 Cuatro Caminos	2	Fuenlabrada	13	Polígono 10
	2 Estremera	1	Acedinos	14	San Roque
	1 Casco Antiguo	2	Alama. El	99	Fuente el Saz de Jarama (Diseminado)
	2 Eruela. El	3	Arroyo. El	2	Aldoveras
	3 Huerta de los Arcos	4	Avanzada. La	99	Aldoveras (Diseminado)
	4 Huertecillo. El	5	Belén	3	Chaparral y El Soto. El
	5 Valle del Rosario	6	Camino. El	99	Chaparral y El Soto. El (Diseminado)
99	Estremera (Diseminado)	7	Cantueña	4	Salgar. El
4	Vega. La	8	Casco Antiguo	99	Salgar. El (Diseminado)
	1 Peña Rubia	9	Coba Calleja	5	Suertes y Dehesa Vieja. Las
	1 Peña Rubia	10	Codeín	99	Suertes y Dehesa Vieja. Las (Diseminado)
	2 Cerro del Aire	11	Cogullada	60	Fuentidueña de Tajo
	1 Cerro del Aire	12	Cruce. El	1	Fuentidueña de Tajo
	2 Camino de la Estación	13	Queva. La	1	Fuentidueña de Tajo
	3 Vega de los Frailes	14	Estación. La	1	Barrio de la Cruz
	1 Jardiniños. Los	15	Europa	2	Casco Antiguo
	4 Villares. Los	16	Fuente. La	3	Castillo. El
	1 Villares. Los	17	Laguna. La	4	Cerrillos. Los
	99 Vega. La (Diseminado)	18	Matagallegos	5	Eras. Las
5	Campetón. El	19	Molino. El	6	Pericel. El
99	Campetón, El (Diseminado)	20	Naranjo. El	7	San Andrés Apostol
56	Fresnedillas	21	Niño de los Remedios	8	San Francisco
	1 Fresnedillas de la Oliva	22	Nuevo Centro	9	Sepulcro. El
	1 Fresnedillas de la Oliva	23	Olivilla. La	10	Zurriera. La
	1 Cabezuela. La	24	Palomo. El	99	Fuentidueña de Tajo (Diseminado)
	2 Callejas. Los	25	Pinar. El	2	Alarilla
	3 Canto Hatillo	26	Polideportivo	1	Alarilla
	4 Caño. El	27	Polvoranca	1	Alarilla
	5 Casco Antiguo	28	San Gregario	99	Alarilla (Diseminado)
	6 Fuente la Zorra	29	Serna. La	3	Vegas. Las
	7 Granja San Antonio	30	Sevilla - Albarreja	99	Vegas. Las (Diseminado)
	8 Hoyuelas. Las	31	Sonsoles	4	Visos y Las Dehesas. Los
	9 Longuera. La	32	Tajapiés	99	Visos y Las Dehesas. Los (Diseminado)
	10 Manchón	33	Toca. La	61	Galapagar
	11 Pajarejos	34	Uranca	1	Bellavista
	12 Perozancas	35	Vega II. La	1	Bellavista
	13 Portala. La	3	Callfersa	1	Bellavista
	14 Viñas Fuentes	1	Callfersa	4	Cuestas. Las
99	Fresnedillas de la Oliva (Diseminado)	4	Estoril	1	Cuestas. Las
57	Fresno de Torote	1	Estoril I	1	Cuestas. Las
	1 Fresno de Torote	2	Villafontana II	99	Cuestas. Las (Diseminado)
	2 Fresno de Torote	99	Fuenlabrada (Diseminado)	6	España
	1 Casco Antiguo	3	Miraflores	1	España
	99 Fresno de Torote (Diseminado)	1	Miraflores	1	España
2	Serracines	1	Miraflores	7	Fuente la Teja
	1 Serracines	5	Loranca	1	Fuente la Teja
	1 Casco Antiguo	1	Loranca	1	Fuente la Teja
	2 uorente	1	Loranca	2	Jarales. Los
	3 Dehesa. La	59	Fuente el Saz de Jarama	3	Tejera. La
	4 Granjas. Las	1	Fuente el Saz de Jarama	8	Galapagar

### 3.1. RELACIÓN BÁSICA DE MUNICIPIOS, ENTIDADES, NÚCLEOS Y SECTORES URBANOS (Continuación)

CÓDIGO	MUNICIPIO ENTIDAD NÚCLEOS SECTOR URBANO
1	Galapagar
1	Almendros, Los
2	Alto de la Navata
3	Berruecos, Los
4	Brazos, Los
5	Carranza
6	Casa Amarilla, La
7	Casco Antiguo
8	Cerca del Pino
9	Cercado San Gregario
10	Cinco Coronas
11	Congosto, El
12	Questas de la Mina
13	Encina del Potro, La
14	Encinar - San Alberto - Vista Nevada, El
15	Enebros, Los
16	Ermida - Peña Gorda, La
17	Galapark
18	Gamones, Los
19	Molino de la Navata
20	Monte Rubio
21	Navata, La
22	Nido del Aguila
23	Parada Real
24	Peraleja Chica, La
25	Praderón, El
26	Prados del Río
27	Rincón, El
28	Rinconcillo, El
29	San Gregario
30	Tene rías
99	Galapagar (Diseminado)
9	Guijo, El
1	Guijo, El
1	Guijo, El
15	Ranchos, Los
1	Ranchos, Los
1	Ranchos, Los
16	Roncesvalles
1	Roncesvalles
1	Puerto de Galapagar
2	Roncesvalles
17	Pocillo, El
1	Pocillo, El
1	Pocillo, El
2	San Antonio
18	Columnas, Las
99	Columnas, Las (Diseminado)
19	Chaparrales, Los
99	Chaparrales, Los (Diseminado)
20	Rosales, Los
1	Parquelagos
1	Parquelagos
99	Rosales, Los (Diseminado)
62	Garganta de los Montes
2	Cuadrón, El
1	Cuadrón, El
1	Casco Antiguo
2	Prado Gustar
1	Prado Gustar
99	Cuadrón, El (Diseminado)
3	Garganta de los Montes
1	Garganta de los Montes

CÓDIGO	MUNICIPIO ENTIDAD NÚCLEOS SECTOR URBANO
1	Casco Antiguo
2	Gargantales, Los
99	Garganta de los Montes (Diseminado)
4	Eras del Soto, Las
1	Eras del Soto, Las
1	Eras del Soto, Las
5	Pajarillas, Las
1	Pajarillas, Las
1	Pajarillas, Las
99	Pajarillas, Las (Diseminado)
6	Verdugal, El
1	Verdugal, El
1	Verdugal, El
99	Verdugal, El (Diseminado)
7	Cañizuela
99	Cañizuela (Diseminado)
9	Prados Redondos
99	Prados Redondos (Diseminado)
63	Gargantilla del Lozoya
1	Gargantilla del Lozoya
1	Gargantilla del Lozoya
1	Casco Antiguo
2	Dehesa, La
3	Eras, Las
99	Gargantilla del Lozoya (Diseminado)
2	Pinilla de Buitrago
1	Pinilla de Buitrago
1	Casco Antiguo
99	Pinilla de Buitrago (Diseminado)
3	Eras, Las
99	Eras, Las (Diseminado)
5	Retuerta, La
99	Retuerta, La (Diseminado)
6	Tejera, La
99	Tejera, La (Diseminado)
7	Tomillar, El
1	Sobaco, El
1	Sobaco, El
99	Tomillar, El (Diseminado)
8	Cañizuela
99	Cañizuela (Diseminado)
9	Estación, La
99	Estación, La (Diseminado)
64	Gascones
1	Estación Gascones - Buitrago
1	Estación Gascones - Buitrago
1	Estación Gascones - Buitrago
2	Gascones
1	Gascones
1	Casco Antiguo
99	Gascones (Diseminado)
3	Venta de Mea y Calcetas
99	Venta de Mea y Calcetas (Diseminado)
4	Redondo de Abajo
1	Redondo de Abajo
1	Redondo de Abajo
99	Redondo de Abajo (Diseminado)
5	Redondo de Arriba
1	Redondo de Arriba
1	Redondo de Arriba
99	Redondo de Arriba (Diseminado)
65	Getafe
1	Aldehueta y La Torrecilla, La

CÓDIGO	MUNICIPIO ENTIDAD NÚCLEOS SECTOR URBANO
99	Aldehueta y La Torrecilla, La (Diseminado)
2	Cerro de los Angeles
99	Cerro de los Angeles (Diseminado)
3	Getafe
1	Getafe
1	2001
2	Alhóndiga, La
3	Angeles, Los
4	Artesón, El
5	Artileria
6	Bañolas
7	Camino de Carabanchel
8	Ca muerzo
9	Carlos III
10	C.A.S.A.
11	Casar, El
12	Casco Antiguo
13	Cerro de la Herradura
14	Codorniz, La
15	Colonia Militar
16	Estación de Alicante
17	Fátima
18	General Palacios
19	General Palacios II
20	Giner de los Ríos
21	Gurullero, El
22	Instituto para la Defensa Nacional
23	Juan de la Cierva
24	Lomo, El
25	Margaritas, Las
26	Mercagetafe
27	Mezquitas, Las
28	Nuevo Hogar
29	Pablo Iglesias
30	Rabia, La
31	Rosón, El
32	Ruiz de Alarnes
33	San Isidro
34	San Marcos
35	Sauces, Los
36	Ventorro Bardalón
99	Getafe (Diseminado)
4	Perales del Río
1	Bulera, La
1	Bulera, La
2	Casas del Cura
1	Antonio Machado
2	Casas del Cura
3	Llanos, Los
3	Caserío de Perales
1	Caserío de Perales
99	Perales del Río (Diseminado)
5	Acedinos
1	Acedinos
1	Acedinos
99	Acedinos (Diseminado)
6	Atalayuela
99	Atalayuela (Diseminado)
7	Bercial, El
1	Bercial, El
1	Bercial, El
99	Bercial, El (Diseminado)
8	Cañada del Molino



### 3.1. RELACIÓN BÁSICA DE MUNICIPIOS, ENTIDADES, NÚCLEOS Y SECTORES URBANOS (Continuación)

CÓDIGO	MUNICIPIO ENTIDAD NÚCLEOS SECTOR URBANO	CÓDIGO	MUNICIPIO ENTIDAD NÚCLEOS SECTOR URBANO	CÓDIGO	MUNICIPIO ENTIDAD NÚCLEOS SECTOR URBANO
99	Cañada del Molino (Diseminado)	2	Bellas Vistas	99	Horcajuelo de la Sierra (Diseminado)
9	Llanos, Los	3	Casco Antiguo	72	Hoyo de Manzanares
1	Adara	4	Fresnos, Los	1	Berzalejo, E
1	Adara	5	García Noblejas	1	Berzalejo, E
2	Alpha	6	Guadamolinos	1	Berzalejo, E
3	Olivos, Los	7	Ibersierra	2	Berzosa, La
99	Llanos, Los (Diseminado)	8	Jarosa de la Sierra, La	1	Berzosa, La
66	Griñón	9	Llama, La	1	Berzosa, La
1	Griñón	10	Mata, La	2	Linar de la Berzosa, E
1	Griñón	11	Miranieves	99	Berzosa, La (Diseminado)
1	Agustina, La	12	Morteleón	3	Hoyo de Manzanares
2	Camino de Ugena	13	Mortepinar	1	Hoyo de Manzanares
3	Cañada Toledana	14	Nuevo Guadarrama	1	Angeles, Los
4	Carraperal	15	P.Y.R.	2	Berrocal, E
5	Carretera de Fuenlabrada	16	Prado Alameda	3	Cabilda, La
6	Carretera de Torrejón	17	Prado San Juan	4	Camino de Manzanares
7	Casco Antiguo	18	Redondillo, E	5	Camorrillo, E
8	Cedros, Los	19	Regiones	6	Casco Antiguo
9	Estación, La	20	San Roque	7	Cerca Morra
10	Frontera, La	99	Guadarrama (Diseminado)	8	Cerrillo, E
11	Huerta, La	3	Tablada	9	Concha, La
12	Laderas, Las	1	Tablada	10	Fresnos, Los
13	Nidos, Los	1	Tablada	11	Gargantilla, La
14	Nuevo Griñón	99	Tablada, La (Diseminado)	12	Homan
15	Olivar - Los Carriles, E	5	Jarosa, La	13	Manantiales, Los
16	Palomares - Los Horizontes, Los	99	Jarosa, La (Diseminado)	14	Navagrande
17	Plantío, E	6	Mata, La	15	Peña el Rayo
18	Prados, Los	1	Alderete	16	Peña Retama
19	Rosales, Los	1	Alderete	17	Perniles
20	Vega, La	99	Mata, La (Diseminado)	18	Picaza - El Roquedal, E
99	Griñón (Diseminado)	7	Matarrubia	19	Picaza Antiguo, E
2	Camino de Carranque	1	Canto de la Plata	20	Rocas, Las
99	Camino de Carranque (Diseminado)	1	Canto de la Plata	21	Rolinaes
67	Guadalix de la Sierra	3	Serranilla, La	22	Zodiaco
1	Guadalix de la Sierra	1	Serranilla, La	99	Hoyo de Manzanares (Diseminado)
1	Guadalix de la Sierra	5	Vallefresnos - El Peñón	4	Navallera
1	Caleriza de la Horca, La	1	Peñón, E	1	Navallera
2	Calerizas, Las	2	Vallefresnos	1	Quarteles
3	Casco Antiguo	99	Matarrubia (Diseminado)	99	Navallera (Diseminado)
4	Cerca del Marqués	8	Negrales, Los	5	Parque de las Colinas
5	Cerrase ros, Los	1	Negrales, Los	1	Parque de las Colinas
6	Cruz del Humilladero, La	1	Media Luna	1	Parque de las Colinas
7	Eras de Abajo	2	Negrales, Los	6	Navavillar - El Canchal
8	Eras de Arriba	69	Hiruela, La	99	Navavillar - El Canchal (Diseminado)
9	Eras de Enmedio	1	Hiruela, La	73	Humanes de Madrid
10	Guadalcampo	1	Hiruela, La	1	Humanes de Madrid
11	Matadero	1	Casco Antiguo	1	Humanes de Madrid
12	Miralpantano	99	Hiruela, La (Diseminado)	1	Alama, E
13	Peña del Agua	70	Horcajo de la Sierra	2	Barral, E
14	Tejera, La	1	Horcajo de la Sierra	3	Barrio Picasso
99	Guadalix de la Sierra (Diseminado)	1	Horcajo de la Sierra	4	Calahorros, Los
2	Sierra Lagos	1	Casco Antiguo	5	Calle Madrid
99	Sierra Lagos (Diseminado)	99	Horcajo de la Sierra (Diseminado)	6	Camino de la Vía
68	Guadarrama	2	Aoslos	7	Camino de Moraleja
1	Cabezuelas, Las	1	Aoslos	8	Campo Hermoso
1	Cabezuelas, Las	1	Casco Antiguo	9	Casco Antiguo
1	Cabezuelas, Las	99	Aoslos (Diseminado)	9	Cerro Finitos
2	Grandes Valles	3	Cercados - El Lomo, Los	10	Estación, La
3	Santa Teresa	99	Cercados - El Lomo, Los (Diseminado)	11	Finisterre
99	Cabezuelas, Las (Diseminado)	71	Horcajuelo de la Sierra	12	Finisterre
2	Guadarrama	1	Horcajuelo de la Sierra	13	José Antonio
1	Guadarrama	1	Horcajuelo de la Sierra	14	Linares, Los
1	Angustias, Las	1	Horcajuelo de la Sierra	15	Lomo, E
		1	Casco Antiguo	16	Llanos, Los

### 3.1. RELACIÓN BÁSICA DE MUNICIPIOS, ENTIDADES, NÚCLEOS Y SECTORES URBANOS (Continuación)

CÓDIGO	MUNICIPIO ENTIDAD NUCLEOS SECTOR URBANO
	17 Martinsa
	18 Monterreal
	19 Mortesol
	20 Parque de Tebas
	21 San Miguel
	22 San Pedro
	23 Solarilla, La
	24 Valdonaire
	25 Villarosa
	26 Viñas de Campo Hemoso
	27 Wels
99	Humanes de Madrid (Diseminado)
2	Avenida de Griñón
99	Avenida de Griñón (Diseminado)
74	Leganés
1	Fortuna
1	Fortuna
1	Fortuna
99	Fortuna (Diseminado)
2	Leganés
1	Leganés
1	Batallas
2	Butarque
3	Carrascal, El
4	Casa de los Pollos
5	Casco Antiguo
6	Derechos Humanos
7	Descubridores - Escritores
8	Flores, Las
9	Montepinos
10	Nuestra Señora de Butarque
11	Olivos, Los
12	Parque Sur
13	Polvoranca, La
14	Portillo, El
15	San Nicasio
16	Santa Teresa
17	Santos
18	Valdepelayo
19	Vereda de los Estudiantes
20	Virgenes
21	Zazaquemada
99	Leganés (Diseminado)
5	Viña Grande
2	Viña Grande
1	Viña Grande
6	Butarque
2	Cerro del Castañar
1	Cerro del Castañar
4	Prado Overa
1	Prado Overa
99	Butarque (Diseminado)
75	Loeches
1	Loeches
1	Colegio Montort
1	Colegio Montort
2	Loeches
1	Casco Antiguo
2	Fuente Amarga
3	Maravilla, La
4	Rancho Chico
5	Santa Teresa
99	Loeches (Diseminado)

CÓDIGO	MUNICIPIO ENTIDAD NUCLEOS SECTOR URBANO
2	Cantos Azules
99	Cantos Azules (Diseminado)
3	Fontadela, La
99	Fontadela, La (Diseminado)
4	Monte, El
99	Monte, El (Diseminado)
5	Valdecastellanos - Polígono Prado Concejil
99	Valdecastellanos - Polígono Prado Concejil (Diseminado)
6	Valdemera
99	Valdemera (Diseminado)
7	Valducar y Valdegatos
99	Valducar y Valdegatos (Diseminado)
8	Caballo, El
1	Caballo, El
1	Caballo, El
76	Lozoya
1	Lozoya
1	Lozoya
1	Casco Antiguo
2	Corralones
3	Cuatro Calles, Las
4	Fuensanta, La
99	Lozoya (Diseminado)
2	Granja, La
99	Granja, La (Diseminado)
78	Madarcos
1	Madarcos
1	Madarcos
1	Casco Antiguo
99	Madarcos (Diseminado)
79	Madrid
1	Madrid
1	Madrid
1	Red Viaria
2	Metro Fuencarral
3	Tres Olivos
4	Nuevo Toboso
5	Valverde
6	Cuarteles Valverde
7	Polígono Industrial Valverde
8	Rente Fuencarral
9	Manuel Villarta
10	Nuestra Señora de Valverde
11	Florida de Aravaca, La
12	Gabelas
13	San Michel
14	Avenida de la Victoria
15	San Pablo
16	Caleros, Los
17	Arroyo la Basilisa
18	Zarzueta, La
19	Puente Viesgo
20	Cementerio de Aravaca
21	Zarcilla de Aravaca, La
22	Lasalle Aravaca
23	Arroyo Valdemarín
24	Monreal
25	Camino del Lavadero
26	Valdemarín
27	Flores, Las
28	Tapia de Casatiego
29	Clínica La Zarzuela
30	Barrial, El

CÓDIGO	MUNICIPIO ENTIDAD NUCLEOS SECTOR URBANO
31	Arcos de la Frontera
32	Corona Boreal
33	Aravaca Pueblo
34	Fuente del Rey
35	Camarines
36	Cuesta de las Perdices
37	Darí Aparicio
38	Hipódromo de La Zarzuela
39	Somontes
40	Tejar de Somontes
41	Puerta de Hierro
42	Instituto Liorente
43	Ciudad Puerta de Hierro
44	Fresnos y Los Robles, Los
45	Alameda Puerta de Hierro
46	Camino Arroyo del Fresno
47	Gabrie la Mistral
48	Rosalía de Castro
49	Parque Fuente la Reina
50	Alejandro Casona
51	Pino, El
52	Lacoma
53	Valdeyeros
54	Metro Mirasierra
55	Vereda Ganapanes
56	Mirasierra
57	Nuria
58	Sacral, El
59	Club Mirasierra
60	Santa Joaquina Vedruna
61	Federación de Tenis
62	Margaritas, Las
63	Poblado Dirigido Fuencarral I
64	Poblado Dirigido Fuencarral II
65	Fuencarral Pueblo
66	Hontavilla
67	Polígono Industrial Fuencarral
68	Barrio Begoña
69	Hospital Ramón y Cajal
70	Fermín Caballero
71	Ciudad de los Periodistas
72	Colegios Herrera Oria
73	Colonia Taxista
74	Herrera Oria
75	Peña Grande
76	Islas Nicobar
77	Arroyo de los Pinos
78	Camino Peñagrande
79	Bañeza, La
80	Veguilla, La
81	Barrio del Pilar Oeste
82	Barrio del Pilar Este
83	Parque la Vaguada
84	Vaguada, La
85	López Aguado
86	Montarte de Lemas
87	Parque Norte
88	Manilva
89	Medicina Autónoma
90	Hospital La Paz
91	Ciudad Deportiva Real Madrid
92	Palacio Exposiciones
93	Hospital del Rey

### 3.1. RELACIÓN BÁSICA DE MUNICIPIOS, ENTIDADES, NÚCLEOS Y SECTORES URBANOS (Continuación)

CÓDIGO	MUNICIPIO ENTIDAD NÚCLEOS SECTOR URBANO
94	Polideportivo el Pilar
95	Parque de la Paz
96	Altamira
97	Parque Altamira
98	Ribadavia
99	Barrio del Quemadero
100	Ciudad de los Poetas
101	Saconia
102	Isla de Oza
103	Valdeconejos
104	Colonia Puerta de Hierro
105	Club Puerta de Hierro
106	Parque Dehesa de la Villa
107	Nueva Caledonia
108	Instituto la Paloma
109	Colonia Policía Armada
110	Deportivo Dehesa de la Villa
111	Colonia Virgen de la Paloma
112	Barrio Villamil
113	Barrio Cubillo
114	Parque la Ventilla
115	Ventilla, La
116	San Aquilino
117	Mártires de la Ventilla
118	Metro Plaza Castilla
119	Plaza Castilla
120	Ayuntamiento Tetuán
121	Viña Virgen
122	Remonta, La
123	Antiguo Barrio de Tetuán
124	Berruguete
125	General Margallo
126	Rosa de Silva
127	Castillejos
128	Juzgados
129	Canal Isabel II Plaza Castilla
130	Costa Fleming
131	Antonio de Cabezón
132	Isla Graciosa
133	Gumiel
134	Llano Castellano
135	Canal Isabel II Fuencarral
136	Mámea
137	Industrial Fuencarral
138	Polígono Industrial Valdebebas
139	Valdebebas
140	Camino Sanchinarro
141	Barrio Nazaret
142	Virgen del Cortijo
143	Polígono Industrial de Manoteras
144	Gas Madrid Norte
145	E.M.I. Chamartín
146	Colonia San Cristóbal
147	Vázquez Díaz
148	Centro Norte
149	Núñez Morgado
150	Renfe Chamartín
151	Avenida de Burgos
152	Torres, Las
153	Pinar de Chamartín
154	Valdevivar
155	Santa María del Pinar
156	Barrio Querol

CÓDIGO	MUNICIPIO ENTIDAD NÚCLEOS SECTOR URBANO
157	Manoteras Norte
158	Manoteras Colegios
159	Bacares
160	Manoteras Sur
161	Acceso Estación Hortaleza
162	Parque Doña Guiomar
163	San Miguel
164	Uría
165	Colegios UVA Hortaleza
166	Poblado Absorción Hortaleza
167	Carmen, El
168	Santa María
169	Virgen de la Salud
170	Hortaleza Pueblo
171	Clara Eugenia
172	Paules
173	San Lorenzo
174	Industrial Hortaleza
175	Cerro los Perros
176	Cárcabas, Las
177	San Antonio
178	Parque Villa Rosa
179	Villa Rosa
180	Guadalupe
181	Academia Policía
182	San Fernando Sur
183	San Fernando Norte
184	Arroyo el Quinto
185	Colonia Leonesa
186	Pinar del Rey
187	San Luis
188	Deportivo Banesto
189	Colonia Banesto-I
190	Colonia Banesto-II
191	Bosque 1, El
192	Subastación de Hortaleza
193	Bosque II, El
194	Bausa
195	Prensa, La
196	Cuartel de la Mañana
197	Bugarvilla
198	Pío XII
199	Colonia los Rosales
200	Mateo Inurria
201	Madre Molas
202	Fray Bernardino Sahagún
203	Menéndez Pidal
204	Duque de Pastrana
205	Pinares, Los
206	Polideportivo Chamartín
207	Costa Rica
208	Gerencia de Urbanismo
209	Arrabalmagna
210	Colonia Imperial
211	Tenis Chamartín
212	Atalaya
213	Mesena
214	Duquesa de Castrejón
215	Emilio Rubín
216	Allendesalazar
217	Navarro Amandi
218	Portugalete
219	Montearagón

CÓDIGO	MUNICIPIO ENTIDAD NÚCLEOS SECTOR URBANO
220	Parque Pinar del Rey
221	Carril del Conde
222	Poblado Absorción Canillas
223	Ulises
224	Virgen de la Esperanza
225	Viñables
226	Cementerio Viejo Barajas
227	Barajas Pueblo
228	Colonia Iberia
229	Nuestra Señora de Loreto
230	Cerro Buenos Aires
231	Corralejo, El
232	Ventorro, El
233	Industrial Barajas
234	Benito Monfort
235	Parque Fermán Núñez
236	Rambla, La
237	Antonio Sancha
238	Rioja, La
239	Urbanización Embajada
240	Aeropuerto Barajas
241	Fanegas, Las
242	Nuevo Aravaca
243	Dehesillas, Las
244	Arroyo Pozuelo de Meaques
245	Rosas de Aravaca
246	Talgo Talleres
247	Rosa de Luxemburgo Aravaca
248	Colegio Los Rosales
249	Puente del Rey
250	Rinconada, La
251	Club de Campo
252	Viveros de la Villa
253	Ciudad Universitaria
254	Pirineos
255	Huérfanos de Ferroviarios
256	Amaniel
257	Colonia Bellas Vistas
258	Jerónima I.lorente
259	Estrecho
260	Francos Rodríguez
261	Lérida
262	General Yagüe
263	Alberto Alcocer
264	Estadio Bernabeu
265	Paseo de la Habana
266	Lima
267	Azca
268	Basilica
269	Cuatro Caminos
270	Bellas Vistas
271	Parque Almansa
272	Vascos, Los
273	Residencial Moncloa
274	Colonia Metropolitano
275	Reina Victoria
276	Pablo Iglesias
277	Guzmán el Bueno
278	San Francisco de Sales
279	Estadio Vallehermoso
280	Cea Bermúdez
281	Canal Isabel II Bravo Muñillo
282	Islas Filipinas



### 3.1. RELACIÓN BÁSICA DE MUNICIPIOS, ENTIDADES, NÚCLEOS Y SECTORES URBANOS (Continuación)

CÓDIGO	MUNICIPIO ENT. JOAO NÚCLEOS SECTOR URBANO
283	Santa Engracia
284	Raimundo Fernández Villaverde
285	Ríos Rosas
286	Bretón de los Herreros
287	Nuevos Ministerios
288	Joaquín Costa
289	Colonia Residencia
290	Investigaciones Científicas
291	Doctor Marañón
292	José Abascal
293	Martínez Campos
294	Fortuny
295	Almagro
296	Alonso Martínez
297	Bilbao
298	Trafalgar
299	San Cristóbal
300	Parque Móvil
301	Arapiles
302	Galileo
303	Gaztambide
304	Moncloa
305	Paseo Moret
306	Argüelles
307	Princesa
308	Parque del Oeste
309	Fuente la Teja
310	Colonia Manzanares
311	San Antonio de la Florida
312	Río Manzanares
313	Florida, La
314	Bombilla, La
315	Renfe Norte
316	Príncipe Pío
317	Plaza de España
318	Universidad
319	Tianguero de Pozas
320	Bulevares
321	San Bernardo
322	Barceló
323	Sagasta
324	Barquillo
325	Colón
326	Puerta de Alcalá
327	Cibeles
328	Gran Vía
329	Palacio
330	Plaza de Oriente
331	Alcalá
332	Salón del Prado
333	Montalbán
334	Padre Damián
335	Hospital de San Rafael
336	República Dominicana
337	Rodríguez Marín
338	Cuarenta Fanegas, Las
339	Santamarca
340	Aster
341	Parque de la Colina
342	Celeste
343	Arturo Baldasano
344	Belisana
345	Julián Hernández

CÓDIGO	MUNICIPIO ENT. JOAO NÚCLEOS SECTOR URBANO
346	Avenida de los Madroños
347	Liceo Francés
348	Conde de Orgaz
349	Colegio Maristas
350	Parque Pinar de Barajas
351	Gregorio Benítez
352	San Juan Bautista
353	Emilio Vargas
354	Quinta de la Paloma
355	Colonia Ibarrondo
356	Padre Claret
357	Ciudad Jardín Prosperidad
358	Pradillo
359	Clara del Rey
360	Corazón de María
361	Zabaleta
362	Colonia el Pilar
363	Prosperidad
364	Auditorio
365	Mantuanó
366	Moradol
367	Colegio Santamarca
368	Parque Berlín
369	Plaza Cataluña
370	Colonia El Viso
371	Doctor Arce
372	Cruz del Rayo
373	Antonio Pérez
374	Edison
375	Barrio El Viso
376	Lagasca
377	Emilio Castelar
378	Castellana
379	Claudio Coello
380	Velázquez
381	Colegios El Pilar y Loreto
382	Plaza Salamanca
383	Núñez de Balboa
384	Diego de León
385	Lista
386	Conde Peñalver
387	Ortega y Gasset
388	Francisco Silvela
389	Parque Eva Duarte
390	Manuel Becerra
391	Plaza de Toros
392	Roma
393	Rafaela Bonilla
394	Martínez Izquierdo
395	Avenida de los Toreros
396	Guindalera
397	Cartagena
398	Parral, El
399	Apóstol Santiago
400	Parque de las Avenidas
401	Parque Breogán
402	Avenida Donostiarra
403	Bomba, La
404	Mezquita
405	Avenida de América
406	Marqués de Portugalete
407	Barrio Blanco
408	Barrio de la Concepción

CÓDIGO	MUNICIPIO ENT. JOAO NÚCLEOS SECTOR URBANO
409	Parque de Calero
410	Puente de Ventas
411	Colonia Quintana
412	Nuestra Señora del Carmen
413	Deportivo la Concepción
414	Quintana
415	Misterios
416	San Vicente
417	Fernández Caro
418	Caveros, Los
419	Salvador, El
420	Josefa Valcárcel
421	Hospital del Aire
422	Pérez Cidón
423	María Lombillo
424	López de Aranda
425	Sánchez Díaz
426	Protasio Gómez
427	Arévalo Lara
428	Arzobispo Cos
429	Quinta los Molinos
430	Marqués de Suances
431	Torre Arias
432	Plovera, La
433	Cerámica San Antonio
434	Conde de las Posadas
435	Palomas
436	Colonia Alfonso XIII
437	Eurípides
438	Canillejas
439	Colonia Guadalupe
440	Parque Canillejas
441	Metro Canillejas
442	Virgen del Camino
443	Lucano
444	Cuarteles Automovilismo
445	Industrial Julián Camarillo
446	Nuestra Señora de Covadonga
447	Cruz de los Caidos
448	Braulio Gutiérrez
449	García Noblejas
450	Barrio Bilbao
451	Villaespeasa-Ascao
452	Pueblo Nuevo
453	Hermanos Gómez
454	Alcalá Benidorm
455	Bami
456	Pedrezuela
457	Colonia la Elipa
458	Barrio de la Elipa
459	Parque Fuente del Berro
460	Torrespaña
461	Colonia Iturbe
462	Sancho Dávila
463	Isabel II
464	Fuente del Berro
465	Palacio de los Deportes
466	O'Donnell
467	Felipe II
468	Príncipe de Vergara
469	Escuelas Aguirre
470	Serrano
471	Parque del Retiro

### 3.1. RELACIÓN BÁSICA DE MUNICIPIOS, ENTIDADES, NÚCLEOS Y SECTORES URBANOS (Continuación)

CÓDIGO	MUNICIPIO ENTIDAD NÚCLEOS SECTOR URBANO
472	Ibiza
473	Sainz de Baranda
474	Residencial Parque de Roma
475	Parque la Elipa
476	Cementerio de la Almudena
477	Deportivo del Este
478	Unidad Residencial Cooperativa
479	Canal Isabel II García Noblejas
480	Esperanto
481	Gandhi
482	Barrio de San Blas
483	Belén
484	Simancas
485	Parque del Paraíso
486	Gran San Blas I
487	Antonio Machado
488	Módulos. Los
489	Gran San Blas II
490	Arcos
491	Gran San Blas III
492	Canódromo Canillejas
493	Musas, Las
494	Formación Profesional Osuna
495	Camping Osuna
496	Parque El Capricho
497	Deportivo Club Osuna
498	Motocine
499	Alameda de Osuna
500	Avenida Hispanidad
501	Barrio Aeropuerto
502	Colonia Fin de Semana
503	Prado de Rejas
504	Depuradora de Rejas
505	Moreras, Las
506	Campo Pegaso
507	Ciudad Pegaso I
508	Ciudad Pegaso II
509	Glorieta Eisenhower
510	Mercedes, Las
511	Colonia Llorente
512	Pegaso
513	Puente San Fernando
514	Colonia el Greco
515	Colonia Arroyo Meaques
516	Gran Capitán
517	Colonia del Cruce
518	Militar Campamento I
519	Deportivo Militar La Dehesa
520	Colonia Militar La Dehesa
521	Colonia Militar Cuatro Vientos
522	Cuatro Vientos
523	Cuartel Artillería
524	Colonia Parque Europa
525	Militar Campamento II
526	Colonia Campamento
527	Deportivo Latina
528	San Ignacio de Loyola
529	100 - Parque de Atracciones
530	Feria del Campo
531	Batán, El
532	Surbatán
533	Colonia Lucero
534	Castañeda

CÓDIGO	MUNICIPIO ENTIDAD NÚCLEOS SECTOR URBANO
535	Cerro de Mica
536	Cañorroto
537	Polígono los Carmenes
538	Ariza
539	Josefa Alonso
540	Olivar
541	Patriarca Eijo Garay
542	Clemente Fernández
543	Mariano Lanuza
544	Franciscanas, Las
545	Cerro Bermejo
546	Solana de Luche
547	Parque los Pinos
548	Juan Tornero
549	Puerta del Angel
550	Paseo de Extremadura
551	Virgen del Puerto
552	Cuesta Segovia
553	Puente Segovia
554	Pontón de San Isidro
555	Renfe Imperial
556	Ronda Segovia
557	San Francisco el Grande
558	Parque las Vistillas
559	Recinto Artiguo
560	Centro
561	Museo del Prado
562	Alberto Bosch
563	Botánico
564	Atocha
565	Fábrica de Tabacos
566	Puerta de Toledo
567	Fábrica de Gas
568	Toledo
569	Pirámides
570	Pontones
571	Estadio Calderón
572	Ribera del Manzanares
573	Cementerio San Isidro
574	Parque San Isidro
575	Cementerio Santa María
576	San Isidro
577	Urgel
578	Poblado General Ricardos
579	Tercio de Terol
580	Canódromo Madrileño
581	Vía Carpetana
582	Colonia los Carmenes
583	Parque Cerro Almodóvar
584	Aluche Oeste
585	Parque Aluche
586	Aluche Este
587	Hospital Gómez Ulla
588	Carpetana
589	Valvanera
590	Toboso
591	Industrial Vistalegre
592	Opañeí
593	Marquesa de Argüeso
594	Experimentales
595	Plaza Elíptica
596	Salaberry
597	Radio

CÓDIGO	MUNICIPIO ENTIDAD NÚCLEOS SECTOR URBANO
598	Marqués de Vadillo
599	Cementerio San Lorenzo
600	Deportivo San Miguel
601	Baleares
602	Comillas
603	Marqués de Jura Real
604	Puente de Praga
605	Parque Arganzuela
606	Injurias, Las
607	Acacias
608	Casablanca
609	Renfe Peñuelas
610	Embajadores
611	Fray Luis de León
612	Ronda de Atocha
613	Palos de la Frontera
614	Rafael de Riego
615	Ferrocarril
616	Estación Sur
617	Ancora
618	Renfe Delicias
619	Industrial Plomo
620	Legazpi
621	Delicias
622	Santa María de la Cabeza
623	Pico del Pañuelo
624	Matadero
625	Mercado Legazpi
626	Puente de Andalucía
627	San Isidro
628	Deportivo Moscardó
629	Colonia Moscardó
630	Colegio Moscardó
631	Lotío
632	Operto
633	Puerta Bonita
634	Plaza Toros Vista Alegre
635	Vista Alegre
636	Polideportivo la Mina
637	Parterre
638	Eugenia de Montijo
639	Cementerio Parroquial Carabanchel
640	Prisión de Carabanchel
641	Cruces, Las
642	Metro Suburbano
643	Avenida de los Poblados
644	Romero Basar
645	Aguilas
646	Parque las Cruces
647	Plaza Parterre
648	Torres Garrido
649	Colonia la Prensa
650	Colegio Santa Rita
651	Carabanchel Bajo
652	María Odiaga
653	Padre Amigo
654	Pan Bendito
655	Finca Vista Alegre
656	San José Obrero
657	Abrantes
658	Vía Lusitana
659	Parque Sur
660	Cerro Blanco

### 3.1. RELACIÓN BÁSICA DE MUNICIPIOS, ENTIDADES, NÚCLEOS Y SECTORES URBANOS (Continuación)

CÓDIGO	MUNICIPIO ENTIDAD NÚCLEOS SECTOR URBANO
661	Ricardo Beltrán y Rozpide
662	Parque Clot Palme
663	Rafaela Ybarra
664	Parque de la Paloma
665	Deportivo Orcasitas
666	Parque Pradolongo
667	Arroyo Pradolongo
668	Cornisa. La
669	Usera
670	Porta Coeli
671	Colonia Almendrales
672	Hospital Doce de Octubre
673	Industrial Avenida de Córdoba
674	Carolíneas
675	China. La
676	San Mario
677	Colonia Andalucía
678	Deportivo San Fermín
679	Hospital del Niño Jesús
680	Doctor Laguna
681	Pío Baroja
682	Niño Jesús
683	Avenida Nazaret
684	Canoe
685	Piscina Olímpica
686	Parque Roma
687	Puente de la Estrella
688	Barrio Piliillas
689	Deportivo la Elipa
690	Arroyo Piliillas
691	Doctor Tapia
692	Parque Moratalaz
693	Martala
694	Moratalaz
695	Pavones
696	Deportivo Moratalaz
697	Arroyo Fontarrón
698	Tacona
699	Fontarrón
700	Media Lengua
701	Hogar del Ferroviario
702	Estrella. La
703	Conde de Casal
704	Colonia del Retiro
705	Reyes Magos
706	Mariano de Cavia
707	Observatorio
708	Reina Cristina
709	Panteón
710	Gutenberg
711	Menéndez Pelayo
712	Valderribas
713	Cafeto
714	Puente de los Tres Ojos
715	Ciudad de Barcelona
716	Maestranza
717	Renfe Atocha
718	Méndez Alvaro
719	Parque Tierno Galván
720	Nueva Estación Sur
721	Puente Vallecas
722	Peña Prieta
723	Norte Vallecas

CÓDIGO	MUNICIPIO ENTIDAD NÚCLEOS SECTOR URBANO
724	Irradiación
725	Doña Carlota
726	Santa Ana
727	Picos de Europa
728	Portazgo
729	Parque Numancia
730	Ramón Pérez de Ayala
731	Instituto Tajamar
732	Pío Felipe
733	Canal Isabel II Vallecas
734	Jesús Divino Obrero
735	Barnard
736	Jardín Campo del Toro
737	Andaluces
738	San Claudio
739	León Felipe
740	Parque Palomeras Este
741	Luis Buñuel
742	Jardín Parque de la Paloma
743	Villalobos
744	Pablo Neruda
745	Buenos Aires
746	San José
747	Venta del Pájaro
748	Parque Azorín
749	Sierra del Valle
750	Palomeras Bajas
751	Nuestra Señora de los Angeles
752	San Francisco Javier
753	Estadio del Rayo
754	Erillas - Perpetuo Socorro
755	San Jorge
756	Peña Atalaya
757	Picazo
758	San Diego
759	Renfe Abroñigal
760	Timoteo Pérez Rubio
761	Entrevías
762	Paz. La
763	Viña. La
764	Parque Entrevías
765	Entrevías I
766	Entrevías II
767	Entrevías III
768	Entrevías IV
769	Entrevías V
770	Deportivo Pozo Vallecana
771	Pozo del Tío Raimundo
772	Polígono Industrial Vallecas Sur
773	Polígono Industrial Vallecas Norte
774	Deportivo Palomeras
775	Universidad Politécnica
776	Industrial la Arboleda
777	Cerro Chico
778	Sierra de Guadalupe
779	Puerto Alazores
780	Villa de Vallecas
781	Monte Aya
782	Nuestra Señora de las Nieves
783	Congosto
784	Socorro Porzuna y Gabia
785	Huerta. La
786	Cementerio Villa Vallecas

CÓDIGO	MUNICIPIO ENTIDAD NÚCLEOS SECTOR URBANO
787	UVA. Vallecas
788	Ciudad Santa Eugenia
789	Cerro Almódovar
790	Venta la Rubia
791	Aeródromo Cuatro Vientos
792	Hospital Instituto San José
793	Aeronáutica Industrial
794	San Deogracias
795	Mutual. La
796	San Federico
797	Residencial Europa
798	Loyola
799	Marianistas
800	Alfredo Aleix
801	Juan XXI II
802	Piqueñas. Las
803	Carretera Leganés
804	E.M.I. Carabanchel
805	Politécnico del Ejército
806	Duquesa de Tamames
807	Asilo Carabanchel
808	Carabanchel Alto
809	Salesianos
810	Colonia Buenavista
811	Industrial Carabanchel Alto
812	Ramal de Andalucía
813	Francisco Sánchez
814	Cementerio Carabanchel
815	Princesa Juana de Austria
816	Orcasitas I
817	Orcasitas II
818	Orcasitas III
819	Orcasitas IV
820	Meseta Orcasitas
821	Poblado Agrícola Orcasitas
822	Equipamientos Orcasitas
823	Orcasur
824	Perla. La
825	Colonia Fernando
826	Estafeta
827	Colonia San Fermín
828	Torroxo
829	Industrial Torregrosa
830	Espinillo. El
831	Peugeot Talbot
832	Cementerio de Villaverde
833	Central de Ingenieros
834	Equipamiento Ciudad los Angeles
835	Parque Ciudad los Angeles
836	Alcoce r
837	Ciudad los Angeles
838	Oroquieta
839	Villaverde Bajo
840	Quinta del Pilar
841	Boetticher
842	Villalonso
843	Puebla de Sanabria
844	Arroyo Bueno
845	Instituto de Villaverde
846	Parque Plata y Castañar
847	Villaverde Pueblo
848	Colonia Butano
849	Avenida Espinela



### 3.1. RELACIÓN BÁSICA DE MUNICIPIOS, ENTIDADES, NÚCLEOS Y SECTORES URBANOS (Continuación)

CÓDIGO	MUNICIPIO ENTIDAD NÚCLEOS SECTOR URBANO	CÓDIGO	MUNICIPIO ENTIDAD NÚCLEOS SECTOR URBANO	CÓDIGO	MUNICIPIO ENTIDAD NÚCLEOS SECTOR URBANO
850	San Carlos	7	Goloso, El	16	Delta
851	Talco	1	Goloso, El	17	Erillas, Las
852	Paseo de los Ferrovianos	8	Pardo, El	18	Fuente Blanca
853	Standard Eléctrica	1	Cementerio de El Pardo	19	Granadilla, La
854	Aristrain	2	Mingorrubio	20	Heras, Las
855	Puente del Camello	3	Guardia Civil	21	Herradura, La
856	Colonia Marconi	4	Hidrodinámicas	22	Horizonte
857	Polígono Industrial Villaverde	5	Príncipe de Asturias	23	Huertas, Las
858	Parque Dehesa Boyal	6	Caballería	24	Ins
859	San Cristóbal de los Angeles	7	Puente Capuchinos	25	Inteland
860	Base Automóviles del Ejército	8	Guardia Real	26	Mavi - Delí
861	Ribera de San Fermín	9	Palacio de El Pardo	27	Mimbrenas, Las
862	Camino de Perales	10	Casa Infantes	28	Monte Luxar
863	Depuradora la China	11	Pardo Pueblo, El	29	Norias, Las
864	Trigales, Los	12	Parque San Francisco	30	Novaserra
865	Santa Catalina	13	Ensanche	31	Olmos, Los
866	E.M.I Entrevías	14	San Fernando	32	Parque Colón - Ecleres
867	Parque Forestal Entrevías	15	Transmisiones	33	Paular, El
868	Celsa, La	9	Puente de la Bulera	34	Pinar del Plantío, El
869	Mercamadrid	1	Puente de la Bulera	35	Polideportivo
870	Poblado Altamira	10	San Fernando Valdelatas	36	Porches, Los
871	Butarque	1	San Fernando	37	Praderas, Las
872	Carretera San Martín de la Vega	2	Valdelatas	38	Puerta de Madrid
873	Colonia Rosales	11	Vicálvaro	39	Puerta Sierra
874	Industrial Rosales	1	Instituto	40	P.Y.R.
875	Colegia Navas de Tolosa	2	San Juan	41	Residencial Majadahonda
876	Renfe Villaverde Bajo	3	Parque de Vicálvaro	42	Robles, Los
877	Central Eléctrica de Villaverde	4	Villajimena	43	Sacedilla, La
878	San Francisco de Asís	5	Universidad Vicálvaro	44	San Andrés
879	Camino Vereda	6	Carretera Vallecas	45	San Cristóbal
880	Peña Nueva	7	Villamanzo	46	San Roque
881	Camps	8	Real	47	Sauces, Los
882	Camino de los Llanos	9	Vicálvaro Pueblo	48	Señorío de los Pinos
901	Arroyo del Fresno	10	Sacrificio	49	Tejar, El
902	Ferial	11	Poblado Valdeiribas	50	Valle, El
903	Llanos, Los	12	Cementerio Vicálvaro	51	Valle del Arcipreste
904	Dehesilla, La	13	Portland	52	Veracruz
905	Fuente el Saz	14	Renfe Vicálvaro	53	Verdiales, Los
906	Disco	15	Antigua Carretera Costada	54	Viñas, Las
907	Valdecahonde	16	Polígono Industrial Vicálvaro	55	Zoco, El
908	Arroyo del Santo	17	Villablanca	99	Majadahonda (Diseminado)
909	Sepúlveda	18	Valdebernardo	41	Coto Blanco
910	Muñico	99	Diseminado	99	Coto Blanco (Diseminado)
911	Cármenes, Los	80	Majadahonda	42	Cumbre, La
912	Cerro Negro	19	Iberduero	1	Entreálamos
913	Vandel, El	99	Iberduero (Diseminado)	1	Entreálamos
914	Tánger	22	Majadahonda	99	Cumbre, La (Diseminado)
915	Plaza Roja	1	Majadahonda	43	Grajera, La
916	Cerro Palomeras	1	Airesol	99	Grajera, La (Diseminado)
917	Juan Zarzo	2	Airesol III	44	Monte del Pilar
918	Madrid Sur	3	Airesol III	99	Monte del Pilar (Diseminado)
919	Apeadero	4	Azata	45	Virgen de Lourdes
920	Milano	5	Bahía Blanca	1	Colegio Virgen de Lourdes
2	Canto Blanco	6	Baymar	1	Colegio Virgen de Lourdes
1	Canto Blanco	7	Cabañas, Las	46	Mayorazgo, El
3	Cañada Real de la Galiana Norte	8	Camino Huerta Vieja	99	Mayorazgo, El (Diseminado)
1	Cañada Real de la Galiana Norte	9	Carretero, El	47	Monteclaro
4	Cañada Real de la Galiana Sur	10	Casas Blancas	1	Monteclaro
1	Cañada Real de la Galiana Sur	11	Casco Antiguo	1	Monteclaro
5	Covivar	12	Cerro del Aire	82	Manzanares el Real
1	Covibar	13	Cerro de la Mina	1	Manzanares el Real
6	Encinar de los Reyes, El	14	Charaima	1	Manzanares el Real
1	Encinar de los Reyes, El	15	Delfines, Los	1	Alcornocal, El

### 3.1. RELACIÓN BÁSICA DE MUNICIPIOS, ENTIDADES, NÚCLEOS Y SECTORES URBANOS (Continuación)

CÓDIGO	MUNICIPIO ENTIDAD NÚCLEOS SECTOR URBANO	CÓDIGO	MUNICIPIO ENTIDAD NÚCLEOS SECTOR URBANO	CÓDIGO	MUNICIPIO ENTIDAD NÚCLEOS SECTOR URBANO
	2 Alto del Palomar		11 Mejorada Industrial		6 San Blas - Los Colladillos
	3 Balcones, Los		12 Clivos, Los	99	San Blas - Los Colladillos (Diseminado)
	4 Casco Antiguo		13 Pinos, Los	86	Molar, E
	5 Cercados, Los		14 San Fausto	1	Molar, E
	6 Cerro de las Pascuas		15 Santa Rosa	1	Molar, E
	7 Cortecero		16 Trébol, E	1	Alameda, La
	8 Cuatro Peñas	99	Mejorada del Campo (Diseminado)	2	Arcas, Las
	9 Ermita, La	2	Huertos Familiares	3	Bodegas Charcón
	10 Llanos, Los	1	Huertos Familiares	4	Bodegas la Torreña
	11 Molino, E	1	Huertos Familiares	5	Bodegas Majaramero
	12 Navarrealejo	99	Huertos Familiares (Diseminado)	6	Casas Nuevas
	13 Navazuela, La	3	Peña Rubia	7	Casco Antiguo
	14 Palacios, Los	99	Peña Rubia (Diseminado)	8	Cerquilla, La
	15 Parque Santillana	4	Presa, La	9	Cruz, La
	16 Pedriza II	99	Presa, La (Diseminado)	10	Fuente del Toro
	17 Pedriza I	5	Raya de Ve lilla, La	11	Polideportivo
	18 Peña el Gato	1	Raya de Ve lilla, La	12	Vista Sierra
	19 Rincón, E	1	Raya de Ve lilla, La	99	Molar, E (Diseminado)
	20 Tejeruela, La	99	Raya de Ve lilla, La (Diseminado)	3	Cabaña, La
	21 Yelmo, E	6	Valdecelada	99	Cabaña, La (Diseminado)
99	Manzanares el Real (Diseminado)	1	Valdecelada	4	Llanos y Remolinos, Los
2	Berrocal, E	1	Tallar, E	99	Llanos y Remolinos, Los (Diseminado)
1	Ponderosa de la Sierra, La	2	Valdecelada	87	Molinos, Los
1	Ponderosa de la Sierra, La	99	Valdecelada (Diseminado)	1	Molinos, Los
99	Berrocal, E (Diseminado)	7	Vega, La	2	Molinos, Los
3	Bola del Mundo, La	99	Vega, La (Diseminado)	1	Borregones, Los
99	Bola del Mundo, La (Diseminado)	85	Miraflores de la Sierra	2	Canto de la Plata
4	Presa de Santillana	1	Endrinales, Los	3	Casco Antiguo
99	Presa de Santillana (Diseminado)	1	Endrinales, Los	4	Cerca de la Mora
83	Meco	1	Endrinales, Los	5	Cuevas, Las
1	Estación y La Venta, La	99	Endrinales, Los (Diseminado)	6	Chamberí
1	Estación y La Venta, La	2	Miraflores de la Sierra	7	Estación, La
1	Estación, La	1	Miraflores de la Sierra	8	Hermanitas de los Pobres
2	Venta, La	1	Arenal, E	9	Linar
99	Estación y La Venta, La (Diseminado)	1	Cabezuelo, E	10	Matalaguna
2	Meco	2	Cantagallos	11	Matarrubia
1	Meco	3	Casco Antiguo	12	Monte Pinar
1	Casco Antiguo	4	Cerro de la Noria	13	Peña la Tolva
2	Cuco y El Frontal, E	5	Cerro de los Santos	14	Pradillos
3	Dehesa, La	6	Fuente del Pino	15	Sanatorio de Marina
4	Nueva Castilla	7	Gargantón, E	99	Molinos, Los (Diseminado)
5	Pajares, Los	8	Huerto Chindo	88	Montejo de la Sierra
6	Peralba, La	9	Isidoro Rey	1	Montejo de la Sierra
7	Sitio Viejo	10	Montecillo	1	Montejo de la Sierra
8	Soledad, La	11	Padre Rivero	1	Calvario, E
9	Valdelacueva	12	Pastrana, La	2	Casa del Agua
10	Verdoso - Barrio Alto, E	13	Paz de España	3	Casco Antiguo
99	Meco (Diseminado)	14	Peñas, Las	4	Zarzal, E
3	Alameda de las Monjas	15	Peralejo, E	99	Montejo de la Sierra (Diseminado)
99	Alameda de las Monjas (Diseminado)	16	Río, E	2	Chaparral, E
84	Mejorada del Campo	17	Rosal, E	99	Chaparral, E (Diseminado)
1	Mejorada del Campo	18	Santo Tomás	89	Moraleja de Enmedio
1	Mejorada del Campo	19	Sot y Campo	1	Colinas, Las
1	Abedules, Los	20	Tejera, La	1	Colinas, Las
2	Acacias, Las	21	Tomillar, E	1	Colinas, Las
3	Angustias, Las	22	Miraflores de la Sierra (Diseminado)	2	Moraleja de Enmedio
4	Barrio del Sacrificio	99	Hormigales y Casablanca	1	Moraleja de Enmedio
5	Barrio de María Jesús	3	Hormigales y Casablanca (Diseminado)	1	Caño, E
6	Camino Alto de Ve lilla	99	Huelgas, Las	2	Casco Antiguo
7	Casas Nuevas	4	Huelgas, Las	3	Mangada, La
8	Casco Antiguo	1	Huelgas, Las	4	Olivos, Los
9	Ladrillera, La	5	Roserrillos y El Carrascal	5	Polideportivo
10	Lavandería, La	99	Roserrillos y El Carrascal (Diseminado)	6	Salmueros, Los

### 3.1. RELACIÓN BÁSICA DE MUNICIPIOS, ENTIDADES, NÚCLEOS Y SECTORES URBANOS (Continuación)

CÓDIGO	MUNICIPIO ENTIDAD NÚCLEOS SECTOR URBANO	CÓDIGO	MUNICIPIO ENTIDAD NÚCLEOS SECTOR URBANO	CÓDIGO	MUNICIPIO ENTIDAD NÚCLEOS SECTOR URBANO
90	7 San Millán	99	Alto, El (Diseminado)	56	Versalles
	8 Yucas, Las	3	Valle, El	57	Villa Europa
	9 Mirador de Humanes, El	99	Valle, El (Diseminado)	58	Villafontana I
	Moraleja de Enmedio (Diseminado)	4	Cabezas, Las	59	Villafontana II
1	Moralzarzal	99	Cabezas, Las (Diseminado)	60	Vosa
	Moralzarzal	92	Móstoles	2	Aventurera, La
	Moralzarzal	1	Móstoles	1	Aventurera, La
1	Abetos, Los	1	Móstoles	99	Móstoles (Diseminado)
2	Barrio de Arriba	1	Alcalá	2	Parque Coimbra
3	Carmen, El	2	Antusana, La	1	Parque Coimbra
4	Casco Antiguo	3	Arroyomolinos	1	Parque Coimbra
5	Cerquillas, Las	4	Biarritz	3	Pinares Llanos
6	Circuito, El	5	Campo la Virgen	1	Pinares Llanos
7	Chaparralitos, Los	6	Cañaveral	1	Pinares Llanos
8	Chopos, Los	7	Carcavilla	99	Pinares Llanos (Diseminado)
9	Encinilla, La	8	Casco Antiguo	4	Río Guadarrama
10	Enebros, Los	9	Cefera	1	Río Guadarrama
11	Herradura, La	10	Cerro la Cabaña	1	Guadarrama de Abajo
12	Herradurita, La	11	Cerro Prieto	2	Guadarrama de Arriba
13	Herrenes, Los	12	Copasa	99	Río Guadarrama (Diseminado)
14	Ladera Concejo	13	Corona Verde	5	Combos, Los
15	Linarejos, Los	14	Coronel de Palma	99	Combos, Los (Diseminado)
16	Navafía	15	Coveta	6	Húmera
17	Navazos, Los	16	Cumbres, Las	99	Húmera (Diseminado)
18	Peñas Gordas	17	Chaves	7	Nieves, Las
19	Peñazarzal	18	Depuradora	1	Nieves - El Lucero, Las
20	Prados Verdes	19	Diana	1	Lucero, El
21	Redondillo	20	Estación, La	2	Nieves, Las
22	Tejera, La	21	Estorill	99	Nieves, Las (Diseminado)
23	Valleja, La	22	Estorill	8	Peñaca
99	Moralzarzal (Diseminado)	23	Fátima	99	Peñaca (Diseminado)
2	Berrocal, El	24	Fuensanta, La	93	Navacerrada
2	Berrocal Noroeste, El	25	Guadalupe	1	Navacerrada
1	Berrocal Noroeste, El	26	Horizonte III	1	Navacerrada
3	Berrocal Sur, El	27	Iviasa I	1	Casco Antiguo
1	Berrocal Sur, El	28	Iviasa II	2	Cercas Mayores
4	Linar del Río	29	Jardín de Móstoles	3	Eras, Las
1	Linar del Río	30	Jardín Puerta del Sol	4	Linares, Los
99	Berrocal, El (Diseminado)	31	Liana	5	Manantial, El
3	Fuente del Piojo	32	Loma, La	6	Mata del Rosal
1	Arroyuelos, Los	33	Luna, La	7	Prado de la Iglesia
1	Arroyuelos, Los	34	Llanos, Los	8	Prado Jerez
99	Fuente del Piojo (Diseminado)	35	María del Mar	9	Prado Molero
5	Praderas, Las	36	Matadero	10	San Sebastián
1	Praderas, Las	37	Móstoles Industrial	99	Navacerrada (Diseminado)
1	Praderas, Las	38	Nazaret	2	Almorchones, Los
6	Reta mar, El	39	Parque América	99	Almorchones, Los (Diseminado)
1	Retamar, El	40	Parque Tingo - María	3	Barranca, La
1	Retamar, El	41	Parque Zarauz	99	Barranca, La (Diseminado)
91	Morata de Tajuña	42	Polígono Industrial Arroyomolinos	94	Navalafuente
1	Morata de Tajuña	43	Polígono Industrial la Fuensanta	1	Navalafuente
1	Morata de Tajuña	44	Prado Regordoño	1	Navalafuente
1	Antigua, La	45	Princesa, La	1	Casco Antiguo
2	Calvario, El	46	Pryconsa I	2	Cerrillo de Valentin
3	Casco Antiguo	47	Pryconsa II	3	Chaparral, El
4	Cementerio	48	Rejilla	4	Erial, El
5	Centenos, Los	49	Reyes, Los	5	Peña Hueca
6	Concepción, La	50	Río Bidasoa	6	Rodeo, El
7	Estación, La	51	Rosales I, Los	7	Vedado, El
8	Grupo Escolar	52	Rosales II, Los	99	Navalafuente (Diseminado)
9	Rosales, Los	53	San Federico	2	Arreturas, Las
99	Morata de Tajuña (Diseminado)	54	San Luís	1	Arreturas, Las
2	Alto, El	55	Soto, El	1	Arreturas, Las



### 3.1. RELACIÓN BÁSICA DE MUNICIPIOS, ENTIDADES, NÚCLEOS Y SECTORES URBANOS (Continuación)

CÓDIGO	MUNICIPIO ENTIDAD NÚCLEOS SECTOR URBANO
3	Corralillo, El
99	Corralillo, El (Diseminado)
4	Llanos, Los
99	Llanos, Los (Diseminado)
5	Piscis
1	Piscis
1	Piscis
6	Sococar
1	Sococar
1	Sococar
7	Viñas, Las
1	Viñas I, Las
1	Viñas I, Las
2	Viñas II, Las
1	Viñas II, Las
99	Viñas, Las (Diseminado)
95	Navalagamella
1	Navalagamella
2	Navalagamella
1	Calvario, El
2	Casco Antiguo
3	Romeral, El
4	San Pedro
5	San Sebastián
3	Plantío, El
1	Plantío, El
99	Navalagamella (Diseminado)
2	Barrancos, Los
1	Barrancos, Los
1	Barrancos, Los
3	Cerro Alarcón
1	Cerro Alarcón
1	Cerro Alarcón
96	Navalcamero
1	Calypo II
1	Calypo II
1	Calypo II
3	Navalcamero
1	Navalcamero
1	Alparrache
2	Barrio Estación
3	Bastos, Los
4	Casco Antiguo
5	Covadonga
6	Estación, La
7	Oasis
8	Residencia
9	Señorio- Navalar
99	Navalcamero (Diseminado)
4	Aguas de Ríza
1	Aguas de Ríza
1	Aguas de Ríza
99	Aguas de Ríza (Diseminado)
5	Carretera de Extremadura
1	Manzanos, Los
1	Manzanos, Los
99	Carretera de Extremadura (Diseminado)
6	Carretera de Villamanta
99	Carretera de Villamanta (Diseminado)
7	Carril Toledano
99	Carril Toledano (Diseminado)
8	Casa de Roque
99	Casa de Roque (Diseminado)

CÓDIGO	MUNICIPIO ENTIDAD NÚCLEOS SECTOR URBANO
9	Dehesa de Marimartín
99	Dehesa de Marimartín (Diseminado)
10	Fuente Pila
1	Fuente Pila
1	Fuente Pila
99	Fuente Pila (Diseminado)
11	Mancigordo
1	Mancigordo
1	Mancigordo
99	Mancigordo (Diseminado)
97	Navarredonda
1	Navarredonda
1	Navarredonda
1	Casco Antiguo
99	Navarredonda (Diseminado)
2	San Mamés
1	San Mamés
1	Casco Antiguo
2	Palancar, El
99	San Mames (Diseminado)
3	Patuelo, El
1	Patuelo, El
1	Patuelo, El
99	Patuelo, El (Diseminado)
4	Prado Gamonal
1	Prado Gamonal
1	Prado Gamonal
99	Prado Gamonal (Diseminado)
5	Solarilla, La
1	Solanilla, La
1	Solanilla, La
99	Solanilla, La (Diseminado)
99	Navas del Rey
1	Morro, El
1	Morro, El
1	Morro, El
2	Club, El
99	Morro, El (Diseminado)
2	Navas del Rey
1	Navas del Rey
1	Casco Antiguo
2	Llanos de Manzanares
99	Navas del Rey (Diseminado)
3	San Juan
1	San Juan
1	San Juan
4	Rocha, La
1	Rocha, La
1	Rocha, La
99	Rocha, La (Diseminado)
5	Santa Ana
1	Santa Ana
1	Santa Ana
99	Santa Ana (Diseminado)
100	Nuevo Baztán
2	Mirador de Baztán, El
1	Mirador de Baztán, El
1	Mirador de Baztán, El
3	Monte Acevedo
1	Monte Acevedo
1	Monte Acevedo
4	Nuevo Baztán
1	Nuevo Baztán

CÓDIGO	MUNICIPIO ENTIDAD NÚCLEOS SECTOR URBANO
1	Casco Antiguo
2	Cuarto Lote, El
3	Palacio, El
4	Polideportivo
5	San Francisco
6	Transformador
99	Nuevo Baztán (Diseminado)
6	Eurovillas - Las Villas
1	Eurovillas - Las Villas
1	Eurovillas
2	Villas, Las
101	Olmeda de las Fuentes
1	Olmeda de las Fuentes
1	Olmeda de las Fuentes
1	Casco Antiguo
2	Cruces, Las
3	Chorrillo, El
4	Fuente del Cura, La
5	Fuente Suso, La
6	Huertos, Los
7	Plazuela, La
99	Olmeda de las Fuentes (Diseminado)
102	Orusco
1	Orusco
1	Orusco
1	Arcos, Los
2	Casas Caídas
3	Casco Antiguo
4	Estación, La
5	Fuente Juncal
6	Peña del Tesoro
7	Peñas, Las
99	Orusco (Diseminado)
2	Besara, La
99	Besara, La (Diseminado)
3	Carrizal, El
99	Carrizal, El (Diseminado)
4	Val, El
99	Val, El (Diseminado)
5	Camino de Valdeolmeña
99	Camino de Valdeolmeña (Diseminado)
6	Camino del Llano
99	Camino del Llano (Diseminado)
7	Vega, La
99	Vega, La (Diseminado)
104	Paracuellos de Jarama
1	Belvís de Jarama
1	Belvís de Jarama
1	Belvís de Jarama
99	Belvís de Jarama (Diseminado)
2	Paracuellos de Jarama
1	Paracuellos de Jarama
1	Casco Antiguo
2	Cometas, Las
3	Chamberí
4	Ensanche
5	Mirador, El
99	Paracuellos de Jarama (Diseminado)
3	Avalón, El
1	Avalón, El
1	Avalón, El
99	Avalón, El (Diseminado)
4	Berrocales del Jarama, Los

### 3.1. RELACIÓN BÁSICA DE MUNICIPIOS, ENTIDADES, NÚCLEOS Y SECTORES URBANOS (Continuación)

CÓDIGO	MUNICIPIO ENTIDAD NÚCLEOS SECTOR URBANO
1	Berrocales del Jarama. Los
1	Berrocales del Jarama. Los
5	Granja - El Cruce, La
1	Granja - El Cruce. La
1	Altos del Jarama
2	Caces. Los
3	Cementerio - Cetme
4	Cervellón I, El
5	Cervellón II, El
6	Cervellón III, El
7	Granja, La
8	Huertas, Las
9	Igarsa
10	Picón, El
99	Granja - El Cruce. La (Diseminado)
6	I.N.T.A.
1	I.N.T.A.
1	I.N.T.A.
2	Paleta. La
99	I.N.T.A. (Diseminado)
106	Parla
1	Parla
2	Parla
1	Carretera de Pinto
2	Carretera de Torrejón
3	Casas Bajas
4	Casco Antiguo
5	Cebadero. El
6	Ciudad Industrial
7	Eras, Las
8	Ermita, La
9	Flor del Sur
10	Fuente Bella
11	I.N.L.A.S.A
12	Laguna. La
13	Lavadero, El
14	Nido. El
15	Olivas. Las
16	Prado. El
17	Pryconsa
18	San Fermín
19	San Moral
20	San Ramón
21	Villa Juventus I
22	Villa Juventus II
99	Parla (Diseminado)
3	Humanejos y El Prado
99	Humanejos y El Prado (Diseminado)
107	Patones
2	Embalse del Atazar
1	Poblado del Atazar
1	Poblado del Atazar
99	Embalse del Atazar (Diseminado)
3	Patones de Abajo
1	Patones de Abajo
1	Casco Antiguo
4	Patones de Arriba
1	Patones de Arriba
1	Casco Antiguo
99	Patones de Arriba (Diseminado)
108	Pedrezuela
1	Atalaya Real
1	Atalaya Real

CÓDIGO	MUNICIPIO ENTIDAD NÚCLEOS SECTOR URBANO
1	Atalaya Real
2	Montenebro
1	Montenebro
1	Montenebro
99	Montenebro (Diseminado)
3	Pedrezuela
1	Pedrezuela
1	Barranco de San Miguel
2	Casco Antiguo
3	Dehesilla. La
4	Eras, Las
5	Santa Ana
99	Pedrezuela (Diseminado)
4	Mina. La
99	Mina. La (Diseminado)
5	Vaqueras. Las
99	Vaqueras. Las (Diseminado)
6	Lagunilla. La
99	Lagunilla. La (Diseminado)
7	Pajares. Los
99	Pajares. Los (Diseminado)
109	Pelayos de la Presa
1	Pelayos de la Presa
1	Pelayos de la Presa
1	Angeles, Los
2	Bellas Vistas
3	Camino Angosto
4	Carretera de Madrid
5	Casa Morente
6	Casco Antiguo
7	Cerquilla. La
8	Cerrillo, El
9	Cueva, La
10	Enfermería
11	Eras. Las
12	Estación. La
13	Fuenfria
14	Granja San Antonio
15	Lanchares, Los
16	Llanos, Los
17	Minas. Las
18	Mirador de Pelayos. El
19	Navapozas
20	Olivos. Los
21	Pino. El
22	Pinos Verdes I
23	Pinos Verdes II
24	Poblado de San Juan
25	Rosales. Los
26	San Blas
27	San José
28	San Pelayo
29	Santa María
30	Solana. La
31	Viña. La
32	Virgen de Allende
33	Virgen del Pilar
99	Pelayos de la Presa (Diseminado)
2	Cumbres. Las
1	Cumbres. Las
1	Cumbres. Las
110	Perales de Tajuña
1	Perales de Tajuña

CÓDIGO	MUNICIPIO ENTIDAD NÚCLEOS SECTOR URBANO
1	Perales de Tajuña
1	Acacias. Las
2	Barrio Nuevo
3	Calvario. El
4	Casco Antiguo
5	Castillo. El
6	Estación, La
7	Prado, El
8	San Sebastián
99	Perales de Tajuña (Diseminado)
2	Camino de las Peñuelas
99	Camino de las Peñuelas (Diseminado)
3	Prado de Arriba y Callejones
1	Prado de Arriba
1	Prado de Arriba
4	Valdeperales
1	Valdeperales
1	Valdeperales
5	Vega. La
99	Vega. La (Diseminado)
6	Veguilla, La
99	Veguilla. La (Diseminado)
7	Parraleja. El
99	Parralejo. El (Diseminado)
8	Vega de las Cuevas
99	Vega de las Cuevas (Diseminado)
111	Pezuela de las Torres
1	Pezuela de las Torres
1	Pezuela de las Torres
1	Casco Antiguo
2	Cruces, Las
3	Erillas, Las
4	Santa Ana
5	Oseca, La
99	Pezuela de las Torres (Diseminado)
2	Caminos. Los
1	Caminos. Los
1	Caminos. Los
112	Pinilla del Valle
1	Pinilla del Valle
1	Pinilla del Valle
1	Barrio de Abajo
2	Barrio de Arriba
3	Casco Antiguo
4	Cercas del Chorro. Las
5	Cercas del Manadero
99	Pinilla del Valle (Diseminado)
113	Pinto
1	Pinto
2	Pinto
1	Atalaya. La
2	Buenos Aires
3	Calera. La
4	Cañada Real
5	Cascajal. El
6	Casco Antiguo
7	Cisnes. Los
8	Colonias Teatinas
9	Cristina. La
10	Carretera de San Martín
11	Estación Vieja
12	Fronteras, Las
13	Gasolinera

### 3.1. RELACIÓN BÁSICA DE MUNICIPIOS, ENTIDADES, NÚCLEOS Y SECTORES URBANOS (Continuación)

CÓDIGO	MUNICIPIO ENTIDAD NÚCLEOS SECTOR URBANO
14	Granja Ilover
15	Indiana
16	Parque Norte
17	Parque Sur
18	Polígono Industrial Pinto Estación
19	Prado. El
20	San Antón
21	San José
22	Santo Domingo
23	Valdemoro
99	Pinto (Diseminado)
2	Arenas. Las
1	Arenas. Las
1	Arenas. Las
114	Piñuecar
1	Gandullas
1	Gandullas
1	Casco Antiguo
99	Gandullas (Diseminado)
2	Piñuecar
1	Piñuecar
1	Casco Antiguo
2	Cerquillas. Las
99	Piñuecar (Diseminado)
3	Lanchares
99	Lanchares (Diseminado)
4	Quiñones
99	Quiñones (Diseminado)
115	Pozuelo de Alarcón
1	Ángeles. Los
1	Ángeles. Los
1	Ángeles. Los
4	Pozuelo de Alarcón
1	Pozuelo de Alarcón
1	Benítez
2	Bularas
3	Casa de Campo
4	Cerro de los Gamos
5	Fuente de la Salud
6	Minas. Las
7	Paz. La
8	Pozuelo Casco
9	Mirador de Bularas
10	Pozuelo Estación
11	San José
99	Pozuelo de Alarcón (Diseminado)
20	Arroyo Meaques
1	Arroyo Meaques
1	Arroyo Meaques
2	Ciudad de la Imagen
99	Arroyo Meaques (Diseminado)
22	Retamares
99	Retamares (Diseminado)
23	Húmera - Somosaguas - Prado del Rey
1	Húmera - Somosaguas - Prado del Rey
1	Humera
2	Montecillo. El
3	Prado del Rey
4	Somosaguas
5	Somosaguas Centro
6	Somosaguas Norte
7	Universidad
8	Vallehermoso

CÓDIGO	MUNICIPIO ENTIDAD NÚCLEOS SECTOR URBANO
9	Vereda de los Pinos
99	Húmera - Somosaguas - Prado del Rey (Diseminado)
24	Monteclaro - La Cabaña
1	Monteclaro - La Cabaña
1	Cabaña. La
2	Encinas. Las
3	Monte Alina
4	Monteclaro
5	Monte Gancedo
6	Prado Largo
99	Monteclaro - La Cabaña (Diseminado)
25	Monte de Pozuelo
99	Monte de Pozuelo (Diseminado)
116	Pozuelo del Rey
1	Pozuelo del Rey
1	Pozuelo del Rey
1	Casco Antiguo
99	Pozuelo del Rey (Diseminado)
117	Prádena del Rincón
1	Prádena del Rincón
1	Prádena del Rincón
1	Casco Antiguo
2	Ejido. El
3	Prados. Los
99	Prádena del Rincón (Diseminado)
118	Puebla de la Sierra
1	Puebla de la Sierra
1	Puebla de la Sierra
1	Casco Antiguo
99	Puebla de la Sierra (Diseminado)
119	Quijorna
1	Perales de Milla
1	Perales de Milla
1	Perales de Milla
99	Perales de Milla (Diseminado)
2	Quijorna
2	Quijorna
1	Casco Antiguo
2	Chameca. La
3	Llanos. Los
4	Olivar. El
5	Pueblo. El
6	Santa Ana
99	Quijorna (Diseminado)
3	Morales. Los
99	Morales. Los (Diseminado)
120	Rascafría
1	Oteruelo del Valle
1	Oteruelo del Valle
1	Casco Antiguo
99	Oteruelo del Valle (Diseminado)
2	Rascafría
1	Cotos. Los
1	Cardosos. Los
3	Paular. El
1	Paular. El
4	Rascafría
1	Belgas. Los
2	Cascajales
3	Casco Antiguo
4	Costana. La
5	Eras. Las
6	Jaramilla

CÓDIGO	MUNICIPIO ENTIDAD NÚCLEOS SECTOR URBANO
7	Matillas. Las
8	Prado de la Torre
9	Prado Redondo
10	Redondal. El
11	San Sebastián
12	Valle del Paular
13	Vega. La
99	Rascafría (Diseminado)
3	Valdesquí
99	Valdesquí (Diseminado)
4	Grifos. Los
1	Grifos. Los
1	Grifos. Los
121	Redueña
1	Redueña
1	Redueña
1	Carcosos. Los
2	Casco Antiguo
3	Tres Casas
99	Redueña (Diseminado)
122	Ribatejada
1	Ribatejada
1	Ribatejada
1	Casco Antiguo
2	Cerca. La
3	Cerro de los Santos
4	Cerrillos
5	Chivaies
6	Molinos. Los
7	Olivar. El
8	Paraíso. El
9	Pinar. El
99	Ribatejada (Diseminado)
2	Paraje del Arzobispo
1	Paraje del Arzobispo
1	Paraje del Arzobispo
3	Juncal. El
1	Barrancos. Los
1	Barrancos. Los
99	Juncal. El (Diseminado)
123	Rivas-Vaciamadrid
2	Casa Eulogio
99	Casa Eulogio (Diseminado)
3	Negrалеjo. El
99	Negrалеjo. El (Diseminado)
4	Plu. El
99	Plu. El (Diseminado)
5	Percal. El
99	Percal. El (Diseminado)
99	Percal. El (Diseminado)
6	Rivas de Jarama
1	Rivas de Jarama
1	Rivas de Jarama
99	Rivas de Jarama (Diseminado)
7	Rivas-Vaciamadrid
1	Rivas-Vaciamadrid
1	Areneros. Los
2	Cigüeña. La
3	Rivas-Vaciamadrid
99	Rivas-Vaciamadrid (Diseminado)
8	Vaciamadrid
99	Vaciamadrid (Diseminado)



### 3.1. RELACIÓN BÁSICA DE MUNICIPIOS, ENTIDADES, NÚCLEOS Y SECTORES URBANOS (Continuación)

CÓDIGO	MUNICIPIO ENTIDAD NÚCLEOS SECTOR URBANO	CÓDIGO	MUNICIPIO ENTIDAD NÚCLEOS SECTOR URBANO	CÓDIGO	MUNICIPIO ENTIDAD NÚCLEOS SECTOR URBANO
10	Cañada Real de la Galiana	9	Caño. El	3	Hoyo. El
1	Cañada Real de la Galiana	10	Casco Antiguo	99	Hoyo. El (Diseminado)
1	Cañada Real de la Galiana	11	Cerro de las Palomas	4	Inmaculada y San Dámaso
11	Coronas. Las	12	Estación de Ferrocarril - Las Rozas	99	Inmaculada y San Dámaso (Diseminado)
1	Puente de Arganda	13	Eurohogar	5	Venta del Cojo
1	Puente de Arganda	14	Hiedra. La	99	Venta del Cojo (Diseminado)
99	Coronas. Las (Diseminado)	15	Majuelos	129	San Agustín del Guadalix
18	Partija - Santa Mónica. La	16	Maracalbo	1	San Agustín del Guadalix
1	Partija - Santa Mónica. La	17	Marazuela. La	1	San Agustín del Guadalix
1	Cerro de la Cabaña	18	Palomas. Las	1	Carretera de Colmenar
2	Covibar	19	Radio Nacional	2	Casas Nuevas
3	Cuzco	20	San Miguel	3	Casco Antiguo
4	Pablo Iglesias	21	Santa Ana	4	Eras Soledad - Ciudad Jardín
5	Santa Ana	99	Rozas de Madrid. Las (Diseminado)	5	Fuentes. Las
6	Santa Marta	7	Carriles. Los	6	Moreras. Las
99	Partija - Santa Mónica. La (Diseminado)	99	Carriles. Los (Diseminado)	7	Reguera. La
124	Robledillo de la Jara	8	Cervera. La	8	Guadalix
1	Robledillo de la Jara	99	Cervera. La (Diseminado)	99	San Agustín del Guadalix (Diseminado)
1	Robledillo de la Jara	9	Ceudas. Las	2	Ardales. Los
1	Casco Antiguo	99	Ceudas. Las (Diseminado)	99	Ardales. Los (Diseminado)
99	Robledillo de la Jara (Diseminado)	10	Dehesa. La	3	Barranco Hondo
2	Villar. El	99	Dehesa. La (Diseminado)	1	Barranco Hondo
99	Villar. El (Diseminado)	11	Garzo. El	1	Barranco Hondo
125	Robledo de Chavela	99	Garzo. El (Diseminado)	99	Barranco Hondo (Diseminado)
2	Robledo de Chavela	13	Puentecilla y Los Majuelos. La	4	Hidrola
1	Robledo de Chavela	99	Puentecilla y Los Majuelos. La (Diseminado)	1	Hidrola
1	Aloberas. Las	15	Matas - Pinar - Monte Rozas. Las	1	Hidrola
2	Antigua. La	1	Matas' Pinar - Monte Rozas. Las	5	Moncalvillo
3	Canopus	1	Barrancos. Los	99	Moncalvillo (Diseminado)
4	Carmen. El	2	Coruña 21	6	Peñas Rubias
5	Casco Antiguo	3	Dehesa. La	99	Peñas Rubias (Diseminado)
6	Cercado del Pinar	4	Encinares. Los	7	Raso. El
7	Cruces. Las	5	Encinas. Las	1	Raso. El
8	Chavela Club	6	Entrepinos	1	Raso. El
9	Estación. La	7	Estación Ferrocarril Pinar	8	Sima. La
10	Huerta Arriba	8	Ganja. La	1	Sima. La
11	Palomar. El	9	Majalizas	1	Sima. La
12	Prados. Los	10	Matas Altas	99	Sima. La (Diseminado)
13	Río Cofia	11	Matas. Las	9	Valdelagua
14	Sangrador	12	Molino de la Hoz	1	Valdelagua
15	Suiza Española. La	13	Nuevo Club	1	Valdelagua
99	Robledo de Chavela (Diseminado)	14	Parque de las Matas	99	Valdelagua (Diseminado)
126	Robregordo	15	Pedrosillo. El	10	Valdeoliva
1	Robregordo	16	Peñascales. Los	99	Valdeoliva (Diseminado)
1	Robregordo	17	Pinar. El	130	San Fernando de Henares
1	Casco Antiguo	18	Pinar de las Rozas	2	San Fernando de Henares
2	Cerca de la Cruz	19	Punta Gatea	1	San Fernando de Henares
3	Estación. La	20	Renfe Nuevo	1	Barrio de la Otan
99	Robregordo (Diseminado)	21	Renfe Viejo	2	Casco Antiguo
127	Rozas de Madrid. Las	99	Matas - Pinar - Monte Rozas. Las (Diseminado)	3	Copasa
1	Chopera. La	128	Rozas de Puerto Real	4	Fuencasa
1	Chopera. La	1	Entrepinos	5	Huerta Grande. La
1	Chopera. La	1	Entrepinos	6	Montserrat
4	Rozas de Madrid. Las	1	Entrepinos	7	Olivar. El
1	Rozas de Madrid. Las	99	Entrepinos (Diseminado)	8	Parque General
1	Abajón. El	2	Rozas de Puerto Real	9	Parque Henares
2	Alto de la Jabonería	1	Rozas de Puerto Real	10	Polideportivo
3	Alto de las Cabañas	1	Calleja de las Eras	11	Presa. La
4	Alto del Caño	2	Casco Antiguo	12	Sanchez Larbada
5	Balsain	3	Castillejos	13	Tres Coronas
6	Cabañas II. Las	4	Eras. Las	3	Granja. La
7	Camino de Navaluenga	5	Santa Agueda	99	Granja. La (Diseminado)
8	Cañadilla. La	99	Rozas de Puerto Real (Diseminado)	4	Coto Baezuela

### 3.1. RELACIÓN BÁSICA DE MUNICIPIOS, ENTIDADES, NÚCLEOS Y SECTORES URBANOS (Continuación)

CÓDIGO	MUNICIPIO ENTIDAD NÚCLEOS SECTOR URBANO
99	Coto Baezuela (Diseminado)
5	Campito, El
99	Campito, El (Diseminado)
6	Castillo de Aldovea
99	Castillo de Aldovea (Diseminado)
7	Daralcalde
99	Daralcalde (Diseminado)
8	Polígono de San Fernando de Henares
1	Polígono de San Fernando de Henares
1	Polígono de San Fernando de Henares
99	Polígono de San Fernando de Henares (Diseminado)
9	Quintana
1	Quintana
1	Quintana
99	Quintana (Diseminado)
10	Soto de Aldovea
1	Soto de Aldovea
1	Soto de Aldovea
99	Soto de Aldovea (Diseminado)
11	Viveros
99	Viveros (Diseminado)
12	Casa Quemada
99	Casa Quemada (Diseminado)
13	Castellanas. Las
1	Castellanas. Las
1	Castellanas. Las
99	Castellanas. Las (Diseminado)
14	Fuente de las Illas
99	Fuente de las Illas (Diseminado)
15	Jardín, El
99	Jardín, El (Diseminado)
16	Prado del Rincón
99	Prado del Rincón (Diseminado)
17	Sedano
99	Sedano (Diseminado)
18	Vaciabotas
99	Vaciabotas (Diseminado)
19	Galeana, La
99	Galeana, La (Diseminado)
20	Huerta Grande. La
99	Huerta Grande. La (Diseminado)
131	San Lorenzo de El Escorial
1	Cuelgamuros
1	Santa Cruz del Valle de los Caídos
1	Abadía
2	Valle de los Caídos
1	Poblado
99	Cuelgamuros (Diseminado)
2	San Lorenzo de El Escorial
1	San Lorenzo de El Escorial
1	Abantos
2	Casillas
3	Casita de Arriba, La
4	Casita del Príncipe (Palacio)
5	Cebadillas
6	Centro
7	Estación. La
8	Herrería. La
9	Machucho
10	Monte Carmelo
11	Monte Escorial
12	Plantel. El
13	Prado de la Laguna

CÓDIGO	MUNICIPIO ENTIDAD NÚCLEOS SECTOR URBANO
14	Prado del Arroyo
15	Real Monasterio
16	Reyes, Los
17	Romeral. El
18	Rosaño, El
19	San Lorenzo
20	Terreros
21	Zaburdón
99	San Lorenzo de El Escorial (Diseminado)
3	Campillo, El
99	Campillo, El (Diseminado)
4	Fuente Nueva
1	Hospital
1	Hospital
99	Fuente Nueva (Diseminado)
5	Herrería, La
1	Santa María del Buen Aire
1	Santa María del Buen Aire
99	Herrería, La (Diseminado)
6	Jaral de la Mira. El
99	Jaral de la Mira. El (Diseminado)
7	Jurisdicción. La
99	Jurisdicción, La (Diseminado)
8	Monasterio del Campillo
99	Monasterio del Campillo (Diseminado)
9	Puerta Verde
1	Camping Escorial
1	Camping Escorial
99	Puerta Verde (Diseminado)
10	Sdana, La
1	Pizarra. La
1	Felipe II
2	Pizarra, La
99	Solana, La (Diseminado)
11	Valle, El
99	Valle, El (Diseminado)
132	San Martín de la Vega
1	Angeles. Los
99	Angeles. Los (Diseminado)
2	Boyeriza, La
99	Boyeriza, La (Diseminado)
3	Gótzquez de Abajo
99	Gótzquez de Abajo (Diseminado)
4	Gótzquez de Arriba
1	Aimayr
1	Aimayr
99	Gótzquez de Arriba (Diseminado)
5	Marañosa, La
1	Poblado de Abajo
1	Poblado de Abajo
2	Poblado de Arriba
1	Poblado de Arriba
99	Marañosa. La (Diseminado)
7	San Martín de la Vega
1	San Martín de la Vega
1	Ensanche
2	Casco Antiguo
3	Hoteles, Los
4	Quiñón, El
2	Villamontaña
1	Santa Elena
2	Villamontaña
99	San Martín de la Vega (Diseminado)

CÓDIGO	MUNICIPIO ENTIDAD NÚCLEOS SECTOR URBANO
8	Pajares
99	Pajares (Diseminado)
9	Pingarrón, El
1	Vega del Pingarrón
1	Vega del Pingarrón
99	Pingarrón, El (Diseminado)
10	Vallequillas
1	Vallequillas Norte
1	Vallequillas Norte
2	Vallequillas Sur
1	Vallequillas Sur
99	Vallequillas (Diseminado)
133	San Martín de Valdeiglesias
1	San Ramón
1	San Ramón
1	San Ramón
2	Costa de Madrid
1	Costa de Madrid
1	Costa de Madrid
3	Javacruz
1	Javacruz
1	Javacruz
2	Jabariega
3	Veracruz
4	San Martín de Valdeiglesias
1	San Martín de Valdeiglesias
1	Barrio Pelayos
2	Bola, La
3	Calle Ancha
4	Caseta, La
5	Castillo, El
6	Cementerio
7	Colmena, La
8	Costaneras, Las
9	Chorrillo, El
10	Escuelas Viejas
11	Estación, La
12	Garbanzal, El
13	Gamacha
14	Mercado, El
15	Mirador de la Sdaniilla, El
16	Palomar, El
17	Pijama, El
18	Pilar, El
19	Plaza Real
20	Retiro, El
21	Rosario
22	Sangre, La
23	Sdaniilla. La
24	Veracruz
99	San Martín de Valdeiglesias (Diseminado)
134	San Sebastián de los Reyes
1	Ciudadcampo
1	Ciudadcampo
1	Ciudadcampo
99	Ciudadcampo (Diseminado)
2	Fuente del Fresno
1	Fuente del Fresno
1	Fuente del Fresno
99	Fuente del Fresno (Diseminado)
3	Pesadilla
99	Pesadilla (Diseminado)
4	Race

### 3.1. RELACIÓN BÁSICA DE MUNICIPIOS, ENTIDADES, NÚCLEOS Y SECTORES URBANOS (Continuación)

CÓDIGO	MUNICIPIO ENTIDAD NUCLEOS SECTOR URBANO	CÓDIGO	MUNICIPIO ENTIDAD NUCLEOS SECTOR URBANO	CÓDIGO	MUNICIPIO ENTIDAD NUCLEOS SECTOR URBANO
1	Race	13	cereca . La	2	Manantiales 1. Los
1	Race	1	Molino Nuevo	1	Manantiales 1. Los
99	Race (Diseminado)	1	Molino Nuevo	3	Manantiales 11. Los
5	San Sebastián de los Reyes	1	Molino Nuevo	1	Manantiales 11. Los
1	San Sebastián de los Reyes	99	Molino Nuevo (Diseminado)	99	Manantiales, Los (Diseminado)
1	Casco Antiguo	14	Umbría de los Gallegos	6	Sevilla la Nueva
2	Cumbres, Las	1	Umbría de los Gallegos	1	Sevilla la Nueva
3	Hoya, La	1	Umbría de los Gallegos	1	Almendros, Los
4	Navarrondán	15	Cepeda, La	2	Brisas, Las
5	Praderón, El	99	Cepeda, La (Diseminado)	3	Casco Antiguo
6	Rosa Luxemburgo	136	Santorcaz	4	Giralda, La
7	Valconejeros	1	Estación Transmisora Marina	5	Hórreo, El
8	Valde la Fuente	1	Estación Transmisora Marina	6	Juan XXII I
9	Zaporra, La	1	Estación Transmisora Marina	7	Olivos, Los
10	Zona Industrial Norte	99	Estación Transmisora Marina (Diseminado)	8	Perales, Los
11	Zona Industrial Sur	2	Santorcaz	9	Sevillalta
99	San Sebastián de los Reyes (Diseminado)	1	Santorcaz	99	Sevilla la Nueva (Diseminado)
6	Valdelamasa	1	Alberca, La	7	Valdelagua
99	Valdelamasa (Diseminado)	2	Cantarranas	1	Valdelagua
7	Villanueva	3	Carretera de Pastrana	1	Valdelagua
99	Villanueva (Diseminado)	4	Casco Antiguo	99	Valdelagua (Diseminado)
8	Granullla, La	5	Comisario, El	143	Somosierra
1	Granjilla, La	6	Nogueras, Las	1	Somosierra
1	Granjilla, La	7	San Roque	1	Somosierra
2	Puente Cultural	8	Sartenilla. La	1	Casco Antiguo
9	Dehesa Boyal	9	Torres, Las	2	Puerto de Somosierra
99	Dehesa Boyal (Diseminado)	99	Santorcaz (Diseminado)	99	Somosierra (Diseminado)
10	Roblizas, Las	137	Santos de la Humosa, Los	144	Soto del Real
99	Roblizas, Las (Diseminado)	1	Santos de la Humosa, Los	1	Soto del Real
135	Santa María de la Alameda	1	Santos de la Humosa, Los	1	Soto del Real
1	Estación, La	1	Barrio de la Iglesia	1	Agustina, La
1	Estación, La	2	Barrio del Val	2	Atamos, Los
1	Estación, La	3	Casco Antiguo	3	Apolonta, La
2	Juntas, Las	4	Cruz, La	4	Burtiales, Los
3	Parra, La	5	Estación Seguimiento Espacial	5	Mirador de Soto
2	Herrerías, Las	6	Humosa, La	6	Sierra Real
1	Herrerías, Las	7	Mirador, El	7	Nava - Prado Quintín, La
1	Herrerías, Las	8	Molino de Viento	8	Casco Antiguo
3	Hoya, La	99	Santos de la Humosa, Los (Diseminado)	9	Cerca los Cerrillos
1	Hoya, La	2	Soto y La Vega, El	10	Cerrillos, Los
1	Hoya, La	99	Soto y La Vega, El (Diseminado)	11	Ermita, La
5	Navalespino	138	Sema del Monte, La	12	Fresnos, Los
1	Navalespino	1	Sema del Monte, La	13	Peñas, Las
1	Navalespino	1	Sema del Monte, La	14	Prado Real
6	Paradilla, La	1	Casco Antiguo	15	Prado, El
1	Paradilla, La	2	Estomos, Los	16	Real de San Antonio, El
1	Paradilla, La	3	Pozas, Las	17	San Antonio de los Llanos
8	Pimpollar, El	99	Sema del Monte, La (Diseminado)	18	Rebollar, El
1	Pimpollar, El	140	Serranillos del Valle	19	Retamilla, La
1	Pimpollar, El	1	Serranillos del Valle	20	Rosario, El
9	Robledondo	1	Serranillos del Valle	21	Solana, La
1	Robledondo	1	Casco Antiguo	22	Soto Sierra
1	Robledondo	2	Pradera, La	23	Viñas Norte y Sur
10	Santa María de la Alameda	99	Serranillos del Valle (Diseminado)	24	Viñas - Desaceral, Las
1	Santa María de la Alameda	3	Carrascal. El	25	Vistas, Las
1	Casco Antiguo	1	Carrascal. El	26	Herrenes - Los Ejidos, Los
2	Cervunillo, El	1	Carrascal. El	27	Prado Ciruelo
3	Fontvieja	141	Sevilla la Nueva	28	Jardín de Soto
4	Navasantero	1	Cortijos, Los	29	Cerro Chico
5	Veguillas, Las	1	Cortijos, Los	99	Soto del Real (Diseminado)
99	Santa María de la Alameda (Diseminado)	1	Cortijos, Los	2	Rancajales, Los
11	Cereda, La	99	Cortijos, Los (Diseminado)	1	Rancajales, Los
1	Cereda, La	4	Manantiales, Los	1	Rancajales, Los



### 3.1. RELACIÓN BÁSICA DE MUNICIPIOS, ENTIDADES, NÚCLEOS Y SECTORES URBANOS (Continuación)

CÓDIGO	MUNICIPIO ENTIDAD NUCLEOS SECTOR URBANO
99	Rancajales, Los (Diseminado)
3	Dehesa Boyal
1	Fresneda, La
1	Fresneda, La
99	Dehesa Boyal (Diseminado)
145	Talamanca de Jarama
4	Talamanca de Jarama
1	Talamanca de Jarama
1	Casco Antiguo
2	Cercado Chico
3	Cuesta de Valdepiélagos
4	Pechín, El
5	Peñas, Las
6	Puente Romano
7	Ribera, La
8	Rosario, El
9	Santo Angel
10	Talamanca Residencial
11	Tejera, La
99	Talamanca de Jarama (Diseminado)
5	Carracalderas
1	Carracalderas
1	Carracalderas
6	Dunas, Las
1	Dunas, Las
1	Dunas, Las
7	Moraleja, La
99	Moraleja, La (Diseminado)
8	San Bartolomé
1	Perdigones, Los
1	Perdigones, Los
2	Tesoro, El
1	Tesoro, El
99	San Bartolomé (Diseminado)
9	Hondas, Las
99	Hondas, Las (Diseminado)
146	Tielmes
1	Tielmes
1	Tielmes
1	Casco Antiguo
2	Cuevas Altas - El Cristo
3	Estación, La
4	Huerta del Pavo
5	Huertas - Paso a Nivel, Las
6	Monte de Tielmes - Las Taconas
7	Palacio, El
8	Palomar, El
9	San Isidro - Cuevas Bajas
99	Tielmes (Diseminado)
2	Peralejo - Puntal del Pollo, El
99	Peralejo, El - Puntal del Pollo (Diseminado)
3	Vega, La
99	Vega, La (Diseminado)
147	Titulcia
1	Titulcia
1	Titulcia
1	Calvario, El
2	Casco Antiguo
3	Cerrón, El
4	Cuevas de Tajuña
5	Cuevas del Jarama
6	Palomar, El
99	Titulcia (Diseminado)

CÓDIGO	MUNICIPIO ENTIDAD NUCLEOS SECTOR URBANO
2	Carretera de Chinchón
99	Carretera de Chinchón (Diseminado)
3	vedadillo, El
99	Vedadillo, El (Diseminado)
4	Vega, La
99	Vega, La (Diseminado)
148	Torrejón de Ardoz
1	Torrejón de Ardoz
1	Torrejón de Ardoz
1	Americano, El
2	Arbolillo
3	Barrio Verde
4	Bilbao
5	Carmen, El
6	Carretera de Loeches
7	Casco Antiguo
8	Charco de los Peces
9	Fronteras, Las
10	Grasol
11	I.N.T.A.
12	Jardines de la Solana
13	Juncal y El Arrope, El
14	Monjas, Las
15	Montserrat
16	Osepsa
17	Parque Cataluña
18	Parque Florencia
19	Parque Granada
20	Parque Munguía
21	Parque Orbasa
22	Plata, La
23	Polígono Industrial las Fronte ras
24	El Preceptor
25	Quemadas, Las
26	Rosal, El
27	Rosario, El
28	Rotonda
29	San Isidro
30	San José
31	Santiago Apóstol
32	Saucar, El
33	Torre Pista
34	Valle, El
35	Veredillas
36	Virgen del Loreto
37	Xadre, El
38	Yegua, La
39	Zapatería
40	Zarzuela, La
99	Torrejón de Ardoz (Diseminado)
2	Base Aérea
1	Base Aérea
1	Base Aérea
2	I.N.T.A.
1	I.N.T.A. I
2	I.N.T.A. II
99	Base Aérea (Diseminado)
3	Casa Blanca
99	Casa Blanca (Diseminado)
4	Castillo, El
1	Castillo, El
1	Castillo, El
99	Castillo, El (Diseminado)

CÓDIGO	MUNICIPIO ENTIDAD NUCLEOS SECTOR URBANO
5	San Benito
1	San Benito
1	San Benito
99	San Benito (Diseminado)
6	Valle, El
1	Fresno, El
1	Fresno, El
99	Valle, El (Diseminado)
7	Villares y Correal, Los
99	Villares y Correal, Los (Diseminado)
8	Pico Blanco
99	Pico Blanco (Diseminado)
149	Torrejón de la Calzada
1	Torrejón de la Calzada
1	Torrejón de la Calzada
1	Casco Antiguo
2	Carretera de Grión
3	Nuevo Torrejón
4	Parque el Pinar
5	Pinos, Los
6	Puerta de Toledo
7	Villas de Torrecalzada, Las
99	Torrejón de la Calzada (Diseminado)
2	Vaciasilos
1	Vaciasilos
1	Vaciasilos
99	Vaciasilos (Diseminado)
150	Torrejón de Velasco
1	Torrejón de Velasco
1	Torrejón de Velasco
1	Casco Antiguo
2	Frontera, La
99	Torrejón de Velasco (Diseminado)
151	Torrelaguna
1	Torrelaguna
2	Torrelaguna
1	Arabal, El
2	Buenadicha, La
3	Caminillo del Canal
4	Carrasquilla, La
5	Casco Antiguo
6	Cercas, Las
7	Rosales, Los
8	San Sebastián
9	Santa Bárbara
10	Soledad, La
11	Viñagrande
99	Torrelaguna (Diseminado)
2	Tomillares, Los
1	Tomillares, Los
99	Tomillares, Los (Diseminado)
152	Torrelodones
2	Berzosilla, La
1	Berzosilla, La
1	Berzosilla, La
2	Jarales, Los
99	Berzosilla, La (Diseminado)
3	Canto del Pico
99	Canto del Pico (Diseminado)
4	Estación, La
1	Estación, La
1	Bulevar, El

### 3.1. RELACIÓN BÁSICA DE MUNICIPIOS, ENTIDADES, NÚCLEOS Y SECTORES URBANOS (Continuación)

CÓDIGO	MUNICIPIO ENTIDAD NÚCLEOS SECTOR URBANO	CÓDIGO	MUNICIPIO ENTIDAD NÚCLEOS SECTOR URBANO	CÓDIGO	MUNICIPIO ENTIDAD NÚCLEOS SECTOR URBANO
	2 Camino Vergara y La Estación	5	Retiro de Torreñocho, E		5 Solana Baja
	3 Estación, La	1	Retiro de Torreñocho, E		6 Tomillos, Los
	4 Mañas, Las	1	Retiro de Torreñocho, E	99	Valdelaguna (Diseminado)
	5 Prado Grande	6	Tomillares, Los	158	Valdemanco
99	Estación, La (Diseminado)	1	Tomillares, Los	1	Valdemanco
5	Varela	1	Tomillares, Los	1	Valdemanco
1	Varela	99	Tomillares, Los (Diseminado)	1	Casco Antiguo
1	Varela	7	Scto, E	99	Valdemanco (Diseminado)
99	varela (Diseminado)	99	Soto, E (Diseminado)	2	Cerro Matallera
6	Gaseo, E	154	Torres de la Alameda	1	Cerro Matallera
1	Gaseo, E	1	Mariblanca	1	Cerro Matallera
1	Gaseo, E	1	Mariblanca	2	Inmaculada Concepción
7	Jarales, Los	1	Mariblanca	3	Enclave, E
99	Jarales, Los (Diseminado)	2	Torres de la Alameda	3	Hoya, La
8	Mañas, Las	1	Torres de la Alameda	1	Hoya, La
99	Mañas, Las (Diseminado)	1	Torres de la Alameda	1	Hoya, La
11	Peñascales, Los	1	Barguilla, La	99	Hoya, La (Diseminado)
1	Peñascales, Los	2	Casco Antiguo	159	Valdemaqueda
1	Arroyo de Trotas	3	Cincho, E	1	Valdemaqueda
2	Bella Vista	4	San Roque	1	Valdemaqueda
3	Dos Cerros, Los	5	Santa Susana	1	Valdemaqueda
4	Enebral, E	6	Valdelafuente	1	Atalaya, La
5	Lago, E	7	Vallejos, Los	1	Canto de la Gallina
6	Monte, E	99	Torres de la Alameda (Diseminado)	2	Casco Antiguo
7	Montealegre	3	Carretera de Loeches	3	Herrenazo
8	Peñalar, E	99	Carretera de Loeches (Diseminado)	4	Monte Verde
9	Residencia del Ni	4	Dehesa de Torres	5	Olivar, E
10	Salud y Alegría	99	Dehesa de Torres (Diseminado)	6	Pradillos
99	Peñascales, Los (Diseminado)	5	San Isidro	7	Quejigos, Los
12	Robles, Los	99	San Isidro (Diseminado)	8	San Ramón
1	Robles, Los	6	San Juan del Viso	9	San Sebastián
1	Robles, Los	99	San Juan del Viso (Diseminado)	10	Valdepark
13	Hozuelas, Las	7	Valdeleygua	11	Viñas, Las
1	Hozuelas, Las	99	Valdeleygua (Diseminado)	12	Virgen, La
1	Rozuelas, Las	155	Valdaracete	13	Valdemaqueda (Diseminado)
99	Rozuelas, Las (Diseminado)	1	Valdaracete	2	Río, E
14	Torrelodones	1	Valdaracete	1	Río, E
1	Torrelodones	1	Campanera, La	160	Valdemorillo
1	Angeles, Los	2	Casco Antiguo	2	Cerro Alarcón
2	Casco Antiguo	3	Soldellana	1	Cerro Alarcón
3	Corazones, Los	99	Valdaracete (Diseminado)	1	Cerro Alarcón I
4	Flor de Lys	2	Fuensauco	2	Cerro Alarcón II
5	Jaraquemada	99	Fuensauco (Diseminado)	3	Navarredonda
		156	Valdeavero	1	Navarredonda
		1	Valdeavero	1	Jarabellrán
		1	Valdeavero	2	Isla Blanca
152	6 Monte los Angeles	1	Casco Antiguo	3	Mirador del Romero, E
14	Torrelodones	2	Eras	4	Puentelasierra
99	Torrelodones	3	Florida Blanca	5	Dehesa
153	Torremocha de Jarama	4	Fuente	1	Dehesa
1	Fábrica, La	5	Pedroso, E	1	Mojadillas
99	Fábrica, La (Diseminado)	6	Raza	2	Parque de las Infantas
2	Torremocha de Jarama	7	Soledad, La	3	Tres Dehesas
1	Torremocha de Jarama	99	Valdeavero (Diseminado)	6	Paraiso, E
1	Carretera de Uceda	2	Camosa, La	1	Paraiso, E
2	Casco Antiguo	1	Camosa, La	1	Paraiso, E
99	Torremocha de Jarama (Diseminado)	157	Cardosa, La	8	Pino Alto
3	Casa de Oficios	1	Valdelaguna	1	Pino Alto
99	Casa de Oficios (Diseminado)	1	Valdelaguna	1	Cazadero Real
4	Cerrada, La	1	Camino del Bosque	2	Sector Sur
1	Cerrada, La	2	Casco Antiguo	3	Camping San Juan
1	Cerrada, La	3	Conejeras, Las	9	Pizarrera, La
		4	Solana Alta	1	Pizarrera, La

### 3.1. RELACIÓN BÁSICA DE MUNICIPIOS, ENTIDADES, NÚCLEOS Y SECTORES URBANOS (Continuación)

CÓDIGO	MUNICIPIO ENTIDAD NÚCLEOS SECTOR URBANO
12	1 Casa de la Pizarrera
	2 Pizarrera, La
	Valdemorillo
1	Camping de Valdemorillo
1	Camping de Valdemorillo
2	Valdemorillo
1	Bartunál. El
2	Bomba. La
3	Casco Antiguo
4	Gazuela. La
5	Eras Cerradas
6	Nava, La
7	San Juan
8	Santa Ana
9	Santa Lucía
3	Charquillas, Las
1	Charquillas, Las
99	Valdemorillo (Diseminado)
13	Barrancos, Los
99	Barrancos, Los (Diseminado)
15	Montemorillo
1	Montemorillo
1	Montemorillo
161	Valdemoro
1	Valdemoro
1	Valdemoro
1	Albresa
2	Brezo
3	Campo Olivar
4	Casco Antiguo
5	Corte Inglés. El
6	Duque de Ahumada
7	Egida del Cristo
8	Eras de la Cruz
9	Eras de la Marquesa
10	Eras del Sol
11	Fuente de la Villa
12	Guardia Civil
13	Iglesia, La
14	Marquesa de Villa Antonia
15	Nuevo Valdemoro
16	Paseo de la Estación
17	Paseo del Prado
18	Piña, La
19	Plaza de Castilla
20	Postura, La
21	Puente, El
22	Puerta del Moro
23	Rambra, La
24	Río Nilo
25	San Antón
26	San Vicente Paul
27	Soto, El
28	Tinto Enrique
99	Valdemoro (Diseminado)
2	Camino Hondo
99	Camino Hondo (Diseminado)
6	Valmor
1	Valmor
1	Valmor
8	Centro Penitenciario Madrid III
99	Centro Penitenciario (Diseminado)
9	Juncarejo, El

CÓDIGO	MUNICIPIO ENTIDAD NÚCLEOS SECTOR URBANO
99	Juncarejo, El (Diseminado)
10	Rompecubas
1	Rompecubas
1	Rompecubas
162	valdectmos-Atapardo
1	Alalpardo
1	Alalpardo
1	Casas Nuevas
2	Casco Antiguo
3	Eidos, Los
4	Guijo, El
5	Norte
6	San Sebastián
99	Alalpardo (Diseminado)
2	Valdeolmos
1	Valdeolmos
1	Carretera de Valdeolmos
2	Casco Antiguo
3	Cruz, La
4	Estrechas de la Dehesa, Las
5	Iglesia
99	Valdeolmos (Diseminado)
3	Miraval
1	Miraval
1	Paloma, La
99	Miraval (Diseminado)
163	Valdepiélagos
1	Valdepiélagos
1	Valdepiélagos
1	Casco Antiguo
2	Eras de San Roque, Las
2	Frontal, El
1	Frontal, El
99	Valdepiélagos (Diseminado)
2	Coto de San Benito
99	Coto de San Benito (Diseminado)
164	Valdetorres de Jarama
1	Sillillos
1	Sillillos
1	Sillillos
99	Sillillos (Diseminado)
2	Valdetorres de Jarama
1	Valdetorres de Jarama
1	Camino del Soto
2	Carretera de Torrelaguna
3	Casco Antiguo
4	San Martín
5	Santa Ana
6	Valdelamiel
7	Llano, El
8	Valdenorte
99	Valdetorres de Jarama (Diseminado)
3	Cueva, La
1	Cueva, La
1	Cueva, La
4	Escarabajosa, La
1	Escarabajosa, La
1	Escarabajosa, La
5	Mirador, El
1	Mirador, El
1	Mirador, El
6	Soto y La Vega, El
99	Soto y La Vega, El (Diseminado)

CÓDIGO	MUNICIPIO ENTIDAD NÚCLEOS SECTOR URBANO
165	Valdilecha
1	Valdilecha
1	Valdilecha
1	Arroyo, El
2	Barrio Nuevo
3	Carazo
4	Casasola
5	Casco Antiguo
6	Eras de Abajo
99	Valdilecha (Diseminado)
166	Valverde de Alcalá
1	Valverde de Alcalá
1	Valverde de Alcalá
1	Cambrones, Los
2	Cañuela, El
3	Casco Antiguo
4	Prado, El
5	Sotos, Los
99	Valverde de Alcalá (Diseminado)
167	Velilla de San Antonio
1	Velilla de San Antonio
1	Velilla de San Antonio
1	Casco Antiguo
2	Girasoles, Los
3	Olivar, El
4	Huerta, La
5	Nuestra Señora de Africa
6	Vega, La
7	Bosque, El
8	Covital
9	Madroñas, Los
99	Velilla de San Antonio (Diseminado)
168	Vellón, El
1	Espartal, El
1	Espartal, El
1	Espartal, El
99	Espartal, El (Diseminado)
2	Vellón, El
1	Vellón, El
1	Berrocal, El
2	Camino de San Sebastián
3	Casco Antiguo
4	Cuesta Romana
5	Hontanilla, La
6	Magdalena, La
99	Vellón, El (Diseminado)
3	Campillo, El
99	Campillo, El (Diseminado)
4	Ermida de San Bias
99	Ermida de San Bias (Diseminado)
5	Quintas, Las
99	Quintas, Las (Diseminado)
6	Dehesa Boyal
99	Dehesa Boyal (Diseminado)
7	Calvero, El
1	Calvero, El
1	Calvero, El
169	Venturada
1	Venturada
1	Venturada
1	Camino de la Callejuela
2	Casco Antiguo
3	Eras, Las



### 3.1. RELACIÓN BÁSICA DE MUNICIPIOS, ENTIDADES, NÚCLEOS Y SECTORES URBANOS (Continuación)

CÓDIGO	MUNICIPIO ENTIDAD NÚCLEOS SECTOR URBANO
4	Rocinal. E
5	Tolle-Lege
99	Venturada (Diseminado)
2	Cotos de Monterrey
1	Cotos de Monterrey
1	Cotos de Monterrey
99	Cotos de Monterrey (Diseminado)
3	Rosales, Los
1	Rosales, Los
1	Rosales, Los
170	Villaconejos
1	Villaconejos
1	Villaconejos
1	Barrio Alto
2	Cabezuela, La
3	Casco Antiguo
4	Clérigos, Los
99	Villaconejos (Diseminado)
2	Dehesa y Valsalido. La
99	Dehesa y Valsalido, La (Diseminado)
3	Raso, El
99	Raso, El (Diseminado)
171	Villa del Prado
1	Alamín
1	Alamín
1	Alamín
99	Alamín (Diseminado)
3	Encinar del Alberche
1	Encinar del Alberche
1	Encinar del Alberche
2	San Francisco Meredo
99	Encinar del Alberche (Diseminado)
8	Villa del Prado
2	Villa del Prado
1	Arroyo Juanes
2	Casco Antiguo
3	Cristo de la Sangre
4	Era. La
5	Estación. La
6	Ferrocarril. E
7	Florida. La
8	San José
9	San Roque
10	Santa Lucía
3	Blanca. La
1	Blanca, La
99	Villa del Prado (Diseminado)
9	Cinco Sotos. Los
99	Cinco Sotos. Los (Diseminado)
10	Dehesa Alamar y Los Parrales
1	Hospital. E
1	Hospital. E
99	Dehesa Alamar y Los Parrales (Diseminado)
11	Hoyas. Las
1	Hoyas, Las
1	Hoyas, Las
99	Hoyas, Las (Diseminado)
12	Poveda y Los Albañalanes
99	Poveda y Los Albañalanes (Diseminado)
172	Villalbilla
2	Guruquí. E
1	Guruquí. E
1	Guruquí. E

CÓDIGO	MUNICIPIO ENTIDAD NÚCLEOS SECTOR URBANO
99	Guruquí. E (Diseminado)
3	Hueros. Los
1	Hueros. Los
1	Casco Antiguo
2	Cerro de la Iglesia
3	Cerro del Moral
4	Eras Viejas
99	Hueros. Los (Diseminado)
5	Zulema
1	Zulema
1	Zulema
2	Peñas Albas
6	Villalbilla
1	Villalbilla
1	Casco Antiguo
2	Valhondo
3	Vega de Retuenga
99	Villalbilla (Diseminado)
7	Dehesa de los Hueros
99	Dehesa de los Hueros (Diseminado)
8	Valdeláguila - E Robledal
1	Valdeláguila - E Robledal
1	Robledal. E
2	Valdeláguila
173	Villamanrique de Tajo
1	Buenamesón
99	Buenamesón (Diseminado)
2	Castillo de Tajo
1	Castillo de Tajo
1	Castillo de Tajo
99	Castillo de Tajo (Diseminado)
3	Villamanrique de Tajo
1	Villamanrique de Tajo
1	Casco Antiguo
2	Cuevas del Sur
3	Eras. Las
4	Ermita. La
5	Maite
6	Mira el Río
7	Mirador del Tajo
99	Villamanrique de Tajo (Diseminado)
4	Hoya de Simancas
99	Hoya de Simancas (Diseminado)
5	Vega de los Bodegones
99	Vega de los Bodegones (Diseminado)
174	Villamanta
1	Villamanta
1	Villamanta
1	Arboleda. La
2	Barranco del Caño
3	Bavysa
4	Cañada Segoviana
5	Casco Antiguo
6	Cruces, Las
7	Eras, Las
8	Estación, La
9	Giraldá, La
10	Guinoalera. La
11	Mantua Carpetana
12	Rosales. Los
13	Zuvasa
99	Villamanta (Diseminado)
2	Jirila

CÓDIGO	MUNICIPIO ENTIDAD NÚCLEOS SECTOR URBANO
1	Jirila
1	Jirila
3	Malpuesta. La
1	Malpuesta. La
1	Malpuesta. La
4	Olivos. Los
1	Olivos. Los
1	Olivos. Los
175	Villamantilla
1	Villamantilla
1	Villamantilla
1	Casco Antiguo
2	Eras Altas
3	Olívar. E
4	San Miguel
99	Villamantilla (Diseminado)
2	Aquilata. La
99	Aguilar. La (Diseminado)
3	Bosque. E
99	Bosque. E (Diseminado)
4	Cerromesino y Galapaguera
99	Cerromesino y Galapaguera (Diseminado)
5	Mercadas, Las
99	Mercadas, Las (Diseminado)
6	Morte. E
99	Morte, E (Diseminado)
176	Villanueva de la Cañada
4	Villanueva de la Cañada
1	Villanueva de la Cañada
1	Baltasara, La
2	Camarco, El
3	Canto Blanco
4	Cañada, La
5	Casco Antiguo
6	Dehesa, La
7	Moralas. Las
8	Pinar, E
9	Venero. E
99	Villanueva de la Cañada (Diseminado)
6	Palancar, E
3	Raya del Palancar - Guadamonte. La
1	Raya del Palancar. La
2	Guadamonte
99	E Palancar (Diseminado)
7	Villalranca del Castillo
1	Castillo, E
1	Castillo, E
4	Villalranca del Castillo - La Mocha Chica
1	Villalranca del Castillo
2	Mocha Chica. La
99	Villalranca del Castillo (Diseminado)
177	Villanueva del Pardillo
1	Villanueva del Pardillo
1	Villanueva del Pardillo
1	Casco Antiguo
2	Cruz Chica, La
3	Valle Pardo
99	Villanueva del Pardillo (Diseminado)
4	Vegas - Santa María, Las
1	Vegas - Santa María, Las
1	Santa María
2	Vegas. Las
178	Villanueva de Perales

### 3.1. RELACIÓN BÁSICA DE MUNICIPIOS, ENTIDADES, NÚCLEOS Y SECTORES URBANOS (Continuación)

CÓDIGO	MUNICIPIO ENTIDAD NÚCLEOS SECTOR URBANO	CÓDIGO	MUNICIPIO ENTIDAD NÚCLEOS SECTOR URBANO	CÓDIGO	MUNICIPIO ENTIDAD NÚCLEOS SECTOR URBANO
1	Villanueva de Perales	3	Bruja. La	183	Zarzalejo
1	Villanueva de Perales	4	Campodón	1	Estación y Pajares. La
1	Arrabal, El	5	Carretera de Móstoles	1	Estación y Pajares. La
2	Casco Antiguo	6	Casco Antiguo	1	Estación y Pajares, La
3	Frnteras. Las	7	Castillo de Villaviciosa	99	Estación y Pajares. La (Diseminado)
4	Granja Escuela	8	Cerrillo, El	2	Peña Rosal
99	Villanueva de Perales (Diseminado)	9	Cerro de las Nieves	1	Peña Rosal
2	Cepilla, La	10	Cerrón, El	1	Peña Rosal
99	Cepilla, La (Diseminado)	11	Cueva de la Mora	99	Peña Rosal (Diseminado)
3	Encrucijada. La	12	Florida. La	3	Zarzalejo
99	Encrucijada. La (Diseminado)	13	Fuentecilla, La	1	Zarzalejo
4	Milla	14	Jardines de Villadón	1	Cañonuevo
99	Milla (Diseminado)	15	Málaga	2	Casco Antiguo
5	Monte de Perales	16	Mirador de Villaviciosa El	3	Charcones. Los
99	Monte de Perales (Diseminado)	17	Pinares Llanos	4	Charcueta. La
6	Valdetablas	18	Sacedón	5	Guijo. El
99	Valdetablas (Diseminado)	19	Señorío de Villaviciosa	6	Majar de Vacas
179	Villar del Olmo	20	Vaillo. El	7	Ontanilla
1	Eurovillas	99	Villaviciosa de Odón (Diseminado)	8	Pozalinar
1	Eurovillas	2	Bosque. El	9	Pradillo. El
1	Eurovillas	1	Bosque. El	99	Zarzalejo (Diseminado)
2	Villar del Olmo	1	Bosque Alto. El	4	Casera. La
1	Villar del Olmo	2	Bosque Bajo. El	99	Casera. La (Diseminado)
1	Barrio Nuevo	99	Bosque El (Diseminado)	5	Gargantilla. La
2	Casco Antiguo	3	Dehesa del Sotillo	99	Gargantilla, La (Diseminado)
3	Suertes. Las	1	Residencia de Ancianos	6	Morales. Los
4	Trinidad, La	1	Residencia de Ancianos	99	Morales, Los (Diseminado)
99	Villar del Olmo (Diseminado)	99	Dehesa del Sotillo (Diseminado)	901	Lozoyuela - Navas - Siete Iglesias
180	Villarejo de Salvanés	4	Monreal	1	Navas de Buitrago
1	Villarejo de Salvanés	99	Monreal (Diseminado)	1	Navas de Buitrago
1	Villarejo de Salvanés	5	Río Guadarrama y Casa de Roque	1	Casco Antiguo
1	Barrio Alto	1	Salinas, Las	99	Navas de Buitrago (Diseminado)
2	Barrio del Pesebrejo	1	Salinas, Las	2	Siete Iglesias
3	Barrio Nuevo	99	Río Guadarrama y Casa de Roque (Diseminado)	1	Siete Iglesias
4	Casas Nuevas	6	Sacedón	1	Casco Antiguo
5	Casco Antiguo	99	Sacedón (Diseminado)	2	Majadillas
6	Cañuela - Mojón del Rey	7	Vega, La	3	Peña Blanca
7	Cerrada de San Roque. La	1	Arco Iris	4	Pozal, La
8	Convento, El	1	Arco Iris	5	Pozuelas
9	Jardín de Villarejo	99	Vega. La (Diseminado)	99	Siete Iglesias (Diseminado)
10	Pingüino. El	182	Villavieja del Lozoya	4	Lozoyuela
11	Pozo Maicos	2	Llanos. Los	2	Lozoyuela
12	Pozo Nuevo - La Gatera	1	Llanos. Los	1	Casas Baratas
13	Pozuelo - El Toril	1	Llanos. Los	2	Casco Antiguo
14	San José	3	Cabezas. Las	3	Cortijo Grande
15	San Juan	1	Cabezas. Las	4	Fresnedilla
16	Tamborilero. El	1	Cabezas, Las	5	Navarros. Los
99	Villarejo de Salvanés (Diseminado)	99	Cabezas, Las (Diseminado)	6	Palancar. El
2	Huertas de Villarejo. Las	4	Tercio de la Laguna. El	7	Palancarillo, El
1	Hijosas, Las	1	Tercio de la Laguna. El	8	Prado Empañado
1	Hijosas, Las	1	Tercio de la Laguna. El	9	Prado Espinar
99	Huertas de Villarejo. Las (Diseminado)	5	Villavieja del Lozoya	10	Rasos. Los
3	Varga. La	1	Villavieja del Lozoya	11	Terreiros. Los
99	Varga. La (Diseminado)	1	Casco Antiguo	99	Lozoyuela (Diseminado)
4	Vega Cobera	2	Cuestas, Las	5	Mazacorta
99	Vega Cobera (Diseminado)	99	Villavieja del Lozoya (Diseminado)	1	Mazacorta
5	Buena Mesón	6	Cañada, La	1	Mazacorta
99	Buena Mesón (Diseminado)	1	Cañada, La	6	Mojoneras y Angostillos
181	Villaviciosa de Odón	1	Cañada, La	99	Mojoneras y Angostillos (Diseminado)
1	Villaviciosa de Odón	99	Cañada, La (Diseminado)	8	Rompidos. Los
1	Villaviciosa de Odón	7	Solanilla, La	99	Rompidos, Los (Diseminado)
1	Alamillo. El	1	Solanilla, La	9	Tomilleras. Las
2	Antonio Machado	1	Solanilla, La	1	Tomilleras, Las

### 3.1. RELACIÓN BÁSICA DE MUNICIPIOS, ENTIDADES, NÚCLEOS Y SECTORES URBANOS (Conclusión)

CÓDIGO	MUNICIPIO ENTIDAD NÚCLEOS SECTOR URBANO
99	1 Tomilleras, Las
11	99 Tomilleras, Las (Diseminado)
99	Dehesa de Navas
12	99 Dehesa Navas (Diseminado)
1	1 Fuente Blanquilla
902	1 Fuente Blanquilla
1	1 Puentes Viejas
1	1 Paredes de Buitrago
99	1 Paredes de Buitrago (Diseminado)
2	1 Serrada de la Fuente
1	1 Serrada de la Fuente
99	1 Casco Antiguo
3	99 Serrada de la Fuente (Diseminado)
1	3 Cinco Villas
1	1 Cinco Villas
99	1 Casco Antiguo
4	99 Cinco Villas (Diseminado)
1	4 Manjirón
1	1 Manjirón
99	1 Alto del Lomo, El
5	2 Casco Antiguo
1	99 Manjirón (Diseminado)
99	5 Presa de Puentes Viejas
1	1 Presa de Puentes Viejas
99	1 Presa de Puentes Viejas
6	99 Presa de Puentes Viejas (Diseminado)
99	6 Santillana y Presa del Villar
903	99 Santillana y Presa del Villar (Diseminado)
1	1 Tres Cantos
1	1 Tres Cantos
2	1 Moraleja, La
1	1 Moraleja, La
3	2 Soto de Viñuelas
1	1 Soto de Viñuelas
2	3 Tres Cantos
3	1 Campo Viñuelas
4	2 Parque Tecnológico de Madrid
5	3 Centro
6	4 Industrial
99	5 Norte
	6 Sur
	99 Tres Cantos (Diseminado)



### 3.2. RELACIÓN DE ENTIDADES POR ORDEN ALFABÉTICO

ENTIDAD	MUNICIPIO	TIPO DE ENTIDAD
01 Acebeda. La	001 Acebeda. La	Villa
05 Acedinos	065 Getafe	Paraje
04 Aguas de Riaza	096 Navalcamero	Paraje
02 Aguilara. La	175 Villamantilla	Caserío
01 Ajalvir	002 Ajalvir	Villa
01 Alalpardo	162 Valdeolmos-Alalpardo	Lugar
03 Alameda de las Monjas	083 Meco	Caserío
01 Alameda del Valle	003 Alameda del Valle	Lugar
02 Alameda y El Quejigal. La	025 Brea de Tajo	Urbanización en Precario
01 Alamin	171 Villa del Prado	Poblado
01 Alama. El	004 Alama. El	Villa
02 Alarilla	060 Fuentidueña de Tajo	Urbanización en Precario
01 Alcalá de Henares	005 Alcalá de Henares	Ciudad
03 Alcamar	032 Camama de Esteruelas	Polígono Industrial
01 Alcobendas	006 Alcobendas	Villa
01 Alcor. El	054 Escorial. El	Urbanización
01 Alcorcón	007 Alcorcón	Villa
04 Alcorejo. El	023 Boato. El	Paraje
01 Aldea del Fresno	008 Aldea del Fresno	Villa
01 Aldehuela y La Torrecilla. La	065 Getafe	Caserío
01 Aldehuela. La	043 Colmenar de Oreja	Paraje
02 Aldoveras	059 Fuente el Saz de Jarama	Paraje
01 Algete	009 Algete	Villa
01 Algodor	013 Aranjuez	Poblado
02 Almondros. Los	037 Cenicientos	Urbanización en Precario
02 Almorchones. Los	093 Navacerrada	Caserío
01 Alpedrete	010 Alpedrete	Villa
02 Alto. El	091 Morata de Tajuña	Paraje
01 Ambite	011 Ambite	Villa
01 Anchuelo	012 Anchuelo	Villa
01 Angeles. Los	115 Pozuelo de Alarcón	Colonia
01 Angeles. Los	132 San Martín de la Vega	Caserío
02 Aoslos	070 Horcajo de la Sierra	Barrio
02 Aranjuez	013 Aranjuez	Villa
02 Ardales. Los	129 San Agustín del Guadalix	Caserío
02 Arenas. Las	113 Pinto	Polígono Industrial
01 Arganda del Rey	014 Arganda del Rey	Villa
02 Arreturas. Las	094 Navalafuente	Urbanización
02 Arriadas. Las	040 Ciempozuelos	Caserío
05 Arroyadas. Las	050 Cubas	Polígono Industrial
20 Arroyo Meaques	115 Pozuelo de Alarcón	Paraje
01 Arroyomolinos	015 Arroyomolinos	Villa
02 Asociación Deportivo-Cultural Daganzo	053 Daganzo de Arriba	Acampamento Turístico
02 Asperilla. La	030 Cabrera. La	Urbanización en Precario
01 Atalaya Real	108 Pedrezuela	Urbanización
06 Atalayuela	065 Getafe	Paraje
01 Atazar. El	016 Atazar. El	Lugar
03 Avalón. El	104 Paracuellos de Jarama	Urbanización en Precario
02 Avenida de Griñón	073 Humanes de Madrid	Paraje
05 Baillo y Las Hojarascas. El	038 Cercedilla	Paraje
14 Balcón de Tajo - Urtajo	043 Colmenar de Oreja	Urbanización en Precario
04 Barranca. La	026 Brunete	Paraje
03 Barranca. La	093 Navacerrada	Paraje
03 Barranco Hondo	129 San Agustín del Guadalix	Paraje
02 Barrancos y El Palancar. Los	031 Cadalso de los Vidrios	Paraje
02 Barrancos. Los	095 Navalagamella	Paraje
13 Barrancos. Los	160 Valdemorillo	Paraje
02 Barrizales. Los	046 Collado Mediano	Urbanización
02 Base Aérea	148 Torrejón de Ardoz	Establecimiento Militar
02 Base Aérea de Torrejón	005 Alcalá de Henares	Establecimiento Militar
01 Batres	017 Batres	Villa
01 Becerril de la Sierra	018 Becerril de la Sierra	Villa
01 Belmonte de Tajo	019 Belmonte de Tajo	Villa
01 Belvís de Jarama	104 Paracuellos de Jarama	Poblado
01 Bellavista	061 Galapagar	Urbanización

ENTIDAD	MUNICIPIO	TIPO DE ENTIDAD
07 Bercial. El	065 Getafe	Barrio
05 Berlínchas. Las	043 Colmenar de Oreja	Paraje
01 Berzalejo. El	072 Hoyo de Manzanares	Urbanización
01 Berzosa del Lozoya	020 Berzosa del Lozoya	Lugar
02 Berzosa. La	072 Hoyo de Manzanares	Urbanización
02 Berzosilla. La	152 Torreldones	Urbanización
06 Berrocal I. El	023 Boato. El	Urbanización
07 Berrocal II. El	023 Boato. El	Urbanización
02 Berrocal. El	018 Becerril de la Sierra	Urbanización
02 Berrocal. El	082 Manzanares el Real	Urbanización
02 Berrocal. El	090 Moralzarzal	Urbanización
04 Berrocales del Jarama. Los	104 Paracuellos de Jarama	Urbanización
01 Berrueco. El	021 Berrueco. El	Villa
02 Besana. La	102 Orusco	Paraje
01 Boadilla del Monte	022 Boadilla del Monte	Villa
01 Boalo. El	023 Boalo. El	Villa
03 Bola del Mundo. La	082 Manzanares el Real	Paraje
03 Boquerón. El	031 Cadalso de los Vidrios	Paraje
03 Bosque. El	175 Villamantilla	Caserío
02 Bosque. El	181 Villaviciosa de Odón	Urbanización
02 Boyeriza. La	132 San Martín de la Vega	Caserío
01 Braojos	024 Braojos	Villa
01 Brea de Tajo	025 Brea de Tajo	Villa
01 Brunete	026 Brunete	Villa
05 Buena Mesón	180 Villarejo de Salvanés	Caserío
01 Buenamesón	173 Villamanrique de Tajo	Caserío
01 Buitago del Lozoya	027 Buitago del Lozoya	Villa
01 Bustarviejo	028 Bustarviejo	Villa
06 Butarque	074 Leganés	Paraje
03 Buzanca	040 Ciempozuelos	Paraje
08 Caballo. El	075 Loeches	Polígono Industrial
01 Cabanillas de la Sierra	029 Cabanillas de la Sierra	Villa
03 Cabaña. La	086 Molar. El	Paraje
07 Cabeza Mediana	018 Becerril de la Sierra	Paraje
02 Cabeza Rasa	028 Bustarviejo	Paraje
04 Cabezas. Las	091 Morata de Tajuña	Paraje
03 Cabezas. Las	182 Villavieja del Lozoya	Urbanización en Precario
01 Cabezuelas. Las	068 Guadarrama	Barrio
01 Cabrera. La	030 Cabrera. La	Villa
03 Cabrerita y El Roble. La	030 Cabrera. La	Urbanización en Precario
01 Cadalso de los Vidrios	031 Cadalso de los Vidrios	Villa
07 Calvero. El	168 Vellón. El	Urbanización
01 Calypo II	096 Navalcamero	Urbanización
01 Camama de Esteruelas	032 Camama de Esteruelas	Villa
02 Camino Hondo	161 Valdemoro	Paraje
02 Camino de Batres	004 Alama. El	Paraje
06 Camino de Batres	050 Cubas	Paraje
02 Camino de Carranque	066 Griñón	Paraje
05 Camino de Valdeolmeña	102 Orusco	Paraje
02 Camino de las Peñuelas	110 Perales de Tajuña	Paraje
06 Camino del Llano	102 Orusco	Paraje
07 Camino del Montero	052 Chinchón	Paraje
02 Caminos. Los	111 Pezuela de las Torres	Urbanización
01 Camorritos	038 Cercedilla	Colonia
05 Campetón. El	055 Estremera	Paraje
05 Campillo. El	014 Arganda del Rey	Paraje
02 Campillo. El	054 Escorial. El	Caserío
03 Campillo. El	131 San Lorenzo de El Escorial	Caserío
03 Campillo. El	168 Vellón. El	Paraje
05 Campito. El	130 San Fernando de Henares	Paraje
02 Campo Nuevo	041 Cobeña	Polígono Industrial
01 Campo Real	033 Campo Real	Villa
02 Campodón	007 Alcorcón	Urbanización
13 Canchas. Los	008 Aldea del Fresno	Paraje
01 Canencia	034 Canencia	Villa

### 3.2. RELACIÓN DE ENTIDADES POR ORDEN ALFABÉTICO (Continuación)

ENTIDAD	MUNICIPIO	TIPO DE ENTIDAD
03	Canto del Pico	152 Torrelodones
02	Cantos Azules	075 Loeches
10	Cañada Real de la Galiana	123 Rivas-Vaciamadrid
08	Cañada del Molino	065 Getafe
06	Cañada, La	182 Villavieja del Lozoya
07	Cañizuela	062 Garganta de los Montes
08	Cañizuela	063 Gargantilla del Lozoya
01	Carabaña	035 Carabaña
02	Cardosa, La	156 Valdeavero
02	Carmelitas, Las	009 Algete
05	Carra calderas	145 Talamanca de Jarama
03	Carrascal, El	140 Serranillos del Valle
02	Carretera de Chinchón	147 Titulcia
05	Carretera de Extremadura	096 Navalcamero
03	Carretera de Loeches	154 Torres de la Alameda
05	Carretera de San Martín	007 Alcorcón
06	Carretera de Villamanta	096 Navalcamero
07	Carril Toledano	096 Navalcamero
07	Carriles, Los	127 Rozas de Madrid, Las
03	Carrizal, El	102 Orusco
03	Casa Blanca	148 Torrejón de Ardoz
06	Casa Concha	043 Colmenar de Oreja
02	Casa Eulogio	123 Rivas-Vaciamadrid
12	Casa Quemada	130 San Fernando de Henares
03	Casa de Oficios	153 Torremocha de Jarama
04	Casa de Postas	040 Ciempozuelos
08	Casa de Roque	096 Navalcamero
07	Casa del Reloj	043 Colmenar de Oreja
01	Casarrubuelos	036 Casarrubuelos
04	Casera, La	183 Zarzalejo
02	Castañeras	015 Arroyomolinos
04	Castellana y El Pilar, La	031 Cadalso de los Vidrios
13	Castellanas, Las	130 San Fernando de Henares
08	Castellanos	043 Colmenar de Oreja
03	Castillejos	013 Aranjuez
06	Castillo de Aldovea	130 San Fernando de Henares
02	Castillo de Tajo	173 Villamanrique de Tajo
04	Castillo, El	148 Torrejón de Ardoz
03	Cebales, Los	018 Becerril de la Sierra
01	Cenicientos	037 Cenicientos
08	Centro Penitenciario Madrid III	161 Valdemoro
15	Cepeda, La	135 Santa María de la Alameda
02	Cepilla, La	178 Villanueva de Perales
10	Cerca de Carrasquilla	047 Collado Villalba
03	Cercados - El Lomo, Los	070 Horcajo de la Sierra
02	Cercados, Los	039 Cervera de Buitrago
02	Cercada	023 Boalo, El
02	Cercedilla	038 Cercedilla
11	Cereda, La	135 Santa María de la Alameda
01	Cervera de Buitrago	039 Cervera de Buitrago
08	Cervera, La	127 Rozas de Madrid, Las
04	Cerrada, La	153 Torremocha de Jarama
03	Cerro Atareen	095 Navalagamella
02	Cerro Alarcón	160 Valdemorillo
02	Cerro Matallera	158 Valdemanco
02	Cerro de Miralbueno	012 Anchuelo
02	Cerro de los Angeles	065 Getafe
08	Cerro, El	013 Aranjuez
04	Cerromesino y Galapaguera	175 Villamantilla
09	Ceudas, Las	127 Rozas de Madrid, Las
01	Ciempozuelos	040 Ciempozuelos
09	Cinco Sotos, Los	171 Villa del Prado
03	Cinco Villas	902 Puentes Viejas
08	Ciudad de los Muchachos y Majada de los Palanes	023 Boalo, El
01	Ciudadcampo	134 San Sebastián de los Reyes

ENTIDAD	MUNICIPIO	TIPO DE ENTIDAD
01	Cobeña	041 Cobeña
03	Cohonares, Los	052 Chinchón
01	Colinas, Las	089 Moraleja de Enmedio
01	Colmenar Viejo	045 Colmenar Viejo
02	Colmenar de Oreja	043 Colmenar de Oreja
01	Colmenar del Arroyo	042 Colmenar del Arroyo
01	Colmenarejo	044 Colmenarejo
18	Columnas, Las	061 Galapagar
01	Collado Mediano	046 Collado Mediano
01	Collado Villalba	047 Collado Villalba
03	Collado, El	028 Bustarviejo
05	Combos, Los	092 Móstoles
05	Convento, El	030 Cabrera, La
11	Coronas, Las	123 Rivas-Vaciamadrid
01	Carpa	048 Carpa
01	Cortijos, Los	141 Sevilla la Nueva
02	Corrales, Los	008 Aldea del Fresno
03	Corralillo, El	094 Navalafuente
01	Coslada	049 Coslada
02	Costa de Madrid	133 San Martín de Valdeiglesias
04	Coto Baezuela	130 San Fernando de Henares
41	Coto Blanco	080 Majadahonda
02	Coto de San Benito	163 Valdepiélagos
02	Cotos de Monterrey	169 Venturada
02	Quadrón, El	062 Garganta de los Montes
01	Cubas de la Saga	050 Cubas
04	Cubillas, Las	052 Chinchón
01	Cuelgamuros	131 San Lorenzo de El Escorial
04	Cuestas, Las	061 Galapagar
03	Cueva, La	164 Valdetorres de Jarama
42	Cumbre, La	080 Majadahonda
02	Cumbres, Las	109 Pelayos de la Presa
03	Chaparral y El Soto, El	059 Fuente el Saiz de Jarama
10	Chaparral, El	008 Aldea del Fresno
02	Chaparral, El	088 Montejo de la Sierra
09	Chaparrales, Los	023 Boalo, El
19	Chaparrales, Los	061 Galapagar
01	Chapinería	051 Chapinería
01	Chinchón	052 Chinchón
01	Chopera, La	127 Rozas de Madrid, Las
03	Chortales, Los	045 Colmenar Viejo
01	Daganzo de Arriba	053 Daganzo de Arriba
07	Daralcalde	130 San Fernando de Henares
05	Dehesa	160 Valdemorillo
10	Dehesa Alamar y Los Parrales	171 Villa del Prado
05	Dehesa Boyal	021 Berrueco, El
09	Dehesa Boyal	134 San Sebastián de los Reyes
03	Dehesa Boyal	144 Soto del Real
06	Dehesa Boyal	168 Vellón, El
02	Dehesa Municipal	047 Collado Villalba
11	Dehesa Nueva	009 Algete
03	Dehesa de Hernán Vicente	008 Aldea del Fresno
09	Dehesa de Marimarín	096 Navalcamero
11	Dehesa de Navas	901 Lozoyuela - Navas - Sieteiglesias
04	Dehesa de Torres	154 Torres de la Alameda
04	Dehesa de las Hoyas	008 Aldea del Fresno
07	Dehesa de los Hueros	172 Villalbilla
03	Dehesa del Sotillo	181 Villaviciosa de Odón
02	Dehesa y El Horcajo, La	035 Carabaña
02	Dehesa y valsaido, La	170 Villacanejos
02	Dehesa, La	026 Brunete
10	Dehesa, La	127 Rozas de Madrid, Las
06	Dehesas, Las	038 Cercedilla
05	Dehesilla, La	008 Aldea del Fresno
11	Dominio de Fontenebro - Mirador de la Sierra	047 Collado Villalba

### 3.2. RELACIÓN DE ENTIDADES POR ORDEN ALFABÉTICO (Continuación)

ENTIDAD	MUNICIPIO	TIPO DE ENTIDAD	
06	Dunas, Las	145 Talamanca de Jarama	Urbanización en Precario
02	Doremor	029 Cabanillas de la Sierra	Acampamento Turístico
04	Ecce Homo y Cuesta Zulema	005 Alcalá de Henares	Paraje
02	Embalse del Atazar	107 Patones	Poblado
06	Encerrada, La	030 Cabrera, La	Paraje
05	Encín y La Canaleja, El	005 Alcalá de Henares	Caserío
03	Encinar del Alberche	171 Villa del Prado	Urbanización
05	Encinilla, La	028 Bustarviejo	Paraje
03	Encrucijada, La	178 Villanueva de Perales	Caserío
01	Endrinales, Los	085 Miraflores de la Sierra	Urbanización
05	Entrepinos	031 Cada Iso de los Vidrios	Urbanización
01	Entrepinos	128 Rozas de Puerto Real	Urbanización
04	Eras del Soto, Las	062 Garganta de los Montes	Urbanización en Precario
09	Eras, Las	047 Collado Villa Iba	Paraje
03	Eras, Las	063 Gargantilla del Lozoya	Urbanización en Precario
04	Ermita de San Blas	168 Vellón, El	Paraje
04	Escarabajosa, La	164 Valdetorres de Jarama	Urbanización en Precario
04	Escorial, El	054 Escorial, El	Villa
06	España	061 Galapagar	Colonia
01	Espartal, El	168 Vellón, El	Aldea
05	Espartinas	040 Ciempozuelos	Paraje
09	Espinillos	005 Alcalá de Henares	Caserío
01	Estación Gascones - Buitrago	064 Gascones	Estación Ferrocarril
01	Estación Transmisora Maifra	136 Santorcaz	Establecimiento Militar
11	Estación del Alberche	008 Aldea del Fresno	Paraje
01	Estación y La Venta, La	083 Meco	Paraje
01	Estación y Pajares, La	183 Zarzalejo	Barrio
05	Estación, La	047 Collado Villa Iba	Barrio
09	Estación, La	063 Gargantilla del Lozoya	Paraje
01	Estación, La	135 Santa María de la Alameda	Colonia
04	Estación, La	152 Torreldones	Colonia
02	Estremera	055 Estremera	Villa
01	Eurovillas	179 Villar del Olmo	Urbanización
06	Eurovillas - Las Villas	100 Nuevo Baztán	Urbanización
01	Fábrica, La	153 Torremocha de Jarama	Paraje
04	Fámet	045 Colmenar Viejo	Establecimiento Militar
05	Flamenca, La	013 Aranjuez	Caserío
03	Fontadela, La	075 Loeches	Caserío
01	Fortuna	074 Leganés	Barrio
03	Frailas, Los	053 Daganzo de Arriba	Polígono Industrial
01	Fresnedillas de la Oliva	056 Fresnedillas	Villa
01	Fresno de Torote	057 Fresno de Torote	Villa
01	Fuenlabrada	058 Fuenlabrada	Villa
02	Fuensaúco	155 Valdaraete	Caserío
12	Fuente Blanca	901 Lozoyuela - Navas - Sieteiglesias	Urbanización
06	Fuente Cisneros	007 Alcorcón	Granja
04	Fuente Nueva	131 San Lorenzo de El Escorial	Polígono de Servicios
10	Fuente Plata	096 Navalcarnero	Urbanización en Precario
02	Fuente del Fresno	134 San Sebastián de los Reyes	Urbanización
03	Fuente del Píojo	090 Morazarzal	Paraje
01	Fuente el Saz de Jarama	059 Fuente el Saz de Jarama	Villa
07	Fuente la Teja	061 Galapagar	Barrio
14	Fuentecillas, Las	130 San Fernando de Henares	Paraje
01	Fuentidueña de Tajo	060 Fuentidueña de Tajo	Villa
08	Galapagar	061 Galapagar	Villa
19	Galeana, La	130 San Fernando de Henares	Finca
01	Gandullas	114 Piñuecar	Lugar
03	Garganta de los Montes	062 Garganta de los Montes	Lugar
01	Gargantilla del Lozoya	063 Gargantilla del Lozoya	Lugar
05	Gargantilla, La	183 Zarzalejo	Paraje
11	Garzo, El	127 Rozas de Madrid, Las	Paraje
06	Caseo, El	152 Torreldones	Urbanización
02	Gascones	064 Gascones	Lugar
03	Getafe	065 Getafe	Villa
09	Gitana, La	043 Colmenar de Oreja	Paraje

ENTIDAD	MUNICIPIO	TIPO DE ENTIDAD	
03	Gózquez de Abajo	132 San Martín de la Vega	Caserío
04	Gózquez de Arriba	132 San Martín de la Vega	Caserío
43	Grajera, La	080 Majadahonda	Paraje
05	Granja - El Cruce, La	104 Paracuellos de Jarama	Urbanización en Precario
02	Granja, La	076 Lozoya	Paraje
03	Granja, La	130 San Fernando de Henares	Paraje
05	Granjilla, La	054 Escorial, El	Urbanización
08	Granjilla, La	134 San Sebastián de los Reyes	Urbanización
04	Grifos, Los	120 Rascafría	Urbanización
01	Griñón	066 Griñón	Villa
01	Guadalix de la Sierra	067 Guadalix de la Sierra	Villa
02	Guadarrama	068 Guadarrama	Villa
09	Guijo, El	061 Galapagar	Urbanización
02	Gurugú, El	172 Villalbilla	Urbanización
03	Heredad de la Torre	009 Algete	Caserío
02	Herrerías, Las	135 Santa María de la Alameda	Aldea
05	Herrera, La	131 San Lorenzo de El Escorial	Paraje
04	Hidrota	129 San Agustín del Guadalix	Establecimiento de Enseñanza
01	Hiruela, La	069 Hiruela, La	Villa
09	Hondas, Las	145 Talamanca de Jarama	Paraje
01	Horcajo de la Sierra	070 Horcajo de la Sierra	Villa
01	Horcajuelo de la Sierra	071 Horcajuelo de la Sierra	Lugar
03	Hormigales y Casablanca	085 Miraflores de la Sierra	Paraje
04	Hoya de Simancas	173 Villamanrique de Tajo	Paraje
03	Hoya, La	135 Santa María de la Alameda	Aldea
03	Hoya, La	158 Valdemanco	Urbanización
11	Hoyas, Las	171 Villa del Prado	Urbanización en Precario
03	Hoyo de Manzanares	072 Hoyo de Manzanares	Villa
03	Hoyo, El	128 Rozas de Puerto Real	Caserío
06	Hoyuelo, El	028 Bustarviejo	Paraje
04	Huelgas, Las	085 Miraflores de la Sierra	Urbanización en Precario
03	Hueros, Los	172 Villalbilla	Barrio
20	Huerta Grande, La	130 San Fernando de Henares	Paraje
02	Huertas de Villarejo, Las	180 Villa de Salvanés	Urbanización en Precario
02	Huertos Familiares	084 Mejorada del Campo	Urbanización en Precario
03	Humanejos y El Prado	106 Parla	Paraje
01	Humanes de Madrid	073 Humanes de Madrid	Villa
06	Húmera	092 Móstoles	Caserío
23	Húmera - Somosaguas - Prado del Rey	115 Pozuelo de Alarcón	Barrio
19	Iberduero	080 Majadahonda	Polígono de Servicios
06	Infantas, Las	013 Aranjuez	Caserío
04	Inmaculada y San Dámaso	128 Rozas de Puerto Real	Establecimiento de Enseñanza
06	I.N.T.A.	104 Paracuellos de Jarama	Poblado
08	Jara Alta	052 Chinchón	Caserío
09	Jara Baja	052 Chinchón	Caserío
06	Jaral de la Mira, El	131 San Lorenzo de El Escorial	Caserío
07	Jarales, Los	152 Torreldones	Paraje
03	Jardín de Serracines	057 Fresno de Torote	Urbanización en Precario
15	Jardín, El	130 San Fernando de Henares	Paraje
05	Jarosa, La	068 Guadarrama	Paraje
03	Javacruz	133 San Martín de Valdeiglesias	Urbanización
02	Jirfa	174 Villamanta	Urbanización
03	Juncal, El	037 Cenicientos	Paraje
03	Juncal, El	122 Ribatejada	Paraje
09	Juncal, El	161 Valdemoro	Paraje
07	Jurisdicción, La	131 San Lorenzo de El Escorial	Paraje
03	Lagunazos, Los	029 Cabanillas de la Sierra	Paraje
06	Lagunilla, La	108 Pedrezuela	Paraje
03	Lanchares	114 Piñuecar	Paraje
06	Lancha rrasa	031 Cadalso de los Vidrios	Paraje
06	Lavadero, El	040 Ciempozuelos	Paraje
02	Leganés	074 Leganés	Villa
01	Loeches	075 Loeches	Villa
05	Loranca	058 Fuenlabrada	Urbanización
01	Lozoya	076 Lozoya	Villa



### 3.2. RELACIÓN DE ENTIDADES POR ORDEN ALFABÉTICO (Continuación)

ENTIDAD	MUNICIPIO	TIPO DE ENTIDAD
04	Lozoyuela	Villa
02	Llanillos, Los	Paraje
04	Llanos y Remolinos, Los	Paraje
09	Llanos, Los	Paraje
04	Llanos, Los	Paraje
02	Llanos, Los	Urbanización en Precario
01	Madarcos	Lugar
01	Madrid	Villa
07	Mahillo, El	Paraje
22	Majadahonda	Lugar
03	Maipuesta, La	Urbanización
07	Manantial, El	Urbanización
04	Manantiales, Los	Urbanización
11	Mancigordo	Polígono Industrial
04	Manjirón	Lugar
01	Manzanares el Real	Villa
05	Marañosa, La	Establecimiento Militar
08	Marías, Las	Colonia
01	Mariblanca	Urbanización
08	Mariscalas, Las	Paraje
09	Marra, La	Paraje
06	Mata, La	Villa
03	Mataelpino	Paraje
07	Matarubia	Paraje
15	Matas - Pinar - Monte Rozas, Las	Barrio
46	Mayorazgo, El	Paraje
05	Mazacorta	Urbanización en Precario
02	Meco	Villa
01	Mejorada del Campo	Villa
05	Mercadas, Las	Caserío
04	Milla	Caserío
04	Mina, La	Paraje
02	Mirador de Baztán, El	Urbanización
05	Mirador, El	Urbanización en Precario
03	Miraflores	Urbanización
02	Miraflores de la Sierra	Villa
03	Miraval	Urbanización
06	Mojoneras y Angostillos	Paraje
01	Molar, El	Villa
13	Molino Nuevo	Paraje
07	Molino del Rey	Paraje
01	Molinos, Los	Villa
08	Monasterio del Campillo	Caserío
05	Moncalvillo	Paraje
04	Monreal	Finca
09	Montaña, La	Caserío
03	Monte Acevedo	Urbanización en Precario
03	Monte Robledal	Caserío
03	Monte de Batres	Caserío
05	Monte de Perales	Paraje
25	Monte de Pozuelo	Paraje
03	Monte de San Martín	Paraje
44	Monte del Pilar	Finca
04	Monte, El	Caserío
06	Monte, El	Caserío
47	Monteclaro	Urbanización
24	Monteclaro - La Cabaña	Urbanización
02	Montehermoso	Urbanización
01	Montejo de la Sierra	Villa
04	Montellano	Urbanización
15	Montemorillo	Urbanización
02	Montenebro	Urbanización
07	Montepríncipe	Urbanización
02	Moraleja de Enmedio	Villa
07	Moraleja, La	Paraje

ENTIDAD	MUNICIPIO	TIPO DE ENTIDAD
03	Morales, Los	Paraje
06	Morales, Los	Paraje
01	Moralzarzal	Villa
01	Morata de Tajuña	Villa
04	Moratonos	Paraje
01	Morro, El	Urbanización
01	Móstoles	Villa
01	Navacerrada	Villa
05	Navahuerta y Las Tejoneras	Paraje
01	Navalafuente	Villa
01	Navalagamella	Villa
03	Navalcarnero	Villa
05	Navalespino	Aldea
06	Navalquejigo	Villa
06	Navavillar - El Canchal	Caserío
04	Navallera	Establecimiento Militar
01	Navarredonda	Lugar
03	Navarredonda	Urbanización
05	Navarrosillos - Polígono Sur	Polígono Industrial
01	Navas de Buitrago	Lugar
02	Navas del Rey	Villa
06	Navayuncosa	Caserío
03	Negralejo, El	Caserío
18	Negrales - Los Llanos, Los	Barrio
08	Negrales, Los	Barrio
07	Nieves, Las	Polígono Industrial
05	Nogal, El	Polígono Industrial
02	Nube, La	Paraje
04	Nuevo Baztán	Lugar
02	Nuevo Chinchón	Urbanización
04	Olivos, Los	Urbanización
04	Olivos, Los	Urbanización
01	Olmeda de las Fuentes	Villa
06	Oruga, La	Paraje
01	Orusco	Villa
01	Oteruelo del Valle	Lugar
08	Pajares	Caserío
07	Pajares, Los	Paraje
05	Pajarillas, Las	Urbanización en Precario
08	Palancar, El	Paraje
06	Palancar, El	Paraje
02	Paracuellos de Jarama	Villa
06	Paradilla, La	Aldea
06	Paraíso, El	Urbanización
02	Paraje del Arzobispo	Urbanización en Precario
01	Paredes de Buitrago	Lugar
01	Parla	Villa
02	Parque Coimbra	Urbanización
05	Parque de las Colinas	Urbanización
18	Partija - Santa Mónica, La	Urbanización
04	Parra, La	Paraje
07	Parralajo, El	Paraje
03	Patones de Abajo	Lugar
04	Patones de Arriba	Lugar
03	Patuelo, El	Urbanización en Precario
09	Pedregal, El	Urbanización
03	Pedrezuela	Villa
01	Pelayos de la Presa	Villa
04	Peña Ambite	Paraje
02	Peña Rosa I	Colonia
03	Peña Rubia	Paraje
05	Peña de las Gallinas	Urbanización
08	Peñaca	Granja
02	Peñaguila	Urbanización
06	Peñas Rubias	Paraje
119	Quijorna	Paraje
183	Zarzalejo	Paraje
090	Moralzarzal	Villa
091	Morata de Tajuña	Villa
009	Algete	Paraje
099	Navas del Rey	Urbanización
092	Móstoles	Villa
093	Navacerrada	Villa
018	Becerril de la Sierra	Paraje
094	Navalafuente	Villa
095	Navalagamella	Villa
096	Navalcarnero	Villa
135	Santa María de la Alameda	Aldea
054	Escorial, El	Villa
072	Hoyo de Manzanares	Caserío
072	Hoyo de Manzanares	Establecimiento Militar
097	Navarredonda	Lugar
160	Valdemorillo	Urbanización
045	Colmenar Viejo	Polígono Industrial
901	Lozoyuela - Navas - Sieteiglesias	Lugar
099	Navas del Rey	Villa
008	Aldea del Fresno	Caserío
123	Rivas-Vaciamadrid	Caserío
010	Alpedrete	Barrio
068	Guadarrama	Barrio
092	Móstoles	Polígono Industrial
009	Algete	Polígono Industrial
050	Cubas	Paraje
100	Nuevo Baztán	Lugar
052	Chinchón	Urbanización
017	Batres	Urbanización
174	Villamanta	Urbanización
101	Olmeda de las Fuentes	Villa
005	Alcalá de Henares	Paraje
102	Orusco	Villa
120	Rascafría	Lugar
132	San Martín de la Vega	Caserío
108	Pedrezuela	Paraje
062	Garganta de los Montes	Urbanización en Precario
028	Bustarviejo	Paraje
176	Villanueva de la Cañada	Paraje
104	Paracuellos de Jarama	Villa
135	Santa María de la Alameda	Aldea
160	Valdemorillo	Urbanización
122	Ribatejada	Urbanización en Precario
902	Puentes Viejas	Lugar
106	Parla	Villa
092	Móstoles	Urbanización
072	Hoyo de Manzanares	Urbanización
123	Rivas-Vaciamadrid	Urbanización
037	Cenicientos	Paraje
110	Perales de Tajuña	Paraje
107	Patones	Lugar
107	Patones	Lugar
097	Navarredonda	Urbanización en Precario
028	Bustarviejo	Urbanización
108	Pedrezuela	Villa
109	Pelayos de la Presa	Villa
011	Ambite	Paraje
183	Zarzalejo	Colonia
084	Mejorada del Campo	Paraje
023	Boato, El	Urbanización
092	Móstoles	Granja
021	Berruoco, El	Urbanización
129	San Agustín del Guadalix	Paraje

### 3.2. RELACIÓN DE ENTIDADES POR ORDEN ALFABÉTICO (Continuación)

ENTIDAD	MUNICIPIO	TIPO DE ENTIDAD	
11	Peñascales, Los	152 Torrelodones	Urbanización
07	Peralejo	054 Escorial. El	Lugar
02	Peralejo - Puntal del Pollo. El	146 Tiernes	Paraje
01	Perales de Milla	119 Quijorna	Caserío
01	Perales de Tajuña	110 Perales de Tajuña	Villa
04	Perales del Río	065 Getafe	Villa
03	Pesadilla	134 San Sebastián de los Reyes	Caserío
13	Pesquera - El Parnaso, La	028 Bustarviejo	Urbanización
01	Pezuela de las Torres	111 Pezuela de las Torres	Villa
08	Pico Blanco	148 Torrejón de Ardoz	Paraje
08	Pimpollar, El	135 Santa María de la Alameda	Colonia
10	Pinar del Concejo	031 Cadalso de los Vidrios	Paraje
03	Pinar, El	050 Cubas	Urbanización
03	Pinares Llanos	092 Móstoles	Urbanización
09	Pingarrón. El	132 San Martín de la Vega	Caserío
02	Pinilla de Buitrago	063 Gargantilla del Lozoya	Lugar
01	Pinilla del Valle	112 Pinilla del Valle	Lugar
08	Pino Alto	160 Valdemorillo	Urbanización
08	Pinosol	054 Escorial. El	Urbanización
01	Pinto	113 Pinto	Villa
02	Piñuecar	114 Piñuecar	Lugar
05	Piscis	094 Navalafuente	Acampamento Turístico
04	Piul. El	123 Rivas-Vaciamadrid	Caserío
09	Pizarrera. La	160 Valdemorillo	Urbanización
17	Pocillo. El	061 Galapagar	Colonia
08	Polígono de San Fernando de Henares	130 San Fernando de Henares	Polígono Industrial
05	Porcal. El	123 Rivas-Vaciamadrid	Caserío
12	Poveda y LosAlbañalanes	171 Villa del Prado	Paraje
04	Pozuelo de Alarcón	115 Pozuelo de Atarén	Villa
01	Pozuelo del Rey	116 Pozuelo del Rey	Villa
03	Pozuelos. Los	021 Berrueco. El	Paraje
10	Pozuelos. Los	023 Boato, El	Finca
04	Practicante, El	032 Camarma de Esteruelas	Villa
01	Prádena del Rincón	117 Prádena del Rincón	Lugar
04	Pradera del Amor	021 Berrueco. El	Urbanización
05	Praderas. Las	090 Morzarzal	Urbanización
04	Prado Gamonal	097 Navarredonda	Urbanización en Precario
12	Prado Grande	022 Boadilla del Monte	Paraje
06	Prado Norte	009 Algete	Urbanización en Precario
03	Prado de Arriba y Callejones	110 Perales de Tajuña	Paraje
11	Prado del Espino-San Babilés	022 Boadilla del Monte	Paraje
16	Prado del Rincón	130 San Fernando de Henares	Paraje
09	Prados Redondos	062 Garganta de los Montes	Paraje
08	Praonal. El	007 Alcorcón	Paraje
05	Presa de Puentes Viejas	902 Puentes Viejas	Poblado
04	Presa de Santillana	082 Manzanares el Real	Poblado
04	Presa, La	084 Mejorada del Campo	Paraje
10	Prisión Alcalá-Meco	005 Alcalá de Henares	Establecimiento Penitenciario
01	Puebla de la Sierra	118 Puebla de la Sierra	Villa
06	Pueblas. Las	045 Colmenar Viejo	Paraje
03	Puente de Arganda	014 Arganda del Rey	Paraje
13	Puentecilla y LosMajuelos, La	127 Rozas de Madrid, Las	Polígono de Servicios
09	Puerta Verde	131 San Lorenzo de El Escorial	Paraje
03	Puerto de Navacerrada	038 Cercedilla	Polígono de Servicios
02	Quijorna	119 Quijorna	Villa
09	Quintana	130 San Fernando de Henares	Caserío
05	Quintas. Las	168 Vellón. El	Paraje
04	Quiñones	114 Piñuecar	Paraje
07	Rabusera, La	030 Cabrera, La	Paraje
04	Race	134 San Sebastián de los Reyes	Paraje
09	Radas, Las	054 Escorial. El	Caserío
02	Rancajales, Los	144 Soto del Real	Urbanización
15	Ranchos, Los	061 Galapagar	Urbanización
02	Rascafría	120 Rascafría	Villa
07	Raso. El	129 San Agustín del Guadalix	Polígono Industrial

ENTIDAD	MUNICIPIO	TIPO DE ENTIDAD	
03	Raso, El	170 Villacañeros	Paraje
05	Raya de Velilla, La	084 Mejorada del Campo	Polígono Industrial
06	Reajo del Roble	046 Collado Mediano	Urbanización
04	Real Cortijo de San Isidro	013 Aranjuez	Poblado
04	Redondo de Abajo	064 Gascones	Urbanización en Precario
05	Redondo de Arriba	064 Gascones	Urbanización en Precario
01	Redueña	121 Redueña	Villa
06	Retamar, El	090 Moralzarzal	Urbanización
22	Retamares	115 Pozuelo de Alarcón	Paraje
05	Retiro de Torreñocho, El	153 Torreñocho de Jarama	Urbanización en Precario
05	Retuerta, La	063 Gargantilla del Lozoya	Paraje
01	Ribatejada	122 Ribatejada	Villa
07	Rincón, El	008 Aldea del Fresno	Paraje
04	Río Guadarrama	092 Móstoles	Paraje
05	Río Guadarrama y Casa de Roque	181 Villaviciosa de Odón	Paraje
02	Río. El	159 Valdemorillo	Colonia
02	Riosequillo	027 Buitrago del Lozoya	Paraje
06	Rivas de Jarama	123 Rivas-Vaciamadrid	Villa
07	Rivas-Vaciamadrid	123 Rivas-Vaciamadrid	Villa
01	Robledillo de la Jara	124 Robledillo de la Jara	Lugar
02	Robledo de Chavela	125 Robledo de Chavela	Villa
09	Robledondo	135 Santa María de la Alameda	Aldea
12	Robles, Los	152 Torrelodones	Urbanización
10	Roblizas, Las	134 San Sebastián de los Reyes	Paraje
01	Robregordo	126 Robregordo	Villa
04	Rocha. La	099 Navas del Rey	Urbanización
13	Romanillos	022 Boadilla del Monte	Finca
10	Rompecubas	161 Valdemoro	Polígono Industrial
08	Rompidos. Los	901 Lozoyuela - Navas - Sieteiglesias	Paraje
16	Roncesvalles	061 Galapagar	Urbanización
20	Rosales. Los	061 Galapagar	Finca
03	Rosales. Los	169 Venturada	Urbanización
05	Roserillos y El Carrascal	085 Miraflores de la Sierra	Paraje
04	Rozas de Madrid, Las	127 Rozas de Madrid, Las	Lugar
02	Rozas de Puerto Real	128 Rozas de Puerto Real	Villa
13	Rozuelas. Las	152 Torrelodones	Colonia
06	Sacedón	181 Villaviciosa de Odón	Caserío
04	Salgar, El	059 Fuente el Saz de Jarama	Paraje
08	Salmueras, Los	050 Cubas	Polígono Industrial
07	Salomón y Tras el Río	009 Algete	Paraje
01	San Agustín del Guadalix	129 San Agustín del Guadalix	Villa
08	San Antón	040 Ciempozuelos	Paraje
08	San Bartolomé	145 Talamanca de Jarama	Paraje
05	San Benito	148 Torrejón de Ardoz	Barrio
06	San Blas - Los Colladillos	085 Miraflores de la Sierra	Paraje
02	San Fernando de Henares	130 San Fernando de Henares	Real Sitio
05	San Isidro	154 Torres de la Alameda	Paraje
03	San Juan	099 Navas del Rey	Urbanización
06	San Juan del Viso	154 Torres de la Alameda	Paraje
02	San Lorenzo de El Escorial	131 San Lorenzo de El Escorial	Real Sitio
02	San Mamés	097 Navarredonda	Lugar
04	San Martín de Valdeiglesias	133 San Martín de Valdeiglesias	Villa
07	San Martín de la Vega	132 San Martín de la Vega	Villa
03	San Miguel	043 Colmenar de Oreja	Caserío
11	San Muriel	023 Boato, El	Urbanización
07	San Pedro	045 Colmenar Viejo	Establecimiento Militar
01	San Ramón	133 San Martín de Valdeiglesias	Urbanización
05	San Sebastián de los Reyes	134 San Sebastián de los Reyes	Lugar
05	Santa Ana	099 Navas del Rey	Polígono Industrial
10	Santa María de la Alameda	135 Santa María de la Alameda	Villa
06	Santillana y Presa del Villar	902 Puentes Viejas	Caserío
08	Santo Domingo	009 Algete	Urbanización
08	Santo, El	008 Aldea del Fresno	Caserío
02	Santorcaz	136 Santorcaz	Villa
01	Santos de la Humosa, Los	137 Santos de la Humosa. Los	Villa

### 3.2. RELACIÓN DE ENTIDADES POR ORDEN ALFABÉTICO (Continuación)

ENTIDAD	MUNICIPIO	TIPO DE ENTIDAD
17 Sedano	130 San Fernando de Henares	Paraje
12 Serantes	008 Aldea del Fresno	Caserío
01 Serna del Monte . La	138 Serna del Monte. La	Lugar
06 Serna, La	014 Aiganda del Rey	Paraje
02 Serracines	057 Fresno de Torote	Lugar
02 Serrada de la Fuente	902 Puentes Viejas	Lugar
07 Serranía de la Paloma	046 Collado Mediano	Urbanización
01 Serranillos del Valle	140 Serranillos del Valle	Villa
06 Sevilla la Nueva	141 Sevilla la Nueva	Villa
02 Sierra Lagos	067 Guadalix de la Sierra	Urbanización en Precario
02 Sierra de Tajuña	011 Ambite	Urbanización
02 Siete iglesias	901 Lozoyuela - Navas - Sieteiglesias	Lugar
01 Silillos	164 Valdetorres de Jarama	Caserío
08 Sima. La	129 San Agustín del Guadalix	Paraje
06 Sococar	094 Navalafuente	Acampamento Turístico
10 Solana. La	131 San Lorenzo de B Escorial	Paraje
05 Solantilla. La	097 Navarredonda	Urbanización en Precario
07 Solanilla, La	182 Villavieja del Lozoya	Urbanización en Precario
01 Somosierra	143 Somosierra	Villa
09 Soto Gutiérrez	040 Ciempozuelos	Caserío
10 Soto Gutiérrez	052 Chinchón	Finca
12 Soto Mozanaque	009 Algete	Paraje
10 Soto de Aldovea	130 San Fernando de Henares	Caserío
07 Soto de la Ciudad y Gerafín	005 Alcalá de Henares	Caserío
10 Soto del Hinojar	013 Aranjuez	Caserío
01 Soto del Real	144 Soto del Real	Villa
02 Soto y La Vega, El	137 Santos de la Humosa, Los	Paraje
06 Soto y La Vega. El	164 Valdetorres de Jarama	Paraje
04 Soto. El	050 Cubas	Urbanización
07 Soto. El	153 Torremocha de Jarama	Paraje
11 Soto mayor	013 Aranjuez	Caserío
09 Suertes Viejas	008 Aldea del Fresno	Caserío
05 Suertes y Dehesa Vieja. Las	059 Fuente el Saz de Jarama	Paraje
03 Tablada	068 Guadarrama	Paraje
04 Talamanca de Jarama	145 Talamanca de Jarama	Villa
06 Telera. La	063 Gargantilla del Lozoya	Paraje
04 Tercio de la Laguna. El	182 Villavieja del Lozoya	Urbanización en Precario
01 Tielmes	146 Tielmes	Villa
01 Titulcia	147 Titulcia	Villa
07 Tomillar. El	063 Gargantilla del Lozoya	Urbanización en Precario
02 Tomillares . Los	151 Torrelaguna	Urbanización en Precario
06 Tomillares . Los	153 Torremocha de Jarama	Urbanización en Precario
09 Tomilleras . Las	901 Lozoyuela - Navas - Sieteiglesias	Paraje
08 Torote y Soto Espinillos	005 Alcalá de Henares	Caserío
13 Torrecilla. La	009 Algete	Urbanización en Precario
01 Torrejón de Ardoz	148 Torrejón de Ardoz	Villa
01 Torrejón de Velasco	150 Torrejón de Velasco	Villa
01 Torrejón de la Calzada	149 Torrejón de la Calzada	Lugar
01 Torrelaquana	151 Torrelaguna	Villa
14 Torreledones	152 Torreledones	Villa
02 Torremocha de Jarama	153 Torremocha de Jarama	Lugar
02 Torres de la Alameda	154 Torres de la Alameda	Villa
01 Tres Cantos	903 Tres Cantos	Urbanización
14 Umbría de los Gallegos	135 Santa María de la Alameda	Urbanización en Precario
16 Urbanizaciones Este	022 Boadilla del Monte	Urbanización
17 Urbanizaciones Noroeste	022 Boadilla del Monte	Urbanización
12 Usero. El	031 Cadalso de los Vidrios	Paraje
18 Vacibotas	130 San Fernando de Henares	Paraje
08 vaciamadrio	123 Rivas-Vaciamadrid	Villa
02 Vaciasilos	149 Torrejón de la Calzada	Polígono Industrial
04 Val. El	102 Orusco	Paraje
01 Valdaracete	155 valdaracete	Villa
03 Valdecalá	011 Ambite	Finca
01 Valdeavero	156 Valdeavero	Villa
05 Valdecastellanos - Polígono Prado Cncejil	075 Loeches	Paraje

ENTIDAD	MUNICIPIO	TIPO DE ENTIDAD
06 Valdecelada	084 Mejorada del Campo	Urbanización
04 Valdefuentes	015 Arroyomolinos	Finca
10 Valdeguerra	043 Colmenar de Oreja	Paraje
09 Valdeagua	129 San Agustín del Guadalix	Urbanización
07 Valdelagua	141 Sevilla la Nueva	Urbanización
08 Valdeláguila - El Robledal	172 Villalbilla	Urbanización
01 Valdelaguna	157 Valdelaguna	Villa
06 Valdelamasa	134 San Sebastián de los Reyes	Caserío
07 Valdelayegua	154 Torres de la Alameda	Paraje
01 Valdemanco	158 Valdemanco	Lugar
01 Valdemaqueada	159 Valdemaqueada	Villa
05 Valdemera	011 Ambite	Paraje
06 Valdemera	075 Loeches	Caserío
05 Valdemolinos	052 Chinchón	Instalación Deportiva
12 Valdemorillo	160 Valdemorillo	Villa
01 Valdemoro	161 Valdemoro	Villa
17 Valdencina	010 Alpedrete	Urbanización
10 Valdeoliva	129 San Agustín del Guadalix	Paraje
02 Valdeolmos	162 Valdeolmos-Alalparto	Villa
04 Valdeperales	110 Perales de Tajuña	Urbanización en Precario
01 Valdepiélagos	163 Valdepiélagos	Villa
03 Valdesquí	120 Rascafría	Establecimiento Deportivo
06 Valdetablas	178 Villanueva de Perales	Caserío
02 Valdetorres de Jarama	164 Valdetorres de Jarama	Villa
01 Valdilecha	165 Valdilecha	Villa
07 Valducar y Valdegatos	075 Loeches	Caserío
06 Valgrande	052 Chinchón	Paraje
13 Valhondo y Los Velascos	031 Cadalso de los Vidrios	Paraje
06 Valmor	161 Valdemoro	Polígono Industrial
02 Valquigoso	051 Chapinería	Urbanización
11 Valromeroso	052 Chinchón	Urbanización
01 Valverde de Alcalá	166 Valverde de Alcalá	Villa
15 Valle de San Juan - Los Vallejos	043 Colmenar de Oreja	Urbanización en Precario
14 Valle de la Dehesa	031 Cadalso de los Vidrios	Paraje
03 Valle de los Rosales, El	026 Brunete	Urbanización
02 Valle del Sol	042 Colmenar del Arroyo	Urbanización
03 Valle, El	091 Morata de Tajuña	Paraje
11 Valle. El	131 San Lorenzo de El Escorial	Paraje
06 Valle, El	148 Torrejón de Ardoz	Paraje
10 Vallequillas	132 San Martín de la Vega	Urbanización en Precario
05 Vaquerías, Las	108 Pedrezuela	Paraje
05 varetá	152 Torreledones	Paraje
03 Varga, La	180 Villarejo de Salvanés	Paraje
03 Vedadillo. El	147 Titulcia	Urbanización en Precario
04 Vega Corbera	180 Villarejo de Salvanés	Paraje
08 Vega de las Cuevas	110 Perales de Tajuña	Paraje
05 Vega de los Bodegones	173 Villamanrique de Tajo	Paraje
06 Vega, La	011 Ambite	Paraje
03 Vega, La	035 Carabancha	Paraje
12 Vega, La	052 Chinchón	Paraje
04 Vega, La	055 Estremera	Paraje
07 Vega, La	084 Mejorada del Campo	Paraje
07 Vega, La	102 Orusco	Paraje
05 Vega, La	110 Perales de Tajuña	Paraje
03 Vega, La	146 Tielmes	Paraje
04 Vega, La	147 Titulcia	Paraje
07 Vega, La	181 Villaviciosa de Odón	Paraje
04 Vegas - Santa María, Las	177 Villanueva del Pardillo	Urbanización
03 Vegas . Las	060 Fuentidueña de Tajo	Paraje
06 Veguilla. La	110 Perales de Tajuña	Paraje
01 Velilla de San Antonio	167 Velilla de San Antonio	Villa
02 Vellón, El	168 Vellón, El	Villa
03 Venta de Mea y Calcetas	064 Gascones	Paraje
05 Venta del Cojo	128 Rozas de Puerto Real	Paraje
03 Venta la Rubia	007 Alcorcón	Finca



### 3.2. RELACIÓN DE ENTIDADES POR ORDEN ALFABÉTICO (Conclusión)

ENTIDAD		MUNICIPIO		TIPO DE ENTIDAD
04	Ventorro del Cano	007	Alcorcen	Polígono Industrial
01	Venturada	169	Venturada	Villa
06	Verdugal . El	062	Garganta de los Montes	Urbanización en Precario
08	Villa del Prado	171	Villa del Prado	Villa
01	Villaconejos	170	Villaconejos	Villa
07	Villa franca del Castillo	176	Villanueva de la Cañada	Caserío
06	Villalbilla	172	Villalbilla	Villa
03	Villamanrique de Tajo	173	Villamanrique de Tajo	Villa
01	Villamanta	174	Villamanta	Villa
01	Villamantilla	175	Villamantilla	Villa
07	Villamejor	013	Aranjuez	Caserío
07	Villanueva	134	San Sebastián de los Reyes	Paraje
01	Villanueva de Perales	178	Villanueva de Perales	Villa
04	Villanueva de la Cañada	176	Villanueva de la Cañada	Villa
01	Villanueva del Pardillo	177	Villanueva del Pardillo	Villa
02	Villar del Olmo	179	Villar del Olmo	Villa
02	Villar . El	124	Robledo de la Jara	Paraje
01	Villarejo de Salván	180	Villarejo de Salván	Villa
07	Villares y Correal . Los	148	Torrejón de Ardoz	Paraje
07	Villares , Los	014	Arganda del Rey	Colonia
01	Villaviciosa de Odón	181	Villaviciosa de Odón	Villa
05	Villavieja del Lozoya	182	Villavieja del Lozoya	Lugar
05	Viña Grande	074	Leganés	Barrio
07	Viñas . Las	094	Navalafuente	Paraje
45	Virgen de Lourdes	080	Majadahonda	Establecimiento de Enseñanza
04	Visos y Las Dehesas . Los	060	Fuentidueña de Tajo	Paraje
06	Vista Real	018	Becerril de la Sierra	Urbanización
11	Viveros	130	San Fernando de Henares	Paraje
03	Zarzatejo	183	Zarzatejo	Villa
05	Zulema	172	Villalbilla	Urbanización

### 3.3. NÚCLEOS POR ORDEN ALFABÉTICO

NÚCLEO		ENTIDAO	MUNICIPIO		
02	Academia Especial de la Guardia Civil	02	Aranjuez	013	Aranjuez
01	Acebeda, La	01	Acebeda, La	001	Acebeda, La
01	Acedinos	05	Acedinos	065	Getafe
01	Adaro	09	Llanos, Los	065	Getafe
01	Aguas de Riaza	04	Aguas de Riaza	096	Navalcarnero
01	Aimayr	04	Gótzquez de Arriba	132	San Martín de la Vega
01	Ajalvir	01	Ajalvir	002	Ajalvir
01	Alalpardo	01	Alalpardo	162	Valdeolmos-Alalpardo
01	Alameda del Valle	01	Alameda del Valle	003	Alameda del Valle
01	Alameda y El Quejigal, La	02	Alameda y El Quejigal, La	025	Brea de Tajo
01	Alamín	01	Alamín	171	Villa del Prado
01	Alamo, El	01	Alamo, El	004	Alamo, El
01	Alarilla	02	Alarilla	060	Fuente de Henares
01	Alcalá de Henares	01	Alcalá de Henares	005	Alcalá de Henares
01	Alcamar	03	Alcamar	032	Camama de Esteruelas
01	Alcobendas	01	Alcobendas	006	Alcobendas
01	Alcor, El	01	Alcor, El	054	Escorial, El
01	Alcorcón	01	Alcorcón	007	Alcorcón
01	Aldea del Fresno	01	Aldea del Fresno	008	Aldea del Fresno
01	Alderete	06	Mata, La	068	Guadarrama
01	Algete	01	Algete	009	Algete
01	Algodor	01	Algodor	013	Aranjuez
01	Almendros, Los	02	Almendros, Los	037	Cenicientos
01	Alpedrete	01	Alpedrete	010	Alpedrete
01	Ambite	01	Ambite	011	Ambite
01	Anchuelo	01	Anchuelo	012	Anchuelo
01	Angeles, Los	01	Angeles, Los	115	Pozuelo de Alarcón
01	Aoslos	02	Aoslos	070	Horcajo de la Sierra
01	Aranjuez	02	Aranjuez	013	Aranjuez
01	Arco Iris	07	Vega, La	181	Villaviciosa de Odón
01	Arenas, Las	02	Arenas, Las	113	Pinto
01	Arganda del Rey	01	Arganda del Rey	014	Arganda del Rey
01	Arreturas, Las	02	Arreturas, Las	094	Navalafuente
01	Arroyadas, Las	05	Arroyadas, Las	050	Cubas
01	Arroyo Meaques	20	Arroyo Meaques	115	Pozuelo de Alarcón
01	Arroyomolinos	01	Arroyomolinos	015	Arroyomolinos
01	Arroyuelos, Los	03	Fuente del Plojo	090	Moralzarzal
01	Asociación Deportivo-Cultural Daganzo	02	Asociación Deportivo-Cultural Daganzo	053	Daganzo de Arriba
01	Asperilla, La	02	Asperilla, La	030	Cabrera, La
01	Atalaya Real	01	Atalaya Real	108	Pedrezuela
01	Atazar, El	01	Atazar, El	016	Atazar, El
01	Avalón, El	03	Avalón, El	104	Paracuellos de Jarama
02	Aventurera, La	01	Móstoles	092	Móstoles
01	Avícola del Jarama	03	Puente de Arganda	014	Arganda del Rey
01	Balcón de Tajo - Urtajo	14	Balcón de Tajo - Urtajo	043	Colmenar de Oreja
01	Barranco Hondo	03	Barranco Hondo	129	San Agustín del Guadalix
01	Barrancos, Los	02	Barrancos, Los	095	Navalagamella
01	Barrancos, Los	03	Juncal, El	122	Rbatejada
01	Barrizales, Los	02	Barrizales, Los	046	Collado Mediano
01	Base Aérea	02	Base Aérea	148	Torrejón de Ardoz
01	Batres	01	Batres	017	Batres
01	Becerril de la Sierra	01	Becerril de la Sierra	018	Becerril de la Sierra
01	Belmonte de Tajo	01	Belmonte de Tajo	019	Belmonte de Tajo
01	Belvis de Jarama	01	Belvis de Jarama	104	Paracuellos de Jarama
01	Bellavista	01	Bellavista	061	Galapagar
01	Bercial, El	07	Bercial, El	065	Getafe
01	Berzalejo, El	01	Berzalejo, El	072	Hoyo de Manzanares
01	Berzosa del Lozoya	01	Berzosa del Lozoya	020	Berzosa del Lozoya
01	Berzosa, La	02	Berzosa, La	072	Hoyo de Manzanares
01	Berzosilla, La	02	Berzosilla, La	152	Torreldones
02	Berrocal Noroeste, El	02	Berrocal, El	090	Moralzarzal
03	Berrocal Sur, El	02	Berrocal, El	090	Moralzarzal
01	Berrocal, El	02	Berrocal, El	018	Becerril de la Sierra
01	Berrocales del Jarama, Los	04	Berrocales del Jarama, Los	104	Paracuellos de Jarama
01	Berruenco, El	01	Berruenco, El	021	Berruenco, El

NÚCLEO		ENTIDAO	MUNICIPIO		
03	Blanca, La	08	Villa del Prado	171	Villa del Prado
01	Boadilla del Monte	01	Boadilla del Monte	022	Boadilla del Monte
01	Boalo, El	01	Boalo, El	023	Boalo, El
01	Bosque, El	02	Bosque, El	181	Villaviciosa de Odón
01	Braojos	01	Braojos	024	Braojos
01	Brea de Tajo	01	Brea de Tajo	025	Brea de Tajo
01	Brunete	01	Brunete	026	Brunete
01	Buitrago del Lozoya	01	Buitrago del Lozoya	027	Buitrago del Lozoya
01	Bulera, La	04	Perales del Río	065	Getafe
01	Bustarviejo	01	Bustarviejo	028	Bustarviejo
01	Caballo, El	08	Caballo, El	075	Loeches
01	Cabanillas de la Sierra	01	Cabanillas de la Sierra	029	Cabanillas de la Sierra
01	Cabeza Rasa	02	Cabeza Rasa	028	Bustarviejo
01	Cabezas, Las	03	Cabezas, Las	182	Villavieja del Lozoya
01	Cabezuelas, Las	01	Cabezuelas, Las	068	Guadarrama
01	Cabrera, La	01	Cabrera, La	030	Cabrera, La
01	Cabrera y El Roble, La	03	Cabrera y El Roble, La	030	Cabrera, La
01	Cadalso de los Vidrios	01	Cadalso de los Vidrios	031	Cadalso de los Vidrios
01	Calvero, El	07	Calvero, El	168	Vellón, El
01	Calypso II	01	Calypso II	096	Navalcarnero
03	Callersa	01	Fuenlabrada	058	Fuenlabrada
01	Camama de Esteruelas	01	Camama de Esteruelas	032	Camama de Esteruelas
02	Caminos de Paracuellos	01	Alcalá de Henares	005	Alcalá de Henares
01	Caminos, Los	02	Caminos, Los	111	Pezuela de las Torres
01	Camorritos	01	Camorritos	038	Cercedilla
01	Campillo, El	02	Campillo, El	054	Escorial, El
01	Camping Escorial	09	Puerta Verde	131	San Lorenzo de El Escorial
01	Camping de Valdemorillo	12	Valdemorillo	160	Valdemorillo
01	Campo Nuevo	02	Campo Nuevo	041	Cobeña
01	Campo Real	01	Campo Real	033	Campo Real
01	Campodón	02	Campodón	007	Alcorcón
01	Canencia	01	Canencia	034	Canencia
02	Canto Blanco	01	Madrid	079	Madrid
01	Canto de la Plata	07	Matarrubia	068	Guadarrama
01	Cañada Real de la Galiana	10	Cañada Real de la Galiana	123	Rivas-Vaciamadrid
03	Cañada Real de la Galiana Norte	01	Madrid	079	Madrid
04	Cañada Real de la Galiana Sur	01	Madrid	079	Madrid
01	Cañada, La	06	Cañada, La	182	Villavieja del Lozoya
01	Carabaña	01	Carabaña	035	Carabaña
01	Caravan Garden	07	Rincón, El	008	Aldea del Fresno
01	Carbajo - Palomeque	03	Dehesa de Hernán Vicente	008	Aldea del Fresno
01	Cardosa, La	02	Cardosa, La	156	Valdeavero
01	Carracalderas	05	Carracalderas	145	Talamanca de Jarama
01	Carrascal, El	03	Carrascal, El	140	Serranillos del Valle
02	Carreta Quebrada	07	Rincón, El	008	Aldea del Fresno
02	Carretera de Ocaña	03	Carretera de Ocaña	008	Aldea del Fresno
01	Casarrubuelos	01	Casarrubuelos	036	Casarrubuelos
02	Casas del Cura	04	Perales del Río	065	Getafe
03	Caserío de Perales	04	Perales del Río	065	Getafe
01	Castellanas, Las	13	Castellanas, Las	130	San Fernando de Henares
01	Castillo de Tajo	02	Castillo de Tajo	173	Villamanrique de Tajo
01	Castillo, El	04	Castillo, El	148	Torrejón de Ardoz
01	Castillo, El	07	Villafraña del Castillo	176	Villanueva de la Cañada
01	Cebares, Los	03	Cebares, Los	018	Becerril de la Sierra
02	Cenicientos	01	Cenicientos	037	Cenicientos
01	Centro de Investigación Agraria	05	Encín y La Canaleja, El	005	Alcalá de Henares
01	Cerca de Carrasquilla	10	Cerca de Carrasquilla	047	Collado Villalba
01	Cerceda	02	Cerceda	023	Boalo, El
01	Cercedilla	02	Cercedilla	038	Cercedilla
01	Cereda, La	11	Cereda, La	135	Santa María de la Alameda
01	Cervera de Buitrago	01	Cervera de Buitrago	039	Cervera de Buitrago
01	Cerrada, La	04	Cerrada, La	153	Torrejón de Ardoz
01	Cerro Alarcón	03	Cerro Alarcón	095	Navalagamella
01	Cerro Alarcón	02	Cerro Alarcón	160	Valdemorillo
01	Cerro Matallera	02	Cerro Matallera	158	Valdemanco

### 3.3. NÚCLEOS POR ORDEN ALFABÉTICO (Continuación)

NÚCLEO		ENTIDAD	MUNICIPIO	NÚCLEO		ENTIDAD	MUNICIPIO
01	Cerro de Miralbueno	02	Cerro de Miralbueno	012	Anchuelo	01	Estación y Pajares. La
02	Cerro del Aire	04	Vega. La	055	Estremera	01	Estación. La
02	Cerro del Castañar	06	Butarque	074	Leganés	01	Estación. La
01	Ciempozuelos	01	Ciempozuelos	040	Ciempozuelos	01	Estación. La
01	Cinco Villas	03	Cinco Villas	902	Puentes Viejas	04	Estoril
01	Ciudadcampo	01	Ciudadcampo	134	San Sebastián de los Reyes	02	Estremera
01	Ciudadcampo	06	Pueblas. Las	045	Colmenar Viejo	01	Eurovillas
01	Cobeña	01	Cobeña	041	Cobeña	01	Eurovillas - Las Villas
01	Cohonares. Los	03	Cohonares. Los	052	Chinchón	01	Famet
01	Colegio Monfort	01	Loeches	075	Loeches	01	Fortuna
01	Colegio Virgen de Lourdes	45	Virgen de Lourdes	080	Majadahonda	01	Frailes. Los
01	Colinas. Las	01	Colinas. Las	089	Moraleja de Enmedio	01	Fresneda. La
01	Colmenar Viejo	01	Colmenar Viejo	045	Colmenar Viejo	01	Fresnedillas de la Oliva
01	Colmenar de Oreja	02	Colmenar de Oreja	043	Colmenar de Oreja	02	Fresno de Torote
01	Colmenar del Arroyo	01	Colmenar del Arroyo	042	Colmenar del Arroyo	01	Fresno. El
01	Colmenarejo	01	Colmenarejo	044	Colmenarejo	03	Fresno-Los Rodríguez-Vivero
01	Collado Mediano	01	Collado Mediano	046	Collado Mediano		Comunidad, El
01	Collado Villalba	01	Collado Villalba	047	Collado Villalba	02	Frontal, El
01	Corde de la Carrera	01	Fuenlabrada	058	Fuenlabrada	02	Fuenfría, La
01	Carpa	01	Carpa	048	Carpa	02	Fuenlabrada
01	Cortijos, Los	01	Cortijos, Los	141	Sevilla la Nueva	01	Fuente Blanquilla
01	Costada	01	Costada	049	Costada	01	Fuente Pila
01	Costa de Madrid	02	Costa de Madrid	133	San Martín de Valdeiglesias	01	Fuente del Fresno
01	Cotorredondo	03	Monte de Batres	017	Batres	01	Fuente el Saz de Jarama
01	Cotos de Monterrey	02	Cotos de Monterrey	169	Venturada	01	Fuente la Teja
01	Cotos. Los	02	Rascafría	120	Rascafría	01	Fuentidueña de Tajo
05	Covivar	01	Madrid	079	Madrid	01	Galapagar
01	Cuadrón, El	02	Cuadrón, El	062	Garganta de los Montes	01	Gandullas
01	Cuatro Caminos	02	Estremera	055	Estremera	01	Garganta de los Montes
01	Cubas de la Sagra	01	Cubas de la Sagra	050	Cubas	01	Gargantilla del Lozoya
01	Cubillas, Las	04	Cubillas, Las	052	Chinchón	01	Gaseo, El
01	Questa Eusebia	13	Pesquera - El Parnaso, La	028	Bustarviejo	01	Gascones
01	Questas, Las	04	Questas, Las	061	Galapagar	01	Gascones
01	Cueva, La	03	Cueva, La	164	Valdetorres de Jarama	03	Getafe
01	Cumbres. Las	02	Cumbres, Las	109	Pelayos de la Presa	01	Madrid
01	Chapinería	01	Chapinería	051	Chapinería	05	Ganja - El Cruce. La
03	Charquiñas, Las	12	Valdemorillo	160	Valdemorillo	08	Granjilla, La
01	Chinchón	01	Chinchón	052	Chinchón	01	Grifos. Los
01	Chopera, La	01	Chopera, La	127	Rozas de Madrid. Las	01	Griñón
01	Chortales. Los	03	Chortales. Los	045	Colmenar Viejo	01	Guadalix de la Sierra
01	Daganzo de Arriba	01	Daganzo de Arriba	053	Daganzo de Arriba	01	Guadalix de la Sierra
01	Dehesa	05	Dehesa	160	Valdemorillo	02	Guadarrama
01	Dehesa Nueva	11	Dehesa Nueva	009	Algete	09	Guijo, El
01	Dehesa, La	02	Dehesa, La	026	Brunete	01	Guijo, El
01	Dehesas, Las	06	Dehesas, Las	038	Cercedilla	02	Gurugú, El
01	Dehesilla, La	05	Dehesilla, La	008	Aldea del Fresno	02	Herrerías, Las
01	Dominio de Fontenebro - Mirador de la Sierra	11	Dominio de Fontenebro - Mirador de la Sierra	047	Collado Villalba	04	Hidrola
01	Dunas. Las	06	Dunas, Las	145	Talamanca de Jarama	01	Hijasos, Las
01	D'oremor	02	D'oremor	029	Cabanillas de la Sierra	01	Hiruela, La
02	Emisora de Onda Corta	03	Puente de Arganda	014	Arganda del Rey	01	Horcajo de la Sierra
06	Encinar de los Reyes. El	01	Madrid	079	Madrid	01	Horcajuelo de la Sierra
01	Encinar del Alberche	03	Encinar del Alberche	171	Villa del Prado	01	Hospital
01	Endrinales. Los	01	Endrinales, Los	085	Miraflores de la Sierra	01	Hospital. El
01	Entreálamos	42	Cumbre, La	080	Majadahonda	01	Hoya, La
01	Entrepinos	05	Entrepinos	031	Cadalso de los Vidrios	01	Hoya, La
01	Entrepinos	01	Entrepinos	128	Rozas de Puerto Real	01	Hoyas, Las
01	Eras del Soto, Las	04	Eras del Soto, Las	062	Garganta de los Montes	01	Hoyo de Manzanares
01	Escarabajosa, La	04	Escarabajosa, La	164	Valdetorres de Jarama	01	Huelgas, Las
01	Escorial. El	04	Escorial. El	054	Escorial. El	01	Hueros, Los
01	España	06	España	061	Galapagar	01	Huertos Familiares
01	Espartal. El	01	Espartal. El	168	Vellón, El	01	Humanes de Madrid
01	Estación Gascones - Buitrago	01	Estación Gascones - Buitrago	064	Gascones	01	Húmera - Somosaguas - Prado del Rey
01	Estación Transmisora Marina	01	Estación Transmisora Marina	136	Santorcaz	23	Humera - Somosaguas - Prado del Rey
01	Estación y La Venta, La	01	Estación y La Venta, La	083	Meco	02	I.N.T.A.
						06	I.N.T.A.
						03	Jardín de Serracines
						03	Javacruz
						02	Jirfa
						03	Lago Coto Cisneros
						01	Estación y Pajares, La
						05	Estación. La
						01	Estación. La
						04	Estación. La
						01	Fuenlabrada
						02	Estremera
						01	Eurovillas
						06	Eurovillas - Las Villas
						04	Famet
						01	Fortuna
						03	Frailes. Los
						03	Dehesa Boyal
						01	Fresnedillas de la Oliva
						01	Fresno de Torote
						06	Valle. El
						03	Dehesa de Hernán Vicente
						01	Valdepiélagos
						06	Dehesas, Las
						01	Fuenlabrada
						12	Fuente Blanquilla
						10	Fuente Pila
						02	Fuente del Fresno
						01	Fuente el Saz de Jarama
						07	Fuente la Teja
						01	Fuentidueña de Tajo
						08	Galapagar
						01	Gandullas
						03	Garganta de los Montes
						01	Gargantilla del Lozoya
						06	Gasco, El
						02	Gascones
						03	Getafe
						01	Madrid
						05	Ganja - El Cruce. La
						08	Granjilla, La
						04	Grifos. Los
						01	Griñón
						01	Guadalix de la Sierra
						02	Guadarrama
						09	Guijo, El
						02	Herrerías, Las
						04	Hidrola
						02	Huertas de Villarejo. Las
						01	Hiruela, La
						01	Horcajo de la Sierra
						01	Horcajuelo de la Sierra
						04	Fuente Nueva
						10	Dehesa Alamar y Los Parrales
						03	Hoya, La
						03	Hoya, La
						11	Hoyas, Las
						03	Hoyo de Manzanares
						04	Huelgas, Las
						03	Hueros, Los
						02	Huertos Familiares
						01	Humanes de Madrid
						23	Humera - Somosaguas - Prado del Rey
						02	I.N.T.A.
						06	I.N.T.A.
						03	Jardín de Serracines
						03	Javacruz
						02	Juta
						03	Puente de Arganda
						183	Zarzalejo
						047	Collado Villalba
						135	Santa María de la Alameda
						152	Torreldones
						058	Fuenlabrada
						055	Estremera
						179	Villar del Olmo
						100	Nuevo Baztán
						045	Colmenar Viejo
						074	Leganés
						053	Daganzo de Arriba
						144	Soto del Real
						056	Fresnedillas
						057	Fresno de Torote
						148	Torrejón de Ardoz
						008	Aldea de I Fresno
						163	Valdepiélagos
						038	Cercedilla
						058	Fuenlabrada
						901	Lozoyuela - Navas - Siete Iglesias
						096	Navalcarnero
						134	San Sebastián de los Reyes
						059	Fuente el Saz de Jarama
						061	Galapagar
						060	Fuentidueña de Tajo
						061	Galapagar
						114	Piñuecar
						062	Garganta de los Montes
						063	Gargantilla del Lozoya
						152	Torreldones
						064	Gascones
						065	Getafe
						079	Madrid
						104	Paracuellos de Jarama
						134	San Sebastián de los Reyes
						120	Rascafría
						066	Griñón
						067	Guadalix de la Sierra
						068	Guadarrama
						061	Galapagar
						172	Villalbilla
						135	Santa María de la Alameda
						129	San Agustín del Guadalix
						180	Villarejo de Salvanes
						069	Hiruela, La
						070	Horcajo de la Sierra
						071	Horcajuelo de la Sierra
						131	San Lorenzo de El Escorial
						171	Villa del Prado
						135	Santa María de la Alameda
						158	Valdemanco
						171	Villa del Prado
						072	Hoyo de Manzanares
						085	Miraflores de la Sierra
						172	Villalbilla
						084	Mejorada del Campo
						073	Humanes de Madrid



### 3.3. NÚCLEOS POR ORDEN ALFABÉTICO (Continuación)

NÚCLEO	ENTIDAD	MUNICIPIO	
01	Lagunazos. Los	029	Cabanillas de la Sierra
01	Leganés	074	Leganés
04	Linar del Río	090	Moralzarzal
02	Loeches	075	Loeches
01	Loranca	058	Fuencabada
01	Lozoya	076	Lozoya
02	Lozoyuela	901	Lozoyuela - Navas - Sieteiglesias
01	Llanos. Los	182	Villavieja del Lozoya
01	Madarcos	078	Madarcos
01	Madrid	079	Madrid
01	Majadahonda	080	Majadahonda
01	Malpuesta. La	174	Villamanta
01	Manantial. El	028	Bustarviejo
02	Manantiales I. Los	141	Sevilla la Nueva
03	Manantiales II. Los	141	Sevilla la Nueva
01	Mancigordo	096	Navacamero
04	Manga de la Pedrera	008	Aldea del Fresno
01	Manjirón	902	Puentes Viejas
01	Manzanares el Real	082	Manzanares el Real
01	Manzanos. Los	096	Navacamero
01	Mariblanca	154	Torres de la Alameda
01	Mataelpino	023	Boalo. El
01	Matas - Pinar - Monte Rozas. Las	127	Rozas de Madrid. Las
01	Mzacorta	901	Lozoyuela - Navas - Sieteiglesias
01	Meco	083	Meco
01	Mejorada del Campo	084	Mejorada del Campo
01	Mirador de Baztán. El	100	Nuevo Baztán
01	Mirador. El	164	Valdetorres de Jarama
01	Miraflores	058	Fuencabada
01	Miraflores de la Sierra	085	Miraflores de la Sierra
01	Miralcampo	043	Colmenar de Oreja
01	Miraval	162	Valdeolmos-Alalpardo
01	Molar. El	086	Molar. El
01	Molino Nuevo	135	Santa María de la Alameda
02	Molinos. Los	087	Molinos. Los
01	Monte Acevedo	100	Nuevo Baztán
01	Monteclaro	080	Majadahonda
01	Monteclaro - La Cabaña	115	Pozuelo de Alarcón
01	Montehermoso	033	Campo Real
01	Montejo de la Sierra	088	Montejo de la Sierra
01	Montellano	018	Becerril de la Sierra
01	Montemorillo	160	Valdemorillo
01	Montenebro	108	Pedrezuela
01	Montepríncipe	007	Alcorcón
02	Monteros. Los	008	Aldea del Fresno
01	Moraleja de Enmedio	089	Moraleja de Enmedio
01	Moraleja. La	903	Tres Cantos
01	Moralzarzal	090	Moralzarzal
01	Morata de Tajuña	091	Morata de Tajuña
01	Morro. El	099	Navas del Rey
01	Móstoles	092	Móstoles
01	Navacerrada	093	Navacerrada
01	Navalafuente	094	Navalafuente
02	Navalagamella	095	Navalagamella
01	Navacamero	096	Navacamero
01	Navalespino	135	Santa María de la Alameda
01	Navalquejigo	054	Escorial. El
01	Navallera	072	Hoyo de Manzanares
01	Navarredonda	097	Navarredonda
01	Navarredonda	160	Valdemorillo
01	Navarrosillos - Polígono Sur	045	Colmenar Viejo
01	Navas de Buitrago	901	Lozoyuela - Navas - Sieteiglesias
01	Navas del Rey	099	Navas del Rey
01	Negrales - Los Llanos. Los	010	Alpedrete
01	Negrales. Los	068	Guadarrama

NÚCLEO	ENTIDAD	MUNICIPIO	
01	Nieves - El Luce ro. Las	07	Nieves. Las
01	Nogal. El	05	Nogal. El
01	Nube. La	02	Nube. La
01	Nuevo Baztán	04	Nuevo Baztán
01	Nuevo Chinchón	02	Nuevo Chinchón
01	Olivos. Los	04	Olivos. Los
01	Olivos, Los	04	Olivos, Los
01	Olmeda de las Fuentes	01	Olmeda de las Fuentes
01	Orusco	01	Orusco
01	Oteruelo del Valle	01	Oteruelo del Valle
01	Pejarillas, Las	05	Pejarillas. Las
01	Paracuellos de Jarama	02	Paracuellos de Jarama
01	Paradilla, La	06	Paradilla. La
01	Paraíso. El	06	Paraíso. El
01	Paraje del Arzobispo	02	Paraje del Arzobispo
08	Pardo, El	01	Madrid
01	Paredes de Buitrago	01	Paredes de Buitrago
02	Parla	01	Parla
01	Parque Coim bra	02	Parque Colnbra
01	Parque de las Colinas	05	Parque de las Colinas
01	Parquelagos	20	Rosales, Los
01	Partija - Santa Mónica. La	18	Partija - Santa Mónica, La
01	Patones de Abajo	03	Patones de Abajo
01	Patones de Arriba	04	Patones de Arriba
01	Patuelo. El	03	Patuelo, El
03	Paular, El	02	Rascafría
01	Pedregal, El	09	Pedregal, El
01	Pedrezuela	03	Pedrezuela
01	Pelayos de la Presa	01	Pelayos de la Presa
01	Peña Rosal	02	Peña Rosal
01	Peña Ru bia	04	Vega. La
01	Peña de las Gallinas	05	Peña de las Gallinas
01	Peñaguila	02	Peñaguila
01	Peñascales. Los	11	Peñascales. Los
01	Peralejo	07	Peralejo
01	Perales de Milla	01	Perales de Milla
01	Perales de Tajuña	01	Perales de Tajuña
01	Perdigones. Los	08	San Bartolomé
02	Pesquera, La	13	Pesquera - El Pomo so. La
01	Pezuela de las Torres	01	Pezuela de las Torres
01	Pimpollar. El	08	Pimpollar. El
01	Pinar, El	03	Pinar, El
01	Pinares Llanos	03	Pinares Llanos
01	Pinilla de Buitrago	02	Pinilla de Buitrago
01	Pinilla del Valle	01	Pinilla del Valle
01	Pino Alto	08	Pino Alto
01	Pinosol	08	Pinosol
02	Pinto	01	Pinto
01	Piñuecar	02	Piñuecar
01	Piscis	05	Piscis
01	Pizarra, La	10	Solara, La
01	Pizarrera, La	09	Pizarrera, La
03	Plantío, El	01	Navalagamella
01	Poblado de Abajo	05	Marañosa, La
02	Poblado de Arriba	05	Marañosa. La
01	Poblado del Atazar	02	Embalse del Atazar
01	Pocillo, El	17	Pocillo. El
01	Polígono de San Fernando de Henares	08	Polígono de San Fernando de Henares
01	Ponderosa I, La	06	Berocal I, El
01	Ponderosa II, La	07	Berocal II, El
01	Ponderosa de la Sierra, La	02	Berocal. El
01	Pozuelo de Alarcón	04	Pozuelo de Atareen
01	Pozuelo del Rey	01	Pozuelo del Rey
01	Practicante, El	04	Practicante. El
01	Prádena del Rincón	01	Prádena del Rincón
092	Móstoles	092	Móstoles
009	Algete	009	Algete
050	Cubas	050	Cubas
100	Nuevo Baztán	100	Nuevo Baztán
052	Chinchón	052	Chinchón
017	Batres	017	Batres
174	Villamanta	174	Villamanta
101	Olmeda de las Fuentes	101	Olmeda de las Fuentes
102	Orusco	102	Orusco
120	Rascafría	120	Rascafría
062	Garganta de los Montes	062	Garganta de los Montes
104	Paracuellos de Jarama	104	Paracuellos de Jarama
135	Santa María de la Alameda	135	Santa María de la Alameda
160	Valdemorillo	160	Valdemorillo
122	Ribatejada	122	Ribatejada
079	Madrid	079	Madrid
902	Puentes Viejas	902	Puentes Viejas
106	Parla	106	Parla
092	Móstoles	092	Móstoles
072	Hoyo de Manzanares	072	Hoyo de Manzanares
061	Galapagar	061	Galapagar
123	Rivas-Vaciamadrid	123	Rivas-Vaciamadrid
107	Patones	107	Patones
107	Patones	107	Patones
097	Navarredonda	097	Navarredonda
120	Rascafría	120	Rascafría
028	Bustarviejo	028	Bustarviejo
108	Pedrezuela	108	Pedrezuela
109	Pelayos de la Presa	109	Pelayos de la Presa
183	Zarzalejo	183	Zarzalejo
055	Estremera	055	Estremera
023	Boalo, El	023	Boalo, El
021	Berruenco, El	021	Berruenco, El
152	Torreldones	152	Torreldones
054	Escorial, El	054	Escorial, El
119	Quijorna	119	Quijorna
110	Perales de Tajuña	110	Perales de Tajuña
145	Talamanca de Jarama	145	Talamanca de Jarama
028	Bustarviejo	028	Bustarviejo
111	Pezuela de las Torres	111	Pezuela de las Torres
135	Santa María de la Alameda	135	Santa María de la Alameda
050	Cubas	050	Cubas
092	Móstoles	092	Móstoles
063	Gargantilla del Lozoya	063	Gargantilla del Lozoya
112	Pinilla del Valle	112	Pinilla del Valle
160	Valdemorillo	160	Valdemorillo
054	Escorial. El	054	Escorial. El
113	Pinto	113	Pinto
114	Piñuecar	114	Piñuecar
094	Navalafuente	094	Navalafuente
131	San Lorenzo de El Escorial	131	San Lorenzo de El Escorial
160	Valdemorillo	160	Valdemorillo
095	Navalagamella	095	Navalagamella
132	San Martín de la Vega	132	San Martín de la Vega
132	San Martín de la Vega	132	San Martín de la Vega
107	Patones	107	Patones
061	Galapagar	061	Galapagar
130	San Fernando de Henares	130	San Fernando de Henares
023	Boato, El	023	Boato, El
023	Boalo, El	023	Boalo, El
082	Manzanares el Real	082	Manzanares el Real
115	Pozuelo de Alarcón	115	Pozuelo de Alarcón
116	Pozuelo del Rey	116	Pozuelo del Rey
032	Camarma de Esteruelas	032	Camarma de Esteruelas
117	Prádena del Rincón	117	Prádena del Rincón

### 3.3. NÚCLEOS POR ORDEN ALFABÉTICO (Continuación)

NÚCLEO	ENTIDAD	MUNICIPIO
01	Pradera del Amor	04 Pradera del Amor
01	Praderas, Las	05 Praderas, Las
01	Prado Gamonal	04 Prado Gamonal
02	Prado Gustar	02 Cuadrón, El
01	Prado Norte	06 Prado Norte
04	Prado Ovea	06 Butarque
01	Prado de Arriba	03 Prado de Arriba y Callejones
01	Presa de Puentes Viejas	05 Presa de Puentes Viejas
01	Prisión Alcalá-Meco	10 Prisión Alcalá-Meco
01	Puebla de la Sierra	01 Puebla de la Sierra
02	Pueblas, Las	06 Pueblas, Las
01	Puente de Arganda	11 Coronas, Las
04	Puente de Arganda	03 Puente de Arganda
09	Puente de la Bulera	01 Madrid
01	Puerto de Navacerrada	03 Puerto de Navacerrada
02	Quijorna	02 Quijorna
01	Quintana	09 Quintana
01	Rabusera, La	07 Rabusera, La
01	Race	04 Race
01	Rancajales, Los	02 Rancajales, Los
01	Ranchos, Los	15 Ranchos, Los
04	Rascafría	02 Rascafría
01	Raso, El	07 Raso, El
01	Raya de Velilla, La	05 Raya de Velilla, La
03	Raya del Palancar - Guadamonte, La	06 Palancar, El
01	Reajo del Roble	06 Reajo del Roble
01	Real Cortijo de San Isidro	04 Real Cortijo de San Isidro
01	Redondo de Abajo	04 Redondo de Abajo
01	Redondo de Arriba	05 Redondo de Arriba
01	Redueña	01 Redueña
01	Residencia de Ancianos	03 Dehesa del Stillo
01	Retamar, El	06 Retamar, El
01	Retiro de Torreñocho, El	05 Retiro de Torreñocho, El
01	Ribatejada	01 Ribatejada
03	Rincón, El	07 Rincón, El
04	Rinconada, La	07 Rincón, El
01	Río Guadarrama	03 Monte de San Martín
01	Río Guadarrama	04 Río Guadarrama
01	Río, El	02 Río, El
01	Rivas de Jarama	06 Rivas de Jarama
01	Rivas-Vaciamadrid	07 Rivas-Vaciamadrid
01	Robledillo de la Jara	01 Robledillo de la Jara
01	Robledo de Chavela	02 Robledo de Chavela
01	Robledondo	09 Robledondo
01	Robles, Los	12 Robles, Los
01	Robregordo	01 Robregordo
01	Rocha, La	04 Rocha, La
01	Rompecubas	10 Rompecubas
01	Roncesvalles	16 Roncesvalles
01	Rosales, Los	03 Rosales, Los
01	Rozas de Madrid, Las	04 Rozas de Madrid, Las
01	Rozas de Puerto Real	02 Rozas de Puerto Real
01	Hozuelas, Las	13 Rozuelas, Las
01	Salinas, Las	05 Río Guadarrama y Casa de Roque
01	Salmueres, Los	08 Salmueres, Los
01	San Agustín del Guadalix	01 San Agustín del Guadalix
01	San Benito	05 San Benito
10	San Fernando Valdeatas	01 Madrid
01	San Fernando de Henares	02 San Fernando de Henares
01	San Juan	03 San Juan
01	San Lorenzo de El Escorial	02 San Lorenzo de El Escorial
01	San Mamés	02 San Mamés
01	San Martín de Valdeiglesias	04 San Martín de Valdeiglesias
01	San Martín de la Vega	07 San Martín de la Vega
01	San Muriel	11 San Muriel

NÚCLEO	ENTIDAD	MUNICIPIO
01	San Pedro	07 San Pedro
01	San Ramón	01 San Ramón
01	San Sebastián de los Reyes	05 San Sebastián de los Reyes
01	Santa Ana	05 Santa Ana
01	Santa Cruz del Valle de los Caídos	01 Cuelgamuros
01	Santa María de la Alameda	10 Santa María de la Alameda
01	Santa María del Buen Aire	05 Herrería, La
01	Santo Domingo	08 Santo Domingo
01	Santorcaz	02 Santorcaz
01	Santos de la Humosa, Los	01 Santos de la Humosa, Los
08	Seminario	01 Alcobendas
01	Sema del Monte, La	01 Sema del Monte, La
01	Serracines	02 Serracines
01	Serrada de la Fuente	02 Serrada de la Fuente
01	Serranía de la Paloma	07 Serranía de la Paloma
03	Serranilla, La	07 Matarubia
01	Serranillos del Valle	01 Serranillos del Valle
01	Sevilla la Nueva	06 Sevilla la Nueva
01	Sierra de Tajuña	02 Sierra de Tajuña
01	Sieteiglesias	02 Sieteiglesias
01	Sillillos	01 Sillillos
01	Sima, La	08 Sima, La
01	Sobaco, El	07 Tomillar, El
01	Sococar	06 Sococar
01	Solanilla, La	05 Solanilla, La
01	Solanilla, La	07 Sotanilla, La
01	Somosierra	01 Somosierra
02	Soto Mora	04 Escorial, El
01	Soto de Aldovea	10 Soto de Aldovea
02	Soto de Viñuelas	01 Tres Cantos
01	Soto del Real	01 Soto del Real
01	Soto, El	04 Soto, El
01	Tablada	03 Tablada
01	Talamanca de Jarama	04 Talamanca de Jarama
03	Tejeras, Las	02 Aranjuez
01	Tercío de la Laguna, El	04 Tercío de la Laguna, El
02	Tesoro, El	08 San Bartolomé
01	Tielmes	01 Tielmes
01	Titulcia	01 Titulcia
01	Tomillares, Los	02 Tomillares, Los
01	Tomillares, Los	06 Tomillares, Los
01	Tomilleras, Las	09 Tomilleras, Las
01	Torrejón de Ardoz	01 Torrejón de Ardoz
01	Torrejón de Velasco	01 Torrejón de Velasco
01	Torrejón de la Calzada	01 Torrejón de la Calzada
02	Torrelaguna	01 Torrelaguna
01	Torrelodones	14 Torrelodones
01	Torreñocho de Jarama	02 Torreñocho de Jarama
01	Torres de la Alameda	02 Torres de la Alameda
03	Tres Cantos	01 Tres Cantos
01	Umbria de los Gallegos	14 Umbria de los Gallegos
01	Urbanizaciones Este	16 Urbanizaciones Este
01	Urbanizaciones Noroeste	17 Urbanizaciones Noroeste
01	Vaciasillos	02 Vaciasillos
01	Valboaque	09 Jara Baja
01	Valdaraçete	01 Valdaraçete
01	Valdeavero	01 Valdeavero
01	Valdecelada	06 Valdecelada
01	Valdelagua	09 Valdelagua
01	Valdelagua	07 Valdelagua
05	Valdelagua - Punta Galea	06 Pueblas, Las
01	Valdeláguila - El Robledal	08 Valdeláguila - El Robledal
01	Valdelaguna	01 Valdelaguna
01	Valdemanco	01 Valdemanco
01	Valdemaqueda	01 Valdemaqueda

### 3.3. NÚCLEOS POR ORDEN ALFABÉTICO (Conclusión)

NÚCLEO		ENTIDAD		MUNICIPIO	
02	Valdemorillo	12	Valdemorillo	160	Valdemorillo
01	Valdemoro	01	Valdemoro	161	Valdemoro
01	Valdencina	17	Valdencina	010	Alpedrete
01	vaideoirnos	02	Valdeobnos	162	Valdcolmos -Alalpanic
01	Valdeperales	04	Valdeperales	110	Perales de Tajuña
01	Valdepiélagos	01	Valdepiélagos	163	Valdepiélagos
01	Valdetorres de Jarama	02	Valdetorres de Jarama	164	Valdetorres de Jarama
01	Valdilecha	01	Valdilecha	165	Valdilecha
01	Valgrande	06	Valgrande	052	Chinchón
01	Valmor	06	Valmor	161	Valdemoro
01	Valquigoso	02	Valquigoso	051	Chapineria
01	Valromeroso	11	Valromeroso	052	Chinchón
01	Valverde de Alcalá	01	Valverde de Alcalá	166	Valverde de Alcalá
03	Valle de Fuenfría	06	Dehesas, Las	038	Cercedilla
01	Valle de San Juan - Los Vallejos	15	Valle de San Juan - Los Vallejos	043	Colmenar de Oreja
02	Valle de los Caidos	01	Cuelgamuros	131	San Lorenzo de El Escorial
01	Valle de los Rosales, El	03	Valle de los Rosales, El	026	Brunete
02	Valle del Río	02	Serracines	057	Fresno de Torote
01	Valle del Sol	02	Valle del Sol	042	Colmenar del Arroyo
05	Vallefresnos - El Peñón	07	Matarrubia	068	Guadarrama
01	Vallequillas Norte	10	Vallequillas	132	San Martín de la Vega
02	Vallequillas Sur	10	Vallequillas	132	San Martín de la Vega
04	Vaqueriza, La	06	Dehesas, Las	038	Cercedilla
01	Varela	05	Varela	152	Torrelodones
03	Vega de los Frailes	04	Vega, La	055	Estremera
01	Vega del Pingarrón	09	Pingarrón, El	132	San Martín de la Vega
01	Vegas - Santa María, Las	04	Vegas - Santa María, Las	177	Villanueva del Pardillo
01	Velilla de San Antonio	01	Velilla de San Antonio	167	Velilla de San Antonio
01	Vellón, El	02	Vellón, El	168	Vellón, El
01	Venta la Rubia	03	Venta la Rubia	007	Alcorcón
02	Ventorrillo, El	03	Puerto de Navacerrada	038	Cercedilla
01	Ventorro del Cano	04	Ventorro del Cano	007	Alcorcón
01	Venturada	01	Venturada	169	Venturada
01	Verdugal, El	06	Verdugal, El	062	Garganta de los Montes
11	Vicávaro	01	Madrid	079	Madrid
02	Villa del Prado	08	Villa del Prado	171	Villa del Prado
01	Villaconejos	01	Villaconejos	170	Villaconejos
04	Villafraña del Castillo - La Mocha Chica	07	Villafraña del Castillo	176	Villanueva de la Cañada
01	Villalbilla	06	Villalbilla	172	Villalbilla
01	Villamanrique de Tajo	03	Villamanrique de Tajo	173	Villamanrique de Tajo
01	Villamanta	01	Villamanta	174	Villamanta
01	Villamantilla	01	Villamantilla	175	Villamantilla
02	Villamontaña	07	San Martín de la Vega	132	San Martín de la Vega
01	Villanueva de Perales	01	Villanueva de Perales	178	Villanueva de Perales
01	Villanueva de la Cañada	04	Villanueva de la Cañada	176	Villanueva de la Cañada
01	Villanueva del Pardillo	01	Villanueva del Pardillo	177	Villanueva del Pardillo
01	Villar del Olmo	02	Villar del Olmo	179	Villar del Olmo
01	Villarejo de Salvanés	01	Villarejo de Salvanés	180	Villarejo de Salvanés
04	Villares, Los	04	Vega, La	055	Estremera
01	Villares, Los	07	Villares, Los	014	Arganda del Rey
01	Villaviciosa de Odón	01	Villaviciosa de Odón	181	Villaviciosa de Odón
01	Villa vieja del Lozoya	05	Villavieja del Lozoya	182	Villa vieja del Lozoya
02	Viña Grande	05	Viña Grande	074	Leganés
01	Viñas 1. Las	07	Viñas, Las	094	Navalafuente
02	Viñas 11, Las	07	Viñas, Las	094	Navalafuente
01	Vista Real	06	Vista Real	018	Becerril de la Sierra
01	Zarzalejo	03	Zarzalejo	183	Zarzalejo
01	Zulema	05	Zulema	172	Villalbilla



### 3.4. SECTORES URBANOS POR ORDEN ALFABÉTICO

SECTOR URBANO		NÚCLEO		ENTIDAO		MUNICIPIO	
001	2001	01	Getafe	03	Getafe	065	Getafe
001	Abadía	01	Santa Cruz del Valle de los Caídos	01	Cuelgamuros	131	San Lorenzo de El Escorial
001	Abajón. El	01	Rozas de Madrid. Las	04	Rozas de Madrid. Las	127	Rozas de Madrid. Las
001	Abantos	01	San Lorenzo de El Escorial	02	San Lorenzo de El Escorial	131	San Lorenzo de El Escorial
001	Abedules. Los	01	Mejorada del Campo	01	Mejorada del Campo	084	Mejorada del Campo
001	Abetos - Los Escoriales. Los	01	Escorial. El	04	Escorial. El	054	Escorial. El
001	Abetos. Los	01	Moralzarzal	01	Moralzarzal	090	Moralzarzal
001	Abetos. Los	01	Serranía de la Paloma	07	Serranía de la Paloma	046	Collado Mediano
657	Abrantes	01	Madrid	07	Madrid	079	Madrid
607	Acacias	01	Madrid	01	Madrid	079	Madrid
002	Acacias. Las	01	Mejorada del Campo	01	Mejorada del Campo	084	Mejorada del Campo
001	Acacias. Las	01	Perales de Tajuña	01	Perales de Tajuña	110	Perales de Tajuña
001	Academia Especial de la Guardia Civil	02	Academia Especial de la Guardia Civil	02	Aranjuez	013	Aranjuez
181	Academia Policía	01	Madrid	01	Madrid	079	Madrid
161	Acceso Estación Hortaleza	01	Madrid	01	Madrid	079	Madrid
001	Acedinos	01	Acedinos	05	Acedinos	065	Getafe
001	Acedinos	02	Fuenlabrada	01	Fuenlabrada	058	Fuenlabrada
001	Adaro	01	Adaro	09	Llanos. Los	065	Getafe
791	Aeródromo Cuatro Vientos	01	Madrid	01	Madrid	079	Madrid
793	Aeronáutica Industrial	01	Madrid	01	Madrid	079	Madrid
240	Aeropuerto Barajas	01	Madrid	01	Madrid	079	Madrid
001	Aguas de Riaza	01	Aguas de Riaza	04	Aguas de Riaza	096	Navacamero
645	Aguijás	01	Madrid	01	Madrid	079	Madrid
001	Agustina. La	01	Griñón	01	Griñón	066	Griñón
001	Agustina. La	01	Soto del Real	01	Soto del Real	144	Soto del Real
001	Aimayr	01	Aimayr	04	Gótzquez de Arriba	132	San Martín de la Vega
001	Airesol	01	Majadahonda	22	Majadahonda	080	Majadahonda
002	Airesol III	01	Majadahonda	22	Majadahonda	080	Majadahonda
003	Airesol II	01	Majadahonda	22	Majadahonda	080	Majadahonda
045	Alameda Puerta de Hierro	01	Madrid	01	Madrid	079	Madrid
499	Alameda de Osuna	01	Madrid	01	Madrid	079	Madrid
001	Alameda. La	01	Alameda y El Quejigal. La	02	Alameda y El Quejigal. La	025	Brea de Tajo
001	Alameda. La	01	Cubas de la Sagra	01	Cubas de la Sagra	050	Cubas
001	Alameda. La	01	Molar. El	01	Molar. El	086	Molar. El
001	Alamillo. El	01	Alameda del Valle	01	Alameda del Valle	003	Alameda del Valle
001	Alamillo. El	01	Villaviciosa de Odón	01	Villaviciosa de Odón	181	Villaviciosa de Odón
001	Alamín	01	Alamín	01	Alamín	171	Villa del Prado
002	Alamo. El	02	Fuenlabrada	01	Fuenlabrada	058	Fuenlabrada
001	Alamo. El	01	Humanes de Madrid	01	Humanes de Madrid	073	Humanes de Madrid
001	Alamos. Los	01	Cobeña	01	Cobeña	041	Cobeña
001	Alamos. Los	01	Colmenarejo	01	Colmenarejo	044	Colmenarejo
002	Alamos. Los	01	Soto del Real	01	Soto del Real	144	Soto del Real
001	Alarilla	01	Alarilla	02	Alarilla	060	Fuentidueña de Tajo
001	Albares	01	Ambite	01	Ambite	011	Ambite
001	Albasierra	01	Estación. La	05	Estación. La	047	Collado Villalba
001	Alberca. La	01	Santorcaz	02	Santorcaz	136	Santorcaz
263	Alberto Alcocer	01	Madrid	01	Madrid	079	Madrid
562	Alberto Bosch	01	Madrid	01	Madrid	079	Madrid
001	Albresa	01	Valdemoro	01	Valdemoro	161	Valdemoro
331	Alcalá	01	Madrid	01	Madrid	079	Madrid
001	Alcalá	01	Móstoles	01	Móstoles	092	Móstoles
001	Alcalá Baja	01	Carabaña	01	Carabaña	035	Carabaña
454	Alcalá Benidorm	01	Madrid	01	Madrid	079	Madrid
001	Alcamar	01	Alcamar	03	Alcamar	032	Camarma de Esteruelas
001	Alcarceles. Los	01	Anchuelo	01	Anchuelo	012	Anchuelo
836	Alcocer	01	Madrid	01	Madrid	079	Madrid
001	Alcor. El	01	Alcor. El	01	Alcor. El	054	Madrid. El
001	Alcornocal. El	01	Manzanares el Real	01	Manzanares el Real	082	Manzanares el Real
002	Alcornoque. El	01	Colmenarejo	01	Colmenarejo	044	Colmenarejo
001	Alderete	01	Alderete	06	Matá. La	068	Guadarrama
050	Alejandro Casona	01	Madrid	01	Madrid	079	Madrid
800	Alfredo Aleix	01	Madrid	01	Madrid	079	Madrid
001	Algodor	01	Algodor	01	Algodor	013	Aranjuez

SECTOR URBANO		NÚCLEO		ENTIDAO		MUNICIPIO	
002	Alhóndiga. La	01	Getafe	03	Getafe	065	Getafe
295	Almagro	01	Madrid	01	Madrid	079	Madrid
001	Almenara. La	01	Colmenar del Arroyo	01	Colmenar del Arroyo	042	Colmenar del Arroyo
001	Almendros. Los	01	Almendros. Los	02	Almendros. Los	037	Cenicientos
001	Almendros. Los	01	Arganda del Rey	01	Arganda del Rey	014	Arganda del Rey
001	Almendros. Los	01	Galapagar	08	Galapagar	061	Galapagar
001	Almendros. Los	01	Sevilla la Nueva	06	Sevilla la Nueva	141	Sevilla la Nueva
001	Aloberas. Las	01	Robledo de Chavela	02	Robledo de Chavela	125	Robledo de Chavela
296	Alonso Martínez	01	Madrid	01	Madrid	079	Madrid
001	Alpajes	01	Aranjuez	02	Aranjuez	013	Aranjuez
001	Alparrache	01	Navalcarnero	03	Navalcarnero	096	Navalcarnero
001	Alpes. Los	01	Alamo. El	01	Alamo. El	004	Alamo. El
002	Alpha	01	Adaro	09	Llanos. Los	065	Getafe
002	Alquitón. El	01	Arganda del Rey	01	Arganda del Rey	014	Arganda del Rey
096	Altamira	01	Madrid	01	Madrid	079	Madrid
001	Altavista	01	Dominio de Fontenebro - Mirador de la Sierra	11	Dominio de Fontenebro - Mirador de la Sierra	047	Collado Villalba
002	Alto de la Jabonería	01	Rozas de Madrid. Las	04	Rozas de Madrid. Las	127	Rozas de Madrid. Las
002	Alto de la Navata	01	Galapagar	08	Galapagar	061	Galapagar
003	Alto de las Cabañas	01	Rozas de Madrid. Las	04	Rozas de Madrid. Las	127	Rozas de Madrid. Las
004	Alto del Caño	01	Rozas de Madrid. Las	04	Rozas de Madrid. Las	127	Rozas de Madrid. Las
001	Alto del Lomo. El	01	Manjirón	04	Manjirón	902	Puentes Viejas
002	Alto del Palomar	01	Manzanares el Real	01	Manzanares el Real	082	Manzanares el Real
001	Altos del Jarama	01	Granja - El Cruce. La	05	Granja - El Cruce. La	104	Paracuellos de Jarama
586	Aluche Este	01	Madrid	01	Madrid	079	Madrid
584	Aluche Oeste	01	Madrid	01	Madrid	079	Madrid
216	Allendesalazar	01	Madrid	01	Madrid	079	Madrid
256	Amaniel	01	Madrid	01	Madrid	079	Madrid
003	Ambulatorio	01	Arganda del Rey	01	Arganda del Rey	014	Arganda del Rey
001	Americano. El	01	Torrejón de Ardoz	01	Torrejón de Ardoz	148	Torrejón de Ardoz
617	Ancora	01	Madrid	01	Madrid	079	Madrid
737	Andaluces	01	Madrid	01	Madrid	079	Madrid
001	Andarrio	01	Buitrago del Lozoya	01	Buitrago del Lozoya	027	Buitrago del Lozoya
001	Angel. El	01	Chapinería	01	Chapinería	051	Chapinería
001	Angeles. Los	01	Angeles. Los	01	Angeles. Los	115	Pozuelo de Alarcón
003	Angeles. Los	01	Getafe	03	Getafe	065	Getafe
001	Angeles. Los	01	Hoyo de Manzanares	03	Hoyo de Manzanares	072	Hoyo de Manzanares
001	Angel es. Los	01	Pelayos de la Presa	01	Pelayos de la Presa	109	Pelayos de la Presa
001	Angeles. Los	01	Torreldones	14	Torreldones	152	Torreldones
001	Angustias. Las	01	Guadarrama	02	Guadarrama	068	Guadarrama
003	Angustias. Las	01	Mejorada del Campo	01	Mejorada del Campo	084	Mejorada del Campo
015	Antigua Carretera Coslada	11	Vicálvaro	01	Madrid	079	Madrid
001	Antigua. La	01	Morata de Tajuña	01	Morata de Tajuña	091	Morata de Tajuña
002	Antigua La	01	Robledo de Chavela	02	Robledo de Chavela	125	Robledo de Chavela
123	Antiguo Barrio de Tetuán	01	Madrid	01	Madrid	079	Madrid
001	Antonio Machado	02	Casas del Cura	04	Perales del Río	065	Getafe
487	Antonio Machado	01	Madrid	01	Madrid	079	Madrid
002	Antonio Machado	01	Villaviciosa de Odón	01	Villaviciosa de Odón	181	Villaviciosa de Odón
373	Antonio Pérez	01	Madrid	01	Madrid	079	Madrid
237	Antonio Sancha	01	Madrid	01	Madrid	079	Madrid
131	Antonio de Cabezón	01	Madrid	01	Madrid	079	Madrid
002	Antusana. La	01	Móstoles	01	Móstoles	092	Móstoles
919	Apeadero	01	Madrid	01	Madrid	079	Madrid
003	Apolonia. La	01	Soto del Real	01	Soto del Real	144	Soto del Real
399	Apóstol Santiago	01	Madrid	01	Madrid	079	Madrid
301	Arapiles	01	Madrid	01	Madrid	079	Madrid
033	Aravaca Pueblo	01	Madrid	01	Madrid	079	Madrid
001	Arboleda. La	01	Villamanta	01	Villamanta	174	Villamanta
002	Arbolillos	01	Torrejón de Ardoz	01	Torrejón de Ardoz	148	Torrejón de Ardoz
002	Arcas. Las	01	Molar. El	01	Molar. El	086	Molar. El
001	Arco Iris	01	Arco Iris	07	Vega. La	181	Villaviciosa de Odón
490	Arcos	01	Madrid	01	Madrid	079	Madrid
031	Arcos de la Frontera	01	Madrid	01	Madrid	079	Madrid
001	Arcos. Los	01	Colmenar Viejo	01	Colmenar Viejo	045	Colmenar Viejo
001	Arcos. Los	01	Orusco	01	Orusco	102	Orusco

### 3.4. SECTORES URBANOS POR ORDEN ALFABÉTICO (Continuación)

SECTOR URBANO	NÚCLEO	ENTIDAD	MUNICIPIO
001	Arenal, E	01	Miraflores de la Sierra
001	Arenas. Las	01	Arenas. Las
001	Areneros. Los	01	Rivas-Vaciamadrid
427	Al évalu Lara	01	Madrid
306	Argüelles	01	Madrid
854	Ariestrain	01	Madrid
538	Ariza	01	Madrid
002	Artisanal - Agropecuaria	01	Colmenar Viejo
004	Artésón, E	01	Getafe
005	Artillería	01	Getafe
343	Arturo Baldasano	01	Madrid
428	Arzobispo Cos	01	Madrid
001	Arrabal, E	01	Algete
004	Arrabal, E	01	Arganda del Rey
001	Arrabal, E	02	Torrelaguna
001	Arrabal, E	01	Villanueva de Perales
209	Arrabalmagna	01	Madrid
002	Arreñas. Las	01	Anchuelo
001	Arreturas. Las	01	Arreturas. Las
001	Arroyadas. Las	01	Arroyadas, Las
002	Arroyo Arriba	01	Dominio de Fontenebro - Mirador de la Sierra
844	Arroyo Bueno	01	Madrid
697	Arroyo Fontarrón	01	Madrid
001	Arroyo Juanes	02	Villa del Prado
001	Arroyo Meaques	01	Arroyo Meaques
690	Arroyo Piliillas	01	Madrid
244	Arroyo Pozuelo de Meaques	01	Madrid
667	Arroyo Pradolongo	01	Madrid
023	Arroyo Valdemarín	01	Madrid
001	Arroyo de Trotas	01	Peñascales. Los
001	Arroyo de la Vega	01	Alcobendas
077	Arroyo de los Pinos	01	Madrid
001	Arroyo de los Sauces-Las Zanjas	01	Negrales - Los Llanos. Los
901	Arroyo del Fresno	01	Madrid
908	Arroyo del Santo	01	Madrid
184	Arroyo el Quinto	01	Madrid
017	Arroyo la Basilisa	01	Madrid
002	Arroyo. E	01	Alama, E
003	Arroyo. E	02	Fuenlabrada
001	Arroyo. E	01	Valdilecha
003	Arroyomolinos	01	Móstoles
001	Arroyos. Los	01	Navalquejigo
001	Arroyuelos. Los	01	Arroyuelos. Los
001	Arroyuelos. Los	01	Cercedilla
001	Arroyuelos. Los	01	Collado Mediano
807	Asilo Carabanchel	01	Madrid
001	Asociación Deportivo-Cultural Daganzo	01	Asociación Deportivo-Cultural Daganzo
001	Asperilla. La	01	Asperilla. La
340	Aster	01	Madrid
212	Atalaya	01	Madrid
001	Atalaya Real	01	Atalaya Real
002	Atalaya. La	01	Carabaña
001	Atalaya. La	02	Pinto
001	Atalaya. La	01	Valdemaqueda
564	Atocha	01	Madrid
364	Auditorio	01	Madrid
001	Avalón. E	01	Avalón. E
004	Avarzada. La	02	Fuenlabrada
002	Avenida	01	Estación. La
402	Avenida Donostiarra	01	Madrid
849	Avenida Espinela	01	Madrid
500	Avenida Hispanidad	01	Madrid

SECTOR URBANO	NÚCLEO	ENTIDAD	MUNICIPIO
683	Avenida Nazaret	01	Madrid
405	Avenida de América	01	Madrid
151	Avenida de Burgos	01	Madrid
014	Avenida de la Victoria	01	Madrid
346	Avenida de los Madroños	01	Madrid
643	Avenida de los Poblados	01	Madrid
395	Avenida de los Toreros	01	Madrid
001	Aventurera. La	02	Aventurera. La
002	Aves. Las	01	Aranjuez
001	Avícola del Jarama	01	Avícola del Jarama
120	Ayuntamiento Tetuán	01	Madrid
004	Azata	01	Majadahonda
267	Azca	01	Madrid
001	Azque	01	Alcalá de Henares
005	Azu carera. La	01	Arganda del Rey
159	Bacares	01	Madrid
005	Bahía Blanca	01	Majadahonda
001	Balagos. Los	01	Becerril de la Sierra
002	Balcón Norte	01	Alcobendas
001	Balcón de Tajo Este	01	Balcón de Tajo - Urtajo
002	Balcón de Tajo Oeste	01	Balcón de Tajo - Urtajo
003	Balcones. Los	01	Manzanares el Real
601	Baleares	01	Madrid
005	Balsain	01	Rozas de Madrid. Las
001	Baltasara. La	01	Villanueva de la Cañada
455	Barni	01	Madrid
079	Bañeza. La	01	Madrid
006	Bañolas	01	Getafe
002	Bañuelos	01	Alcalá de Henares
227	Barajas Pueblo	01	Madrid
322	Barceló	01	Madrid
001	Barquilla, La	01	Torres de la Alameda
735	Barnard	01	Madrid
324	Barquillo	01	Madrid
001	Bartunal, E	02	Valdemorillo
002	Barral, E	01	Humanes de Madrid
001	Barranco Hondo	01	Barranco Hondo
001	Barranco de San Miguel	01	Pedrezuela
002	Barranco del Caño	01	Villamanta
001	Barranco. E	01	Colmenar de Oreja
001	Barrancos. Los	01	Barrancos. Los
001	Barrancos. Los	01	Barrancos. Los
001	Barrancos. Los	01	Cabanillas de la Sierra
001	Barrancos. Los	01	Matas - Pinar - Monte Rozas. Las
003	Barreduelas. Los	01	Colmenarejo
001	Barrera. La	01	Cabrera. La
030	Barrial, E	01	Madrid
501	Barrio Aeropuerto	01	Madrid
001	Barrio Alto	01	Villaconejos
001	Barrio Alto	01	Villa rejo de Salvanés
068	Barrio Begoña	01	Madrid
450	Barrio Bilbao	01	Madrid
407	Barrio Blanco	01	Madrid
113	Barrio Cubillo	01	Madrid
375	Barrio E Viso	01	Madrid
002	Barrio Estación	01	Navalcamero
141	Barria Nazaret	01	Madrid
002	Barrio Nuevo	01	Perales de Tajuña
002	Barrio Nuevo	01	Valdilecha
001	Barrio Nuevo	01	Villar del Olmo
003	Barrio Nuevo	01	Villarejo de Salvanés
001	Barrio Pelayos	01	San Martín de Valdeiglesias
003	Barrio Picasso	01	Humanes de Madrid
688	Barrio Piliillas	01	Madrid



### 3.4. SECTORES URBANOS POR ORDEN ALFABÉTICO (Continuación)

SECTOR URBANO		NÚCLEO		ENTIOAO		MUNICIPIO		SECTOR URBANO		NÚCLEO		ENTIOAD		MUNICIPIO	
156	Barrio Querol	01	Madrid	01	Madrid	079	Madrid	004	Biarritz	01	Móstoles	01	Móstoles	092	Móstoles
003	Barrio Verde	01	Torrejón de Ardoz	01	Torrejón de Ardoz	148	Torrejón de Ardoz	297	Bilbao	01	Madrid	01	Madrid	079	Madrid
112	Barrio Villamil	01	Madrid	01	Madrid	079	Madrid	004	Bilbao	01	Torrejón de Ardoz	01	Torrejón de Ardoz	148	Torrejón de Ardoz
002	Barrio de Abajo	01	Alameda del Valle	01	Alameda del Valle	003	Alameda del Valle	001	Blanca, La	03	Blanca, La	08	Villa del Prado	171	Villa del Prado
001	Barrio de Abajo	01	Pinilla del Valle	01	Pinilla del Valle	112	Pinilla del Valle	003	Bodegas Charcón	01	Molar, El	01	Molar, El	086	Molar, El
003	Barrio de Arriba	01	Alameda del Valle	01	Alameda del Valle	003	Alameda del Valle	005	Bodegas Majaramero	01	Molar, El	01	Molar, El	086	Molar, El
002	Barrio de Arriba	01	Moralzarzal	01	Moralzarzal	090	Moralzarzal	004	Bodegas la Torreta	01	Molar, El	01	Molar, El	086	Molar, El
002	Barrio de Arriba	01	Pinilla del Valle	01	Pinilla del Valle	112	Pinilla del Valle	001	Bodegas, Las	01	Fuente el Saz de Jarama	01	Fuente el Saz de Jarama	059	Fuente el Saz de Jarama
003	Barrio de Carpa	01	Anchuelo	01	Anchuelo	012	Anchuelo	841	Boetticher	01	Madrid	01	Madrid	079	Madrid
005	Barrio de Mañá Jesús	01	Mejorada del Campo	01	Mejorada del Campo	084	Mejorada del Campo	002	Bola, La	01	San Martín de Valdeiglesias	04	San Martín de Valdeiglesias	133	San Martín de Valdeiglesias
482	Barrio de San Bias	01	Madrid	01	Madrid	079	Madrid	001	Bola, El	01	Brea de Tajo	01	Brea de Tajo	025	Brea de Tajo
002	Barrio de la Alegría	01	Cobeña	01	Cobeña	041	Cobeña	403	Bomba, La	01	Madrid	01	Madrid	079	Madrid
408	Barrio de la Concepción	01	Madrid	01	Madrid	079	Madrid	002	Bomba, La	02	Valdemorillo	12	Valdemorillo	160	Valdemorillo
001	Barrio de la Cruz	01	Fuentidueña de Tajo	01	Fuentidueña de Tajo	060	Fuentidueña de Tajo	002	Bombilla, La	01	Madrid	01	Madrid	079	Madrid
458	Barrio de la Elipa	01	Madrid	01	Madrid	079	Madrid	001	Bonanza	01	Urbanizaciones Noroeste	17	Urbanizaciones Noroeste	022	Boadilla del Monte
001	Barrio de la Iglesia	01	Santos de la Humosa, Los	01	Santos de la Humosa, Los	137	Santos de la Humosa, Los	006	Baranda	01	Arganda del Rey	01	Arganda del Rey	014	Arganda del Rey
001	Barrio de la Otan	01	San Fernando de Henares	02	San Fernando de Henares	130	San Fernando de Henares	001	orrecones, Los	02	Molinos, Los	01	Molinos, Los	087	Molinos, Los
002	Barrio de la Villa	01	Buitrago del Lozoya	01	Buitrago del Lozoya	027	Buitrago del Lozoya	002	Borreguno	01	Ciempozuelos	01	Ciempozuelos	040	Ciempozuelos
002	Barrio del Pesebrejo	01	Villarejo de Salvanés	01	Villarejo de Salvanés	180	Villarejo de Salvanés	001	Bosque Alto, El	01	Bosque, El	02	Bosque, El	181	Villaviciosa de Odón
082	Barrio del Pilar Este	01	Madrid	01	Madrid	079	Madrid	002	Bosque Bajo, El	01	Bosque, El	02	Bosque, El	181	Villaviciosa de Odón
081	Barrio del Pilar Oeste	01	Madrid	01	Madrid	079	Madrid	191	Bosque 1, El	01	Madrid	01	Madrid	079	Madrid
099	Barrio del Quemadero	01	Madrid	01	Madrid	079	Madrid	193	Bosque 1, El	01	Madrid	01	Madrid	079	Madrid
004	Barrio del Sacrificio	01	Mejorada del Campo	01	Mejorada del Campo	084	Mejorada del Campo	001	Bosque, El	01	Cadalso de los Vidrios	01	Cadalso de los Vidrios	031	Cadalso de los Vidrios
002	Barrio del Val	01	Santos de la Humosa, Los	01	Santos de la Humosa, Los	137	Santos de la Humosa, Los	007	Bosque, B	01	Velilla de San Antonio	01	Velilla de San Antonio	167	Velilla de San Antonio
001	Barrizales, Los	01	Barrizales, Los	02	Barrizales, Los	046	Collado Mediano	563	Botánico	01	Madrid	01	Madrid	079	Madrid
001	Base Aérea	01	Base Aérea	02	Base Aérea	148	Torrejón de Ardoz	448	Braulio Gutiérrez	01	Madrid	01	Madrid	079	Madrid
860	Base Automóviles del Ejército	01	Madrid	01	Madrid	079	Madrid	004	Brazos, Los	01	Galapagar	08	Galapagar	061	Galapagar
268	Basílica	01	Madrid	01	Madrid	079	Madrid	286	Bretón de los Herreros	01	Madrid	01	Madrid	079	Madrid
003	Bastos, Los	01	Navacamero	03	Navacamero	096	Navacamero	002	Brezo	01	Valdemoro	01	Valdemoro	161	Valdemoro
001	Batallas	01	Leganés	02	Leganés	074	Leganés	002	Brisas, Las	01	Sevilla la Nueva	06	Sevilla la Nueva	141	Sevilla la Nueva
531	Batán, El	01	Madrid	01	Madrid	079	Madrid	003	Bruja, La	01	Villaviciosa de Odón	01	Villaviciosa de Odón	181	Villaviciosa de Odón
194	Bausa	01	Madrid	01	Madrid	079	Madrid	002	Buenadicha, La	02	Torrelaguna	01	Torrelaguna	151	Torrelaguna
003	Bavysa	01	Villamanta	01	Villamanta	174	Villamanta	745	Buenos Aires	01	Madrid	01	Madrid	079	Madrid
006	Baymar	01	Majadahonda	22	Majadahonda	080	Majadahonda	002	Buenos Aires	02	Pinto	01	Pinto	113	Pinto
001	Belén	01	Ciempozuelos	01	Ciempozuelos	040	Ciempozuelos	197	Buganvilla	01	Madrid	01	Madrid	079	Madrid
005	Belén	02	Fuenlabrada	01	Fuenlabrada	058	Fuenlabrada	002	Bularas	01	Pozuelo de Alarcón	04	Pozuelo de Alarcón	115	Pozuelo de Alarcón
483	Belén	01	Madrid	01	Madrid	079	Madrid	001	Bulera, La	01	Bulera, La	04	Perales del Río	065	Getafe
003	Belgas, Los	01	Estación, La	05	Estación, La	047	Collado Villalba	001	Bulevar, El	01	Estación, La	04	Estación, La	152	Torreldones
001	Belgas, Los	04	Rascafría	02	Rascafría	120	Rascafría	320	Bulevares	01	Madrid	01	Madrid	079	Madrid
344	Belisana	01	Madrid	01	Madrid	079	Madrid	004	Burdiales, Los	01	Soto del Real	01	Soto del Real	144	Soto del Real
001	Belvis de Jarama	01	Belvis de Jarama	01	Belvis de Jarama	104	Paracuellos de Jarama	002	Butarque	01	Leganés	02	Leganés	074	Leganés
002	Bella Vista	11	Peñascales, Los	11	Peñascales, Los	152	Torreldones	871	Butarque	01	Madrid	01	Madrid	079	Madrid
001	Bellas Vistas	01	Alcorcón	01	Alcorcón	007	Alcorcón	006	Caballería	08	Pardo, El	01	Madrid	079	Madrid
002	Bellas Vistas	01	Guadarrama	02	Guadarrama	068	Guadarrama	001	Caballo, El	01	Caballo, El	08	Caballo, El	075	Loeches
270	Bellas Vistas	01	Madrid	01	Madrid	079	Madrid	001	Cabaña, La	01	Montecarlo - La Cabaña	24	Montecarlo - La Cabaña	115	Pozuelo de Alarcón
002	Bellas Vistas	01	Pelayos de la Presa	01	Pelayos de la Presa	109	Pelayos de la Presa	006	Cabañas 1, Las	01	Rozas de Madrid, Las	04	Rozas de Madrid, Las	127	Rozas de Madrid, Las
001	Bellavista	01	Bellavista	01	Bellavista	061	Galapagar	007	Cabañas, Las	01	Majadahonda	22	Majadahonda	080	Majadahonda
002	Bello Morte	01	Chapinería	01	Chapinería	051	Chapinería	002	Cabañera, La	01	Collado Mediano	01	Collado Mediano	046	Collado Mediano
001	Benítez	01	Pozuelo de Alarcón	04	Pozuelo de Alarcón	115	Pozuelo de Alarcón	001	Cabeza Gorda	01	Campo Real	01	Campo Real	033	Campo Real
234	Benito Morfort	01	Madrid	01	Madrid	079	Madrid	001	Cabeza Rasa	01	Cabeza Rasa	02	Cabeza Rasa	028	Bustarviejo
001	Bercial, El	01	Bercial, El	07	Bercial, El	065	Getafe	001	Cabezas, Las	01	Cabezas, Las	03	Cabezas, Las	182	Villavieja del Lozoya
001	Berzalejo, El	01	Berzalejo, El	01	Berzalejo, El	072	Hoyo de Manzanares	002	Cabezas, Los	01	Ambite	01	Ambite	011	Ambite
001	Berzosa, La	01	Berzosa, La	02	Berzosa, La	072	Hoyo de Manzanares	002	Cabezuela, La	01	Cabrera, La	01	Cabrera, La	030	Cabrera, La
001	Berzosilla, La	01	Berzosilla, La	02	Berzosilla, La	152	Torreldones	002	Cabezuela, La	01	Cercedilla	02	Cercedilla	038	Cercedilla
001	Berrocal Noroeste, El	02	Berrocal Noroeste, El	02	Berrocal Noroeste, El	090	Moralzarzal	003	Cabezuela, La	01	Collado Mediano	01	Collado Mediano	046	Collado Mediano
001	Berrocal Sur, El	03	Berrocal Sur, El	02	Berrocal, El	090	Moralzarzal	001	Cabezuela, La	01	Fresnedillas de la Oliva	01	Fresnedillas de la Oliva	056	Fresnedillas
001	Berrocal, El	01	Berrocal, El	02	Berrocal, El	018	Becerril de la Sierra	002	Cabezuela, La	01	Villaconejos	01	Villaconejos	170	Villaconejos
002	Berrocal, El	01	Hoyo de Manzanares	03	Hoyo de Manzanares	072	Hoyo de Manzanares	001	Cabezuelas, Las	01	Cabezuelas, Las	01	Cabezuelas, Las	068	Guadarrama
001	Berrocal, El	01	Mataelpino	03	Mataelpino	023	Boato, El	002	Cabezuelo, El	01	Miraflores de la Sierra	02	Miraflores de la Sierra	085	Miraflores de la Sierra
001	Berrocal, El	01	Vellón, El	02	Vellón, El	168	Vellón, El	003	Cabildá, La	01	Hoyo de Manzanares	03	Hoyo de Manzanares	072	Hoyo de Manzanares
001	Berrocales del Jarama, Los	01	Berrocales del Jarama, Los	04	Berrocales del Jarama, Los	104	Paracuellos de Jarama	001	Cabrerita y El Roble, La	01	Cabrerita y El Roble, La	03	Cabrerita y El Roble, La	030	Cabrera, La
001	Berrocales, Los	01	Alpedrete	01	Alpedrete	010	Alpedrete	004	Cabriza, La	01	Collado Mediano	01	Collado Mediano	046	Collado Mediano
003	Berrucos, Los	01	Galapagar	08	Galapagar	061	Galapagar	002	Caces, Los	01	Granja - El Cruce, La	05	Granja - El Cruce, La	104	Paracuellos de Jarama
124	Berruete	01	Madrid	01	Madrid	079	Madrid	001	Cachanas, Las	01	Brunete	01	Brunete	026	Brunete
003	Beyre - Valbrisas	01	Alcobendas	01	Alcobendas	006	Alcobendas	713	Cafeto	01	Madrid	01	Madrid	079	Madrid



### 3.4. SECTORES URBANOS POR ORDEN ALFABÉTICO (Continuación)

SECTOR URBANO	NÚCLEO	ENTIDAD	MUNICIPIO
001	Calabazas, Las	01	Cohonares, Los
004	Calabozos	01	Alcobendas
001	Calahorra, La	01	Ajalvir
004	Calahorros, Los	01	Humanes de Madrid
003	Calera, La	02	Pinto
001	Caleriza de la Horca, La	01	Guadalix de la Sierra
002	Calerizas, Las	01	Guadalix de la Sierra
016	Caleros, Los	01	Madrid
003	Calvario Santa Lucía	01	Carabaña
003	Calvario, El	01	Chapinería
001	Calvaio, El	01	Montejo de la Sierra
002	Calvario, El	01	Morata de Tajuña
001	Calvario, El	02	Navalagamella
003	Calvario, El	01	Perales de Tajuña
001	Calvario, El	01	Titulcia
001	Calvero, El	01	Calvero, El
001	Calypo II	01	Calypo II
003	Calle Ancha	01	San Martín de Valdeiglesias
005	Calle Madrid	01	Humanes de Madrid
001	Calleja de las Eras	01	Rozas de Puerto Real
002	Calleja, La	01	Becerril de la Sierra
002	Callejas, Los	01	Fresnedillas de la Oliva
002	Callejuela, La	01	Colmenar de Oreja
001	Callfersa	03	Fuenlabrada
002	Camarco, El	01	Villanueva de la Cañada
035	Camarines	01	Madrid
001	Cambrones, Los	01	Valverde de Alcalá
003	Caminillo del Canal	02	Torrelaguna
006	Camino Alto de Velilla	01	Mejorada del Campo
001	Camino Ancho	01	Daganzo de Arriba
003	Camino Angosto	01	Pelayos de la Presa
046	Camino Arroyo del Fresno	01	Madrid
008	Camino Huerta Vieja	01	Majadahonda
078	Camino Peñagrande	01	Madrid
140	Camino Sanchinarro	01	Madrid
879	Camino Vereda	01	Madrid
002	Camino Vergara y La Estación	01	Estación, La
003	Camino de Ajalvir	01	Alcalá de Henares
007	Camino de Carabanchel	01	Getafe
002	Camino de Cobeña	01	Ajalvir
002	Camino de Griñón	01	Cubas de la Sagra
004	Camino de Manzanares	01	Hoyo de Manzanares
007	Camino de Moraleja	01	Humanes de Madrid
007	Camino de Navalunga	01	Rozas de Madrid, Las
004	Camino de Orusco	01	Carabaña
862	Camino de Perales	01	Madrid
002	Camino de San Sebastián	01	Vellón, El
002	Camino de Ugena	01	Griñón
001	Camino de la Callejuela	01	Venturada
002	Camino de la Estación	02	Cerro del Aire
006	Camino de la Vía	01	Humanes de Madrid
882	Camino de los Llanos	01	Madrid
001	Camino del Bosque	01	Valdelaguna
003	Camino del Calvario	01	Ajalvir
006	Camino del Fresno	01	Camarma de Esteruelas
025	Camino del Lavadero	01	Madrid
001	Camino del Sob	01	Valdetorres de Jarama
006	Camino, El	02	Fuenlabrada
001	Camino, Los	01	Camino, Los
005	Camorrillo, El	01	Hoyo de Manzanares
001	Camorritos	01	Camorritos
001	Campanera, La	01	Valdaracete
001	Campillo, El	01	Campillo, El
001	Camping Escorial	01	Camping Escorial
495	Camping Osuna	01	Madrid

SECTOR URBANO	NÚCLEO	ENTIDAD	MUNICIPIO
003	Camping San Juan	01	Pino Alto
001	Camping de Valdemorillo	01	Camping de Valdemorillo
008	Campo Hermoso	01	Humanes de Madrid
001	Campo Nuevo	01	Campo Nuevo
003	Campo Olivar	01	Valdemoro
506	Campo Pegaso	01	Madrid
001	Campo Viñuelas	03	Tres Cantos
004	Campo del Angel	01	Alcalá de Henares
005	Campo la Virgen	01	Móstoles
001	Campodón	01	Campodón
004	Campodón	01	Villaviciosa de Odón
002	Camposanto	01	Brunete
881	Camps	01	Madrid
001	Campuzano	01	Peña de las Gallinas
003	Campuzano, El	01	Becerril de la Sierra
008	Canero	01	Getafe
281	Canal Isabel II Bravo Murillo	01	Madrid
135	Canal Isabel II Fuencarral	01	Madrid
479	Canal Isabel II García Noblejas	01	Madrid
129	Canal Isabel II Plaza Castilla	01	Madrid
733	Canal Isabel II Vallecas	01	Madrid
438	Canillejas	01	Madrid
492	Canódromo Canillejas	01	Madrid
580	Canódromo Madrileño	01	Madrid
684	Canoe	01	Madrid
003	Canopus	01	Robledo de Chavela
003	Cantagallo	01	Miraflores de la Sierra
002	Cantarranas	01	Santorcaz
001	Canto Blanco	02	Canto Blanco
003	Canto Blanco	01	Villanueva de la Cañada
003	Canto Hatillo	01	Fresnedillas de la Oliva
002	Canto de la Gallina	01	Valdemaqueda
001	Canto de la Plata	01	Canto de la Plata
002	Canto de la Plata	02	Molinos, Los
001	Cantos Altos	01	Collado Villalba
007	Cantueña	02	Fuenlabrada
002	Cañada Real	01	Cabanillas de la Sierra
004	Cañada Real	02	Pinto
001	Cañada Real de la Galiana	01	Cañada Real de la Galiana
001	Cañada Real de la Galiana	03	Cañada Real de la Galiana Norte
001	Cañada Real de la Galiana	04	Cañada Real de la Galiana Sur
004	Cañada Segoviana	01	Villamanta
003	Cañada Toledana	01	Griñón
001	Cañada del Alberche	01	Aldea del Fresno
001	Cañada, La	01	Cañada, La
001	Cañada, La	01	Costada
004	Cañada, La	01	Villanueva de la Cañada
008	Cañadilla, La	01	Rozas de Madrid, Las
007	Cañal, El	01	Arganda del Rey
006	Cañaveral	01	Móstoles
004	Caño, El	01	Colmenarejo
004	Caño, El	01	Fresnedillas de la Oliva
001	Caño, El	01	Moraleja de Enmedio
009	Caño, El	01	Rozas de Madrid, Las
001	Cañonuevo	01	Zarzalejo
536	Cañorroto	01	Madrid
006	Cañuela - Mojón del Rey	01	Villarejo de Salvanés
002	Cañuela, El	01	Valverde de Alcalá
001	Capacha, La	01	Camarma de Esteruelas
808	Carabanchel Alto	01	Madrid
651	Carabanchel Bajo	01	Madrid
001	Caravan Garden	01	Caravan Garden
003	Carazo	01	Valdilecha

### 3.4. SECTORES URBANOS POR ORDEN ALFABÉTICO (Continuación)

SECTOR URBANO		NÚCLEO		ENTIDAD		MUNICIPIO	
001	Cartajo	01	Cartajo - Palomeque	03	Dehesa de Hernán Vicente	008	Aldea del Fresno
001	cazaca, La	01	Arroyomolinos	01	Arroyomolinos	015	Arroyomolinos
176	Careabas, Las	01	Madrid	01	Madrid	079	Madrid
007	Carcavilla	01	Móstoles	01	Móstoles	092	Móstoles
001	Cardosa, La	01	cardosa, La	02	Cardosa, La	156	Valdeavero
001	Cardosos, Los	01	Cotos, Los	02	Rascafría	120	Rascafría
001	Cardosos, Los	01	Redueña	01	Redueña	121	Redueña
009	Carlos II	01	Getafe	03	Getafe	065	Getafe
001	Carmelitas	01	Boadilla del Monte	01	Boadilla del Monte	022	Boadilla del Monte
002	Carmen, El	01	Alpedrete	01	Alpedrete	010	Alpedrete
003	Carmen, El	01	Ambite	01	Ambite	011	Ambite
167	Carmen, El	01	Madrid	01	Madrid	079	Madrid
003	Carmen, El	01	Moralzarzal	01	Moralzarzal	090	Moralzarzal
004	Carmen, El	01	Robledo de Chavela	02	Robledo de Chavela	125	Robledo de Chavela
005	Carmen, El	01	Torrejón de Ardoz	01	Torrejón de Ardoz	148	Torrejón de Ardoz
911	Cármenes, Los	01	Madrid	01	Madrid	079	Madrid
674	Carolinás	01	Madrid	01	Madrid	079	Madrid
588	Carpetana	01	Madrid	01	Madrid	079	Madrid
397	Cartagera	01	Madrid	01	Madrid	079	Madrid
001	Carracalderas	01	Carracalderas	05	Carracalderas	145	Talamanca de Jarama
009	Carralero, El	01	Majadahonda	22	Majadahonda	080	Majadahonda
005	Carranza	01	Galapagar	08	Galapagar	061	Galapagar
004	Carrascal, El	01	Griñón	01	Griñón	066	Griñón
001	Carrascal, El	01	Carrascal, El	03	Carrascal, El	140	Serranillas del Valle
003	Carrascal, El	01	Leganés	02	Leganés	074	Leganés
004	Carrasquilla, La	02	Torrelaguna	01	Torrelaguna	151	Torrelaguna
001	Carreta Quebrada	02	Carreta Quebrada	07	Rincón, El	008	Aldea del Fresno
008	Carretas	01	Arganda del Rey	01	Arganda del Rey	014	Arganda del Rey
803	Carretera Leganés	01	Madrid	01	Madrid	079	Madrid
872	Carretera San Martín de la Vega	01	Madrid	01	Madrid	079	Madrid
006	Carretera Vallecas	11	Vicálvaro	01	Madrid	079	Madrid
002	Carretera de Alcalá	01	Daganzo de Arriba	01	Daganzo de Arriba	053	Daganzo de Arriba
002	Carretera de Alpedrete	01	Collado Villalba	01	Collado Villalba	047	Collado Villalba
001	Carretera de Colmenar	01	San Agustín del Guadalix	01	San Agustín del Guadalix	129	San Agustín del Guadalix
005	Carretera de Daganzo	01	Alcalá de Henares	01	Alcalá de Henares	005	Alcalá de Henares
005	Carretera de Fuenteabrada	01	Griñón	01	Griñón	066	Griñón
003	Carretera de Fuente Pizarro	01	Collado Villalba	01	Collado Villalba	047	Collado Villalba
002	Carretera de Griñón	01	Torrejón de la Calzada	01	Torrejón de la Calzada	149	Torrejón de la Calzada
006	Carretera de Loeches	01	Torrejón de Ardoz	01	Torrejón de Ardoz	148	Torrejón de Ardoz
006	Carretera de Madrid	01	Alcalá de Henares	01	Alcalá de Henares	005	Alcalá de Henares
004	Carretera de Madrid	01	Pelayos de la Presa	01	Pelayos de la Presa	109	Pelayos de la Presa
004	Carretera de Manzanares	01	Collado Villalba	01	Collado Villalba	047	Collado Villalba
001	Carretera de Miraflores	01	Bustarviejo	01	Bustarviejo	028	Bustarviejo
005	Carretera de Móstoles	01	Villaviciosa de Odón	01	Villaviciosa de Odón	181	Villaviciosa de Odón
001	Carretera de Ocaña	02	Carretera de Ocaña	03	Dehesa de Hernán Vicente	008	Aldea del Fresno
003	Carretera de Pastрана	01	Santorcaz	02	Santorcaz	136	Santorcaz
001	Carretera de Pinto	02	Parla	01	Parla	106	Parla
003	Carretera de San Martín	01	Alcorcón	01	Alcorcón	007	Alcorcón
010	Carretera de San Martín	02	Pinto	01	Pinto	113	Pinto
006	Carretera de Torrejón	01	Griñón	01	Griñón	066	Griñón
002	Carretera de Torrejón	02	Parla	01	Parla	106	Parla
002	Carretera de Torrelaguna	01	Valdetorres de Jarama	02	Valdetorres de Jarama	164	Valdetorres de Jarama
001	Carretera de Uceda	01	Torremocha de Jarama	02	Torremocha de Jarama	153	Torremocha de Jarama
001	Carretera de Valdeolmos	01	Valdeolmos	02	Valdeolmos	162	Valdeolmos s-Alalpardo
221	Carril del Conde	01	Madrid	01	Madrid	079	Madrid
003	Carro Quebrado	01	Cabrera, La	01	Cabrera, La	030	Cabrera, La
006	Casa Amarilla, La	01	Galapagar	08	Galapagar	061	Galapagar
010	Casa Infantes	08	Pardo, El	01	Madrid	079	Madrid
003	Casa Morente	01	Pelayos de la Presa	01	Pelayos de la Presa	109	Pelayos de la Presa
005	Casa de Campo	01	Pozuelo de Alarcón	04	Pozuelo de Alarcón	115	Pozuelo de Alarcón
003	Casa de Marinos	01	Aranjuez	02	Aranjuez	013	Aranjuez
009	Casa de Postas	01	Arganda del Rey	01	Arganda del Rey	014	Arganda del Rey
001	Casa de la Pizarrera	01	Pizarrera, La	09	Pizarrera, La	160	Valdemorillo
004	Casa de los Pollos	01	Leganés	02	Leganés	074	Leganés

SECTOR URBANO		NÚCLEO		ENTIDAD		MUNICIPIO	
002	Casa del Agua	01	Montejo de la Sierra	01	Montejo de la Sierra	088	Montejo de la Sierra
010	Casa del Rey	01	Arganda del Rey	01	Arganda del Rey	014	Arganda del Rey
608	Casabanca	01	Madrid	01	Madrid	079	Madrid
011	Casar, El	01	Getafe	03	Getafe	065	Getafe
003	Casas Bajas	02	Parla	01	Parla	106	Parla
005	Casas Baratas	01	Alcobendas	01	Alcobendas	006	Alcobendas
001	Casas Baratas	02	Lozoyuela	04	Lozoyuela	901	Lozoyuela - Navas - Sieteiglesias
010	Casas Blancas	01	Majadahonda	22	Majadahonda	080	Majadahonda
002	Casas Caidas	01	Orusco	01	Orusco	102	Orusco
001	Casas Nuevas	01	Alalpardo	01	Alalpardo	162	Valdeolmos-Alalpardo
002	Casas Nuevas	01	Cadalso de los Vidrios	01	Cadalso de los Vidrios	031	Cadalso de los Vidrios
009	Casas Nuevas	01	Campo Real	01	Campo Real	033	Campo Real
007	Casas Nuevas	01	Mejorada del Campo	01	Mejorada del Campo	084	Mejorada del Campo
006	Casas Nuevas	01	Molar, El	01	Molar, El	086	Molar, El
002	Casas Nuevas	01	San Agustín del Guadalix	01	San Agustín del Guadalix	129	San Agustín del Guadalix
004	Casas Nuevas	01	Villarejo de Salvanés	01	Villarejo de Salvanés	180	Villarejo de Salvanés
002	Casas del Cura	02	Casas del Cura	04	Perales del Río	065	Getafe
004	Casasola	01	Valdilecha	01	Valdilecha	165	Valdilecha
005	Cascajal, El	02	Pinto	01	Pinto	113	Pinto
002	Cascajales	04	Rascafría	02	Rascafría	120	Rascafría
001	Casco Antiguo	01	Acebeda, La	01	Acebeda, La	001	Acebeda, La
004	Casco Antiguo	01	Ajalvir	01	Ajalvir	002	Ajalvir
002	Casco Antiguo	01	Alalpardo	01	Alalpardo	162	Valdeolmos-Alalpardo
003	Casco Antiguo	01	Alma, El	01	Alma, El	004	Alma, El
007	Casco Antiguo	01	Alcalá de Henares	01	Alcalá de Henares	005	Alcalá de Henares
006	Casco Antiguo	01	Alcobendas	01	Alcobendas	006	Alcobendas
002	Casco Antiguo	01	Alcorcón	01	Alcorcón	007	Alcorcón
002	Casco Antiguo	01	Aldea del Fresno	01	Aldea del Fresno	008	Aldea del Fresno
002	Casco Antiguo	01	Algete	01	Algete	009	Algete
003	Casco Antiguo	01	Alpedrete	01	Alpedrete	010	Alpedrete
004	Casco Antiguo	01	Ambite	01	Ambite	011	Ambite
004	Casco Antiguo	01	Anchuelo	01	Anchuelo	012	Anchuelo
001	Casco Antiguo	01	Aoslos	02	Horcajo de la Sierra	070	Horcajo de la Sierra
004	Casco Antiguo	01	Aranjuez	02	Aranjuez	013	Aranjuez
002	Casco Antiguo	01	Arroyomolinos	01	Arroyomolinos	015	Arroyomolinos
001	Casco Antiguo	01	Atazar, El	01	Atazar, El	016	Atazar, El
001	Casco Antiguo	01	Batres	01	Batres	017	Batres
004	Casco Antiguo	01	Becerril de la Sierra	01	Becerril de la Sierra	018	Becerril de la Sierra
001	Casco Antiguo	01	Belmonte de Tajo	01	Belmonte de Tajo	019	Belmonte de Tajo
001	Casco Antiguo	01	Berzosa de Lozoya	01	Berzosa de Lozoya	020	Berzosa de Lozoya
001	Casco Antiguo	01	Berruenco, El	01	Berruenco, El	021	Berruenco, El
002	Casco Antiguo	01	Boadilla del Monte	01	Boadilla del Monte	022	Boadilla del Monte
001	Casco Antiguo	01	Boalo, El	01	Boalo, El	023	Boalo, El
001	Casco Antiguo	01	Braojos	01	Braojos	024	Braojos
002	Casco Antiguo	01	Brea de Tajo	01	Brea de Tajo	025	Brea de Tajo
003	Casco Antiguo	01	Brunete	01	Brunete	026	Brunete
003	Casco Antiguo	01	Buitrago del Lozoya	01	Buitrago del Lozoya	027	Buitrago del Lozoya
002	Casco Antiguo	01	Bustarviejo	01	Bustarviejo	028	Bustarviejo
003	Casco Antiguo	01	Cabanillas de la Sierra	01	Cabanillas de la Sierra	029	Cabanillas de la Sierra
004	Casco Antiguo	01	Cabrera, La	01	Cabrera, La	030	Cabrera, La
003	Casco Antiguo	01	Cadalso de los Vidrios	01	Cadalso de los Vidrios	031	Cadalso de los Vidrios
002	Casco Antiguo	01	Camarma de Esteruelas	01	Camarma de Esteruelas	032	Camarma de Esteruelas
002	Casco Antiguo	01	Campo Real	01	Campo Real	033	Campo Real
001	Casco Antiguo	01	Canencia	01	Canencia	034	Canencia
005	Casco Antiguo	01	Carabaña	01	Carabaña	035	Carabaña
001	Casco Antiguo	01	Casarrubuelos	01	Casarrubuelos	036	Casarrubuelos
001	Casco Antiguo	02	Cenicientos	01	Cenicientos	037	Cenicientos
001	Casco Antiguo	01	Cerceda	02	Cerceda	023	Boalo, El
003	Casco Antiguo	01	Cercedilla	02	Cercedilla	038	Cercedilla
001	Casco Antiguo	01	Cervera de Buitrago	01	Cervera de Buitrago	039	Cervera de Buitrago
003	Casco Antiguo	01	Ciempozuelos	01	Ciempozuelos	040	Ciempozuelos
001	Casco Antiguo	01	Cinco Villas	03	Cinco Villas	902	Puentes Viejas
003	Casco Antiguo	01	Cobeña	01	Cobeña	041	Cobeña
003	Casco Antiguo	01	Colmenar Viejo	01	Colmenar Viejo	045	Colmenar Viejo
003	Casco Antiguo	01	Colmenar de Oreja	02	Colmenar de Oreja	043	Colmenar de Oreja



### 3.4. SECTORES URBANOS POR ORDEN ALFABÉTICO (Continuación)

SECTOR URBANO		NÚCLEO		ENTIDAD		MUNICIPIO	
002	Casco Antiguo	01	Colmenar del Arroyo	01	Colmenar del Arroyo	042	Colmenar del Arroyo
005	Casco Antiguo	01	Colmenarejo	01	Colmenarejo	044	Colmenarejo
005	Casco Antiguo	01	Collado Mediano	01	Collado Mediano	046	Collado Mediano
005	Casco Antiguo	01	Collado Villalba	01	Collado Villalba	047	Collado Villalba
001	Casco Antiguo	01	Carpa	01	Carpa	048	Carpa
002	Casco Antiguo	01	Coslada	01	Coslada	049	Coslada
001	Casco Antiguo	01	Cuadrón. El	02	Cuadrón. El	062	Garganta de los Montes
003	Casco Antiguo	01	Cubas de la Sagra	01	Cubas de la Sagra	050	Cubas
004	Casco Antiguo	01	Chapinería	01	Chapinería	051	Chapinería
001	Casco Antiguo	01	Chinchón	01	Chinchón	052	Chinchón
003	Casco Antiguo	01	Oganzo de Arriba	01	Oganzo de Arriba	053	Oganzo de Arriba
002	Casco Antiguo	01	Escorial. El	04	Escorial. El	054	Escorial. El
001	Casco Antiguo	02	Estremera	02	Estremera	055	Estremera
005	Casco Antiguo	01	Fresnedillas de la Oliva	01	Fresnedillas de la Oliva	056	Fresnedillas
001	Casco Antiguo	02	Fresno de Torote	01	Fresno de Torote	057	Fresno de Torote
008	Casco Antiguo	02	Fuenlabrada	01	Fuenlabrada	058	Fuenlabrada
002	Casco Antiguo	01	Fuente el Saz de Jarama	01	Fuente el Saz de Jarama	059	Fuente el Saz de Jarama
002	Casco Antiguo	01	Fuentidueña de Tajo	01	Fuentidueña de Tajo	060	Fuentidueña de Tajo
007	Casco Antiguo	01	Galapagar	08	Galapagar	061	Galapagar
001	Casco Antiguo	01	Gandullas	01	Gandullas	114	Piñuecar
001	Casco Antiguo	01	Garganta de los Montes	03	Garganta de los Montes	062	Garganta de los Montes
001	Casco Antiguo	01	Gargantilla del Lozoya	01	Gargantilla del Lozoya	063	Gargantilla del Lozoya
001	Casco Antiguo	01	Gascones	02	Gascones	064	Gascones
012	Casco Antiguo	01	Getafe	03	Getafe	065	Getafe
007	Casco Antiguo	01	Griñón	01	Griñón	066	Griñón
003	Casco Antiguo	01	Guadalix de la Sierra	01	Guadalix de la Sierra	067	Guadalix de la Sierra
003	Casco Antiguo	01	Guadarrama	02	Guadarrama	068	Guadarrama
001	Casco Antiguo	01	Hiruela. La	01	Hiruela. La	069	Hiruela. La
001	Casco Antiguo	01	Horcajo de la Sierra	01	Horcajo de la Sierra	070	Horcajo de la Sierra
001	Casco Antiguo	01	Horcajuelo de la Sierra	01	Horcajuelo de la Sierra	071	Horcajuelo de la Sierra
006	Casco Antiguo	01	Hoyo de Manzanares	03	Hoyo de Manzanares	072	Hoyo de Manzanares
001	Casco Antiguo	01	Hueros. Los	03	Hueros. Los	172	Villalbilla
009	Casco Antiguo	01	Humanes de Madrid	01	Humanes de Madrid	073	Humanes de Madrid
005	Casco Antiguo	01	Leganés	02	Leganés	074	Leganés
001	Casco Antiguo	02	Loeches	01	Loeches	075	Loeches
001	Casco Antiguo	01	Lozoya	01	Lozoya	076	Lozoya
002	Casco Antiguo	02	Lozoyuela	04	Lozoyuela	901	Lozoyuela - Navas - Sieteiglesias
001	Casco Antiguo	01	Madarcos	01	Madarcos	078	Madarcos
011	Casco Antiguo	01	Majadahonda	22	Majadahonda	080	Majadahonda
002	Casco Antiguo	01	Manjirón	04	Manjirón	902	Puentes Viejas
004	Casco Antiguo	01	Manzanares el Real	01	Manzanares el Real	082	Manzanares el Real
002	Casco Antiguo	01	Mataelpino	03	Mataelpino	023	Boalo. El
001	Casco Antiguo	01	Meco	02	Meco	083	Meco
008	Casco Antiguo	01	Mejorada del Campo	01	Mejorada del Campo	084	Mejorada del Campo
004	Casco Antiguo	01	Miraflores de la Sierra	02	Miraflores de la Sierra	085	Miraflores de la Sierra
007	Casco Antiguo	01	Molar. El	01	Molar. El	086	Molar. El
003	Casco Antiguo	02	Molinos. Los	01	Molinos. Los	087	Molinos. Los
003	Casco Antiguo	01	Montejo de la Sierra	01	Montejo de la Sierra	088	Montejo de la Sierra
002	Casco Antiguo	01	Moraleja de Enmedio	02	Moraleja de Enmedio	089	Moraleja de Enmedio
004	Casco Antiguo	01	Moralzarzal	01	Moralzarzal	090	Moralzarzal
003	Casco Antiguo	01	Morata de Tajuña	01	Morata de Tajuña	091	Morata de Tajuña
008	Casco Antiguo	01	Móstoles	01	Móstoles	092	Móstoles
001	Casco Antiguo	01	Navacerrada	01	Navacerrada	093	Navacerrada
001	Casco Antiguo	01	Navalafuente	01	Navatatuente	094	Navalafuente
002	Casco Antiguo	02	Navalagamella	01	Navalagamella	095	Navalagamella
004	Casco Antiguo	01	Navalcamero	03	Navalcamero	096	Navalcamero
001	Casco Antiguo	01	Navarredonda	01	Navarredonda	097	Navarredonda
001	Casco Antiguo	01	Navas de Buitrago	01	Navas de Buitrago	901	Lozoyuela - Navas - Sieteiglesias
001	Casco Antiguo	01	Navas del Rey	02	Navas del Rey	099	Navas del Rey
001	Casco Antiguo	01	Nuevo Baztán	04	Nuevo Baztán	100	Nuevo Baztán
001	Casco Antiguo	01	Olmeda de las Fuentes	01	Olmeda de las Fuentes	101	Olmeda de las Fuentes
003	Casco Antiguo	01	Orusco	01	Orusco	102	Orusco
001	Casco Antiguo	01	Oteruelo del Valle	01	Oteruelo del Valle	120	Rascafría
001	Casco Antiguo	01	Paracuellos de Jarama	02	Paracuellos de Jarama	104	Paracuellos de Jarama
001	Casco Antiguo	01	Paredes de Buitrago	01	Paredes de Buitrago	902	Puentes Viejas

SECTOR URBANO		NÚCLEO		ENTIDAD		MUNICIPIO	
004	Casco Antiguo	02	Parla	01	Parla	106	Parla
001	Casco Antiguo	01	Patones de Abajo	03	Patones de Abajo	107	Patones
001	Casco Antiguo	01	Patones de Arriba	04	Patones de Arriba	107	Patones
002	Casco Antiguo	03	Pedrezuela	03	Pedrezuela	108	Pedrezuela
006	Casco Antiguo	01	Pelayos de la Presa	01	Pelayos de la Presa	109	Pelayos de la Presa
004	Casco Antiguo	01	Perales de Tajuña	01	Perales de Tajuña	110	Perales de Tajuña
001	Casco Antiguo	01	Pezuela de las Torres	01	Pezuela de las Torres	111	Pezuela de las Torres
001	Casco Antiguo	01	Pinilla de Buitrago	02	Pinilla de Buitrago	063	Gargantilla del Lozoya
003	Casco Antiguo	01	Pinilla del Valle	01	Pinilla del Valle	112	Pinilla del Valle
006	Casco Antiguo	02	Pinto	01	Pinto	113	Pinto
001	Casco Antiguo	01	Piñuecar	02	Piñuecar	114	Piñuecar
001	Casco Antiguo	01	Pozuelo del Rey	01	Pozuelo del Rey	116	Pozuelo del Rey
001	Casco Antiguo	01	Prádena del Rincón	01	Prádena del Rincón	117	Prádena del Rincón
001	Casco Antiguo	01	Puebla de la Sierra	01	Puebla de la Sierra	118	Puebla de la Sierra
001	Casco Antiguo	02	Quijorna	02	Quijorna	119	Quijorna
003	Casco Antiguo	04	Rascafría	02	Rascafría	120	Rascafría
002	Casco Antiguo	01	Redueña	01	Redueña	121	Redueña
001	Casco Antiguo	01	Ribatejada	01	Ribatejada	122	Ribatejada
001	Casco Antiguo	01	Robledillo de la Jara	01	Robledillo de la Jara	124	Robledillo de la Jara
005	Casco Antiguo	01	Robledo de Chavela	02	Robledo de Chavela	125	Robledo de Chavela
001	Casco Antiguo	01	Robregordo	01	Robregordo	126	Robregordo
010	Casco Antiguo	01	Rozas de Madrid, Las	04	Rozas de Madrid, Las	127	Rozas de Madrid, Las
002	Casco Antiguo	01	Rozas de Puerto Real	02	Rozas de Puerto Real	128	Rozas de Puerto Real
003	Casco Antiguo	01	San Agustín del Guadalix	01	San Agustín del Guadalix	129	San Agustín del Guadalix
002	Casco Antiguo	01	San Fernando de Henares	02	San Fernando de Henares	130	San Fernando de Henares
001	Casco Antiguo	01	San Mamés	02	San Mamés	097	Navarredonda
002	Casco Antiguo	01	San Martín de la Vega	07	San Martín de la Vega	132	San Martín de la Vega
001	Casco Antiguo	01	San Sebastián de los Reyes	05	San Sebastián de los Reyes	134	San Sebastián de los Reyes
001	Casco Antiguo	01	Santa María de la Alameda	10	Santa María de la Alameda	135	Santa María de la Alameda
004	Casco Antiguo	01	Santorcaz	02	Santorcaz	136	Santorcaz
003	Casco Antiguo	01	Santos de la Humosa. Los	01	Santos de la Humosa. Los	137	Santos de la Humosa. Los
001	Casco Antiguo	01	Sema del Monte. La	01	Sema del Monte. La	138	Sema del Monte. La
001	Casco Antiguo	01	Serracines	02	Serracines	057	Fresno de Torote
001	Casco Antiguo	01	Serrada de la Fuente	02	Serrada de la Fuente	902	Puentes Viejas
001	Casco Antiguo	01	Serranillas del Valle	01	Serranillas del Valle	140	Serranillas del Valle
003	Casco Antiguo	01	Sevilla la Nueva	06	Sevilla la Nueva	141	Sevilla la Nueva
001	Casco Antiguo	01	Sieteiglesias	02	Sieteiglesias	901	Lozoyuela - Navas - Sieteiglesias
001	Casco Antiguo	01	Somosierra	01	Somosierra	143	Somosierra
008	Casco Antiguo	01	Soto del Real	01	Soto del Real	144	Soto del Real
001	Casco Antiguo	01	Talamanca de Jarama	04	Talamanca de Jarama	145	Talamanca de Jarama
001	Casco Antiguo	01	Tielmes	01	Tielmes	146	Tielmes
002	Casco Antiguo	01	Titulcia	01	Titulcia	147	Titulcia
007	Casco Antiguo	01	Torrejón de Ardoz	01	Torrejón de Ardoz	148	Torrejón de Ardoz
001	Casco Antiguo	01	Torrejón de Velasco	01	Torrejón de Velasco	150	Torrejón de Velasco
001	Casco Antiguo	01	Torrejón de la Calzada	01	Torrejón de la Calzada	149	Torrejón de la Calzada
005	Casco Antiguo	02	Torrelaguna	01	Torrelaguna	151	Torrelaguna
002	Casco Antiguo	01	Torrelodones	14	Torrelodones	152	Torrelodones
002	Casco Antiguo	01	Torremocha de Jarama	02	Torremocha de Jarama	153	Torremocha de Jarama
002	Casco Antiguo	01	Torres de la Alameda	02	Torres de la Alameda	154	Torres de la Alameda
002	Casco Antiguo	01	Valdaracete	01	Valdaracete	155	Valdaracete
001	Casco Antiguo	01	Valdeavero	01	Valdeavero	156	Valdeavero
002	Casco Antiguo	01	Valdelaguna	01	Valdelaguna	157	Valdelaguna
001	Casco Antiguo	01	Valdemanco	01	Valdemanco	158	Valdemanco
003	Casco Antiguo	01	Valdemaqueda	01	Valdemaqueda	159	Valdemaqueda
003	Casco Antiguo	02	Valdemorillo	12	Valdemorillo	160	Valdemorillo
004	Casco Antiguo	01	Valdemoro	01	Valdemoro	161	Valdemoro
002	Casco Antiguo	01	Valdeolmos	02	Valdeolmos	162	Valdeolmos-Alalparco
001	Casco Antiguo	01	Valdepiélagos	01	Valdepiélagos	163	Valdepiélagos
003	Casco Antiguo	01	Valdetorres de Jarama	02	Valdetorres de Jarama	164	Valdetorres de Jarama
005	Casco Antiguo	01	Valdilecha	01	Valdilecha	165	Valdilecha
003	Casco Antiguo	01	Valverde de Alcalá	01	Valverde de Alcalá	166	Valverde de Alcalá
001	Casco Antiguo	01	Velilla de San Antonio	01	Velilla de San Antonio	167	Velilla de San Antonio
003	Casco Antiguo	01	Vellón. El	02	Vellón, El	168	Vellón, El
002	Casco Antiguo	01	Venturada	01	Venturada	169	Venturada
002	Casco Antiguo	02	Villa del Prado	08	Villa del Prado	171	Villa del Prado



### 3.4. SECTORES URBANOS POR ORDEN ALFABÉTICO (Continuación)

SECTOR URBANO	NÚCLEO	ENTIDAD	MUNICIPIO
003	Casco Antiguo	01	Villaconejos
001	Casco Antiguo	01	Villalbilla
001	Casco Antiguo	01	Villamanrique de Tajo
005	Casco Antiguo	01	Villamanta
001	Casco Antiguo	01	Villamantilla
002	Casco Antiguo	01	Villanueva de Perales
005	Casco Antiguo	01	Villanueva de la Cañada
001	Casco Antiguo	01	Villanueva del Pardillo
002	Casco Antiguo	01	Villar del Olmo
005	Casco Antiguo	01	Villarejo de Salvanés
006	Casco Antiguo	01	Villaviciosa de Odón
001	Casco Antiguo	01	Villa vieja del Lozoya
002	Casco Antiguo	01	Zarzalejo
001	Caserío de Perales	03	Caserío de Perales
004	Caseta, La	01	San Martín de Valdeiglesias
002	Casillas	01	San Lorenzo de El Escorial
003	Casita de Arriba, La	01	San Lorenzo de El Escorial
003	Casita del Príncipe (Palacio)	01	Escorial, El
004	Casita del Príncipe (Palacio)	01	San Lorenzo de El Escorial
534	Castañeda	01	Madrid
378	Castellana	01	Madrid
004	Castellana, La	01	Cada Iso de los Vidrios
001	Castellanas, Las	01	Castellanas, Las
127	Castillejos	01	Madrid
003	Castillejos	01	Rozas de Puerto Real
001	Castillo de Tajo	01	Castillo de Tajo
007	Castillo de Villaviciosa	01	Villaviciosa de Odón
003	Castillo, El	01	Algete
011	Castillo, El	01	Arganda del Rey
008	Castillo, El	01	Arroyomolinos
001	Castillo, El	01	Castillo, El
001	Castillo, El	01	Castillo, El
002	Castillo, El	01	Carpa
003	Castillo, El	01	Fuentidueña de Tajo
005	Castillo, El	01	Perales de Tajuña
005	Castillo, El	01	San Martín de Valdeiglesias
004	Castillos, Los	01	Alcorcón
418	Caveros, Los	01	Madrid
001	Cazadero Real	01	Pino Alto
280	Cea Bermúdez	01	Madrid
005	Cebadero, El	01	Parla
005	Cebadillas	01	San Lorenzo de El Escorial
001	Cebales, Los	01	Cebales, Los
005	Cebollares, Los	01	Ambite
008	Cedros, Los	01	Griñón
009	Cetera	01	Móstoles
342	Celeste	01	Madrid
868	Celsa, La	01	Madrid
004	Cementerio	01	Morata de Tajuña
006	Cementerio	01	San Martín de Valdeiglesias
814	Cementerio Carabanchel	01	Madrid
639	Cementerio Parroquial Carabanchel	01	Madrid
573	Cementerio San Isidro	01	Madrid
599	Cementerio San Lorenzo	01	Madrid
575	Cementerio Santa María	01	Madrid
012	Cementerio Vicálvaro	11	Vicálvaro
226	Cementerio Viejo Barajas	01	Madrid
786	Cementerio Villa Vallecas	01	Madrid
020	Cementerio de Aravaca	01	Madrid
001	Cementerio de El Pardo	08	Pardo, El
832	Cementerio de Villaverde	01	Madrid
476	Cementerio de la Almudena	01	Madrid
003	Cementerio - Cetrme	01	Granja - El Cruce, La
005	Centenos, Los	01	Morata de Tajuña

SECTOR URBANO	NÚCLEO	ENTIDAD	MUNICIPIO
877	Central Eléctrica de Villaverde	01	Madrid
833	Central de Ingenieros	01	Madrid
012	Centro	01	Arganda del Rey
560	Centro	01	Madrid
006	Centro	01	San Lorenzo de El Escorial
003	Centro	03	Tres Cantos
148	Centro Norte	01	Madrid
001	Centro de Investigación Agraria	01	Centro de Investigación Agraria
433	Cerámica San Antonio	01	Madrid
005	Cerca Chica	01	Becerril de la Sierra
007	Cerca Morra	01	Hoyo de Manzanares
001	Cerca de Carrasquilla	01	Cerca de Carrasquilla
002	Cerca de la Cruz	01	Robregordo
004	Cerca de la Mora	02	Molinos, Los
004	Cerca de los Pinos - Hórreo III - Hórreo VI	01	Alpedrete
004	Cerca del Marqués	01	Guadalix de la Sierra
008	Cerca del Pino	01	Galapagar
006	Cerca del Pino - Las Lindes	01	Colmenarejo
009	Cerca los Cerrillos	01	Soto del Real
006	Cerca, La	01	Collado Villalba
002	Cerca, La	01	Ribatejada
002	Cercado Chico	01	Talamanca de Jarama
009	Cercado San Gregario	01	Galapagar
007	Cercado de la Era	01	Colmenarejo
006	Cercado del Pino	01	Robledo de Chavela
003	Cercados, Los	01	Colmenar del Arroyo
005	Cercados, Los	01	Manzanares el Real
002	Cercas Mayores	01	Navacerrada
004	Cercas del Chorro, Las	01	Pinilla del Valle
005	Cercas del Manadero	01	Pinilla del Valle
006	Cercas, Las	02	Torrelaguna
001	Cerera, La	01	Cerceda, La
008	Cerquilla, La	01	Molar, El
007	Cerquilla, La	01	Pelayos de la Presa
006	Cerquillas, Las	01	Becerril de la Sierra
005	Cerquillas, Las	01	Moralzarzal
002	Cerquillas, Las	01	Piñuecar
006	Cerquillas-El Navajuelo-Las Canteras-Los Prados, Las	01	Alpedrete
004	Cervellón I, El	01	Granja - El Cruce, La
005	Cervellón II, El	01	Granja - El Cruce, La
006	Cervellón III, El	01	Granja - El Cruce, La
002	Cervunillo, El	01	Santa María de la Alameda
007	Cerrada de San Roque, La	01	Villarejo de Salvanés
001	Cerrada, La	01	Cerrada, La
002	Cerrillo Agustín	01	Cerceda
002	Cerrillo de Valentin	01	Navalafuente
003	Cerrillo de la Horca	01	Bustarviejo
003	Cerrillo del Caño	01	Cerceda
001	Cerrillo, El	02	Camino de Paracuellos
008	Cerrillo, El	01	Hoyo de Manzanares
008	Cerrillo, El	01	Pelayos de la Presa
008	Cerrillo, El	01	Villaviciosa de Odón
004	Cerrillos	01	Ribatejada
004	Cerrillos, Los	01	Cercedilla
004	Cerrillos, Los	01	Fuentidueña de Tajo
003	Cerrillos, Los	01	Mataelpino
010	Cerrillos, Los	01	Soto del Real
001	Cerro Alarcón	01	Cerro Alarcón
001	Cerro Alarcón I	01	Cerro Alarcón
002	Cerro Alarcón II	01	Cerro Alarcón
789	Cerro Almodóvar	01	Madrid

### 3.4. SECTORES URBANOS POR ORDEN ALFABÉTICO (Continuación)

SECTOR URBANO	NÚCLEO	ENTIDAD	MUNICIPIO
545	Cerro Bermejo	01 Madrid	079 Madrid
660	Cerro Blanco	01 Madrid	079 Madrid
230	Cerro Buenos Aires	01 Madrid	079 Madrid
005	Cerro Coleado	01 Cercedilla	038 Cercedilla
777	Cerro Chico	01 Madrid	079 Madrid
029	Cerro Chico	01 Soto del Real	144 Soto del Real
007	Cerro Grande	01 Becerril de la Sierra	018 Becerril de la Sierra
001	Cerro Matalera	01 Cerro Matalera	158 Valdemanco
912	Cerro Negro	01 Madrid	079 Madrid
916	Cerro Palomeras	01 Madrid	079 Madrid
010	Cerro Pinitos	01 Humanes de Madrid	073 Humanes de Madrid
011	Cerro Prieto	01 Móstoles	092 Móstoles
535	Cerro de Mica	01 Madrid	079 Madrid
001	Cerro de Miralbuena	01 Cerro de Miralbuena	012 Anchuelo
001	Cerro de la Cabaña	01 Partija - Santa Mónica, La	123 Rivas-Vaciamadrid
013	Cerro de la Herradura	01 Getafe	065 Getafe
002	Cerro de la Iglesia	01 Hueros, Los	172 Villabilla
013	Cerro de la Mina	01 Majadahonda	080 Majadahonda
005	Cerro de la Noria	01 Miraflores de la Sierra	085 Miraflores de la Sierra
009	Cerro de las Nieves	01 Villaviciosa de Odón	181 Villaviciosa de Odón
011	Cerro de las Palomas	01 Rozas de Madrid, Las	127 Rozas de Madrid, Las
006	Cerro de las Pascuas	01 Manzanares el Real	082 Manzanares el Real
004	Cerro de los Gamos	01 Pozuelo de Alarcón	115 Pozuelo de Alarcón
004	Cerro de los Morales	01 Alamo, El	004 Alamo, El
006	Cerro de los Santos	01 Miraflores de la Sierra	085 Miraflores de la Sierra
003	Cerro de los Santos	01 Ribatejada	122 Ribatejada
001	Cerro del Aire	02 Cerro del Aire	055 Estremera
012	Cerro del Aire	01 Majadahonda	080 Majadahonda
001	Cerro del Castañar	02 Cerro del Castañar	074 Leganés
003	Cerro del Moral	01 Hueros, Los	172 Villabilla
010	Cerro la Cabaña	01 Móstoles	092 Móstoles
175	Cerro los Perros	01 Madrid	079 Madrid
003	Cerrón, El	01 Titulcia	147 Titulcia
010	Cerrón, El	01 Villaviciosa de Odón	181 Villaviciosa de Odón
005	Cerrosos, Los	01 Guadalix de la Sierra	067 Guadalix de la Sierra
004	Cestos, Los	01 Ciempozuelos	040 Ciempozuelos
327	Cibeles	01 Madrid	079 Madrid
002	Cierro, El	01 Navalquejigo	054 Escorial, El
004	Cigarral, El	01 Algete	009 Algete
002	Cigüeña, La	01 Rivas-Vaciamadrid	123 Rivas-Vaciamadrid
010	Cinco Coronas	01 Galapagar	061 Galapagar
003	Cincho, El	01 Torres de la Alameda	154 Torres de la Alameda
008	Cir N. 2	01 Alcalá de Henares	005 Alcalá de Henares
006	Circuito, El	01 Moralarzal	090 Moralarzal
007	Cisnes, Los	02 Pinto	113 Pinto
004	Ciudad 70	01 Coslada	049 Coslada
091	Ciudad Deportiva Real Madrid	01 Madrid	079 Madrid
006	Ciudad Industrial	02 Parla	106 Parla
357	Ciudad Jardín Prosperidad	01 Madrid	079 Madrid
507	Ciudad Pegaso I	01 Madrid	079 Madrid
508	Ciudad Pegaso II	01 Madrid	079 Madrid
043	Ciudad Puerta de Hierro	01 Madrid	079 Madrid
788	Ciudad Santa Eugenia	01 Madrid	079 Madrid
253	Ciudad Universitaria	01 Madrid	079 Madrid
715	Ciudad de Barcelona	01 Madrid	079 Madrid
002	Ciudad de la Imagen	01 Arroyo Meaques	115 Pozuelo de Alarcón
071	Ciudad de los Periodistas	01 Madrid	079 Madrid
100	Ciudad de los Poetas	01 Madrid	079 Madrid
009	Ciudad del Aire	01 Alcalá de Henares	005 Alcalá de Henares
837	Ciudad los Angeles	01 Madrid	079 Madrid
001	Ciudadcampo	01 Ciudadcampo	134 San Sebastián de los Reyes
001	Ciudadcampo	06 Puentes, Las	045 Colmenar Viejo
171	Clara Eugenia	01 Madrid	079 Madrid
359	Clara del Rey	01 Madrid	079 Madrid
379	Claudio Coello	01 Madrid	079 Madrid

SECTOR URBANO	NÚCLEO	ENTIDAD	MUNICIPIO
005	Clavellinas, Las	01 Coslada	049 Coslada
542	Clemente Fernández	01 Madrid	079 Madrid
004	Clérigos, Los	01 Villacanejos	170 Villacanejos
029	Clínica La Zarzuela	01 Madrid	079 Madrid
059	Club Mirasierra	01 Madrid	079 Madrid
105	Club Puerta de Hierro	01 Madrid	079 Madrid
251	Club de Campo	01 Madrid	079 Madrid
002	Club, El	01 Morro, El	099 Navas del Rey
009	Cobo Calleja	02 Fuenlabrada	058 Fuenlabrada
010	Codein	01 Fuenlabrada	058 Fuenlabrada
014	Codomiz, La	01 Getafe	065 Getafe
011	Cogullada	02 Fuenlabrada	058 Fuenlabrada
002	Cohonares, Los	01 Cohonares, Los	052 Chinchón
002	Cointra	02 Camino de Paracuellos	005 Alcalá de Henares
005	Cola de la Pescada	01 Anchuelo	012 Anchuelo
248	Colegio Los Rosales	01 Madrid	079 Madrid
349	Colegio Maristas	01 Madrid	079 Madrid
001	Colegio Monfort	01 Colegio Monfort	075 Loeches
630	Colegio Moscardó	01 Madrid	079 Madrid
875	Colegio Navas de Tolosa	01 Madrid	079 Madrid
650	Colegio Santa Rita	01 Madrid	079 Madrid
367	Colegio Santamarca	01 Madrid	079 Madrid
001	Colegio Virgen de Lourdes	01 Colegio Virgen de Lourdes	080 Majadahonda
381	Colegios El Pilar y Loreto	01 Madrid	079 Madrid
072	Colegios Herrera Oria	01 Madrid	079 Madrid
165	Colegios UVA Hortaleza	01 Madrid	079 Madrid
003	Colegios, Los	01 Fuente el Saz de Jarama	059 Fuente el Saz de Jarama
004	Colinade las Torres, La	01 Colmenar Viejo	045 Colmenar Viejo
006	Colina, La	01 Coslada	049 Coslada
001	Colinas, Las	01 Colinas, Las	089 Moraleja de Enmedio
007	Colmena, La	01 San Martín de Valdeiglesias	133 San Martín de Valdeiglesias
007	Colmenillas	01 Alpedrete	010 Alpedrete
325	Colón	01 Madrid	079 Madrid
436	Colonia Alfonso XIII	01 Madrid	079 Madrid
677	Colonia Andalucía	01 Madrid	079 Madrid
515	Colonia Arroyo Meaques	01 Madrid	079 Madrid
005	Colonia Aviación	01 Aranjuez	013 Aranjuez
189	Colonia Banesto-I	01 Madrid	079 Madrid
190	Colonia Banesto-II	01 Madrid	079 Madrid
257	Colonia Bellas Vistas	01 Madrid	079 Madrid
810	Colonia Buenvista	01 Madrid	079 Madrid
848	Colonia Butano	01 Madrid	079 Madrid
526	Colonia Campamento	01 Madrid	079 Madrid
370	Colonia El Viso	01 Madrid	079 Madrid
825	Colonia Fernando	01 Madrid	079 Madrid
502	Colonia Fin de Semana	01 Madrid	079 Madrid
439	Colonia Guadalupe	01 Madrid	079 Madrid
355	Colonia Ibarroondo	01 Madrid	079 Madrid
228	Colonia Iberia	01 Madrid	079 Madrid
210	Colonia Imperial	01 Madrid	079 Madrid
461	Colonia Iturbe	01 Madrid	079 Madrid
185	Colonia Leonesa	01 Madrid	079 Madrid
533	Colonia Lucero	01 Madrid	079 Madrid
511	Colonia Llorente	01 Madrid	079 Madrid
310	Colonia Manzanares	01 Madrid	079 Madrid
856	Colonia Marconi	01 Madrid	079 Madrid
274	Colonia Metropolitano	01 Madrid	079 Madrid
006	Colonia Militar	01 Aranjuez	013 Aranjuez
015	Colonia Militar	01 Getafe	065 Getafe
521	Colonia Militar Cuatro Vientos	01 Madrid	079 Madrid
520	Colonia Militar La Dehesa	01 Madrid	079 Madrid
629	Colonia Moscardó	01 Madrid	079 Madrid
524	Colonia Parque Europa	01 Madrid	079 Madrid
109	Colonia Policía Armada	01 Madrid	079 Madrid
104	Colonia Puerta de Hierro	01 Madrid	079 Madrid



### 3.4. SECTORES URBANOS POR ORDEN ALFABÉTICO (Continuación)

SECTOR URBANO		NÚCLEO		ENTIDAD		MUNICIPIO		SECTOR URBANO		NÚCLEO		ENTIDAD		MUNICIPIO	
411	Colonia Qui ntana	01	Madrid	01	Madrid	079	Madrid	001	Costa de Madrid	01	Costa de Madrid	02	Costa de Madrid	133	San Martín de Valdeiglesias
289	Colonia Residencia	01	Madrid	01	Madrid	079	Madrid	004	Costana La	04	Rascafría	02	Rascafría	120	Rascafría
873	Colonia Rosales	01	Madrid	01	Madrid	079	Madrid	008	Costaneras, Las	01	San Martín de Valdeiglesias	04	San Martín de Valdeiglesias	133	San Martín de Valdeiglesias
146	Colonia San Cristóbal	01	Madrid	01	Madrid	079	Madrid	001	Cotorredondo	01	Cotorredondo	03	Monte de Batres	017	Batres
827	Colonia San Fermín	01	Madrid	01	Madrid	079	Madrid	001	Cotos de Monterrey	01	Cotos de Monterrey	02	Cotos de Monterrey	169	Venturada
073	Colonia Taxista	01	Madrid	01	Madrid	079	Madrid	003	Covachuelas, Las	01	Corpa	01	Corpa	048	Corpa
111	Colonia Virgen de la Paloma	01	Madrid	01	Madrid	079	Madrid	005	Covadonga	01	Navalcamero	03	Navalcamero	096	Navalcamero
517	Colonia del Cruce	01	Madrid	01	Madrid	079	Madrid	015	Coveta	01	Móstoles	01	Móstoles	092	Móstoles
704	Colonia del Retiro	01	Madrid	01	Madrid	079	Madrid	001	Covibar	05	Covivar	01	Madrid	079	Madrid
514	Colonia el Greco	01	Madrid	01	Madrid	079	Madrid	002	Covibar	01	Partija - Santa Mónica, La	18	Partija - Santa Mónica, La	123	Rivas-Vaciamadrid
362	Colonia el Pilar	01	Madrid	01	Madrid	079	Madrid	008	Covital	01	Velilla de San Antonio	01	Velilla de San Antonio	167	Velilla de San Antonio
457	Colonia la Elipa	01	Madrid	01	Madrid	079	Madrid	009	Cristina, La	02	Pinto	01	Pinto	113	Pinto
649	Colonia la Prensa	01	Madrid	01	Madrid	079	Madrid	003	Cristo de la Sangre	02	Villa del Prado	08	Villa del Prado	171	Villa del Prado
671	Colonia los Almendrales	01	Madrid	01	Madrid	079	Madrid	006	Cristo del Perdón - La Magdalena	01	Colmenar Viejo	01	Colmenar Viejo	045	Colmenar Viejo
582	Colonia los Carmenes	01	Madrid	01	Madrid	079	Madrid	012	Cruce, El	02	Fuenlabrada	01	Fuenlabrada	058	Fuenlabrada
199	Colonia los Rosales	01	Madrid	01	Madrid	079	Madrid	006	Cruce, El	01	Fuente el Saz de Jarama	01	Fuente el Saz de Jarama	059	Fuente el Saz de Jarama
008	Colonias Teatinas	02	Pinto	01	Pinto	113	Pinto	641	Cruces, Las	01	Madrid	01	Madrid	079	Madrid
006	Collado del Hoyo	01	Cercedilla	02	Cercedilla	038	Cercedilla	002	Cruces, Las	01	Olmeda de las Fuentes	01	Olmeda de las Fuentes	101	Olmeda de las Fuentes
002	Cometas, Las	01	Paracuellos de Jarama	02	Paracuellos de Jarama	104	Paracuellos de Jarama	002	Cruces, Las	01	Pezuela de las Torres	01	Pezuela de las Torres	111	Pezuela de las Torres
602	Comillas	01	Madrid	01	Madrid	079	Madrid	007	Cruces, Las	01	Robledo de Chavela	02	Robledo de Chavela	125	Robledo de Chavela
005	Comisario, El	01	Santorcaz	02	Santorcaz	136	Santorcaz	006	Cruces, Las	01	Villamanta	01	Villamanta	174	Villamanta
005	Comusa	01	Alcorcón	01	Alcorcón	007	Alcorcón	002	Cruz Chica, La	01	Villanueva del Pardillo	01	Villanueva del Pardillo	177	Villanueva del Pardillo
002	Concepción - Las Eras, La	01	Chinchón	01	Chinchón	052	Chinchón	005	Cruz de Albillo	01	Algete	01	Algete	009	Algete
006	Concepción, La	01	Carabaña	01	Carabaña	035	Carabaña	002	Cruz de Batres	01	Batres	01	Batres	017	Batres
006	Concepción, La	01	Morata de Tajuña	01	Morata de Tajuña	091	Morata de Tajuña	007	Cruz de San Isidro	01	Ajalvir	01	Ajalvir	002	Ajalvir
009	Concha, La	01	Hoyo de Manzanares	03	Hoyo de Manzanares	072	Hoyo de Manzanares	447	Cruz de los Caídos	01	Madrid	01	Madrid	079	Madrid
006	Condado, El	01	Alcorcón	01	Alcorcón	007	Alcorcón	006	Cruz del Humilladero, La	01	Guadalix de la Sierra	01	Guadalix de la Sierra	067	Guadalix de la Sierra
386	Conde Peñalver	01	Madrid	01	Madrid	079	Madrid	372	Cruz del Rayo	01	Madrid	01	Madrid	079	Madrid
703	Conde de Casa I	01	Madrid	01	Madrid	079	Madrid	009	Cruz, La	01	Molar, El	01	Molar, El	086	Molar, El
348	Conde de Orgaz	01	Madrid	01	Madrid	079	Madrid	004	Cruz, La	01	Santos de la Humosa, Los	01	Santos de la Humosa, Los	137	Santos de la Humosa, Los
434	Conde de las Posadas	01	Madrid	01	Madrid	079	Madrid	003	Cruz, La	01	Valdeolmos	02	Valdeolmos	162	Valdeolmos-Alalpardo
007	Conejeras, Las	01	Costada	01	Costada	049	Costada	338	Cuarenta Fanegas, Las	01	Madrid	01	Madrid	079	Madrid
003	Conejeras, Las	01	Valde laguna	01	Valde laguna	157	Valde laguna	005	Cuartel	01	Cadalso de los Vidrios	01	Cadalso de los Vidrios	031	Cadalso de los Vidrios
783	Congosto	01	Madrid	01	Madrid	079	Madrid	523	Cuartel Artillería	01	Madrid	01	Madrid	079	Madrid
011	Congosto, El	01	Galapagar	08	Galapagar	061	Galapagar	196	Cuartel de la Marina	01	Madrid	01	Madrid	079	Madrid
005	Conmar	01	Ajalvir	01	Ajalvir	002	Ajalvir	015	Cuartel, El	01	Arganda del Rey	01	Arganda del Rey	019	Arganda del Rey
006	Conpisa	01	Ajalvir	01	Ajalvir	002	Ajalvir	001	Cuartel, El	01	Navallera	04	Navallera	072	Hoyo de Manzanares
004	Conquistadores	01	Fuente el Saz de Jarama	01	Fuente el Saz de Jarama	059	Fuente el Saz de Jarama	444	Cuartel, El	01	Madrid	01	Madrid	079	Madrid
007	Continente	01	Alcobendas	01	Alcobendas	006	Alcobendas	006	Cuartel, El	01	Madrid	01	Madrid	079	Madrid
008	Convento, El	01	Villarejo de Salvanés	01	Villarejo de Salvanés	180	Villarejo de Salvanés	002	Cuartel, El	01	Nuevo Baztán	04	Nuevo Baztán	100	Nuevo Baztán
013	Cooperativa	01	Arganda del Rey	01	Arganda del Rey	014	Arganda del Rey	003	Cuartel, El	01	Lozoya	01	Lozoya	076	Lozoya
005	Copa del Agua	01	Fuente el Saz de Jarama	01	Fuente el Saz de Jarama	059	Fuente el Saz de Jarama	006	Cuatro Caminos	01	Cadalso de los Vidrios	01	Cadalso de los Vidrios	031	Cadalso de los Vidrios
012	Copasa	01	Móstoles	01	Móstoles	092	Móstoles	269	Cuatro Caminos	01	Madrid	01	Madrid	079	Madrid
003	Copasa	01	San Fernando de Henares	02	San Fernando de Henares	130	San Fernando de Henares	008	Cuatro Caminos	01	Manzanares el Real	01	Manzanares el Real	082	Manzanares el Real
360	Corazón de María	01	Madrid	01	Madrid	079	Madrid	522	Cuatro Peñas	01	Madrid	01	Madrid	079	Madrid
003	Corazones, Los	01	Torrelodones	14	Torrelodones	152	Torrelodones	007	Cuatro Vientos	01	Alcorcón	01	Alcorcón	007	Alcorcón
004	Corcho, El	01	Bustarviejo	01	Bustarviejo	028	Bustarviejo	001	Cuatrocientos, Las	01	Cubillas, Las	04	Cubillas, Las	052	Chinchón
005	Corcho, El	01	Cabrera, La	01	Cabrera, La	030	Cabrera, La	001	Cubillas, Las	01	Cubillas, Las	04	Cubillas, Las	052	Chinchón
001	Cordel de la Carrera	01	Cordel de la Carrera	01	Fuenlabrada	058	Fuenlabrada	002	Cuco y El Frontal, El	01	Meco	02	Meco	083	Meco
668	Cornisa, La	01	Madrid	01	Madrid	079	Madrid	007	Cuerdas, Las	01	Cercedilla	02	Cercedilla	038	Cercedilla
032	Corona Boreal	01	Madrid	01	Madrid	079	Madrid	005	Cuerdas, Las	02	Molinos, Los	01	Molinos, Los	087	Molinos, Los
013	Corona Verde	01	Móstoles	01	Móstoles	092	Móstoles	008	Cuesta Blanca	01	Alcobendas	01	Alcobendas	006	Alcobendas
014	Coronel de Palma	01	Móstoles	01	Móstoles	092	Móstoles	001	Cuesta Eusebia	01	Cuesta Eusebia	13	Pesquera - El Pomoso, La	028	Bustarviejo
005	Corte Inglés, El	01	Valdemoro	01	Valdemoro	161	Valdemoro	004	Cuesta Romana	01	Vellón, El	02	Vellón, El	168	Vellón, El
007	Cortecero	01	Manzanares el Real	01	Manzanares el Real	082	Manzanares el Real	552	Cuesta Segovia	01	Madrid	01	Madrid	079	Madrid
003	Cortijo Grande	02	Lozoyuela	04	Lozoyuela	901	Lozoyuela - Navas - Sieteiglesias	003	Cuesta de Valdepiélagos	01	Talamanca de Jarama	04	Talamanca de Jarama	145	Talamanca de Jarama
001	Cortijos, Los	01	Cortijos, Los	01	Cortijos, Los	141	Sevilla la Nueva	036	Cuesta de las Perdices	01	Madrid	01	Madrid	079	Madrid
002	Coruña 21	01	Matas - Pinar - Monte Rozas, Las	15	Matas - Pinar - Monte Rozas, Las	127	Rozas de Madrid, Las	006	Cuesta, La	01	Anchuelo	01	Anchuelo	012	Anchuelo
231	Corralejo, El	01	Madrid	01	Madrid	079	Madrid	007	Cuesta, La	01	Fuente el Saz de Jarama	01	Fuente el Saz de Jarama	059	Fuente el Saz de Jarama
002	Corralones	01	Lozoya	01	Lozoya	076	Lozoya	012	Questas de la Mina	01	Galapagar	08	Galapagar	061	Galapagar
005	Corredera, La	01	Colmenar Viejo	01	Colmenar Viejo	045	Colmenar Viejo	001	Questas, Las	01	Questas, Las	04	Questas, Las	061	Galapagar
008	Coslada	01	Coslada	01	Costada	049	Coslada	002	Questas, Las	01	Villavieja del Lozoya	05	Villavieja del Lozoya	182	Villavieja del Lozoya
130	Costa Fleming	01	Madrid	01	Madrid	079	Madrid	011	Quea de la Mora	01	Villaviciosa de Odón	01	Villaviciosa de Odón	181	Villaviciosa de Odón
207	Costa Rica	01	Madrid	01	Madrid	079	Madrid	001	Quea, La	01	Cueva, La	03	Cueva, La	164	Valdetorres de Jarama



### 3.4. SECTORES URBANOS POR ORDEN ALFABÉTICO (Continuación)

SECTOR URBANO	NÚCLEO	ENTIDAO	MUNICIPIO
013	Cueva, La	02	Fuenlabrada
009	Cueva, La	01	Pelayos de la Presa
002	Cuevas Altas - El Cristo	01	Tielmes
007	Cuevas Viejas	01	Carabaña
004	Cuevas de Tajuña	01	Titulcia
005	Cuevas de la Barrera	01	Ciempozuelos
006	Cuevas del Consuelo	01	Ciempozuelos
005	Cuevas del Jarama	01	Titulcia
007	Cuevas del Prado	01	Ciempozuelos
002	Cuevas del Sur	01	Villamanrique de Tajo
001	Cumbres, Las	01	Cumbres, Las
016	Cumbres, Las	01	Móstoles
002	Cumbres, Las	01	San Sebastián de los Reyes
009	Curtidor, El	01	Coslada
003	Cuzco	01	Partija - Santa Mónica, La
014	Cysa	01	Arganda del Rey
010	CASA	01	Getafe
003	C.I.T.	01	Coslada
006	Chamberi	02	Molinos, Los
003	Chamberi	01	Paracuellos de Jarama
003	Chaparral, El	01	Navalafuente
007	Chaparraltos, Los	01	Moralzarzal
006	Chaparras, Las	01	Collado Mediano
014	Charaima	01	Majadahonda
008	Charco de los Peces	01	Torrejón de Ardoz
002	Charco, El	01	Casarrubuelos
003	Charcones, Los	01	Zarzalejo
004	Charcueta, La	01	Zarzalejo
002	Chameca, La	02	Quijorna
001	Charquillas, Las	03	Chaquillas, Las
008	Chavela Club	01	Robledo de Chavela
017	Chaves	01	Móstoles
008	Chilenos, Los	01	Becerril de la Sierra
675	China, La	01	Madrid
005	Chivares	01	Ribatejada
009	Chopera	01	Alcobendas
001	Chopera, La	01	Chopera, La
008	Chopos, Los	01	Moralzarzal
001	Chortales, Los	01	Chortales, Los
010	Chorrillo, El	01	Alcalá de Henares
003	Chorrillo, El	01	Olmeda de las Fuentes
009	Chorrillo, El	01	San Martín de Valdeiglesias
037	Darí Aparicio	01	Madrid
004	Dehesa	01	Brunete
007	Dehesa Boyal	01	Collado Villalba
001	Dehesa Nueva	01	Dehesa Nueva
008	Dehesa la Espernadilla	01	Colmenarejo
003	Dehesa, La	01	Arroyomolinos
007	Dehesa, La	01	Collado Mediano
001	Dehesa, La	01	Dehesa, La
002	Dehesa, La	01	Gargantilla del Lozoya
003	Dehesa, La	01	Matas - Pinar - Monte Rozas, Las
003	Dehesa, La	01	Meco
003	Dehesa, La	01	Serracines
006	Dehesa, La	01	Villanueva de la Cañada
001	Dehesas, Las	01	Dehesas, Las
001	Dehesilla, La	01	Dehesilla, La
904	Dehesilla, La	01	Madrid
003	Dehesilla, La	01	Pedrezuela
243	Dehesillas, Las	01	Madrid
007	Deleite, El	01	Aranjuez
015	Delfines, Los	01	Majadahonda
621	Delicias	01	Madrid
016	Delta	01	Majadahonda

SECTOR URBANO	NÚCLEO	ENTIDAO	MUNICIPID
188	Deportivo Banesto	01	Madrid
497	Deportivo Club Osuna	01	Madrid
110	Deportivo Dehesa de la Villa	01	Madrid
527	Deportivo Latina	01	Madrid
519	Deportivo Militar La Dehesa	01	Madrid
696	Deportivo Moratalaz	01	Madrid
628	Deportivo Moscardó	01	Madrid
665	Deportivo Orcasitas	01	Madrid
774	Deportivo Palomeras	01	Madrid
770	Deportivo Pozo Vallecana	01	Madrid
678	Deportivo San Fermín	01	Madrid
600	Deportivo San Miguel	01	Madrid
477	Deportivo del Este	01	Madrid
413	Deportivo la Concepción	01	Madrid
689	Deportivo la Eipa	01	Madrid
004	Depósito, El	01	Daganzo de Arriba
018	Depuradora	01	Móstoles
504	Depuradora de Rejas	01	Madrid
863	Depuradora la China	01	Madrid
006	Derechos Humanos	01	Leganés
009	Desancho, El	01	Colmenarejo
007	Descubridores - Escritores	01	Leganés
019	Diana	01	Móstoles
384	Diego de León	01	Madrid
906	Disco	01	Madrid
030	Doble Rotador	01	Colmenar Viejo
371	Doctor Arce	01	Madrid
680	Doctor Laguna	01	Madrid
010	Doctor Marañón	01	Coslada
291	Doctor Marañón	01	Madrid
691	Doctor Tapia	01	Madrid
003	Dominio de Fontenebro	01	Dominio de Fontenebro - Mirador de la Sierra
004	Don Felipe	01	Escorial, El
008	Donada	01	Ajalvir
725	Doña Carlota	01	Madrid
007	Dos Castillas	01	Colmenar Viejo
003	Dos Cerros, Los	01	Peñascales, Los
001	Dunas, Las	01	Dunas, Las
006	Duque de Ahumada	01	Valdemoro
204	Duque de Pastrana	01	Madrid
214	Duquesa de Castrejón	01	Madrid
806	Duquesa de Tamames	01	Madrid
001	D'oremor	01	D'oremor
374	Edison	01	Madrid
007	Egida del Cristo	01	Valdemoro
008	Ejido, El	01	Alpedrete
002	Ejido, El	01	Boalo, El
002	Ejido, El	01	Prádena del Rincón
003	Ejidos, Los	01	Alalpardo
024	El Preceptor	01	Torrejón de Ardoz
610	Embajadores	01	Madrid
377	Emilio Castelar	01	Madrid
215	Emilio Rubín	01	Madrid
353	Emilio Vargas	01	Madrid
001	Emisora de Onda Corta	02	Emisora de Onda Corta
001	Emisora de Onda Media	04	Puente de Arganda
004	Enanita, La	01	Colmenar del Arroyo
011	Encin, El	01	Alcalá de Henares
013	Encina del Potro, La	01	Galapagar
010	Encinar de los Reyes, El	01	Alcobendas
001	Encinar de los Reyes, El	06	Encinar de los Reyes, El
001	Encinar del Alberche	01	Encinar del Alberche
014	Encinar - San Alberto - Vista Nevada, El	01	Galapagar

### 3.4. SECTORES URBANOS POR ORDEN ALFABÉTICO (Continuación)

SECTOR URBANO	NÚCLEO	ENTIDAD	MUNICIPIO
004 Encinares, Los	01 Matas - Pinar - Monte Rozas, Las	15 Matas - Pinar - Monte Rozas, Las	127 Rozas de Madrid, Las
005 Encinas, Las	01 Matas - Pinar - Monte Rozas, Las	15 Matas - Pinar - Monte Rozas, Las	127 Rozas de Madrid, Las
002 Encinas, Las	01 Monteclaro - La Cabaña	24 Monteclaro - La Cabaña	115 Pozuelo de Alarcón
009 Encinilla, La	01 Moralzarzal	01 Moralzarzal	090 Moralzarzal
003 Enclave, El	01 Cerro Matallera	02 Cerro Matallera	158 Valdemarco
001 Endrinales, Los	01 Endrinales, Los	01 Endrinales, Los	085 Miraflores de la Sierra
004 Enebral, El	01 Peñascales, Los	11 Peñascales, Los	152 Torrelotones
004 Enebro, Los	01 Estación, La	05 Estación, La	047 Collado Villalba
015 Enebro, Los	01 Galapagar	08 Galapagar	061 Galapagar
010 Enebro, Los	01 Moralzarzal	01 Moralzarzal	090 Moralzarzal
010 Enfermería	01 Pelayos de la Presa	01 Pelayos de la Presa	109 Pelayos de la Presa
004 Ensanche	01 Paracuellos de Jarama	02 Paracuellos de Jarama	104 Paracuellos de Jarama
013 Ensanche	08 Pardo, El	01 Madrid	079 Madrid
001 Ensanche	01 San Martín de la Vega	07 San Martín de la Vega	132 San Martín de la Vega
001 Entreámbros	01 Entreámbros	42 Cumbre, La	080 Majadahonda
001 Entrepinos	01 Entrepinos	05 Entrepinos	031 Cadalso de los Vidrios
001 Entrepinos	01 Entrepinos	01 Entrepinos	128 Rozas de Puerto Real
006 Entrepinos	01 Matas - Pinar - Monte Rozas, Las	15 Matas - Pinar - Monte Rozas, Las	127 Rozas de Madrid, Las
005 Entresierres	01 Estación, La	05 Estación, La	047 Collado Villalba
761 Entrevías	01 Madrid	01 Madrid	079 Madrid
765 Entrevías 1	01 Madrid	01 Madrid	079 Madrid
766 Entrevías II	01 Madrid	01 Madrid	079 Madrid
767 Entrevías III	01 Madrid	01 Madrid	079 Madrid
768 Entrevías IV	01 Madrid	01 Madrid	079 Madrid
769 Entrevías V	01 Madrid	01 Madrid	079 Madrid
834 Equipamientos Ciudad los Angeles	01 Madrid	01 Madrid	079 Madrid
822 Equipamientos Orcasitas	01 Madrid	01 Madrid	079 Madrid
012 Era Honda	01 Alcalá de Henares	01 Alcalá de Henares	005 Alcalá de Henares
004 Era, La	02 Villa del Prado	08 Villa del Prado	171 Villa del Prado
002 Eras	01 Valdeavero	01 Valdeavero	156 Valdeavero
004 Eras Altas	01 Cobeña	01 Cobeña	041 Cobeña
005 Eras Altas	01 Daganzo de Arriba	01 Daganzo de Arriba	053 Daganzo de Arriba
002 Eras Altas	01 Villamantilla	01 Villamantilla	125 Villamantilla
003 Eras Altas, Las	01 Brea de Tajo	01 Brea de Tajo	075 Brea de Tajo
005 Eras Cerradas	02 Valdemorillo	12 Valdemorillo	160 Valdemorillo
004 Eras Soledad - Ciudad Jardín	01 San Agustín del Guadalix	01 San Agustín del Guadalix	129 San Agustín del Guadalix
004 Eras Viejas	01 Hueros, Los	03 Hueros, Los	172 Villalbilla
007 Eras de Abajo	01 Guadalix de la Sierra	01 Guadalix de la Sierra	067 Guadalix de la Sierra
006 Eras de Abajo	01 Valdilecha	01 Valdilecha	165 Valdilecha
005 Eras de Arriba	01 Cobeña	01 Cobeña	041 Cobeña
008 Eras de Arriba	01 Guadalix de la Sierra	01 Guadalix de la Sierra	067 Guadalix de la Sierra
009 Eras de Enmedio	01 Guadalix de la Sierra	01 Guadalix de la Sierra	067 Guadalix de la Sierra
002 Eras de San Roque, Las	01 Valdepiélagos	01 Valdepiélagos	163 Valdepiélagos
008 Eras de la Cruz	01 Valdemoro	01 Valdemoro	161 Valdemoro
009 Eras de la Marquesa	01 Valdemoro	01 Valdemoro	161 Valdemoro
006 Eras del Rey	01 Cobeña	01 Cobeña	041 Cobeña
010 Eras del Sol	01 Valdemoro	01 Valdemoro	161 Valdemoro
001 Eras del Soto, Las	01 Eras del Soto, Las	04 Eras del Soto, Las	062 Garganta de los Montes
008 Eras - El Ramal, Las	01 Ciempozuelos	01 Ciempozuelos	040 Ciempozuelos
004 Eras, Las	01 Buitrago del Lozoya	01 Buitrago del Lozoya	027 Buitrago del Lozoya
003 Eras, Las	01 Camarma de Esteruelas	01 Camarma de Esteruelas	032 Camarma de Esteruelas
002 Eras, Las	01 Canencia	01 Canencia	034 Canencia
003 Eras, Las	01 Casarrubuelos	01 Casarrubuelos	036 Casarrubuelos
008 Eras, Las	01 Cercedilla	02 Cercedilla	038 Cercedilla
005 Eras, Las	01 Escorial, El	04 Escorial, El	054 Escorial, El
005 Eras, Las	01 Fuentidueña de Tajo	01 Fuentidueña de Tajo	060 Fuentidueña de Tajo
003 Eras, Las	01 Gargantilla del Lozoya	01 Gargantilla del Lozoya	063 Gargantilla del Lozoya
003 Eras, Las	01 Navacerrada	01 Navacerrada	093 Navacerrada
007 Eras, Las	02 Parla	01 Parla	106 Parla
004 Eras, Las	01 Pedrezuela	03 Pedrezuela	108 Pedrezuela
011 Eras, Las	01 Pelayos de la Presa	01 Pelayos de la Presa	109 Pelayos de la Presa

SECTOR URBANO	NÚCLEO	ENTIDAD	MUNICIPIO
005 Eras, Las	04 Rascafría	02 Rascafría	120 Rascafría
004 Eras, Las	01 Rozas de Puerto Real	02 Rozas de Puerto Real	128 Rozas de Puerto Real
003 Eras, Las	01 Venturada	01 Venturada	169 Venturada
003 Eras, Las	01 Villamanrique de Tajo	03 Villamanrique de Tajo	173 Villamanrique de Tajo
007 Eras, Las	01 Villamanta	01 Villamanta	174 Villamanta
004 Erial, El	01 Navalafuente	01 Navalafuente	094 Navalafuente
754 Erillas - Perpetuo Socorro	01 Madrid	01 Madrid	079 Madrid
017 Erillas, Las	01 Majadahonda	22 Majadahonda	080 Majadahonda
003 Erillas, Las	01 Pezuela de las Torres	01 Pezuela de las Torres	111 Pezuela de las Torres
007 Ermita Caída	01 Cobeña	01 Cobeña	041 Cobeña
016 Ermita - Peña Gorda, La	01 Galapagar	08 Galapagar	061 Galapagar
005 Ermita, La	01 Alama, El	01 Alama, El	004 Alama, El
009 Ermita, La	01 Becerril de la Sierra	01 Becerril de la Sierra	018 Becerril de la Sierra
009 Ermita, La	01 Manzanares el Real	01 Manzanares el Real	082 Manzanares el Real
008 Ermita, La	02 Parla	01 Parla	106 Parla
011 Ermita, La	01 Soto del Real	01 Soto del Real	144 Soto del Real
004 Ermita, La	01 Villamanrique de Tajo	03 Villamanrique de Tajo	173 Villamanrique de Tajo
002 Eruela, El	02 Estremera	02 Estremera	055 Estremera
001 Escarabajosa, La	01 Escarabajosa, La	04 Escarabajosa, La	164 Valdetorres de Jarama
006 Escritores	01 Algete	01 Algete	009 Algete
469 Escuelas Aguirre	01 Madrid	01 Madrid	079 Madrid
010 Escuelas Viejas	01 San Martín de Valdeiglesias	04 San Martín de Valdeiglesias	133 San Martín de Valdeiglesias
001 España	01 España	06 España	061 Galapagar
001 Espartal, El	01 Espartal, El	01 Espartal, El	168 Vellón, El
011 Esparragal, El	01 Coslada	01 Coslada	049 Coslada
480 Esperanto	01 Madrid	01 Madrid	079 Madrid
012 Espinilla	01 Coslada	01 Coslada	049 Coslada
830 Espinillo, El	01 Madrid	01 Madrid	079 Madrid
011 Espino del Cuquillo	01 Alcobendas	01 Alcobendas	006 Alcobendas
013 Estación Clasificadora de Mercancía	01 Coslada	01 Coslada	049 Coslada
007 Estación Ferrocarril Pinar	01 Matas - Pinar - Monte Rozas, Las	15 Matas - Pinar - Monte Rozas, Las	127 Rozas de Madrid, Las
001 Estación Gascones - Buitrago	01 Estación Gascones - Buitrago	01 Estación Gascones - Buitrago	064 Gascones
005 Estación Seguimiento Espacial	01 Santos de la Humosa, Los	01 Santos de la Humosa, Los	137 Santos de la Humosa, Los
616 Estación Sur	01 Madrid	01 Madrid	079 Madrid
001 Estación Transmisora Marina	01 Estación Transmisora Marina	01 Estación Transmisora Marina	136 Santorcaz
011 Estación Vieja	02 Pinto	01 Pinto	113 Pinto
016 Estación de Alicante	01 Getafe	03 Getafe	065 Getafe
012 Estación de Ferrocarril - Las Rozas	01 Rozas de Madrid, Las	04 Rozas de Madrid, Las	127 Rozas de Madrid, Las
001 Estación y Pajares, La	01 Estación y Pajares, La	01 Estación y Pajares, La	183 Zarzalejn
008 Estación - El Rosario, La	01 Colmenar Viejo	01 Colmenar Viejo	045 Colmenar Viejo
016 Estación - Polideportivo, La	01 Arganda del Rey	01 Arganda del Rey	014 Arganda del Rey
008 Estación, La	01 Aranjuez	02 Aranjuez	013 Aranjuez
009 Estación, La	01 Ciempozuelos	01 Ciempozuelos	040 Ciempozuelos
008 Estación, La	01 Collado Mediano	01 Collado Mediano	046 Collado Mediano
014 Estación, La	01 Coslada	01 Costada	049 Costada
006 Estación, La	01 Escorial, El	04 Escorial, El	054 Escorial, El
001 Estación, La	01 Estación y La Venta, La	01 Estación y La Venta, La	083 Meco
006 Estación, La	01 Estación, La	05 Estación, La	047 Collado Villalba
001 Estación, La	01 Estación, La	01 Estación, La	135 Santa María de la Alameda
003 Estación, La	01 Estación, La	04 Estación, La	152 Torrelotones
014 Estación, La	02 Fuenlabrada	01 Fuenlabrada	058 Fuenlabrada
009 Estación, La	01 Griñón	01 Griñón	066 Griñón
011 Estación, La	01 Humanes de Madrid	01 Humanes de Madrid	073 Humanes de Madrid
007 Estación, La	02 Molinos, Los	01 Molinos, Los	087 Molinos, Los
007 Estación, La	01 Morata de Tajuña	01 Morata de Tajuña	091 Morata de Tajuña
020 Estación, La	01 Móstoles	01 Móstoles	092 Móstoles
006 Estación, La	01 Navalcarnero	03 Navalcarnero	096 Navalcarnero
004 Estación, La	01 Orusco	01 Orusco	102 Orusco
012 Estación, La	01 Pelayos de la Presa	01 Pelayos de la Presa	109 Pelayos de la Presa
006 Estación, La	01 Perales de Tajuña	01 Perales de Tajuña	110 Perales de Tajuña
009 Estación, La	01 Robledo de Chaveta	02 Robledo de Chaveta	125 Robledo de Chaveta
003 Estación, La	01 Robregordo	01 Robregordo	126 Robregordo



### 3.4. SECTORES URBANOS POR ORDEN ALFABÉTICO (Continuación)

SECTOR URBANO	NÚCLEO	ENTIDAD	MUNICIPIO
007	Estación. La	01 San Lorenzo de El Escorial	131 San Lorenzo de El Escorial
011	Estación. La	01 San Martín de Valdeiglesias	133 San Martín de Valdeiglesias
003	Estación. La	01 Tielmes	146 Tielmes
005	Estación. La	08 Villa del Prado	171 Villa del Prado
008	Estación. La	01 Villamanta	174 Villamanta
264	Estadio Bernabeu	01 Madrid	079 Madrid
571	Estadía Calderón	01 Madrid	079 Madrid
279	Estadio Vallehermoso	01 Madrid	079 Madrid
753	Estadio del Rayo	01 Madrid	079 Madrid
826	Estafeta	01 Madrid	079 Madrid
001	Estoril I	04 Estoril	058 Fuenlabrada
021	Estoril I	01 Móstoles	092 Móstoles
022	Estorill	01 Móstoles	092 Móstoles
002	Estarnos. Los	01 Sema del Monte. La	138 Sema del Monte. La
004	Estrechadas de la Dehesa. Las	01 Valdeolmos	162 Valdeolmos-Alalpardo
017	Estrechillo. El	01 Arganda del Rey	014 Arganda del Rey
259	Estrecho	01 Madrid	079 Madrid
012	Estrella Polar	01 Alcobendas	006 Alcobendas
018	Estrella de Oriente	01 Arganda del Rey	014 Arganda del Rey
007	Estrella. La	01 Estación. La	047 Collado Villalba
702	Estrella. La	01 Madrid	079 Madrid
638	Eugenia de Montijo	01 Madrid	079 Madrid
437	Eurípides	01 Madrid	079 Madrid
013	Eurohogar	01 Rozas de Madrid. Las	127 Rozas de Madrid. Las
015	Europa	02 Fuenlabrada	058 Fuenlabrada
001	Eurovillas	01 Eurovillas	179 Villar del Olmo
001	Eurovillas	01 Eurovillas - Las Villas	100 Nuevo Baztán
594	Experimentales	01 Madrid	079 Madrid
804	E.M. I Carabanchel	01 Madrid	079 Madrid
145	E.M. I Chamartín	01 Madrid	079 Madrid
866	E.M. I Entrevías	01 Madrid	079 Madrid
567	Fábrica de Gas	01 Madrid	079 Madrid
565	Fábrica de Tabacos	01 Madrid	079 Madrid
006	Fábrica. La	01 Alama. El	004 Alama. El
001	Famet	04 Famet	045 Colmenar Viejo
241	Fanegas. Las	01 Madrid	079 Madrid
017	Fátima	03 Getafe	065 Getafe
023	Fátima	01 Móstoles	092 Móstoles
061	Federación de Tenis	01 Madrid	079 Madrid
467	Felipe II	01 Madrid	079 Madrid
001	Felipe II	01 Pizarra. La	131 San Lorenzo de El Escorial
530	Feria del Campo	01 Madrid	079 Madrid
902	Ferial	01 Madrid	079 Madrid
070	Fermin Caballero	01 Madrid	079 Madrid
417	Fernández Caro	01 Madrid	079 Madrid
615	Ferrocarril	01 Madrid	079 Madrid
006	Ferrocarril. El	02 Villa del Prado	171 Villa del Prado
019	Finanzauto	01 Arganda del Rey	014 Arganda del Rey
655	Finca Vista Alegre	01 Madrid	079 Madrid
012	Finisterre	01 Humanes de Madrid	073 Humanes de Madrid
004	Flor de Lys	01 Torreldones	152 Torreldones
009	Flor del Sur	02 Parla	106 Parla
008	Flores. Las	01 Leganés	074 Leganés
027	Flores. Las	01 Madrid	079 Madrid
003	Florida Blanca	01 Valdeavero	156 Valdeavero
011	Florida de Aravaca. La	01 Madrid	079 Madrid
313	Florida. La	01 Madrid	079 Madrid
007	Florida. La	02 Villa del Prado	171 Villa del Prado
012	Florida. La	01 Villaviciosa de Odón	181 Villaviciosa de Odón
699	Fontarrón	01 Madrid	079 Madrid
003	Fontvieja	01 Santa María de la Alameda	135 Santa María de la Alameda
494	Formación Profesional Osuna	01 Madrid	079 Madrid
001	Fortuna	01 Fortuna	074 Leganés
294	Fortuny	01 Madrid	079 Madrid
001	Frtales. Los	03 Frailes. Los	053 Daganzo de Arriba

SECTOR URBANO	NÚCLEO	ENTIDAD	MUNICIPIO
544	Franciscanas. Las	01 Madrid	079 Madrid
813	Francisco Sánchez	01 Madrid	079 Madrid
388	Francisco Silvela	01 Madrid	079 Madrid
260	Franco Rodríguez	01 Madrid	079 Madrid
202	Fray Bernardino Sahagún	01 Madrid	079 Madrid
611	Fray Luis de León	01 Madrid	079 Madrid
001	Fresneda. La	01 Fresneda. La	03 Dehesa Boyal
004	Fresnedilla	02 Lozoyuela	04 Lozoyuela
001	Fresno. El	01 Fresno. El	06 Valle. El
002	Fresno. El	03 Fresno-Los Rodríguez-Vivero	03 Dehesa de Hernán Vicente
044	Fresnos y Los Robles. Los	01 Madrid	079 Madrid
004	Fresnos. Los	01 Guadarrama	02 Guadarrama
010	Fresnos. Los	01 Hoyo de Manzanares	03 Hoyo de Manzanares
012	Fresnos. Los	01 Soto del Real	01 Soto del Real
001	Frontal. El	02 Frontal. El	01 Valdepiélagos
004	Frontal. El	01 Mataelpino	03 Mataelpino
010	Frontera. La	01 Griñón	01 Griñón
002	Frontera. La	01 Torrejón de Velasco	01 Torrejón de Velasco
012	Fronteras. Las	02 Pinto	01 Pinto
009	Fronteras. Las	01 Torrejón de Ardoz	01 Torrejón de Ardoz
003	Fronteras. Las	01 Villanueva de Perales	01 Villanueva de Perales
065	Fuencarral Pueblo	01 Madrid	079 Madrid
004	Fuencasa	01 San Fernando de Henares	02 San Fernando de Henares
013	Fuenfría	01 Pelayos de la Presa	01 Pelayos de la Presa
004	Fuentsanta. La	01 Lozoya	01 Lozoya
024	Fuentsanta. La	01 Móstoles	01 Móstoles
004	Fuente	01 Valdeavero	01 Valdeavero
002	Fuente Amarga	02 Loeches	01 Loeches
010	Fuente Bella	02 Parla	01 Parla
018	Fuente Blanca	01 Majadahonda	22 Majadahonda
001	Fuente Blanquilla	01 Fuente Blanquilla	12 Fuente Blanquilla
005	Fuente Juncal	01 Orusco	01 Orusco
020	Fuente Nueva	01 Arganda del Rey	01 Arganda del Rey
001	Fuente Pila	01 Fuente Pila	10 Fuente Pila
009	Fuente Santa	01 Colmenar Viejo	01 Colmenar Viejo
005	Fuente Suso. La	01 Olmeda de las Fuentes	01 Olmeda de las Fuentes
005	Fuente de Abajo	01 Chapinería	01 Chapinería
005	Fuente de la Salud	01 Pozuelo de Alarcón	04 Pozuelo de Alarcón
011	Fuente de la Villa	01 Valdemoro	01 Valdemoro
002	Fuente de las Salineras	01 Serranía de la Paloma	07 Serranía de la Paloma
005	Fuente del Berro	01 Colmenar del Arroyo	01 Colmenar del Arroyo
464	Fuente del Berro	01 Madrid	079 Madrid
004	Fuente del Cura. La	01 Olmeda de las Fuentes	01 Olmeda de las Fuentes
001	Fuente del Fresno	01 Fuente del Fresno	02 Fuente del Fresno
013	Fuente del Hito	01 Alcobendas	01 Alcobendas
008	Fuente del Palomar	01 Alcorcón	01 Alcorcón
010	Fuente del Pinar	01 Becerril de la Sierra	01 Becerril de la Sierra
007	Fuente del Pino	01 Miraflores de la Sierra	02 Miraflores de la Sierra
034	Fuente del Rey	01 Madrid	01 Madrid
010	Fuente del Toro	01 Molar. El	01 Molar. El
006	Fuente el Rubio	01 Cabrera. La	01 Cabrera. La
905	Fuente el Saz	01 Madrid	079 Madrid
001	Fuente la Teja	01 Fuente la Teja	07 Fuente la Teja
309	Fuente la Teja	01 Madrid	079 Madrid
006	Fuente la Zorra	01 Fresnedillas de la Oliva	01 Fresnedillas de la Oliva
010	Fuente las Pozas	01 Colmenarejo	01 Colmenarejo
009	Fuente. La	01 Collado Mediano	01 Collado Mediano
016	Fuente. La	02 Fuenlabrada	01 Fuenlabrada
007	Fuente cilla. La	01 Algete	01 Algete
004	Fuente cilla. La	01 Camarma de Esteruelas	01 Camarma de Esteruelas
013	Fuente cilla. La	01 Villaviciosa de Odón	01 Villaviciosa de Odón
005	Fuentes. Las	01 San Agustín del Guadalix	01 San Agustín del Guadalix
047	Gabriela Mistral	01 Madrid	079 Madrid
017	Galapark	01 Galapagar	08 Galapagar



### 3.4. SECTORES URBANOS POR ORDEN ALFABÉTICO (Continuación)

SECTOR URBANO		NÚCLEO		ENTIDAD		MUNICIPIO		SECTOR URBANO		NÚCLEO		ENTIDAD		MUNICIPIO	
302	Galileo	01	Madrid	01	Madrid	079	Madrid	009	Guardiola	01	Aranjuez	02	Aranjuez	013	Aranjuez
003	Gallinero, El	01	Boadilla del Monte	01	Boadilla del Monte	022	Boadilla del Monte	023	Guíjar, El	01	Arganda del Rey	01	Arganda del Rey	014	Arganda del Rey
018	Gamones, Los	01	Galapagar	08	Galapagar	061	Galapagar	004	Guijo, El	01	Alalpardo	01	Alalpardo	162	Valdeolmos-Alalpardo
481	Gandhi	01	Madrid	01	Madrid	079	Madrid	001	Guijo, El	01	Guijo, El	09	Guijo, El	061	Galapagar
012	Garbanzal, El	01	San Martín de Valdeiglesias	04	San Martín de Valdeiglesias	133	San Martín de Valdeiglesias	005	Guijo, El	01	Zarzalejo	03	Zarzalejo	183	Zarzalejo
005	García Noblejas	01	Guadarrama	02	Guadarrama	068	Guadarrama	396	Guindalera	01	Madrid	01	Madrid	079	Madrid
449	García Noblejas	01	Madrid	01	Madrid	079	Madrid	010	Guindalera, La	01	Villamanta	01	Villamanta	174	Villamanta
006	Garena, La	01	Daganzo de Arriba	01	Daganzo de Arriba	053	Daganzo de Arriba	133	Gumiel	01	Madrid	01	Madrid	079	Madrid
002	Gargantales, Los	01	Garganta de los Montes	03	Garganta de los Montes	062	Garganta de los Montes	001	Gurugú, El	01	Gurugú, El	02	Gurugú, El	172	Villalbilla
011	Gargantilla, La	01	Hoyo de Manzanares	03	Hoyo de Manzanares	072	Hoyo de Manzanares	021	Gurullero, El	01	Getafe	03	Getafe	065	Getafe
008	Gargantón, El	01	Miraflores de la Sierra	02	Miraflores de la Sierra	085	Miraflores de la Sierra	710	Gutemberg	01	Madrid	01	Madrid	079	Madrid
013	Gamacho	01	San Martín de Valdeiglesias	04	San Martín de Valdeiglesias	133	San Martín de Valdeiglesias	277	Guzmán el Bueno	01	Madrid	01	Madrid	079	Madrid
144	Gas Madrid Norte	01	Madrid	01	Madrid	079	Madrid	004	Hastal, El	01	Alameda del Valle	01	Alameda del Valle	003	Alameda del Valle
001	Gaseo, El	01	Gaseo, El	06	Gaseo, El	152	Torreldones	004	Heras, Las	01	Boadilla del Monte	01	Boadilla del Monte	022	Boadilla del Monte
013	Gasolinera	02	Pinto	01	Pinto	113	Pinto	020	Heras, Las	01	Majadahonda	22	Majadahonda	080	Majadahonda
303	Gaztambide	01	Madrid	01	Madrid	079	Madrid	008	Hermanitas de los Pobres	02	Molinos, Los	01	Molinos, Los	087	Molinos, Los
004	Gazuela, La	02	Valdemorillo	12	Valdemorillo	160	Valdemorillo	453	Hermanos Gómez	01	Madrid	01	Madrid	079	Madrid
125	General Margallo	01	Madrid	01	Madrid	079	Madrid	021	Herradura, La	01	Majadahonda	22	Majadahonda	080	Majadahonda
018	General Palacios	01	Getafe	03	Getafe	065	Getafe	011	Herradura, La	01	Moralzarzal	01	Moralzarzal	090	Moralzarzal
019	General Palacios II	01	Getafe	03	Getafe	065	Getafe	012	Herradurla, La	01	Moralzarzal	01	Moralzarzal	090	Moralzarzal
262	General Yagüe	01	Madrid	01	Madrid	079	Madrid	002	Herrén del Pradillo	02	Cenicientos	01	Cenicientos	037	Cenicientos
208	Gerencia de Urbanismo	01	Madrid	01	Madrid	079	Madrid	004	Herrenazo	01	Valdemaqueda	01	Valdemaqueda	159	Valdemaqueda
020	Giner de los Ríos	01	Getafe	03	Getafe	065	Getafe	026	Herrenes - Los Ejdos. Los	01	Soto del Real	01	Soto del Real	144	Soto del Real
004	Giralda, La	01	Sevilla la Nueva	06	Sevilla la Nueva	141	Sevilla la Nueva	013	Herrenes, Los	01	Moralzarzal	01	Moralzarzal	090	Moralzarzal
009	Giralda, La	01	Villamanta	01	Villamanta	174	Villamanta	003	Herreño, El	01	Navalquejigo	06	Navalquejigo	054	Escorial, El
010	Girasol	01	Torrejón de Ardoz	01	Torrejón de Ardoz	148	Torrejón de Ardoz	074	Herrera Oria	01	Madrid	01	Madrid	079	Madrid
002	Girasoles, Los	01	Velilla de San Antonio	01	Velilla de San Antonio	167	Velilla de San Antonio	001	Herreras, Las	01	Herreras, Las	02	Herreras, Las	135	Santa María de la Alameda
007	Gitasa	01	Daganzo de Arriba	01	Daganzo de Arriba	053	Daganzo de Arriba	008	Herrerías, Las	01	San Lorenzo de El Escorial	02	San Lorenzo de El Escorial	131	San Lorenzo de El Escorial
509	Glorieta Eisenhower	01	Madrid	01	Madrid	079	Madrid	004	Hidrocinámicas	08	Pardo, El	01	Madrid	079	Madrid
012	Gobelas	01	Madrid	01	Madrid	079	Madrid	001	Hidrola	01	Hidrola	04	Hidrola	129	San Agustín del Guadalix
001	Goloso, El	07	Goloso, El	01	Madrid	079	Madrid	014	Hiedra, La	01	Rozas de Madrid, Las	04	Rozas de Madrid, Las	127	Rozas de Madrid, Las
516	Gran Capitán	01	Madrid	01	Madrid	079	Madrid	007	Higuera, El	01	Alamo, El	01	Alamo, El	004	Alamo, El
021	Gran Habitad	01	Arganda del Rey	01	Arganda del Rey	014	Arganda del Rey	001	Hijosas, Las	01	Hijosas, Las	02	Hijosas, Las	180	Villarejo de Salvanés
486	Gran San Blas I	01	Madrid	01	Madrid	079	Madrid	038	Hipódromo de La Zazuela	01	Madrid	01	Madrid	079	Madrid
489	Gran San Blas II	01	Madrid	01	Madrid	079	Madrid	009	Hogar 68	01	Alcorcón	01	Alcorcón	007	Alcorcón
491	Gran San Blas III	01	Madrid	01	Madrid	079	Madrid	701	Hogar del Ferroviario	01	Madrid	01	Madrid	079	Madrid
328	Gran Vía	01	Madrid	01	Madrid	079	Madrid	012	Homan	01	Hoyo de Manzanares	03	Hoyo de Manzanares	072	Hoyo de Manzanares
019	Granadilla, La	01	Majadahonda	22	Majadahonda	080	Majadahonda	066	Hontavilla	01	Madrid	01	Madrid	079	Madrid
002	Grandes Valles	01	Cabezuelas, Las	01	Cabezuelas, Las	068	Guadarrama	007	Hontanar, El	01	Cabrera, La	01	Cabrera, La	030	Cabrera, La
004	Granja Escuela	01	Villanueva de Perales	01	Villanueva de Perales	178	Villanueva de Perales	005	Hontanilla, La	01	Vellón, El	02	Vellón, El	168	Vellón, El
014	Granja Laver	02	Pinto	01	Pinto	113	Pinto	011	Horcajos, Los	01	Becerril de la Sierra	01	Becerril de la Sierra	018	Becerril de la Sierra
007	Granja San Antonio	01	Fresnedillas de la Oliva	01	Fresnedillas de la Oliva	056	Fresnedillas	022	Horizonte	01	Majadahonda	22	Majadahonda	080	Majadahonda
014	Granja San Antonio	01	Pelayos de la Presa	01	Pelayos de la Presa	109	Pelayos de la Presa	026	Horizonte III	01	Móstoles	01	Móstoles	092	Móstoles
007	Granja, La	01	Granja - El Cruce, La	05	Granja - El Cruce, La	104	Paracuellos de Jarama	008	Hornillo, El	01	Cabrera, La	01	Cabrera, La	030	Cabrera, La
008	Granja, La	01	Matas - Pinar - Monte Rozas, Las	15	Matas - Pinar - Monte Rozas, Las	127	Rozas de Madrid, Las	170	Hortaleza Pueblo	01	Madrid	01	Madrid	079	Madrid
004	Granjas, Las	01	Serracines	02	Serracines	057	Fresno de Torote	009	Hórreo IV y V	01	Alpedrete	01	Alpedrete	010	Alpedrete
001	Granjilla, La	01	Granjilla, La	08	Granjilla, La	134	San Sebastián de los Reyes	005	Hórreo, El	01	Sevilla la Nueva	06	Sevilla la Nueva	141	Sevilla la Nueva
008	Granjillas	01	Collado Villalba	01	Collado Villalba	047	Collado Villalba	001	Hospital	01	Hospital	04	Fuente Nueva	131	San Lorenzo de El Escorial
351	Gregorio Benítez	01	Madrid	01	Madrid	079	Madrid	672	Hospital Doce de Octubre	01	Madrid	01	Madrid	079	Madrid
001	Grifos, Los	01	Grifos, Los	04	Grifos, Los	120	Rascafría	587	Hospital Gómez Ulla	01	Madrid	01	Madrid	079	Madrid
022	Grupo Escolar	01	Arganda del Rey	01	Arganda del Rey	014	Arganda del Rey	792	Hospital Instituto San José	01	Madrid	01	Madrid	079	Madrid
008	Grupo Escolar	01	Morata de Tajuña	01	Morata de Tajuña	091	Morata de Tajuña	090	Hospital La Paz	01	Madrid	01	Madrid	079	Madrid
010	Guadalcampo	01	Guadalix de la Sierra	01	Guadalix de la Sierra	069	Guadalix de la Sierra	069	Hospital Ramón y Cajal	01	Madrid	01	Madrid	079	Madrid
008	Guadalix	01	San Agustín del Guadalix	01	San Agustín del Guadalix	129	San Agustín del Guadalix	335	Hospital de San Rafael	01	Madrid	01	Madrid	079	Madrid
180	Guadalupe	01	Madrid	01	Madrid	079	Madrid	421	Hospital del Aire	01	Madrid	01	Madrid	079	Madrid
025	Guadalupe	01	Móstoles	01	Móstoles	092	Móstoles	679	Hospital del Niño Jesús	01	Madrid	01	Madrid	079	Madrid
006	Guadamolinos	01	Guadarrama	02	Guadarrama	068	Guadarrama	093	Hospital del Rey	01	Madrid	01	Madrid	079	Madrid
002	Guadamonte	03	Raya del Palancar - Guadamonte, La	06	Palancar, El	176	Villanueva de la Cañada	001	Hospital, El	01	Hospital, El	10	Dehesa Alamar y Los Parrales	171	Villa del Prado
001	Guadarrama de Abajo	01	Río Guadarrama	04	Río Guadarrama	092	Móstoles	003	Hoteles, Los	01	San Martín de la Vega	07	San Martín de la Vega	132	San Martín de la Vega
002	Guadarrama de Arriba	01	Río Guadarrama	04	Río Guadarrama	092	Móstoles	001	Hoya, La	01	Hoya, La	03	Hoya, La	135	Santa María de la Alameda
003	Guardia Civil	08	Pardo, El	01	Madrid	079	Madrid	001	Hoya, La	01	Hoya, La	03	Hoya, La	158	Valdeanaco
012	Guardia Civil	01	Valdemoro	01	Valdemoro	161	Valdemoro	003	Hoya, La	01	San Sebastián de los Reyes	05	San Sebastián de los Reyes	134	San Sebastián de los Reyes
008	Guardia Real	08	Pardo, El	01	Madrid	079	Madrid	001	Hoyas, Las	01	Hoyas, Las	11	Hoyas, Las	171	Villa del Prado
								008	Hoyuelas, Las	01	Fresnedillas de la Oliva	01	Fresnedillas de la Oliva	056	Fresnedillas
								001	Huelgas, Las	01	Huelgas, Las	04	Huelgas, Las	085	Miraflores de la Sierra

### 3.4. SECTORES URBANOS POR ORDEN ALFABÉTICO (Continuación)

SECTOR URBANO	NÚCLEO	ENTIDAD	MUNICIPIO
255	Huérfanos de Ferrovianos	01 Madrid	079 Madrid
010	Huerta Arriba	01 Robledo de Chavela	125 Robledo de Chavela
005	Huerta Grande. La	01 San Fernando de Henares	130 San Fernando de Henares
003	Huena de los Arcos	02 Estremera	055 Estremera
004	Huerta del Pavo	01 Tielmes	146 Tielmes
011	Huerta. La	01 Griñón	066 Griñón
785	Huerta. La	01 Madrid	079 Madrid
004	Huerta. La	01 Velilla de San Antonio	167 Velilla de San Antonio
005	Huertas - Paso a Nivel. Las	01 Tielmes	146 Tielmes
008	Huertas. Las	01 Granja - El Cruce. La	104 Paracuellos de Jarama
023	Huertas. Los	01 Majadahonda	080 Majadahonda
004	Huertecillo. El	02 Estremera	055 Estremera
009	Huerto Chindo	01 Miraflores de la Sierra	085 Miraflores de la Sierra
001	Huertos Familiares	01 Huertos Familiares	084 Mejorada del Campo
012	Huertos. Los	01 Becerril de la Sierra	018 Becerril de la Sierra
004	Huertos. Los	01 Carpa	048 Carpa
006	Huertos. Los	01 Olmeda de las Fuentes	101 Olmeda de las Fuentes
001	Húmera	01 Húmera - Somosaguas - Prado del Rey	115 Pozuelo de Alarcón
006	Humosa. La	01 Santos de la Humosa. Los	137 Santos de la Humosa. Los
007	Ibersierra	01 Guadarrama	068 Guadarrama
472	Ibiza	01 Madrid	079 Madrid
009	Igarsa	01 Granja - El Cruce. La	104 Paracuellos de Jarama
005	Iglesia	01 Valdeolmos	162 Valdeolmos-Alalpardo
013	Iglesia. La	01 Valdemoro	161 Valdemoro
010	Igueldo	01 Alcorcón	007 Alcorcón
015	Indiana	02 Pinto	113 Pinto
004	Industrial	03 Tres Cantos	903 Tres Cantos
673	Industrial Avenida de Córdoba	01 Madrid	079 Madrid
233	Industrial Barajas	01 Madrid	079 Madrid
811	Industrial Carabanchel Alto	01 Madrid	079 Madrid
137	Industrial Fuencarral	01 Madrid	079 Madrid
174	Industrial Hortaleza	01 Madrid	079 Madrid
445	Industrial Julián Camarilla	01 Madrid	079 Madrid
619	Industrial Plomo	01 Madrid	079 Madrid
874	Industrial Rosales	01 Madrid	079 Madrid
829	Industrial Torregrosa	01 Madrid	079 Madrid
591	Industrial Vistalegre	01 Madrid	079 Madrid
776	Industrial la Arboleda	01 Madrid	079 Madrid
007	Infante. El	01 Escorial. El	054 Escorial. El
010	Inisel	01 Aranjuez	013 Aranjuez
606	Injurias. Las	01 Madrid	079 Madrid
002	Inmaculada Concepción	01 Cerro Matallera	158 Valdemanco
024	Ins	01 Majadahonda	080 Majadahonda
001	Instituto	11 Vicálvaro	079 Madrid
042	Instituto Llorente	01 Madrid	079 Madrid
731	Instituto Tajamar	01 Madrid	079 Madrid
845	Instituto de Villaverde	01 Madrid	079 Madrid
108	Instituto la Paloma	01 Madrid	079 Madrid
022	Instituto para la Defensa Nacional	01 Getafe	065 Getafe
025	Interland	01 Majadahonda	080 Majadahonda
290	Investigaciones Científicas	01 Madrid	079 Madrid
724	Irradiación	01 Madrid	079 Madrid
024	Isaac Peral	01 Arganda del Rey	014 Arganda del Rey
463	Isabel II	01 Madrid	079 Madrid
010	Isidoro Rey	01 Miraflores de la Sierra	085 Miraflores de la Sierra
002	Isla Blanca	01 Navarredonda	160 Valdemorillo
132	Isla Graciosa	01 Madrid	079 Madrid
102	Isla de Oza	01 Madrid	079 Madrid
282	Islas Filipinas	01 Madrid	079 Madrid
076	Islas Nicobar	01 Madrid	079 Madrid
013	Iviasa	01 Alcalá de Henares	005 Alcalá de Henares
027	Iviasa I	01 Móstoles	092 Móstoles
028	Iviasa II	01 Móstoles	092 Móstoles

SECTOR URBANO	NÚCLEO	ENTIDAD	MUNICIPIO
011	I.N.L.A.S.A.	02 Parla	106 Parla
001	I.N.T.A.	01 I.N.T.A.	104 Paracuellos de Jarama
011	I.N.T.A.	01 Torrejón de Ardoz	148 Torrejón de Ardoz
001	I.N.T.A. I	02 Base Aérea	148 Torrejón de Ardoz
002	I.N.T.A. II	02 Base Aérea	148 Torrejón de Ardoz
002	Jabariéga	01 Javacruz	133 San Martín de Valdeiglesias
008	Jabonería	01 Estación. La	047 Collado de Villalba
001	Jarabeltrán	01 Navarredonda	160 Valdemorillo
002	Jarales. Los	01 Berzosilla. La	152 Torreldones
003	Jarales. Los	01 Campo Real	033 Campo Real
002	Jarales. Los	01 Fuente la Teja	061 Galapagar
006	Jaramilla	04 Rascafría	120 Rascafría
005	Jaraquemada	01 Torreldones	152 Torreldones
736	Jardín Campo del Toro	01 Madrid	079 Madrid
742	Jardín Parque de la Paloma	01 Madrid	079 Madrid
030	Jardín Puerta del Sol	01 Móstoles	092 Móstoles
014	Jardín de Alcalá	01 Alcalá de Henares	005 Alcalá de Henares
029	Jardín de Móstoles	01 Móstoles	092 Móstoles
012	Jardín de Narváy	01 Aranjuez	013 Aranjuez
001	Jardín de Reyes	02 Soto Mora	054 Escorial. El
001	Jardín de Serracines	01 Jardín de Serracines	057 Fresno de Torote
028	Jardín de Soto	01 Soto del Real	144 Soto del Real
009	Jardín de Villarejo	01 Villarejo de Salvanés	180 Villarejo de Salvanés
011	Jardín de la Isla	01 Aranjuez	013 Aranjuez
013	Jardín del Príncipe	01 Aranjuez	013 Aranjuez
014	Jardines de Villaodón	01 Villaviciosa de Odón	181 Villaviciosa de Odón
012	Jardines de la Sdana	01 Torrejón de Ardoz	148 Torrejón de Ardoz
001	Jardinillos. Los	03 Vega de los Frailes	055 Estremera
008	Jarosa de la Sierra. La	01 Guadarrama	068 Guadarrama
001	Javacruz	01 Javacruz	133 San Martín de Valdeiglesias
258	Jerónima t torente	01 Madrid	079 Madrid
734	Jesús Divino Obrero	01 Madrid	079 Madrid
001	Jirfa	01 Jirfa	174 Villamanta
288	Joaquín Costa	01 Madrid	079 Madrid
292	José Abascal	01 Madrid	079 Madrid
013	José Antonio	01 Humanes de Madrid	073 Humanes de Madrid
539	Josefa Alonso	01 Madrid	079 Madrid
420	Josefa Valcárcel	01 Madrid	079 Madrid
548	Juan Tomero	01 Madrid	079 Madrid
801	Juan XXIII	01 Madrid	079 Madrid
006	Juan XXIII	01 Sevilla la Nueva	141 Sevilla la Nueva
917	Juan Zarzo	01 Madrid	079 Madrid
015	Juan de Austria	01 Alcalá de Henares	005 Alcalá de Henares
008	Juan de Austria	01 Escorial. El	054 Escorial. El
023	Juan de la Cierva	01 Getafe	065 Getafe
009	Juan y Antonio - El Cabril	01 Ajalvir	002 Ajalvir
345	Julián Hernández	01 Madrid	079 Madrid
013	Juncal y El Arrope. El	01 Torrejón de Ardoz	148 Torrejón de Ardoz
016	Juncal. El	01 Alcalá de Henares	005 Alcalá de Henares
002	Juntas. Las	01 Estación. La	135 Santa María de la Alameda
128	Juzgados	01 Madrid	079 Madrid
027	La Rinconada II	01 Alcalá de Henares	005 Alcalá de Henares
052	Lacoma	01 Madrid	079 Madrid
014	Ladera Concejo	01 Moralzarzal	090 Moralzarzal
011	Ladera del Poyalejo	01 Collado Mediano	046 Collado Mediano
011	Ladera. La	01 Colmenarejo	044 Colmenarejo
010	Ladera. La	01 Collado Mediano	046 Collado Mediano
012	Laderas. Las	01 Griñón	066 Griñón
009	Ladrillera. La	01 Mejorada del Campo	084 Mejorada del Campo
376	Lagasca	01 Madrid	079 Madrid
001	Lago Coto Cisneros	03 Lago Coto Cisneros	014 Arganda del Rey
005	Lago. El	01 Peñascales. Los	152 Torreldones
017	Laguna. La	02 Fuenlabrada	058 Fuenlabrada
012	Laguna. La	01 Parla	106 Parla
001	Lagunazos. Los	03 Lagunazos. Los	029 Cabanillas de la Sierra



### 3.4. SECTORES URBANOS POR ORDEN ALFABÉTICO (Continuación)

SECTOR URBANO	NÚCLEO	ENTIDAD	MUNICIPALIDAD	SECTOR URBANO	NÚCLEO	ENTIDAD	MUNICIPIO
006	Lagunillas - Fuente la Zarza	01	Chapinería	006	Magdalena, La	01	Vellón, El
008	Lámpara, La	01	Daganzo de Arriba	005	Maite	01	Villamanrique de Tajo
015	Lanchares, Los	01	Pelayos de la Presa	013	Majada de las Monjas	01	Becerril de la Sierra
010	Lanchuela, La	01	Alpedrete	002	Majadillas	01	Sieteiglesias
010	Lanera - San Andrés, La	01	Colmenar Viejo	009	Majalizas	01	Matas - Pinar - Monte Rozas, Las
022	Lasalle Aravaca	01	Madrid	006	Majar de Vacas	01	Zarzalejo
007	Lavadero	01	Cadalso de los Vidrios	003	Majasierra	01	Aldea del Fresno
013	Lavadero, El	02	Parla	006	Majuellillo	01	Colmenar del Arroyo
010	Lavandería, La	01	Mejorada del Campo	015	Majuelos	01	Rozas de Madrid, Las
017	Ledesma	01	Alcalá de Henares	015	Málaga	01	Villaviciosa de Odón
620	Legazpi	01	Madrid	005	Maliciosa, La	01	Mataelpino
739	León Felipe	01	Madrid	136	Malmea	01	Madrid
261	Lérida	01	Madrid	001	Malpueda, La	01	Malpueda, La
031	Liana	01	Móstoles	025	Malvar	01	Arganda del Rey
347	Liceo Francés	01	Madrid	001	Manantial, El	01	Manantial, El
266	Lima	01	Madrid	005	Manantial, El	01	Navacerrada
009	Linar	02	Molinos, Los	001	Manantiales 1, Los	02	Manantiales 1, Los
002	Linar de la Berzosa, El	01	Berzosa, La	001	Manantiales II, Los	03	Manantiales II, Los
001	Linar del Río	04	Linar del Río	008	Manantiales, Los	01	Fuente el Saz de Jarama
012	Linar, El	01	Collado Mediano	013	Manantiales, Los	01	Hoyo de Manzanares
015	Linarejos, Los	01	Moralzarzal	001	Mancigordo	01	Mancigordo
009	Linares de la Calle	01	Cabrera, La	010	Manchón	01	Fresnedillas de la Oliva
009	Linares, Los	02	Cercedilla	001	Manga de la Pedrera	04	Manga de la Pedrera
014	Linares, Los	01	Humanes de Madrid	003	Mangada, La	01	Moraleja de Enmedio
004	Linares, Los	01	Navacerrada	088	Manilva	01	Madrid
013	Linos, Los	01	Collado Mediano	158	Manoteras Colegios	01	Madrid
385	Lista	01	Madrid	157	Manoteras Norte	01	Madrid
032	Loma, La	01	Móstoles	160	Manoteras Sur	01	Madrid
002	Lomas, Las	01	Urbanizaciones Noroeste	011	Mantua Carpetana	01	Villamanta
024	Lomo, El	01	Getafe	365	Mantuano	01	Madrid
015	Lomo, El	01	Humanes de Madrid	390	Manuel Becerra	01	Madrid
009	Longuera, La	01	Fresnedillas de la Oliva	009	Manuel Villarta	01	Madrid
085	López Aguado	01	Madrid	001	Manzanos, Los	01	Manzanos, Los
424	López de Aranda	01	Madrid	015	Mar Chico	01	Aranjuez
001	Loranca	01	Loranca	016	Maracaibo	01	Rozas de Madrid, Las
003	Los Salobres	02	Camino de Paracuellos	003	Maravilla, La	02	Loeches
798	Loyola	01	Madrid	017	Marazuela, La	01	Rozas de Madrid, Las
443	Lucano	01	Madrid	025	Margaritas, Las	01	Getafe
001	Lucero, El	01	Nieves - El Lucero, Las	062	Margaritas, Las	01	Madrid
741	Luis Buñuel	01	Madrid	001	María Elena	02	Monteros, Los
033	Luna, La	01	Móstoles	423	María Lombillo	01	Madrid
009	Llama, La	01	Guadarrama	008	María Luisa	01	Alama, El
006	Llanillos, Los	01	Aldea del Fresno	652	María Odiaga	01	Madrid
134	Llano Castellano	01	Madrid	035	María del Mar	01	Móstoles
007	Llano, El	01	Valdetorres de Jarama	799	Marianistas	01	Madrid
002	Llanos de Manzanares	01	Navas del Rey	543	Mariano Lanuza	01	Madrid
002	Llanos - Deviasa, Los	01	Negrales - Los Llanos, Los	706	Mariano de Cavia	01	Madrid
005	Llanos, Los	01	Aldea del Fresno	004	Marias, Las	01	Estación, La
003	Llanos, Los	02	Casas del Cura	001	Mariblanca	01	Mariblanca
009	Llanos, Los	01	Estación, La	008	Marí-Aguas	01	Carabaña
016	Llanos, Los	01	Humanes de Madrid	603	Marqués de Jura Real	01	Madrid
001	Llanos, Los	01	Llanos, Los	406	Marqués de Portugalete	01	Madrid
903	Llanos, Los	01	Madrid	430	Marqués de Sances	01	Madrid
010	Llanos, Los	01	Manzanares el Real	598	Marqués de Vadillo	01	Madrid
034	Llanos, Los	01	Móstoles	593	Marquesa de Argüeso	01	Madrid
016	Llanos, Los	01	Pelayos de la Presa	014	Marquesa de Villa Antonia	01	Valdemoro
003	Llanos, Los	02	Quijorna	693	Martala	01	Madrid
002	Llorente	01	Serracines	293	Martínez Campos	01	Madrid
009	Machucho	01	San Lorenzo de El Escorial	394	Martínez Izquierdo	01	Madrid
007	Maderas, Las	01	Chapinería	017	Martinsa	01	Humanes de Madrid
201	Madre Molas	01	Madrid	117	Mártires de la Ventilla	01	Madrid
918	Madrid Sur	01	Madrid	026	Masía, La	01	Arganda del Rey
009	Madroños, Los	01	Velilla de San Antonio	010	Mata Vieja y Tres Casas	01	Arganda del Rey
716	Maestranza	01	Madrid	006	Mata del Rosal	01	Navacerrada
014	Mafe	01	Aranjuez				



### 3.4. SECTORES URBANOS POR ORDEN ALFABÉTICO (Continuación)

SECTOR URBANO	NÚCLEO	ENTIDAD	MUNICIPIO
010	Mata. La	01	Guadarrama
011	Matadero	01	Guadalix de la Sierra
624	Matadero	01	Madrid
036	Matadero	01	Móstoles
009	Matadero, E	01	Collado Villalba
011	Mataspesa	01	Alpedrete
018	Matagallegos	02	Fuenlabrada
010	Matalaguna	02	Molinos, Los
009	Matapericos	01	Fuente el Saz de Jarama
011	Matarrubia	02	Molinos, Los
010	Matas Altas	01	Matas - Pinar - Monte Rozas, Las
010	Matas. Las	01	Cabrera, La
011	Matas. Las	01	Matas - Pinar - Monte Rozas, Las
200	Mateo Inurria	01	Madrid
007	Matillas. Las	04	Rascafría
026	Mavi - Deli	01	Majadahonda
001	Mazacorta	01	Mazacorta
700	Media Lengua	01	Madrid
001	Media Luna	01	Negrale, Los
089	Medicina Autónoma	01	Madrid
011	Mejorada Industrial	01	Mejorada del Campo
718	Méndez Alvaro	01	Madrid
711	Menéndez Pelayo	01	Madrid
203	Menéndez Pidal	01	Madrid
625	Mercado Legazpi	01	Madrid
014	Mercado. E	01	San Martín de Valdeiglesias
026	Mercagetafe	01	Getafe
869	Mercamadrid	01	Madrid
004	Mercedes. Las	01	Aldea del Fresno
011	Mercedes, Las	01	Cercedilla
008	Mercedes. Las	01	Chapinería
510	Mercedes, Las	01	Madrid
213	Mesena	01	Madrid
820	Meseta Orcasitas	01	Madrid
014	Mesta. La	01	Becerril de la Sierra
441	Metro Canillejas	01	Madrid
002	Metro Fuencarral	01	Madrid
054	Metro Mirasierra	01	Madrid
118	Metro Plaza Castilla	01	Madrid
642	Metro Suburbano	01	Madrid
404	Mezquita	01	Madrid
027	Mezquitas, Las	01	Getafe
027	Miguel Hernández	01	Arganda del Rey
014	Miguel Hernández-Castilla	01	Alcobendas
015	Milagrosa, La	01	Alcobendas
920	Milano	01	Madrid
518	Militar Campamento I	01	Madrid
525	Militar Campamento II	01	Madrid
027	Mimbreras, Las	01	Majadahonda
011	Mina. La	01	Colmenar Viejo
017	Minas. Las	01	Pelayos de la Presa
006	Minas. Las	01	Pozuelo de Alarcón
002	Mingorrubio	08	Pardo. E
006	Mirael Río	01	Villamanrique de Tajo
001	Mirador de Baztán. E	01	Mirador de Baztán, E
009	Mirador de Bularas	01	Pozuelo de Alarcón
009	Mirador de Humanes. E	01	Moraleja de Enmedio
018	Mirador de Pelayos. E	01	Pelayos de la Presa
005	Mirador de Soto	01	Soto del Real
016	Mirador de Villaviciosa. E	01	Villaviciosa de Odón
004	Mirador de la Sierra	01	Dominio de Fontenebro - Mirador de la Sierra
015	Mirador de la Solanilla, E	01	San Martín de Valdeiglesias

SECTOR URBANO	NÚCLEO	ENTIDAD	MUNICIPIO
003	Mirador del Romero, E	01	Navarredonda
007	Mirador del Tajo	01	Villamanrique de Tajo
016	Mirador. E	01	Aranjuez
005	Mirador. E	01	Brunete
008	Mirador. E	01	Cadalso de los Vidrios
001	Mirador. E	01	Mirador. E
005	Mirador. E	01	Paracuellos de Jarama
007	Mirador. E	01	Santos de la Humosa, Los
001	Miraflores	01	Miraflores
001	Miralcampo	01	Miralcampo
012	Miralpantano	01	Guadalix de la Sierra
028	Miralparque	01	Arganda del Rey
011	Miranieves	01	Guadarrama
010	Mirasierra	01	Collado Villalba
056	Mirasierra	01	Madrid
415	Misterios	01	Madrid
002	Mocha Chica. La	04	Villafranca del Castillo - La Mocha Chica
488	Módulos, Los	01	Madrid
001	Mojadillas	01	Dehesa
011	Mojapán	01	Cabrera. La
001	Molino Nuevo	01	Molino Nuevo
008	Molino de Viento	01	Santos de la Humosa, Los
012	Molino de Viento - El Mirador	01	Colmenar Viejo
012	Molino de la Hoz	01	Matas - Pinar - Monte Rozas, Las
019	Molino de la Navata	01	Galapagar
006	Molino. E	01	Ambite
019	Molino. E	02	Fuenlabrada
011	Molino, E	01	Manzanares el Real
006	Molinos, Los	01	Ribatejada
304	Moncloa	01	Madrid
086	Monforte de Lemos	01	Madrid
029	Monjas. Las	01	Arganda del Rey
004	Monjas. Las	01	Colmenar de Oreja
014	Monjas. Las	01	Torrejón de Ardoz
024	Monreal	01	Madrid
333	Montalbán	01	Madrid
001	Monte Acevedo	01	Monte Acevedo
003	Monte Alina	01	Monteclaro - La Cabaña
781	Monte Aya	01	Madrid
010	Monte Camelo	01	San Lorenzo de El Escorial
011	Monte Escorial	01	San Lorenzo de El Escorial
005	Monte Gancedo	01	Monteclaro - La Cabaña
028	Monte Luxor	01	Majadahonda
012	Monte Pinar	02	Molinos, Los
020	Monte Rubio	01	Galapagar
005	Monte Verde	01	Valdemaqueda
002	Monte de Batres	01	Cotorredondo
006	Monte de Tiernas - Las Taconas	01	Tielmes
003	Monte de las Encinas	01	Urbanizaciones Noroeste
006	Monte los Angeles	01	Torreldones
006	Monte. E	01	Peñascales, Los
007	Montealegre	11	Peñascales, Los
219	Montearagón	01	Madrid
011	Mortecillo	01	Miraflores de la Sierra
005	Montecillo. E	01	Boadilla del Monte
002	Montecillo. E	01	Húmera - Somosaguas - Prado del Rey
001	Monteclaro	01	Monteclaro
004	Monteclaro	01	Monteclaro - La Cabaña
014	Mortegolf	01	Collado Mediano
001	Montehermoso	01	Montehermoso
012	Monteleón	01	Guadarrama
160	Valdemorillo	03	Navarredonda
173	Villamanrique de Tajo	03	Villamanrique de Tajo
013	Aranjuez	02	Aranjuez
026	Brunete	01	Brunete
031	Cadalso de los Vidrios	01	Cadalso de los Vidrios
164	Valdetorres de Jarama	05	Mirador. E
104	Paracuellos de Jarama	02	Paracuellos de Jarama
137	Santos de la Humosa, Los	01	Santos de la Humosa, Los
058	Fuenlabrada	03	Miraflores
043	Colmenar de Oreja	03	San Miguel
067	Guadalix de la Sierra	01	Guadalix de la Sierra
014	Arganda del Rey	01	Arganda del Rey
068	Guadarrama	02	Guadarrama
047	Collado Villalba	01	Collado Villalba
079	Madrid	01	Madrid
079	Madrid	01	Madrid
176	Villanueva de la Cañada	07	Villafranca del Castillo
079	Madrid	01	Madrid
160	Valdemorillo	05	Dehesa
030	Cabrera. La	01	Cabrera. La
135	Santa María de la Alameda	13	Molino Nuevo
137	Santos de la Humosa, Los	01	Santos de la Humosa, Los
045	Colmenar Viejo	01	Colmenar Viejo
127	Rozas de Madrid, Las	15	Matas - Pinar - Monte Rozas, Las
061	Galapagar	08	Galapagar
011	Ambite	01	Ambite
058	Fuenlabrada	01	Fuenlabrada
082	Manzanares el Real	01	Manzanares el Real
122	Ribatejada	01	Ribatejada
079	Madrid	01	Madrid
079	Madrid	01	Madrid
014	Arganda del Rey	01	Arganda del Rey
043	Colmenar de Oreja	02	Colmenar de Oreja
148	Torrejón de Ardoz	01	Torrejón de Ardoz
079	Madrid	01	Madrid
079	Madrid	01	Madrid
100	Nuevo Baztán	03	Monte Acevedo
115	Pozuelo de Alarcón	24	Monteclaro - La Cabaña
079	Madrid	01	Madrid
131	San Lorenzo de El Escorial	02	San Lorenzo de El Escorial
131	San Lorenzo de El Escorial	02	San Lorenzo de El Escorial
115	Pozuelo de Alarcón	24	Monteclaro - La Cabaña
080	Majadahonda	22	Majadahonda
087	Molinos, Los	01	Molinos, Los
061	Galapagar	08	Galapagar
159	Valdemaqueda	01	Valdemaqueda
017	Batres	03	Monte de Batres
146	Tielmes	01	Tielmes
022	Boadilla del Monte	17	Urbanizaciones Noroeste
152	Torreldones	14	Torreldones
152	Torreldones	11	Peñascales, Los
152	Torreldones	11	Peñascales, Los
079	Madrid	01	Madrid
085	Miraflores de la Sierra	02	Miraflores de la Sierra
022	Boadilla del Monte	01	Boadilla del Monte
115	Pozuelo de Alarcón	23	Húmera - Somosaguas - Prado del Rey
080	Majadahonda	47	Monteclaro
115	Pozuelo de Alarcón	24	Monteclaro - La Cabaña
046	Collado Mediano	01	Collado Mediano
033	Campo Real	02	Montehermoso
068	Guadarrama	01	Guadarrama

### 3.4. SECTORES URBANOS POR ORDEN ALFABÉTICO (Continuación)

SECTOR URBANO		NÚCLEO		ENTIDAO		MUNICIPIO		SECTOR URBANO		NÚCLEO		ENTIDAO		MUNICIPIO	
001	Montellano	01	Montellano	04	Montellano	018	Becerril de la Sierra	006	Nogueras, Las	01	Santorcaz	02	Santorcaz	136	Santorcaz
004	Montemolinos	01	Arroyomolinos	01	Arroyomolinos	015	Arroyomolinos	029	Norias, Las	01	Majadahonda	22	Majadahonda	080	Majadahonda
001	Montemorillo	01	Montemorillo	15	Montemorillo	160	Valdemorillo	005	Norte	01	Alalpardo	01	Alalpardo	162	Valdeolmos-Alalpardo
010	Montenebro	01	Estación, La	05	Estación, La	047	Collado Villalba	005	Norte	03	Tres Cantos	01	Tres Cantos	903	Tres Cantos
001	Montenebro	01	Montenebro	02	Montenebro	108	Pedrezuela	723	Norte Vallecas	01	Madrid	01	Madrid	079	Madrid
013	Montepinar	01	Guadarrama	02	Guadarrama	068	Guadarrama	030	Novaserra	01	Majadahonda	22	Majadahonda	080	Majadahonda
009	Montepinos	01	Leganés	02	Leganés	074	Leganés	001	Nube, La	01	Nube, La	02	Nube, La	050	Cubas
001	Montepríncipe	01	Montepríncipe	07	Montepríncipe	007	Alcorcón	005	Nuestra Señora de África	01	Velilla de San Antonio	01	Velilla de San Antonio	167	Velilla de San Antonio
006	Monteros, Los	01	Arroyomolinos	01	Arroyomolinos	015	Arroyomolinos	010	Nuestra Señora de Butarque	01	Leganés	02	Leganés	074	Leganés
002	Monteros, Los	02	Monteros, Los	01	Aldea del Fresno	008	Aldea del Fresno	446	Nuestra Señora de Covadonga	01	Madrid	01	Madrid	079	Madrid
018	Monterreal	01	Humanes de Madrid	01	Humanes de Madrid	073	Humanes de Madrid	229	Nuestra Señora de Loreto	01	Madrid	01	Madrid	079	Madrid
004	Montes Claros	01	Cerceda	02	Cerceda	023	Boalo, El	010	Nuestra Señora de Valverde	01	Madrid	01	Madrid	079	Madrid
019	Montesol	01	Humanes de Madrid	01	Humanes de Madrid	073	Humanes de Madrid	017	Nuestra Señora de la Paz	01	Alcobendas	01	Alcobendas	006	Alcobendas
006	Montserrat	01	San Fernando de Henares	02	San Fernando de Henares	130	San Fernando de Henares	782	Nuestra Señora de las Nieves	01	Madrid	01	Madrid	079	Madrid
015	Montserrat	01	Torrejón de Ardoz	01	Torrejón de Ardoz	148	Torrejón de Ardoz	751	Nuestra Señora de los Angeles	01	Madrid	01	Madrid	079	Madrid
007	Moralas, Las	01	Villanueva de la Cañada	04	Villanueva de la Cañada	176	Villanueva de la Cañada	412	Nuestra Señora del Carmen	01	Madrid	01	Madrid	079	Madrid
016	Moraleja, La	01	Alcobendas	01	Alcobendas	006	Alcobendas	018	Nueva Alcalá	01	Alcalá de Henares	01	Alcalá de Henares	005	Alcalá de Henares
007	Moraleja, La	01	Colmenar del Arroyo	01	Colmenar del Arroyo	042	Colmenar del Arroyo	107	Nueva Caledonia	01	Madrid	01	Madrid	079	Madrid
001	Moraleja, La	01	Moraleja, La	01	Tres Cantos	903	Tres Cantos	004	Nueva Castilla	01	Meco	02	Meco	083	Meco
366	Morasol	01	Madrid	01	Madrid	079	Madrid	720	Nueva Estación Sur	01	Madrid	01	Madrid	079	Madrid
694	Moratalaz	01	Madrid	01	Madrid	079	Madrid	019	Nuevo Aranjuez	01	Aranjuez	02	Aranjuez	013	Aranjuez
017	Moreras, Las	01	Aranjuez	02	Aranjuez	013	Aranjuez	242	Nuevo Aravaca	01	Madrid	01	Madrid	079	Madrid
004	Moreras, Las	01	Cubas de la Sagra	01	Cubas de la Sagra	050	Cubas	005	Nuevo Camarma	01	Camarma de Esteruelas	01	Camarma de Esteruelas	032	Camarma de Esteruelas
505	Moreras, Las	01	Madrid	01	Madrid	079	Madrid	022	Nuevo Centro	02	Fuenlabrada	01	Fuenlabrada	058	Fuenlabrada
006	Moreras, Las	01	San Agustín del Guadalix	01	San Agustín del Guadalix	129	San Agustín del Guadalix	013	Nuevo Club	01	Matas - Pinar - Monte Rozas, Las	15	Matas - Pinar - Monte Rozas, Las	127	Rozas de Madrid, Las
001	Morro, El	01	Morro, El	01	Morro, El	099	Navas del Rey	001	Nuevo Chinchón	01	Nuevo Chinchón	02	Nuevo Chinchón	052	Chinchón
037	Móstoles Industrial	01	Móstoles	01	Móstoles	092	Móstoles	014	Nuevo Griñón	01	Griñón	01	Griñón	066	Griñón
498	Motocine	01	Madrid	01	Madrid	079	Madrid	014	Nuevo Guadarrama	01	Guadarrama	02	Guadarrama	068	Guadarrama
910	Muñico	01	Madrid	01	Madrid	079	Madrid	028	Nuevo Hogar	01	Getafe	03	Getafe	065	Getafe
493	Musas, Las	01	Madrid	01	Madrid	079	Madrid	004	Nuevo Toboso	01	Madrid	01	Madrid	079	Madrid
561	Museo del Prado	01	Madrid	01	Madrid	079	Madrid	003	Nuevo Torrejón	01	Torrejón de la Calzada	01	Torrejón de la Calzada	149	Torrejón de la Calzada
795	Mutual, La	01	Madrid	01	Madrid	079	Madrid	015	Nuevo Valdemoro	01	Valdemoro	01	Valdemoro	161	Valdemoro
020	Naranjo, El	02	Fuenlabrada	01	Fuenlabrada	058	Fuenlabrada	287	Nuevos Ministerios	01	Madrid	01	Madrid	079	Madrid
007	Nava - Prado Quintín, La	01	Soto del Real	01	Soto del Real	144	Soto del Real	149	Núñez Morgado	01	Madrid	01	Madrid	079	Madrid
006	Nava, La	02	Valdemorillo	12	Valdemorillo	160	Valdemorillo	383	Núñez de Balboa	01	Madrid	01	Madrid	079	Madrid
009	Navamado	01	Escorial, El	04	Escorial, El	054	Escorial, El	057	Nuria	01	Madrid	01	Madrid	079	Madrid
016	Navafria	01	Moralzarzal	01	Moralzarzal	090	Moralzarzal	007	Oasis	01	Navalcarnero	03	Navalcarnero	096	Navalcarnero
014	Navagrande	01	Hoyo de Manzanares	03	Hoyo de Manzanares	072	Hoyo de Manzanares	707	Observatorio	01	Madrid	01	Madrid	079	Madrid
012	Navahondilla	01	Colmenarejo	01	Colmenarejo	044	Colmenarejo	029	Olavasio	01	Colmenar Viejo	01	Colmenar Viejo	045	Colmenar Viejo
001	Navalespino	01	Navalespino	05	Navalespino	135	Santa María de la Alameda	054	Olivar	01	Madrid	01	Madrid	079	Madrid
004	Navalquejigo	01	Navalquejigo	06	Navalquejigo	054	Escorial, El	004	Olivar de Mirabal, El	01	Urbanizaciones No roeste	17	Urbanizaciones Noroeste	022	Boadilla del Monte
019	Navapozas	01	Pelayos de la Presa	01	Pelayos de la Presa	109	Pelayos de la Presa	008	Olivar de la Morena	01	Colmenar del Arroyo	01	Colmenar del Arroyo	042	Colmenar del Arroyo
006	Navar, El	01	Mataelpino	03	Mataelpino	023	Boalo, El	015	Olivar - Los Carriles, El	01	Griñón	01	Griñón	066	Griñón
012	Navarrealejo	01	Manzanares el Real	01	Manzanares el Real	082	Manzanares el Real	009	Olivar, El	01	Alamo, El	01	Alamo, El	004	Alamo, El
217	Navarro Amandi	01	Madrid	01	Madrid	079	Madrid	018	Olivar, El	01	Alcobendas	01	Alcobendas	006	Alcobendas
004	Navarrodán	01	San Sebastián de los Reyes	05	San Sebastián de los Reyes	134	San Sebastián de los Reyes	031	Olivar, El	01	Arganda del Rey	01	Arganda del Rey	014	Arganda del Rey
005	Navarros, Los	02	Lozoyuela	04	Lozoyuela	901	Lozoyuela - Navas - Siete iglesias	013	Olivar, El	01	Colmenar Viejo	01	Colmenar Viejo	045	Colmenar Viejo
001	Navarrosillos - Polígono Sur	01	Navarrosillos - Polígono Sur	05	Navarrosillos - Polígono Sur	045	Colmenar Viejo	005	Olivar, El	01	Cubas de la Sagra	01	Cubas de la Sagra	050	Cubas
004	Navasantero	01	Santa María de la Alameda	10	Santa María de la Alameda	135	Santa María de la Alameda	004	Olivar, El	02	Quijorna	02	Quijorna	119	Quijorna
021	Navata, La	01	Galapagar	08	Galapagar	061	Galapagar	007	Olivar, El	01	Ribatejada	01	Ribatejada	122	Ribatejada
017	Navazos, Los	01	Moralzarzal	01	Moralzarzal	090	Moralzarzal	007	Olivar, El	01	San Fernando de Henares	02	San Fernando de Henares	130	San Fernando de Henares
013	Navazuela, La	01	Manzanares el Real	01	Manzanares el Real	082	Manzanares el Real	006	Olivar, El	01	Valdeapareda	01	Valdeapareda	159	Valdeapareda
038	Nazaret	01	Móstoles	01	Móstoles	092	Móstoles	003	Olivar, El	01	Velilla de San Antonio	01	Velilla de San Antonio	167	Velilla de San Antonio
011	Negrales, Los	01	Estación, La	05	Estación, La	047	Collado Villa/ba	003	Olivar, El	01	Villamantilla	01	Villamantilla	175	Villamantilla
003	Negrales, Los	01	Negrales - Los Llanos, Los	18	Negrales - Los Llanos, Los	010	Alpedrete	018	Olivas	01	Aranjuez	02	Aranjuez	013	Aranjuez
002	Negrales, Los	01	Negrales, Los	08	Negrales, Los	068	Guadarrama	015	Olivas, Las	02	Parla	01	Parla	106	Parla
022	Nido del Aguila	01	Galapagar	08	Galapagar	061	Galapagar	003	Olivilla, La	01	Batres	01	Batres	017	Batres
014	Nido, El	02	Parla	01	Parla	106	Parla	023	Olivilla, La	02	Fuenlabrada	01	Fuenlabrada	058	Fuenlabrada
013	Nidos, Los	01	Griñón	01	Griñón	066	Griñón	007	Olivillo, El	01	Ambite	01	Ambite	011	Ambite
030	Nieves, Las	01	Arganda del Rey	01	Arganda del Rey	014	Arganda del Rey	003	Olivos, Los	01	Adaro	09	Llanos, Los	065	Getafe
002	Nieves, Las	01	Nieves - El Lucero, Las	07	Nieves, Las	092	Móstoles	032	Olivos, Los	01	Arganda del Rey	01	Arganda del Rey	014	Arganda del Rey
682	Niño Jesús	01	Madrid	01	Madrid	079	Madrid	009	Olivos, Los	01	Colmenar del Arroyo	01	Colmenar del Arroyo	042	Colmenar del Arroyo
021	Niño de los Remedios	02	Fuenlabrada	01	Fuenlabrada	058	Fuenlabrada	015	Olivos, Los	01	Coslada	01	Coslada	049	Coslada
001	Nogal, El	01	Nogal, El	05	Nogal, El	009	Algete	011	Olivos, Los	01	Leganés	02	Leganés	074	Leganés
015	Nogales, Los	01	Becerril de la Sierra	01	Becerril de la Sierra	018	Becerril de la Sierra								



### 3.4. SECTORES URBANOS POR ORDEN ALFABÉTICO (Continuación)

SECTOR URBANO	NÚCLEO	ENTIDAO	MUNICIPIO
012	Olivos. Los	01	Mejorada del Campo
004	Olivos. Los	01	Moraleja de Enmedio
001	Olivos. Los	01	Olivos. Los
001	Olivos. Los	01	Olivos. Los
020	Olivos. Los	01	Pelayos de la Presa
007	Olivos. Los	01	Sevilla la Nueva
031	Olmos. Los	01	Majadahonda
011	Ondarreta	01	Alcorcón
007	Ontanilla	01	Zarzalejo
020	Oñate	01	Aranjuez
592	Opañel	01	Madrid
632	Oporto	01	Madrid
816	Orcasitas I	01	Madrid
817	Orcasitas II	01	Madrid
818	Orcasitas III	01	Madrid
819	Orcasitas IV	01	Madrid
823	Orcasur	01	Madrid
838	Orquieta	01	Madrid
387	Ortega y Gasset	01	Madrid
005	Oseca. La	01	Pezuela de las Torres
016	Osepsa	01	Torrejón de Ardoz
466	O'Donnell	01	Madrid
029	Pablo Iglesias	01	Getafe
276	Pablo Iglesias	01	Madrid
004	Pablo Iglesias	01	Partija - Santa Mónica. La
744	Pablo Neruda	01	Madrid
653	Padre Amigo	01	Madrid
356	Padre Claret	01	Madrid
334	Padre Damián	01	Madrid
012	Padre Rivero	01	Miraflores de la Sierra
011	Pajarejos	01	Fresnedillas de la Oliva
005	Pajares. Los	01	Meco
001	Pajarillas. Las	01	Pajarillas. Las
033	Pajarillo. S. Los	01	Arganda del Rey
021	Palacio	01	Aranjuez
006	Palacio	01	Boadilla del Monte
009	Palacio	01	Cadalso de los Vidrios
329	Palacio	01	Madrid
092	Palacio Exposiciones	01	Madrid
009	Palacio de El Pardo	08	Pardo. El
465	Palacio de los Deportes	01	Madrid
003	Palacio. El	01	Nuevo Baztán
007	Palacio. El	01	Tielmes
014	Palacios. Los	01	Manzanares el Real
006	Palancar. El	02	Lozoyuela
002	Palancar. El	01	San Mamés
007	Palancarillo. El	02	Lozoyuela
002	Paleta. La	01	I.N.T.A.
006	Paloma. La	01	Brunete
001	Paloma. La	01	Miraval
011	Palomar. El	01	Robledo de Chavela
016	Palomar. El	01	San Martín de Valdeiglesias
008	Palomar. El	01	Tielmes
006	Palomar. El	01	Titulcia
008	Palomares	01	Algete
016	Palomares - Los Horizontes. Los	01	Griñón
435	Palomas	01	Madrid
018	Palomas. Las	01	Rozas de Madrid. Las
002	Palomeque	01	Carbejo * Palomeque
750	Palomeiras Bajas	01	Madrid
022	Palomitas	01	Aranjuez
024	Palomo. El	02	Fuenlabrada
613	Palos de la Frontera	01	Madrid
654	Pan Bendito	01	Madrid

SECTOR URBANO	NÚCLEO	ENTIDAO	MUNICIPID
709	Panteón	01	Madrid
023	Parada Real	01	Galapagar
001	Paradilla. La	01	Paradilla. La
001	Paraiso. El	01	Paraiso. El
008	Paraiso. El	01	Ribatejada
001	Paraje del Arzobispo	01	Paraje del Arzobispo
011	Pardo Pueblo. El	08	Pardo. El
016	Parque	01	Coslada
271	Parque Almansa	01	Madrid
097	Parque Altamira	01	Madrid
585	Parque Aluche	01	Madrid
039	Parque América	01	Móstoles
019	Parque Andalucía	01	Alcobendas
605	Parque Arganzuela	01	Madrid
748	Parque Azorín	01	Madrid
013	Parque Azul	01	Colmenarejo
368	Parque Berlín	01	Madrid
017	Parque Blanco	01	Coslada
020	Parque Blanco - Concilio	01	Alcobendas
005	Parque Boadilla	01	Urbanizaciones Noroeste
401	Parque Breogán	01	Madrid
440	Parque e Canillejas	01	Madrid
017	Parque e Cataluña	01	Torrejón de Ardoz
583	Parque Cerro Almodóvar	01	Madrid
835	Parque Ciudad los Angeles	01	Madrid
001	Parque Coimbra	01	Parque Coimbra
032	Parque Colón - Ecleressa	01	Majadahonda
018	Parque Condal	01	Coslada
858	Parque Dehesa Boyal	01	Madrid
106	Parque Dehesa de la Villa	01	Madrid
162	Parque Doña Guiomar	01	Madrid
496	Parque El Capricho	01	Madrid
764	Parque Entrevías	01	Madrid
389	Parque Eva Duarte	01	Madrid
235	Parque Ferrán Núñez	01	Madrid
018	Parque Florencia	01	Torrejón de Ardoz
867	Parque Forestal Entrevías	01	Madrid
459	Parque Fuente del Berro	01	Madrid
049	Parque Fuente la Reina	01	Madrid
008	Parque General	01	San Fernando de Henares
019	Parque Granada	01	Torrejón de Ardoz
012	Parque Guadalquivir	01	Alcorcón
009	Parque Henares	01	San Fernando de Henares
013	Parque Lisboa	01	Alcorcón
014	Parque Mayor	01	Alcorcón
692	Parque Moratalaz	01	Madrid
300	Parque Móvil	01	Madrid
020	Parque Munguía	01	Torrejón de Ardoz
021	Parque Navarra	01	Alcobendas
087	Parque Norte	01	Madrid
016	Parque Norte	02	Pinto
729	Parque Numancia	01	Madrid
015	Parque Oeste I	01	Alcorcón
016	Parque Oeste II	01	Alcorcón
662	Parque Olof Palme	01	Madrid
021	Parque Orbasa	01	Torrejón de Ardoz
740	Parque Palomeras Este	01	Madrid
350	Parque Pinar de Barajas	01	Madrid
220	Parque Pinar del Rey	01	Madrid
846	Parque Plata y Castañar	01	Madrid
666	Parque Pradolongo	01	Madrid
010	Parque Real	01	Escorial. El
686	Parque Roma	01	Madrid
012	Parque San Francisco	08	Pardo. El
574	Parque San Isidro	01	Madrid



### 3.4. SECTORES URBANOS POR ORDEN ALFABÉTICO (Continuación)

SECTOR URBANO		NÚCLEO		ENTIDAD		MUNICIPIO	
015	Parque Santillana	01	Manzanares el Real	01	Manzanares el Real	082	Manzanares el Real
013	Parque Sierra	01	Estación. la	05	Estación. la	047	Collado Villalba
012	Parque Sur	01	leganés	02	leganés	074	leganés
659	Parque Sur	01	Madrid	01	Madrid	079	Madrid
017	Parque Sur	02	Pinto	01	Pinto	113	Pinto
002	Parque Tecnológico de Madrid	03	Tres Cantos	01	Tres Cantos	903	Tres Cantos
719	Parque Tierno Galván	01	Madrid	01	Madrid	079	Madrid
040	Parque Tingo - María	01	Móstoles	01	Móstoles	092	Móstoles
019	Parque Val	01	Alcalá de Henares	01	Alcalá de Henares	005	Alcalá de Henares
178	Parque Villa Rosa	01	Madrid	01	Madrid	079	Madrid
041	Parque Zarauz	01	Móstoles	01	Móstoles	092	Móstoles
409	Parque de Calero	01	Madrid	01	Madrid	079	Madrid
007	Parque de Nacadero	01	Boadilla del Monte	01	Boadilla del Monte	022	Boadilla del Monte
020	Parque de Tebas	01	Humanes de Madrid	01	Humanes de Madrid	073	Humanes de Madrid
003	Parque de Vicálvaro	11	Vicálvaro	01	Madrid	079	Madrid
341	Parque de la Colina	01	Madrid	01	Madrid	079	Madrid
012	Parque de la Coruña	01	Estación. la	05	Estación. la	047	Collado Villalba
664	Parque de la Paloma	01	Madrid	01	Madrid	079	Madrid
095	Parque de la Paz	01	Madrid	01	Madrid	079	Madrid
400	Parque de las Avenidas	01	Madrid	01	Madrid	079	Madrid
001	Parque de las Colinas	01	Parque de las Colinas	05	Parque de las Colinas	072	Hoyo de Manzanares
002	Parque de las Infantas	01	Dehesa	05	Dehesa	160	Valdemorillo
014	Parque de las Matas	01	Matas - Pinar - Monte Rozas. las	15	Matas - Pinar - Monte Rozas. las	127	Rozas de Madrid. Las
308	Parque del Oeste	01	Madrid	01	Madrid	079	Madrid
485	Parque del Paraíso	01	Madrid	01	Madrid	079	Madrid
471	Parque del Retiro	01	Madrid	01	Madrid	079	Madrid
004	Parque el Pinar	01	Torrejón de la Calzada	01	Torrejón de la Calzada	149	Torrejón de la Calzada
475	Parque la Elipa	01	Madrid	01	Madrid	079	Madrid
083	Parque la Vaguada	01	Madrid	01	Madrid	079	Madrid
114	Parque la Ventilla	01	Madrid	01	Madrid	079	Madrid
646	Parque las Cruces	01	Madrid	01	Madrid	079	Madrid
558	Parque las Vistillas	01	Madrid	01	Madrid	079	Madrid
547	Parque los Pinos	01	Madrid	01	Madrid	079	Madrid
034	Parque El	01	Arganda del Rey	01	Arganda del Rey	014	Arganda del Rey
015	Parque El	01	Collado Mediano	01	Collado Mediano	046	Collado Mediano
001	Parque elagos	01	Parque elagos	20	Rosales. Los	061	Galapagar
637	Parque	01	Madrid	01	Madrid	079	Madrid
003	Parra, la	01	Estación. La	01	Estación. La	135	Santa María de la Alameda
398	Parral, El	01	Madrid	01	Madrid	079	Madrid
009	Parrillas, las	01	Daganzo de Arriba	01	Daganzo de Arriba	053	Daganzo de Arriba
305	Paseo Moret	01	Madrid	01	Madrid	079	Madrid
550	Paseo de Extremadura	01	Madrid	01	Madrid	079	Madrid
010	Paseo de la Estación	01	Ciempozuelos	01	Ciempozuelos	040	Ciempozuelos
016	Paseo de la Estación	01	Valdemoro	01	Valdemoro	161	Valdemoro
265	Paseo de la Habana	01	Madrid	01	Madrid	079	Madrid
852	Paseo de los Ferroviarios	01	Madrid	01	Madrid	079	Madrid
017	Paseo del Prado	01	Valdemoro	01	Valdemoro	161	Valdemoro
013	Pastrana. La	01	Miraflores de la Sierra	02	Miraflores de la Sierra	085	Miraflores de la Sierra
005	Patena, El	01	Campo Real	01	Campo Real	033	Campo Real
541	Patriarca Eijo Garay	01	Madrid	01	Madrid	079	Madrid
001	Patuelo. El	01	Patuelo. El	03	Patuelo. El	097	Navarredonda
033	Paular. El	01	Majadahonda	22	Majadahonda	080	Majadahonda
001	Paular. El	03	Paular. El	02	Rascafría	120	Rascafría
172	Pautas	01	Madrid	01	Madrid	079	Madrid
695	Pavones	01	Madrid	01	Madrid	079	Madrid
014	Paz de España	01	Miraflores de la Sierra	02	Miraflores de la Sierra	085	Miraflores de la Sierra
014	Paz. La	01	Colmenar Viejo	01	Colmenar Viejo	045	Colmenar Viejo
762	Paz. La	01	Madrid	01	Madrid	079	Madrid
007	Paz. La	01	Pozuelo de Alarcón	04	Pozuelo de Alarcón	115	Pozuelo de Alarcón
004	Pechín, El	01	Talamanca de Jarama	04	Talamanca de Jarama	145	Talamanca de Jarama
001	Pedregal. El	01	Pedregal. El	09	Pedregal. El	028	Bustarviejo
456	Pedrezuela	01	Madrid	01	Madrid	079	Madrid
017	Pedriza I	01	Manzanares el Real	01	Manzanares el Real	082	Manzanares el Real
016	Pedriza II	01	Manzanares el Real	01	Manzanares el Real	082	Manzanares el Real
015	Pedrosillo. El	01	Matas - Pinar - Monte Rozas. Las	15	Matas - Pinar - Monte Rozas. Las	127	Rozas de Madrid. Las
005	Pedroso. El	01	Valdeavero	01	Valdeavero	156	Valdeavero
512	Pegaso	01	Madrid	01	Madrid	079	Madrid
023	Penicilina	01	Aranjuez	02	Aranjuez	013	Aranjuez
756	Peña Atalaya	01	Madrid	01	Madrid	079	Madrid
003	Peña Blanca	01	Sieteiglesias	02	Sieteiglesias	901	Iozoyuela - Navas - Sieteiglesias
075	Peña Grande	01	Madrid	01	Madrid	079	Madrid
005	Peña Hueca	01	Navalafuente	01	Navalafuente	094	Navalafuente
880	Peña Nueva	01	Madrid	01	Madrid	079	Madrid
722	Peña Prieta	01	Madrid	01	Madrid	079	Madrid
016	Peña Quintera	01	Becerril de la Sierra	01	Becerril de la Sierra	018	Becerril de la Sierra
016	Peña Retama	01	Hoyo de Manzanares	03	Hoyo de Manzanares	072	Hoyo de Manzanares
001	Peña Rosal	01	Peña Rosal	02	Peña Rosal	183	Zarzalejo
001	Peña Rubia	01	Peña Rubia	04	Vega. La	055	Estremera
002	Peña de las Gallinas	01	Peña de las Gallinas	05	Peña de las Gallinas	023	Boalo. El
013	Peña del Agua	01	Guadalix de la Sierra	01	Guadalix de la Sierra	067	Guadalix de la Sierra
006	Peña del Tesoro	01	Orusco	01	Orusco	102	Orusco
018	Peña el Gato	01	Manzanares el Real	01	Manzanares el Real	082	Manzanares el Real
015	Peña el Rayo	01	Hoyo de Manzanares	03	Hoyo de Manzanares	072	Hoyo de Manzanares
013	Peña la Tolva	02	Molinos. Los	01	Molinos. Los	087	Molinos. Los
010	Peña la	01	Cadalso de los Vidrios	01	Cadalso de los Vidrios	031	Cadalso de los Vidrios
003	Peña, La	01	Canencia	01	Canencia	034	Canencia
001	Peñaguila	01	Peñaguila	02	Peñaguila	021	Berruoco. El
008	Peñalar, El	01	Peñascales. Los	11	Peñascales. Los	152	Torrelodones
006	Peñalta	01	Buitrago del Lozoya	01	Buitrago del Lozoya	027	Buitrago del Lozoya
014	Peñanueva I	01	Estación. La	05	Estación. La	047	Collado Villalba
011	Peñanueva II	01	Collado Villalba	01	Collado Villalba	047	Collado Villalba
012	Peñanueva III	01	Collado Villalba	01	Collado Villalba	047	Collado Villalba
013	Peñanueva IV	01	Collado Villalba	01	Collado Villalba	047	Collado Villalba
002	Peñas Albas	01	Zulema	05	Zulema	172	Villalbilla
018	Peñas Gordas	01	Morazarzal	01	Morazarzal	090	Morazarzal
015	Peñas. las	01	Miraflores de la Sierra	02	Miraflores de la Sierra	085	Miraflores de la Sierra
007	Peñas. Las	01	Orusco	01	Orusco	102	Orusco
013	Peñas. Las	01	Soto del Real	01	Soto del Real	144	Soto del Real
005	Peñas. Las	01	Talamanca de Jarama	04	Talamanca de Jarama	145	Talamanca de Jarama
016	Peñascales. Los	01	Matas - Pinar - Monte Rozas. Las	15	Matas - Pinar - Monte Rozas. Las	127	Rozas de Madrid. Las
019	Peñazarzal	01	Morazarzal	01	Morazarzal	090	Morazarzal
001	Peñón. El	05	Vallefresnos - El Peñón	07	Matarubia	068	Guadarrama
004	Peñuelas	01	Brea de Tajo	01	Brea de Tajo	025	Brea de Tajo
006	Peralba, La	01	Meco	02	Meco	083	Meco
001	Peralejo	01	Peralejo	07	Peralejo	054	Escorial. El
016	Peralejo. El	01	Miraflores de la Sierra	02	Miraflores de la Sierra	085	Miraflores de la Sierra
001	Peralejo. El	01	Valdencina	17	Valdencina	010	Alpedrete
024	Peralera Chica. La	01	Galapagar	08	Galapagar	061	Galapagar
001	Perales de Milla	01	Perales de Milla	01	Perales de Milla	119	Quijorna
008	Perales. Los	01	Sevilla la Nueva	06	Sevilla la Nueva	141	Sevilla la Nueva
006	Perchel, El	01	Fuentidueña de Tajo	01	Fuentidueña de Tajo	060	Fuentidueña de Tajo
001	Perdigones. Los	01	Perdigones. Los	08	San Bartolomé	145	Talamanca de Jarama
422	Pérez Cidón	01	Madrid	01	Madrid	079	Madrid
824	Perla. La	01	Madrid	01	Madrid	079	Madrid
017	Perniles	01	Hoyo de Manzanares	03	Hoyo de Manzanares	072	Hoyo de Manzanares
012	Perozancas	01	Fresnedillas de la Oliva	01	Fresnedillas de la Oliva	056	Fresnedillas
035	Perpetuo Socorro	01	Arganda del Rey	01	Arganda del Rey	014	Arganda del Rey
008	Pesquera. La	01	Ambite	01	Ambite	011	Ambite
001	Pesquera. La	02	Pesquera. La	13	Pesquera - El Pamaso. La	028	Bustarviejo
831	Peugeot Talbot	01	Madrid	01	Madrid	079	Madrid
757	Picaza	01	Madrid	01	Madrid	079	Madrid
019	Picaza Antiguo. El	01	Hoyo de Manzanares	03	Hoyo de Manzanares	072	Hoyo de Manzanares
018	Picaza - El Roquedal, El	01	Hoyo de Manzanares	03	Hoyo de Manzanares	072	Hoyo de Manzanares
010	Pico de la Dehesa	01	Fuente el Saz de Jarama	01	Fuente el Saz de Jarama	059	Fuente el Saz de Jarama
012	Pico de la Miel	01	Cabrera. La	01	Cabrera. La	030	Cabrera. La
623	Pico del Pañuelo	01	Madrid	01	Madrid	079	Madrid
011	Pico. El	01	Fuente el Saz de Jarama	01	Fuente el Saz de Jarama	059	Fuente el Saz de Jarama

### 3.4. SECTORES URBANOS POR ORDEN ALFABÉTICO (Continuación)

SECTOR URBANO	NÚCLEO	ENTIDAD	MUNICIPIO
008	Picón, E	01 Cobeña	041 Cobeña
010	Picón, E	01 Granja - El Cruce, La	104 Paracuellos de Jarama
727	Picos de Europa	01 Madrid	079 Madrid
013	Picos, Los	01 Cabrera, La	030 Cabrera, La
003	Piedras Labradas	02 Cenicientos	037 Cenicientos
017	Pijama, E	01 San Martín de Valdeiglesias	133 San Martín de Valdeiglesias
014	Pilar, E	01 Collado Villalba	047 Collado Villalba
018	Pilar, E	01 San Martín de Valdeiglesias	133 San Martín de Valdeiglesias
001	Pimpollar, E	08 Pimpollar, E	135 Santa María de la Alameda
024	Pinar de Aranjuez, E	01 Aranjuez	013 Aranjuez
153	Pinar de Chamartín	01 Madrid	079 Madrid
018	Pinar de las Rozas	01 Matas - Pinar - Monte Rozas, Las	127 Rozas de Madrid, Las
034	Pinar del Plantío, E	01 Majadahonda	080 Majadahonda
186	Pinar del Rey	01 Madrid	079 Madrid
005	Pinar, E	01 Buitrago del Lozoya	027 Buitrago del Lozoya
025	Pinar, E	02 Fuenlabrada	058 Fuenlabrada
017	Pinar, E	01 Matas - Pinar - Monte Rozas, Las	127 Rozas de Madrid, Las
001	Pinar, E	01 Pinar, E	050 Cubas
009	Pinar, E	01 Ribatejada	122 Ribatejada
008	Pinar, E	01 Villanueva de la Cañada	176 Villanueva de la Cañada
001	Pinares Llanos	01 Pinares Llanos	092 Móstoles
017	Pinares Llanos	01 Villaviciosa de Odón	181 Villaviciosa de Odón
205	Pinares, Los	01 Madrid	079 Madrid
010	Pinguino, E	01 Villarejo de Salvanés	180 Villarejo de Salvanés
006	Pino Centinela	01 Urbanizaciones Noroeste	022 Boadilla del Monte
025	Pino, E	01 Aranjuez	013 Aranjuez
061	Pino, E	01 Madrid	079 Madrid
021	Pino, E	01 Pelayos de la Presa	109 Pelayos de la Presa
022	Pinos Verdes I	01 Pelayos de la Presa	109 Pelayos de la Presa
023	Pinos Verdes II	01 Pelayos de la Presa	109 Pelayos de la Presa
013	Pinos, Los	01 Mejorada del Campo	084 Mejorada del Campo
005	Pinos, Los	01 Torrejón de la Calzada	149 Torrejón de la Calzada
001	Pinosol	01 Pinosol	054 Escorial, E
011	Piña, La	01 Escorial, E	054 Escorial, E
018	Piña, La	01 Valdemoro	161 Valdemoro
681	Pio Baroja	01 Madrid	079 Madrid
732	Pio Felipe	01 Madrid	079 Madrid
198	Pio XII	01 Madrid	079 Madrid
010	Piojar del Cristo, E	01 Daganzo de Arriba	053 Daganzo de Arriba
432	Piovera, La	01 Madrid	079 Madrid
802	Piqueñas, Las	01 Madrid	079 Madrid
011	Piquillo, E	01 Cadalso de los Vidrios	031 Cadalso de los Vidrios
569	Pirámides	01 Madrid	079 Madrid
026	Pirelli	01 Aranjuez	013 Aranjuez
254	Pirineos	01 Madrid	079 Madrid
685	Piscina Olímpica	01 Madrid	079 Madrid
001	Piscis	01 Piscis	094 Navalafuente
002	Pizarra, La	01 Pizarra, La	131 San Lorenzo de El Escorial
002	Pizarrera, La	01 Pizarrera, La	160 Valdemorillo
012	Plantel, E	01 San Lorenzo de El Escorial	131 San Lorenzo de El Escorial
017	Plantío, E	01 Griñón	066 Griñón
001	Plantío, E	03 Plantío, E	095 Navalagamella
002	Plata, La	01 Arroyadas, Las	050 Cubas
022	Plata, La	01 Torrejón de Ardoz	148 Torrejón de Ardoz
119	Plaza Castilla	01 Madrid	079 Madrid
369	Plaza Cataluña	01 Madrid	079 Madrid
595	Plaza Elíptica	01 Madrid	079 Madrid
020	Plaza Mayor	01 Coslada	049 Coslada
647	Plaza Parterre	01 Madrid	079 Madrid
019	Plaza Real	01 San Martín de Valdeiglesias	133 San Martín de Valdeiglesias
915	Plaza Roja	01 Madrid	079 Madrid
382	Plaza Salamanca	01 Madrid	079 Madrid
634	Plaza Toros Vista Alegre	01 Madrid	079 Madrid

SECTOR URBANO	NÚCLEO	ENTIDAD	MUNICIPIO
019	Plaza de Castilla	01 Valdemoro	161 Valdemoro
317	Plaza de España	01 Madrid	079 Madrid
330	Plaza de Oriente	01 Madrid	079 Madrid
020	Plaza de Toros	01 Alcalá de Henares	005 Alcalá de Henares
027	Plaza de Toros	01 Aranjuez	013 Aranjuez
391	Plaza de Toros	01 Madrid	079 Madrid
007	Plazuela, La	01 Olmeda de las Fuentes	01 Olmeda de las Fuentes
001	Poblado	02 Fuenfria, La	06 Dehesas, Las
001	Poblado	02 Valle de los Caídos	01 Cuelgamuros
222	Poblado Absorción Canillas	01 Madrid	079 Madrid
166	Poblado Absorción Hortaleza	01 Madrid	079 Madrid
821	Poblado Agrícola Orcasitas	01 Madrid	079 Madrid
870	Poblado Altamira	01 Madrid	079 Madrid
063	Poblado Dirigido Fuencarral I	01 Madrid	079 Madrid
064	Poblado Dirigido Fuencarral II	01 Madrid	079 Madrid
578	Poblado General Ricardos	01 Madrid	079 Madrid
011	Poblado Valderribas	11 Vicálvaro	079 Madrid
001	Poblado de Abajo	01 Poblado de Abajo	05 Marañosa, La
001	Poblado de Arriba	02 Poblado de Arriba	05 Marañosa, La
024	Poblado de San Juan	01 Pelayos de la Presa	109 Pelayos de la Presa
001	Poblado del Atazar	01 Poblado del Atazar	02 Embalse del Atazar
005	Pobo, E	01 Serradines	057 Fresno de Torote
012	Pocillo, E	01 Fuente el Saz de Jarama	059 Fuente el Saz de Jarama
001	Pocillo, E	01 Pocillo, E	061 Galapagar
022	Polideportivo	01 Alcobendas	006 Alcobendas
002	Polideportivo	01 Belmonte de Tajo	019 Belmonte de Tajo
026	Polideportivo	02 Fuenlabrada	058 Fuenlabrada
035	Polideportivo	01 Majadahonda	080 Majadahonda
011	Polideportivo	01 Molar, E	086 Molar, E
005	Polideportivo	01 Moraleja de Enmedio	089 Moraleja de Enmedio
004	Polideportivo	01 Nuevo Baztán	100 Nuevo Baztán
010	Polideportivo	01 San Fernando de Henares	130 San Fernando de Henares
206	Polideportivo Chamartín	01 Madrid	079 Madrid
021	Polideportivo del Val	01 Alcalá de Henares	005 Alcalá de Henares
094	Polideportivo el Pilar	01 Madrid	079 Madrid
636	Polideportivo la Mina	01 Madrid	079 Madrid
013	Polígono 10	01 Fuente el Saz de Jarama	059 Fuente el Saz de Jarama
006	Polígono 11	01 Serracines	057 Fresno de Torote
023	Polígono 18	01 Alcobendas	006 Alcobendas
015	Polígono 29	01 Estación, La	047 Collado Villalba
007	Polígono 8	01 Serracines	057 Fresno de Torote
042	Polígono Industrial Arroyomolinos	01 Móstoles	092 Móstoles
022	Polígono Industrial Camino de Ajalvir	01 Alcalá de Henares	005 Alcalá de Henares
067	Polígono Industrial Fuencarral	01 Madrid	079 Madrid
018	Polígono Industrial Pinto Estación	02 Pinto	01 Pinto
017	Polígono Industrial San José de Valderas	01 Alcorcón	007 Alcorcón
138	Polígono Industrial Valdebebas	01 Madrid	079 Madrid
007	Polígono Industrial Valverde	01 Madrid	079 Madrid
773	Polígono Industrial Vallecas Norte	01 Madrid	079 Madrid
772	Polígono Industrial Vallecas Sur	01 Madrid	079 Madrid
016	Polígono Industrial Vicálvaro	11 Vicálvaro	079 Madrid
857	Polígono Industrial Villaverde	01 Madrid	079 Madrid
143	Polígono Industrial de Manóteras	01 Madrid	079 Madrid
019	Polígono Industrial la Estación	01 Coslada	049 Coslada
043	Polígono Industrial la Fuensanta	01 Móstoles	092 Móstoles
023	Polígono Industrial las Fronteras	01 Torrejón de Ardoz	148 Torrejón de Ardoz



### 3.4. SECTORES URBANOS POR ORDEN ALFABÉTICO (Continuación)

SECTOR URBANO	NÚCLEO	ENTIDAD	MUNICIPALIDAD
006	Polígono Sierra	01 Campo Real	033 Campo Real
001	Polígono de San Fernando de Henares	08 Polígono de San Fernando de Henares	130 San Fernando de Henares
537	Polígono los Carmenes	01 Madrid	079 Madrid
805	Politécnico del Ejército	01 Madrid	079 Madrid
027	Polvoranca	01 Fuenlabrada	058 Fuenlabrada
013	Polvoranca, La	01 Leganés	074 Leganés
001	Ponderosa I La	01 Ponderosa I. La	023 Boato, E
001	Ponderosa II. La	01 Ponderosa II. La	023 Boato, E
001	Ponderosa de la Sierra, La	01 Ponderosa de la Sierra, La	082 Manzanares el Real
003	Ponderosa, La	01 Cohonares, Los	052 Cohonares, Los
004	Pontezuelas, Las	02 Cenicientos	037 Cenicientos
554	Pontón de San Isidro	01 Madrid	079 Madrid
570	Porrones	01 Madrid	079 Madrid
036	Porches, Los	01 Majadahonda	080 Majadahonda
002	Parnaso, El	13 Cuesta Eu sebia	028 Bustarviejo
670	Porta Coelí	01 Madrid	079 Madrid
013	Portala, La	01 Fresnedillas de la Oliva	056 Fresnedillas
728	Portazgo	01 Madrid	079 Madrid
014	Portillo, El	01 Leganés	074 Leganés
013	Portland	11 Vicálvaro	079 Madrid
218	Portugalete	01 Madrid	079 Madrid
011	Postas	01 Ciempozuelos	040 Ciempozuelos
020	Postura, La	01 Valdemoro	161 Valdemoro
037	Poveda Casco Antiguo	01 Arganda del Rey	014 Arganda del Rey
036	Poveda, La	01 Arganda del Rey	014 Arganda del Rey
008	Poza Linares	01 Zarzalejo	183 Zarzalejo
005	Poza del Moral, La	01 Colmenar de Oreja	043 Colmenar de Oreja
038	Poza, La	01 Arganda del Rey	014 Arganda del Rey
004	Poza, La	01 Cabanillas de la Sierra	029 Cabanillas de la Sierra
004	Poza, La	01 Sieteiglesias	901 Lozoyuela - Navas - Sieteiglesias
009	Pozanco	01 Carabaña	035 Carabaña
015	Pozanco	01 Colmenar Viejo	045 Colmenar Viejo
003	Pozas, Las	01 Serna del Monte, La	138 Serna del Monte, La
011	Pozo Marcos	01 Villarejo de Salvanés	180 Villarejo de Salvanés
012	Pozo Nuevo - La Gateira	01 Villarejo de Salvanés	180 Villarejo de Salvanés
028	Pozo de la Nieve	01 Aranjuez	013 Aranjuez
771	Pozo del Tío Raimundo	01 Madrid	079 Madrid
007	Pozo, El	01 Campo Real	033 Campo Real
005	Pozuelas	01 Sieteiglesias	901 Lozoyuela - Navas - Sieteiglesias
008	Pozuelo Casco	01 Pozuelo de Alarcón	115 Pozuelo de Alarcón
010	Pozuelo Estación	04 Pozuelo de Alarcón	115 Pozuelo de Alarcón
013	Pozuelo - El Toril	01 Villarejo de Salvanés	180 Villarejo de Salvanés
001	Practicante, El	01 Practicante, El	032 Camarma de Esteruelas
001	Pradera del Amor	01 Pradera del Amor	021 Berrueco, E
002	Pradera, La	01 Serranillas del Valle	140 Serranillas del Valle
005	Praderas, Las	02 Cerceda	023 Boato, E
037	Praderas, Las	01 Majadahonda	080 Majadahonda
001	Praderas, Las	01 Praderas, Las	090 Moralarzal
025	Praderón, El	01 Galapagar	061 Galapagar
005	Praderón, El	01 San Sebastián de los Reyes	134 San Sebastián de los Reyes
358	Pradillo	01 Madrid	079 Madrid
016	Pradillo Herrera	01 Estación, La	047 Collado Villalba
009	Pradillo, El	01 Zarzalejo	183 Zarzalejo
014	Pradillos	02 Molinos, Los	087 Molinos Los
007	Pradillos	01 Valdemaqueda	159 Valdemaqueda
016	Prado Alameda	01 Guadarrama	068 Guadarrama
010	Prado Alto	01 Colmenar del Arroyo	042 Colmenar del Arroyo
027	Prado Ciruelo	01 Soto del Real	144 Soto del Real
008	Prado Empañado	02 Lozoyuela	901 Lozoyuela - Navas - Sieteiglesias
009	Prado Espinar	02 Lozoyuela	901 Lozoyuela - Navas - Sieteiglesias
001	Prado Gamonal	01 Prado Gamonal	097 Navarredonda
005	Prado Grande	01 Estación, La	152 Torrelozanos
001	Prado Gustar	02 Prado Gustar	062 Garganta de los Montes
014	Prado Ibarra	01 Colmenarejo	044 Colmenarejo

SECTOR URBANO	NÚCLEO	ENTIDAD	MUNICIPIO
008	Prado Jerez	01 Navacerrada	093 Navacerrada
006	Prado Largo	01 Monteclaro - La Cabaña	24 Monteclaro - La Cabaña
009	Prado Molero	01 Navacerrada	01 Navacerrada
014	Prado Monje	01 Cabrera, La	01 Cabrera, La
001	Prado Norte	01 Prado Norte	06 Prado Norte
001	Prado Overa	04 Prado Overa	06 Butarque
012	Prado Real	01 Escorial, El	04 Escorial, El
014	Prado Real	01 Soto del Real	01 Soto del Real
012	Prado Redondo	01 Ciempozuelos	01 Ciempozuelos
002	Prado Redondo	01 Pedregal, E	09 Pedregal, E
009	Prado Redondo	04 Rascafría	02 Rascafría
044	Prado Regordóño	01 Móstoles	01 Móstoles
016	Prado Rosales	01 Colmenar Viejo	01 Colmenar Viejo
017	Prado San Juan	01 Guadarrama	02 Guadarrama
018	Prado Santo Domingo	01 Alcorcón	01 Alcorcón
013	Prado Tomero	01 Escorial, El	04 Escorial, El
001	Prado de Arriba	01 Prado de Arriba	03 Prado de Arriba y Callejones
503	Prado de Rejas	01 Madrid	01 Madrid
012	Prado de la Iglesia	01 Alpedrete	01 Alpedrete
007	Prado de la Iglesia	01 Navacerrada	01 Navacerrada
013	Prado de la Laguna	01 San Lorenzo de El Escorial	02 San Lorenzo de El Escorial
008	Prado de la Torre	04 Rascafría	02 Rascafría
005	Prado de las Fuentes	02 Cenicientos	01 Cenicientos
023	Prado de las Monjas	01 Alcalá de Henares	01 Alcalá de Henares
014	Prado del Arroyo	01 San Lorenzo de El Escorial	02 San Lorenzo de El Escorial
003	Prado del Rey	01 Húmera - Somosaguas - Prado del Rey	23 Húmera - Somosaguas - Prado del Rey
016	Prado, El	02 Parla	01 Parla
007	Prado, El	01 Perales de Tajuña	01 Perales de Tajuña
019	Prado, El	02 Pinto	01 Pinto
015	Prado, El	01 Soto del Real	01 Soto del Real
004	Prado, El	01 Valverde de Alcalá	01 Valverde de Alcalá
020	Prados Verdes	01 Moralarzal	01 Moralarzal
003	Prados del Ejido	01 Boato, E	01 Boato, E
026	Prados del Río	01 Galapagar	08 Galapagar
012	Prados - La Cebollita, Los	01 Cercedilla	02 Cercedilla
007	Prados, Los	01 Camarma de Esteruelas	01 Camarma de Esteruelas
018	Prados, Los	01 Griñón	01 Griñón
003	Prados, Los	01 Prádena del Rincón	01 Prádena del Rincón
012	Prados, Los	01 Robledo de Chaveta	02 Robledo de Chaveta
015	Prausteros	01 Colmenarejo	01 Colmenarejo
195	Prensa, La	01 Madrid	01 Madrid
001	Presa de Puentes Viejas	01 Presa de Puentes Viejas	05 Presa de Puentes Viejas
011	Presa, La	01 San Fernando de Henares	02 San Fernando de Henares
307	Princesa	01 Madrid	01 Madrid
815	Princesa Juana de Austria	01 Madrid	01 Madrid
045	Princesa, La	01 Móstoles	01 Móstoles
316	Príncipe Pio	01 Madrid	01 Madrid
005	Príncipe de Asturias	08 Pardo, E	01 Madrid
468	Príncipe de Vergara	01 Madrid	01 Madrid
001	Prisión Alcalá-Meco	01 Prisión Alcalá-Meco	10 Prisión Alcalá-Meco
640	Prisión de Carabanchel	01 Madrid	01 Madrid
029	Progreso, E	01 Aranjuez	02 Aranjuez
363	Prosperidad	01 Madrid	01 Madrid
426	Protasio Gómez	01 Madrid	01 Madrid
017	Provicol - Provisanco	01 Colmenar Viejo	01 Colmenar Viejo
017	Pryconsa	02 Parla	01 Parla
046	Pryconsa I	01 Móstoles	01 Móstoles
047	Pryconsa II	01 Móstoles	01 Móstoles
013	Psiquiátrico Sagrado Corazón	01 Ciempozuelos	01 Ciempozuelos
014	Psiquiátrico San José	01 Ciempozuelos	01 Ciempozuelos
843	Puebla de Sanabria	01 Madrid	01 Madrid
001	Pueblas, Las	02 Pueblas, Las	06 Pueblas, Las
452	Pueblo Nuevo	01 Madrid	01 Madrid
005	Pueblo, El	02 Duijorna	02 Duijorna





### 3.4. SECTORES URBANOS POR ORDEN ALFABÉTICO (Continuación)

SECTOR URBANO	NÚCLEO	ENTIDAD	MUNICIPIO
020	Retiro, El	01 San Martín de Valdeiglesias	133 San Martín de Valdeiglesias
025	Reyes Católicos	01 Alcalá de Henares	005 Alcalá de Henares
705	Reyes Magos	01 Madrid	079 Madrid
049	Reyes, Los	01 Móstoles	092 Móstoles
016	Reyes, Los	01 San Lorenzo de El Escorial	131 San Lorenzo de El Escorial
031	Ría, La	01 Aranjuez	013 Aranjuez
098	Ribadavia	01 Madrid	079 Madrid
861	Ribera de San Fermín	01 Madrid	079 Madrid
572	Ribera del Manzanares	01 Madrid	079 Madrid
007	Ribera, La	01 Talamanca de Jarama	145 Talamanca de Jarama
661	Ricardo Beltrán y Rozpide	01 Madrid	079 Madrid
016	Rincón de Prausteros	01 Colmenarejo	044 Colmenarejo
041	Rincón, El	01 Arganda del Rey	014 Arganda del Rey
027	Rincón, El	01 Galapagar	061 Galapagar
019	Rincón, El	01 Manzanares el Real	082 Manzanares el Real
001	Rincón, El	03 Rincón, El	008 Aldea del Fresno
026	Rinconada, La	01 Alcalá de Henares	005 Alcalá de Henares
007	Rinconada, La	01 Arroyomolinos	015 Arroyomolinos
250	Rinconada, La	01 Madrid	079 Madrid
001	Rinconada, La	04 Rinconada, La	008 Aldea del Fresno
028	Rinconcillo, El	01 Galapagar	061 Galapagar
050	Río Bidasoa	01 Móstoles	092 Móstoles
013	Río Cofio	01 Robledo de Chavela	125 Robledo de Chavela
001	Río Guadarrama	02 Monte de San Martín	015 Arroyomolinos
312	Río Manzanares	01 Madrid	079 Madrid
024	Río Nilo	01 Valdemoro	161 Valdemoro
017	Río, El	01 Miraflores de la Sierra	085 Miraflores de la Sierra
001	Río, El	02 Río, El	159 Valdemaqueda
238	Rioja, La	01 Madrid	079 Madrid
285	Ríos Rosas	01 Madrid	079 Madrid
024	Ríos, Los	01 Alcobendas	006 Alcobendas
001	Rivas de Jarama	01 Rivas de Jarama	123 Rivas-Vaciamadrid
003	Rivas-Vaciamadrid	07 Rivas-Vaciamadrid	123 Rivas-Vaciamadrid
019	Rivota, La	01 Alcorcón	007 Alcorcón
003	Robledal	13 Cuesta Eusebia	028 Bustarviejo
001	Robledal, El	01 Valdeláguila - El Robledal	172 Villalbilla
001	Robledondo	09 Robledondo	135 Santa María de la Alameda
042	Robles, Los	01 Arganda del Rey	014 Arganda del Rey
042	Robles, Los	01 Majadahonda	080 Majadahonda
001	Robles, Los	12 Robles, Los	152 TorreloDONEs
013	Rocas, Las	01 Alpedrete	010 Alpedrete
020	Rocas, Las	01 Hoyo de Manzanares	072 Hoyo de Manzanares
004	Rocinal, El	01 Venturada	169 Venturada
001	Rocha, La	04 Rocha, La	099 Navas del Rey
021	Rodamientos	01 Coslada	049 Coslada
006	Rodeo, El	01 Navalafuente	094 Navalafuente
337	Rodríguez Marín	01 Madrid	079 Madrid
001	Rodríguez, Los	03 Fresno-Los Rodríguez-Vivero	008 Aldea del Fresno
021	Rolinares	01 Hoyo de Manzanares	072 Hoyo de Manzanares
392	Roma	01 Madrid	079 Madrid
017	Román Calderas	05 Estación, La	047 Collado Villalba
043	Romeral, El	01 Arganda del Rey	014 Arganda del Rey
003	Romeral, El	02 Navalagamella	095 Navalagamella
017	Romeral, El	01 San Lorenzo de El Escorial	131 San Lorenzo de El Escorial
644	Romero Basar	01 Madrid	079 Madrid
001	Rompe cubas	10 Rompe cubas	161 Valdemoro
002	Roncesvalles	16 Roncesvalles	061 Galapagar
556	Ronda Segovia	01 Madrid	079 Madrid
612	Ronda de Atocha	01 Madrid	079 Madrid
006	Rosa Luxemburgo	05 San Sebastián de los Reyes	134 San Sebastián de los Reyes
247	Rosa de Luxemburgo	01 Madrid	079 Madrid
126	Rosa de Silva	01 Madrid	079 Madrid
018	Rosal, El	01 Miraflores de la Sierra	085 Miraflores de la Sierra

SECTOR URBANO	NÚCLEO	ENTIDAD	MUNICIPIO
026	Rosal, El	01 Torrejón de Ardoz	148 Torrejón de Ardoz
051	Rosales 1 Los	01 Móstoles	092 Móstoles
052	Rosales 11 Los	01 Móstoles	092 Móstoles
019	Rosales, Los	01 Griñón	066 Griñón
009	Rosales, Los	01 Morata de Tajuña	091 Morata de Tajuña
025	Rosales, Los	01 Pelayos de la Presa	109 Pelayos de la Presa
001	Rosales, Los	03 Rosales, Los	169 Venturada
007	Rosales, Los	02 Torrelaguna	151 Torrelaguna
012	Rosales, Los	01 Villamanta	174 Villamanta
048	Rosalía de Castro	01 Madrid	079 Madrid
021	Rosario	01 San Martín de Valdeiglesias	133 San Martín de Valdeiglesias
018	Rosario, El	01 San Lorenzo de El Escorial	131 San Lorenzo de El Escorial
020	Rosario, El	01 Soto del Real	144 Soto del Real
008	Rosario, El	01 Talamanca de Jarama	145 Talamanca de Jarama
027	Rosario, El	01 Torrejón de Ardoz	148 Torrejón de Ardoz
245	Rosas de Aravaca	01 Madrid	079 Madrid
031	Rosón, El	01 Getafe	065 Getafe
028	Rotonda	01 Torrejón de Ardoz	148 Torrejón de Ardoz
001	Rozuelas, Las	13 Hozuelas, Las	152 TorreloDONEs
032	Ruiz de Alames	03 Getafe	065 Getafe
043	Sacedilla, La	22 Majadahonda	080 Majadahonda
018	Sacedón	01 Villaviciosa de Odón	181 Villaviciosa de Odón
015	Sacejos, Los	01 Cabrera, La	030 Cabrera, La
058	Saceral, El	01 Madrid	079 Madrid
101	Saconia	01 Madrid	079 Madrid
010	Sacrificio	11 Vicálvaro	079 Madrid
323	Sagasta	01 Madrid	079 Madrid
473	Sainz de Baranda	01 Madrid	079 Madrid
596	Salaberry	01 Madrid	079 Madrid
025	Salamanca	01 Alcobendas	006 Alcobendas
809	Salesianos	01 Madrid	079 Madrid
001	Salinas, Las	05 Río Guadarrama y Casa de Roque	181 Villaviciosa de Odón
017	Salinera, La	01 Becerril de la Sierra	018 Becerril de la Sierra
003	Salineras, Las	07 Serranía de la Paloma	046 Collado Mediano
006	Salmueres, Los	01 Moraleja de Enmedio	089 Moraleja de Enmedio
001	Salmueres, Los	08 Salmueres, Los	050 Cubas
332	Salón del Prado	01 Madrid	079 Madrid
010	Salud y Alegría	01 Peñascales, Los	152 TorreloDONEs
419	Salvador, El	01 Madrid	079 Madrid
044	San Andrés	01 Majadahonda	080 Majadahonda
007	San Andrés Apostol	01 Fuentidueña de Tajo	060 Fuentidueña de Tajo
020	San Antón	02 Pinto	113 Pinto
025	San Antón	01 Valdemoro	161 Valdemoro
013	San Antonio	01 Cercedilla	038 Cercedilla
018	San Antonio	01 Estación, La	047 Collado Villalba
177	San Antonio	01 Madrid	079 Madrid
002	San Antonio	01 Pocillo, El	061 Galapagar
311	San Antonio de la Florida	01 Madrid	079 Madrid
017	San Antonio de los Llanos	01 Soto del Real	144 Soto del Real
116	San Aquilino	01 Madrid	079 Madrid
001	San Benito	05 San Benito	148 Torrejón de Ardoz
015	San Benito - La Soledad	01 Ciempozuelos	040 Ciempozuelos
321	San Bernardo	01 Madrid	079 Madrid
026	San Blas	01 Pelayos de la Presa	109 Pelayos de la Presa
018	San Carlos	01 Becerril de la Sierra	018 Becerril de la Sierra
850	San Carlos	01 Madrid	079 Madrid
738	San Claudio	01 Madrid	079 Madrid
022	San Crispín - La Magdalena	01 Colmenar Viejo	045 Colmenar Viejo
299	San Cristóbal	01 Madrid	079 Madrid
045	San Cristóbal	01 Majadahonda	080 Majadahonda
859	San Cristóbal de los Angeles	01 Madrid	079 Madrid
794	San Deogracias	01 Madrid	079 Madrid
758	San Diego	01 Madrid	079 Madrid
032	San Estanislao	01 Aranjuez	013 Aranjuez



### 3.4. SECTORES URBANOS POR ORDEN ALFABÉTICO (Continuación)

SECTOR URBANO	NÚCLEO	ENTIDAD	MUNICIPIO
014	San Fausto	01	Mejorada del Campo
796	San Federico	01	Madrid
053	San Federico	01	Móstoles
018	San Fermín	02	Parla
014	San Fernando	08	Pardo. El
001	San Fernando	10	San Fernando Valdelatas
183	San Fernando Norte	01	Madrid
182	San Fernando Sur	01	Madrid
008	San Francisco	01	Fuendueña de Tajo
005	San Francisco	01	Nuevo Baztán
752	San Francisco Javier	01	Madrid
002	San Francisco Meredo	01	Encinar del Alberche
878	San Francisco de Asís	01	Madrid
278	San Francisco de Sales	01	Madrid
557	San Francisco el Grande	01	Madrid
028	San Gregario	02	Fuenlabrada
029	San Gregario	01	Galapagar
005	San Ignacio	01	Navalquejigo
528	San Ignacio de Loyola	01	Madrid
029	San Isidro	01	Alcalá de Henares
033	San Isidro	01	Getafe
576	San Isidro	01	Madrid
029	San Isidro	01	Torrejón de Ardoz
009	San Isidro - Cuevas Bajas	01	Tielmes
755	San Jorge	01	Madrid
014	San José	01	Alpedrete
014	San José	01	Escorial, El
746	San José	01	Madrid
027	San José	01	Pelayos de la Presa
021	San José	02	Pinto
011	San José	01	Pozuelo de Alarcón
030	San José	01	Torrejón de Ardoz
008	San José	02	Villa del Prado
014	San José	01	Villarejo de Salvanés
656	San José Obrero	01	Madrid
020	San José de Valde ras	01	Alcorcón
044	San Juan	01	Arganda del Rey
007	San Juan	01	Colmenar de Oreja
001	San Juan	01	San Juan
007	San Juan	02	Valdemorillo
002	San Juan	11	Vicálvaro
015	San Juan	01	Villarejo de Salvanés
352	San Juan Bautista	01	Madrid
173	San Lorenzo	01	Madrid
019	San Lorenzo	01	San Lorenzo de El Escorial
187	San Luis	01	Madrid
054	San Luis	01	Móstoles
003	San Marcos	01	Belmonte de Tajo
034	San Marcos	01	Getafe
012	San Marino	01	Cadalso de los Vidrios
676	San Mauro	01	Madrid
004	San Martín	01	Valdetorres de Jarama
013	San Michel	01	Madrid
021	San Miguel	01	Humanes de Madrid
163	San Miguel	01	Madrid
020	San Miguel	01	Rozas de Madrid. Las
004	San Miguel	01	Villamantilla
007	San Millán	01	Moraleja de Enmedio
019	San Moral	02	Parla
008	San Muriel	01	Mataelpino
001	San Muriel	01	San Muriel
004	San Muriel - Boman	01	Peña de las Gallinas
015	San Nicasio	01	Leganés
015	San Pablo	01	Madrid
022	San Pedro	01	Humanes de Madrid

SECTOR URBANO	NÚCLEO	ENTIDAD	MUNICIPIO
004	San Pedro	02	Navalagamella
001	San Pedro	01	San Pedro
028	San Pelayo	01	Pelayos de la Presa
020	San Ramón	02	Parla
001	San Ramón	01	San Ramón
009	San Ramón	01	Valdemaqueda
010	San Roque	01	Ajalvir
045	San Roque	01	Arganda del Rey
005	San Roque	01	Brea de Tajo
008	San Roque	01	Colmenar de Oreja
011	San Roque	01	Colmenar del Arroyo
014	San Roque	01	Fuente el Saz de Jarama
020	San Roque	01	Guadarrama
046	San Roque	01	Majadahonda
007	San Roque	22	Santorcaz
004	San Roque	01	Torres de la Alameda
009	San Roque	02	Villa del Prado
006	San Sebastián	01	Alalpardo
046	San Sebastián	01	Arganda del Rey
012	San Sebastián	01	Colmenar del Arroyo
010	San Sebastián	01	Navacerrada
005	San Sebastián	02	Navalagamella
008	San Sebastián	01	Perales de Tajuña
011	San Sebastián	04	Rascafría
008	San Sebastián	02	Torrelaguna
010	San Sebastián	01	Valdemaqueda
008	San Sebastián - El Pocillo	01	Boadilla del Monte
416	San Vicente	01	Madrid
026	San Vicente Paul	01	Valdemoro
627	San Zacarías	01	Madrid
002	Sanatorio	02	Fuenfría, La
015	Sanatorio de Marina	02	Molinos. Los
425	Sánchez Díaz	01	Madrid
012	Sanchez Larbada	01	San Fernando de Henares
462	Sancho Dávila	01	Madrid
014	Sangrador	01	Robledo de Chavela
022	Sangre, La	01	San Martín de Valdeiglesias
005	Santa Agueda	01	Rozas de Puerto Real
726	Santa Ana	01	Madrid
005	Santa Ana	01	Partija - Santa Mónica, La
005	Santa Ana	01	Pedrezuela
004	Santa Ana	01	Pezuela de las Torres
006	Santa Ana	02	Quijorna
021	Santa Ana	01	Rozas de Madrid, Las
001	Santa Ana	01	Santa Ana
008	Santa Ana	02	Valdemorillo
005	Santa Ana	01	Valdetorres de Jarama
009	Santa Bárbara	02	Torrelaguna
006	Santa Catalina	01	Brea de Tajo
865	Santa Catalina	01	Madrid
001	Santa Elena	02	Villamontaña
283	Santa Engracia	01	Madrid
060	Santa Joaquina Vedruna	01	Madrid
023	Santa Lucía	01	Colmenar Viejo
009	Santa Lucía	02	Valdemorillo
010	Santa Lucía	02	Villa del Prado
168	Santa María	01	Madrid
029	Santa María	01	Pelayos de la Presa
001	Santa María	01	Vegas - Santa María, Las
622	Santa María de la Cabeza	01	Madrid
001	Santa María del Buen Aire	01	Santa María del Buen Aire
153	Santa María del Pinar	01	Madrid
006	Santa Marta	01	Partija - Santa Mónica, La
015	Santa Rosa	01	Mejorada del Campo
005	Santa Susana	01	Torres de la Alameda



### 3.4. SECTORES URBANOS POR ORDEN ALFABÉTICO (Continuación)

SECTOR URBANO		NÚCLEO		ENTIDAD		MUNICIPIO		SECTOR URBANO		NÚCLEO		ENTIDAD		MUNICIPIO	
003	Santa Teresa	01	Cabezas, Las	01	Cabezas, Las	068	Guadarrama	050	Soledad, La	01	Arganda del Rey	01	Arganda del Rey	014	Arganda del Rey
016	Santa Teresa	01	Leganés	02	Leganés	074	Leganés	008	Soledad, La	01	Meco	02	Meco	083	Meco
005	Santa Teresa	02	Loeches	01	Loeches	075	Loeches	010	Soledad, La	02	Torreaguna	01	Torreaguna	151	Torreaguna
024	Santa Teresa de Avila	01	Colmenar Viejo	01	Colmenar Viejo	045	Colmenar Viejo	007	Soledad, La	01	Valdeavero	01	Valdeavero	156	Valdeavero
339	Santamarca	01	Madrid	01	Madrid	079	Madrid	039	Somontes	01	Madrid	01	Madrid	079	Madrid
030	Santiago	01	Alcalá de Henares	01	Alcalá de Henares	005	Alcalá de Henares	004	Somosaguas	01	Húmera - Somosaguas - Prado del Rey	23	Húmera - Somosaguas - Prado del Rey	11 5	Pozuelo de Alarcón
017	Santiago	01	Colmenarejo	01	Colmenarejo	044	Colmenarejo	005	Somosaguas Centro	01	Húmera - Somosaguas - Prado del Rey	23	Húmera - Somosaguas - Prado del Rey	11 5	Pozuelo de Alarcón
031	Santiago Apóstol	01	Torrejón de Ardoz	01	Torrejón de Ardoz	148	Torrejón de Ardoz	006	Somosaguas Norte	01	Húmera - Somosaguas - Prado del Rey	23	Húmera - Somosaguas - Prado del Rey	11 5	Pozuelo de Alarcón
004	Santiago Miguel	01	Campo Real	01	Campo Real	033	Campo Real	031	Sonsoles	02	Fuenlabrada	01	Fuenlabrada	058	Fuenlabrada
018	Santiago Norte	01	Colmenarejo	01	Colmenarejo	044	Colmenarejo	005	Sotillo, El	01	Alameda del Valle	01	Alameda del Valle	003	Alameda del Valle
009	Santo Angel	01	Talamanca de Jarama	04	Talamanca de Jarama	145	Talamanca de Jarama	002	Soto Mora	02	Soto Mora	04	Escorial, El	054	Escorial, El
021	Santo Domingo	01	Alcorcón	01	Alcorcón	007	Alcorcón	022	Soto Sierra	01	Soto del Real	01	Soto del Real	144	Soto del Real
022	Santo Domingo	02	Pinto	01	Pinto	113	Pinto	001	Soto de Aldovea	01	Soto de Aldovea	10	Soto de Aldovea	130	San Fernando de Henares
001	Santo Domingo	01	Santo Domingo	08	Santo Domingo	009	Algete	001	Soto de Viñuelas	02	Soto de Viñuelas	01	Tres Cantos	903	Tres Cantos
019	Santo Tomé	01	Miraflores de la Sierra	02	Miraflores de la Sierra	085	Miraflores de la Sierra	016	Soto de Cabrera	01	Cabrera, La	01	Cabrera, La	030	Cabrera, La
017	Santos	01	Leganés	02	Leganés	074	Leganés	028	Soto, El	01	Alcobendas	01	Alcobendas	006	Alcobendas
026	Santos, Los	01	Alcobendas	01	Alcobendas	006	Alcobendas	007	Soto, El	01	Cerceda	02	Cerceda	023	Boalo, El
008	Santenilla, La	01	Santorcaz	02	Santorcaz	136	Santorcaz	016	Soto, El	01	Collado Villalba	01	Collado Villalba	047	Collado Villalba
032	Saucar, El	01	Torrejón de Ardoz	01	Torrejón de Ardoz	148	Torrejón de Ardoz	055	Soto, El	01	Móstoles	01	Móstoles	092	Móstoles
035	Sauces, Los	01	Getafe	03	Getafe	065	Getafe	001	Soto, El	01	Soto, El	04	Soto, El	050	Cubas
047	Sauces, Los	01	Majadahonda	22	Majadahonda	080	Majadahonda	027	Soto, El	01	Valdemoro	01	Valdemoro	161	Valdemoro
002	Sector Sur	01	Pino Alto	08	Pino Alto	160	Valdemorillo	005	Sotos, Los	01	Valverde de Alcalá	01	Valverde de Alcalá	166	Valverde de Alcalá
001	Seminario	08	Seminario	01	Alcobendas	006	Alcobendas	003	Sotoverde	02	Monteros, Los	01	Aldea del Fresno	008	Aldea del Fresno
031	Senda Perdida	01	Alcalá de Henares	01	Alcalá de Henares	005	Alcalá de Henares	853	Standard Eléctrica	01	Madrid	01	Madrid	079	Madrid
019	Señorío de Villaviciosa	01	Villaviciosa de Odón	01	Villaviciosa de Odón	181	Villaviciosa de Odón	192	Subestación de Hortaliza	01	Madrid	01	Madrid	079	Madrid
048	Señorío de los Pinos	01	Majadahonda	22	Majadahonda	080	Majadahonda	019	Suertes, Las	01	Estación, La	05	Estación, La	047	Collado Villalba
009	Señorío - Navalar	01	Navalcarnero	03	Navalcarnero	096	Navalcarnero	006	Suertes, Las	01	Navalquejigo	06	Navalquejigo	054	Escorial, El
047	Sepulcro, El	01	Arganda del Rey	01	Arganda del Rey	014	Arganda del Rey	003	Suertes, Las	01	Villar del Olmo	02	Villar del Olmo	179	Villar del Olmo
009	Sepulcro, El	01	Fuentidueña de Tajo	01	Fuentidueña de Tajo	060	Fuentidueña de Tajo	015	Suiza Española, La	02	Robledo de Chavela	02	Robledo de Chavela	125	Robledo de Chavela
909	Sepúlveda	01	Madrid	01	Madrid	079	Madrid	006	Sur	03	Tres Cantos	01	Tres Cantos	903	Tres Cantos
029	Serra, La	02	Fuenlabrada	01	Fuenlabrada	058	Fuenlabrada	532	Surbatán	01	Madrid	01	Madrid	079	Madrid
004	Serranía de la Paloma	01	Serranía de la Paloma	07	Serranía de la Paloma	046	Collado Mediano	015	Suroeste	01	Escorial, El	04	Escorial, El	054	Escorial, El
001	Serranilla, La	03	Matarrubia	07	Matarrubia	068	Guadarrama	001	Tablada	01	Tablada	03	Tablada	068	Guadarrama
027	Serrano	01	Alcobendas	01	Alcobendas	006	Alcobendas	698	Tacona	01	Madrid	01	Madrid	079	Madrid
470	Serrano	01	Madrid	01	Madrid	079	Madrid	032	Tajapiés	02	Fuenlabrada	01	Fuenlabrada	058	Fuenlabrada
030	Sevilla - Albarreja	02	Fuenlabrada	01	Fuenlabrada	058	Fuenlabrada	010	Talamanca Residencial	01	Talamanca de Jarama	04	Talamanca de Jarama	145	Talamanca de Jarama
009	Sevillalta	01	Sevilla la Nueva	06	Sevilla la Nueva	141	Sevilla la Nueva	851	Talco	01	Madrid	01	Madrid	079	Madrid
004	Sierra Bonita	01	Boalo, El	01	Boalo, El	023	Boalo, El	246	Talgo Talleres	01	Madrid	01	Madrid	079	Madrid
006	Sierra Real	01	Soto del Real	01	Soto del Real	144	Soto del Real	001	Tallar, El	01	Valdecelada	06	Valdecelada	084	Mejorada del Campo
778	Sierra de Guadalupe	01	Madrid	01	Madrid	079	Madrid	016	Tamborilero, El	01	Villarejo de Salván	01	Villarejo de Salván	180	Villarejo de Salván
001	Sierra de Tajuña	01	Sierra de Tajuña	02	Sierra de Tajuña	01 1	Ambite	914	Tánger	01	Madrid	01	Madrid	079	Madrid
749	Sierra del Valle	01	Madrid	01	Madrid	079	Madrid	028	Tapia de Casarego	01	Madrid	01	Madrid	079	Madrid
010	Sierra, La	01	Carabaña	01	Carabaña	035	Carabaña	022	Teatino	01	Costada	01	Costada	049	Costada
048	Siete Vientos	01	Arganda del Rey	01	Arganda del Rey	014	Arganda del Rey	040	Tejar de Somontes	01	Madrid	01	Madrid	079	Madrid
001	Sillios	01	Sillios	01	Sillios	164	Valdetorres de Jarama	049	Tejar, El	01	Majadahonda	22	Majadahonda	080	Majadahonda
049	Silos	01	Arganda del Rey	01	Arganda del Rey	014	Arganda del Rey	008	Tejares, Los	01	Campo Real	01	Campo Real	033	Campo Real
013	Sillas, Las	01	Cadalso de los Vidrios	01	Cadalso de los Vidrios	031	Cadalso de los Vidrios	011	Tejera	01	Carabaña	01	Carabaña	035	Carabaña
001	Sima, La	01	Sima, La	08	Sima, La	129	San Agustín del Guadalix	019	Tejera, La	01	Becerril de la Sierra	01	Becerril de la Sierra	018	Becerril de la Sierra
484	Simancas	01	Madrid	01	Madrid	079	Madrid	003	Tejera, La	01	Fuente la Teja	07	Fuente la Teja	061	Galapagar
007	Sitio Viejo	01	Meco	02	Meco	083	Meco	014	Tejera, La	01	Guadalix de la Sierra	01	Guadalix de la Sierra	067	Guadalix de la Sierra
001	Sobaco, El	01	Sobaco, El	07	Tomillar, El	063	Gargantilla del Lozoya	021	Tejera, La	01	Miraflores de la Sierra	02	Miraflores de la Sierra	085	Miraflores de la Sierra
001	Sococar	01	Sococar	06	Sococar	094	Navalafuente	022	Tejera, La	01	Moralzarzal	01	Moralzarzal	090	Moralzarzal
784	Socorro Porzuna y Gabia	01	Madrid	01	Madrid	079	Madrid	011	Tejera, La	01	Talamanca de Jarama	04	Talamanca de Jarama	145	Talamanca de Jarama
020	Sd y Campo	01	Miraflores de la Sierra	02	Miraflores de la Sierra	085	Miraflores de la Sierra	001	Tejeras, Las	03	Tejeras, Las	02	Aranjuez	01 3	Aranjuez
006	Sd y Nieve	01	Cerceda	02	Cerceda	023	Boalo, El	020	Telera, La	01	Manzanares el Real	01	Manzanares el Real	082	Manzanares el Real
004	Sdana Alta	01	Valdelaguna	01	Valdelaguna	157	Valdelaguna	010	Ternpranal, El	01	Alama, El	01	Alama, El	004	Alama, El
005	Sdana Baja	01	Valdelaguna	01	Valdelaguna	157	Valdelaguna	030	Tenerías	01	Galapagar	08	Galapagar	061	Galapagar
546	Sdana de Luche	01	Madrid	01	Madrid	079	Madrid	006	Tenerías, Las	02	Cenicientos	01	Cenicientos	037	Cenicientos
030	Sdana, La	01	Pelayos de la Presa	01	Pelayos de la Presa	109	Pelayos de la Presa	211	Tenís Chamartín	01	Madrid	01	Madrid	079	Madrid
021	Solana, La	01	Soto del Real	01	Soto del Real	144	Soto del Real	579	Tercio de Terol	01	Madrid	01	Madrid	079	Madrid
023	Solanilla, La	01	Humanes de Madrid	01	Humanes de Madrid	073	Humanes de Madrid	001	Tercio de la Laguna, El	01	Tercio de la Laguna, El	04	Tercio de la Laguna, El	182	Villa vieja del Lozoya
023	Solanilla, La	01	San Martín de Valdeiglesias	04	San Martín de Valdeiglesias	133	San Martín de Valdeiglesias	002	Tercio, El	01	Braojos	01	Braojos	024	Braojos
001	Solanilla, La	01	Solanilla, La	05	Solanilla, La	097	Navarredonda								
001	Solanilla, La	01	Solanilla, La	07	Solanilla, La	182	Villavieja del Lozoya								
003	Soldellana	01	Valdaracete	01	Valdaracete	155	Valdaracete								

### 3.4. SECTORES URBANOS POR ORDEN ALFABÉTICO (Continuación)

SECTOR URBANO	NÚCLEO	ENTIDAD	MUNICIPIO
051	Terrero, El	01 Arganda del Rey	014 Arganda del Rey
020	Terreros	01 San Lorenzo de El Escorial	131 San Lorenzo de El Escorial
011	Terreros, Los	02 Lozoyuela	901 Lozoyuela - Navas - Sieteiglesias
001	Tesoro, El	02 Tesoro, El	145 Talamanca de Jarama
005	Tierra de la Iglesia	01 Cabanillas de la Sierra	029 Cabanillas de la Sierra
006	Tierras. Las	01 Alameda del Valle	003 Alameda del Valle
017	Tilos. Los	01 Collado Mediano	046 Collado Mediano
760	Timoteo Pérez Rubio	01 Madrid	079 Madrid
028	Tinto Enrique	01 Valdemoro	161 Valdemoro
590	Toboso	01 Madrid	079 Madrid
033	Toca. La	02 Fuenlabrada	058 Fuenlabrada
568	Toledo	01 Madrid	079 Madrid
005	Tolle-Lege	01 Venturada	169 Venturada
014	Tomillar - Bellas Vistas, El	01 Cercedilla	038 Cercedilla
020	Tomillar, El	01 Becerril de la Sierra	018 Becerril de la Sierra
006	Tomillar, El	01 Cabanillas de la Sierra	029 Cabanillas de la Sierra
022	Tomillar, El	01 Miraflores de la Sierra	085 Miraflores de la Sierra
001	Tomillares, Los	02 Tomillares, Los	151 Torrelaguna
001	Tomillares, Los	06 Tomillares, Los	153 Torreloja de Jarama
001	Tomilleras, Las	01 Tomilleras, Las	901 Lozoyuela - Navas - Sieteiglesias
006	Tomillos, Los	01 Valdelagua	157 Valdelagua
017	Tormos, Los	01 Cabrera, La	030 Cabrera, La
431	Torre Arias	01 Madrid	079 Madrid
033	Torre Pista	01 Torrejón de Ardoz	148 Torrejón de Ardoz
006	Torrecilla, La	01 Cubas de la Sagra	050 Cubas
021	Torreloja - Escorial	01 Becerril de la Sierra	018 Becerril de la Sierra
022	Torres Bellas	01 Alcorcón	007 Alcorcón
648	Torres Garrido	01 Madrid	079 Madrid
032	Torres del Henar	01 Alcalá de Henares	005 Alcalá de Henares
023	Torres, Las	01 Alcorcón	007 Alcorcón
152	Torres, Las	01 Madrid	079 Madrid
009	Torres, Las	01 Santorcaz	136 Santorcaz
460	Torrespaña	01 Madrid	079 Madrid
828	Torrox	01 Madrid	079 Madrid
298	Trafalgar	01 Madrid	079 Madrid
006	Transformador	01 Nuevo Baztán	100 Nuevo Baztán
015	Transmisiones	08 Pardo, El	01 Madrid
023	Traperos, Los	01 Coslada	049 Coslada
016	Triébol, El	01 Mejorada del Campo	084 Mejorada del Campo
003	Tres Casas	01 Redueña	121 Redueña
013	Tres Coronas	01 San Fernando de Henares	130 San Fernando de Henares
003	Tres Dehesas	01 Dehesa	160 Valdemorillo
003	Tres Olivos	01 Madrid	079 Madrid
319	Triángulo de Pozas	01 Madrid	079 Madrid
864	Trigales, Los	01 Madrid	079 Madrid
020	Trinidad, La	01 Estación, La	047 Collado Villalba
004	Trinidad, La	01 Villar del Olmo	179 Villar del Olmo
223	Ulises	01 Madrid	079 Madrid
001	Umbría de los Gallegos	01 Umbría de los Gallegos	135 Santa María de la Alameda
478	Unidad Residencial Cooperativa	01 Madrid	079 Madrid
007	Universidad	01 Húmera - Somosaguas - Prado del Rey	115 Pozuelo de Alarcón
318	Universidad	01 Madrid	079 Madrid
033	Universidad I	01 Alcalá de Henares	005 Alcalá de Henares
034	Universidad II	01 Alcalá de Henares	005 Alcalá de Henares
775	Universidad Politécnica	01 Madrid	079 Madrid
005	Universidad Vicálvaro	11 Vicálvaro	079 Madrid
035	Universidad de Alcalá de Henares	01 Alcalá de Henares	005 Alcalá de Henares
034	Uranga	02 Fuenlabrada	058 Fuenlabrada
239	Urbanización Embajada	01 Madrid	079 Madrid
001	Urbanizaciones Este	01 Urbanizaciones Este	022 Boadilla del Monte
577	Urgel	01 Madrid	079 Madrid
164	Uría	01 Madrid	079 Madrid

SECTOR URBANO	NÚCLEO	ENTIDAD	MUNICIPIO
003	Urtajo	01 Balcón de Tajo - Urtajo	14 Balcón de Tajo - Urtajo
024	Urtinsa I	01 Alcorcón	01 Alcorcón
025	Urtinsa II	01 Alcorcón	01 Alcorcón
669	Useia	01 Madrid	079 Madrid
787	UVA - Vallecas	01 Madrid	01 Madrid
001	Vaciasilos	01 Vaciasilos	02 Vaciasilos
084	Vaguada, La	01 Madrid	01 Madrid
020	Vaillo, El	01 Villaviciosa de Odón	01 Villaviciosa de Odón
001	Valbosque	01 Valbosque	09 Jara Baja
007	Valconejeros	01 San Sebastián de los Reyes	05 San Sebastián de los Reyes
139	Valdecebas	01 Madrid	01 Madrid
018	Valdebernardo	11 Vicálvaro	01 Madrid
007	Valdecabañas	01 Urbanizaciones Noroeste	17 Urbanizaciones Noroeste
907	Valdecahonde	01 Madrid	01 Madrid
002	Valdecelada	01 Valdecelada	06 Valdecelada
103	Valdeconejos	01 Madrid	01 Madrid
009	Valdelacueva	01 Meco	02 Meco
008	Valdefuente	01 San Sebastián de los Reyes	05 San Sebastián de los Reyes
006	Valdefuente	01 Torres de la Alameda	02 Torres de la Alameda
001	Valdelagua	01 Valdelagua	09 Valdelagua
001	Valdelagua	01 Valdelagua	07 Valdelagua
002	Valdelagua	05 Valdelagua - Punta Gatea	06 Puentes, Las
002	Valdelaguila	01 Valdelaguila - El Robledal	08 Valdelaguila - El Robledal
006	Valdelarriel	01 Valdetorres de Jarama	02 Valdetorres de Jarama
002	Valdelatas	10 San Fernando Valdelatas	01 Madrid
052	Valdemaría	01 Arganda del Rey	01 Arganda del Rey
026	Valdemarín	01 Madrid	01 Madrid
023	Valdemora	02 Pinto	01 Pinto
002	Valdencina	01 Valdencina	17 Valdencina
008	Valdenorte	01 Valdetorres de Jarama	02 Valdetorres de Jarama
029	Valdepalitos	01 Alcobendas	01 Alcobendas
011	Valdepark	01 Valdelella	01 Valdelella
008	Valdeperales	01 Urbanizaciones Noroeste	17 Urbanizaciones Noroeste
018	Valdepeñal	01 Leganés	02 Leganés
053	Valdeperales	01 Arganda del Rey	01 Arganda del Rey
001	Valdeperales	01 Valdeperales	04 Valdeperales
010	Valderrey	01 Algete	01 Algete
712	Valdemibas	01 Madrid	01 Madrid
009	Valderrobledo	01 Colmenar de Oreja	02 Colmenar de Oreja
154	Valdevivar	01 Madrid	01 Madrid
053	Valdeyerros	01 Madrid	01 Madrid
016	Valdingos	01 Ciempozuelos	01 Ciempozuelos
024	Valdonaire	01 Humanes de Madrid	01 Humanes de Madrid
001	Valgrande	01 Valgrande	06 Valgrande
002	Valhondo	01 Villalbilla	06 Villalbilla
001	Valmor	01 Valmor	06 Valmor
030	Valportillo	01 Alcobendas	01 Alcobendas
001	Valquigoso	01 Valquigoso	02 Valquigoso
001	Valromeroso	01 Valromeroso	11 Valromeroso
589	Valvanera	01 Madrid	01 Madrid
005	Valverde	01 Madrid	01 Madrid
003	Valle Pardo	01 Villanueva del Pardillo	01 Villanueva del Pardillo
001	Valle de Fuenfría	03 Valle de Fuenfría	06 Dehesas, Las
002	Valle de San Juan	01 Valle de San Juan - Los Vallejos	15 Valle de San Juan - Los Vallejos
001	Valle de los Rosales, El	01 Valle de los Rosales, El	03 Valle de los Rosales, El
051	Valle del Arcipreste	01 Majadahonda	22 Majadahonda
012	Valle del Pualar	04 Rascafría	02 Rascafría
001	Valle del Río	02 Valle del Río	02 Serracines
005	Valle del Rosaría	02 Estremera	02 Estremera
001	Valle del Sol	01 Valle del Sol	02 Valle del Sol
050	Valle, El	01 Majadahonda	22 Majadahonda
034	Valle, El	01 Torrejón de Ardoz	01 Torrejón de Ardoz
024	Valleaguado	01 Coslada	01 Coslada
002	Vallefresnos	05 Vallefresnos - El Peñón	07 Matarrubia



### 3.4. SECTORES URBANOS POR ORDEN ALFABÉTICO (Continuación)

SECTOR URBANO		NÚCLEO		ENTIDAD		MUNICIPIO		SECTOR URBANO		NÚCLEO		ENTIDAD		MUNICIPIO	
008	Vallehermoso	01	Húmera - Somosaguas - Prado del Rey	23	Húmera - Somosaguas - Prado del Rey	115	Pozuelo de Alarcón	581	Vía Carpetana	01	Madrid	01	Madrid	079	Madrid
023	vaueía, La	01	Moralzarzal	01	Moralzarzal	090	Moralzarzal	658	Vía Lusitana	01	Madrid	01	Madrid	079	Madrid
013	Vallejo Navas	01	Colmenar del Arroyo	01	Colmenar del Arroyo	042	Colmenar del Arroyo	009	Vicálvaro Pueblo	11	Vicálvaro	01	Madrid	079	Madrid
007	Vallejos, Los	01	Torres de la Alameda	02	Torres de la Alameda	154	Torres de la Alameda	057	Villa Europa	01	Móstoles	01	Móstoles	092	Móstoles
001	Vallejos, Los	01	Valle de San Juan - Los Vallejos	15	Valle de San Juan - Los Vallejos	043	Colmenar de Oreja	021	Villa Juventus I	02	Parla	01	Parla	106	Parla
001	Vallequillas Norte	01	Vallequillas Norte	10	Vallequillas	132	San Martín de la Vega	022	Villa Juventus II	02	Parla	01	Parla	106	Parla
001	Vallequillas Sur	02	Vallequillas Sur	10	Vallequillas	132	San Martín de la Vega	179	Villa Rosa	01	Madrid	01	Madrid	079	Madrid
017	Valles, Los	01	Collado Villa Iba	01	Collado Villa Iba	047	Collado Villa Iba	780	Villa de Vallecas	01	Madrid	01	Madrid	079	Madrid
913	Vandá, El	01	Madrid	01	Madrid	079	Madrid	017	Villablanca	11	Vicálvaro	01	Madrid	079	Madrid
033	Vaquerías	01	Aranjuez	02	Aranjuez	013	Aranjuez	451	Villaespesa-Aasco	01	Madrid	01	Madrid	079	Madrid
001	Vaque riza, La	04	Vaque riza, La	06	Dehesas, Las	038	Cercedilla	058	Villafontana I	01	Móstoles	01	Móstoles	092	Móstoles
001	Varela	01	Varela	05	Varela	152	Torreldones	002	Villafontana II	04	Estoril	01	Fuenlabrada	058	Fuenlabrada
272	Vascos, Los	01	Madrid	01	Madrid	079	Madrid	059	Villafontana III	01	Móstoles	01	Móstoles	092	Móstoles
147	Vázquez Díaz	01	Madrid	01	Madrid	079	Madrid	001	Villafranca del Castillo	04	Villafranca del Castillo - La Mocha Chica	07	Villafranca del Castillo	176	Villanueva de la Cañada
007	Vedado, El	01	Navalafuente	01	Navalafuente	094	Navalafuente	004	Villajimena	11	Vicálvaro	01	Madrid	079	Madrid
035	Vega II, La	02	Fuenlabrada	01	Fuenlabrada	058	Fuenlabrada	743	Villalobos	01	Madrid	01	Madrid	079	Madrid
003	Vega de Retuenga	01	Villalbilla	06	Villalbilla	172	Villalbilla	842	Villalonso	01	Madrid	01	Madrid	079	Madrid
001	Vega del Pingarrón	01	Vega del Pingarrón	09	Pingarrón, El	132	San Martín de la Vega	007	Villamano	11	Vicálvaro	01	Madrid	079	Madrid
003	Vega, La	01	Alameda y El Quejigal, La	02	Alameda y El Quejigal, La	025	Brea de Tajo	005	Villamolin	01	Arroyomolinos	01	Arroyomolinos	015	Arroyomolinos
009	Vega, La	01	Ambite	01	Ambite	011	Ambite	002	Villamontaña	02	Villamontaña	07	San Martín de la Vega	132	San Martín de la Vega
014	Vega, La	01	Colmenar del Arroyo	01	Colmenar del Arroyo	042	Colmenar del Arroyo	012	Villares Altos, Los	01	Carabaña	01	Carabaña	035	Carabaña
018	Vega, La	01	Collado Mediano	01	Collado Mediano	046	Collado Mediano	013	Villares Bajos, Los	01	Carabaña	01	Carabaña	035	Carabaña
020	Vega, La	01	Griñón	01	Griñón	066	Griñón	001	Villares, Los	04	Villares, Los	04	Vega, La	055	Estremera
013	Vega, La	04	Rascafría	02	Rascafría	120	Rascafría	001	Villares, Los	07	Villares, Los	07	Villares, Los	014	Arganda del Rey
006	Vega, La	01	Velilla de San Antonio	01	Velilla de San Antonio	167	Velilla de San Antonio	025	Villarosa	01	Humanes de Madrid	01	Humanes de Madrid	073	Humanes de Madrid
008	Vegas - Covina, Las	01	Camarma de Esteruelas	01	Camarma de Esteruelas	032	Camarma de Esteruelas	007	Villas de Torrecalzada, Las	01	Torrejón de la Calzada	01	Torrejón de la Calzada	149	Torrejón de la Calzada
025	Vegas, Las	01	Colmenar Viejo	01	Colmenar Viejo	045	Colmenar Viejo	002	Villas, Las	01	Eurovillas - Las Villas	01	Eurovillas - Las Villas	100	Nuevo Baztán
002	Vegas, Las	01	Vegas - Santa María, Las	04	Vegas - Santa María, Las	177	Villanueva del Pardillo	839	Villaverde Bajo	01	Madrid	01	Madrid	079	Madrid
080	Veguilla, La	01	Madrid	01	Madrid	079	Madrid	847	Villaverde Pueblo	01	Madrid	01	Madrid	079	Madrid
025	Veguillas, Las	01	Coslada	01	Coslada	049	Costada	001	Viña Grande	02	Viña Grande	05	Viña Grande	074	Leganés
005	Veguillas, Las	01	Santa María de la Alameda	10	Santa María de la Alameda	135	Santa María de la Alameda	121	Viña Virgen	01	Madrid	01	Madrid	079	Madrid
054	Velasco	01	Arganda del Rey	01	Arganda del Rey	014	Arganda del Rey	008	Viña del Molino	02	Cenicientos	01	Cenicientos	037	Cenicientos
380	Velázquez	01	Madrid	01	Madrid	079	Madrid	009	Viña del Urbano	02	Cenicientos	01	Cenicientos	037	Cenicientos
036	Venecia	01	Alcalá de Henares	01	Alcalá de Henares	005	Alcalá de Henares	014	Viña la Tola	01	Cadalso de los Vidrios	01	Cadalso de los Vidrios	031	Cadalso de los Vidrios
009	Venero, El	01	Villanueva de la Cañada	04	Villanueva de la Cañada	176	Villanueva de la Cañada	763	Viña, La	01	Madrid	01	Madrid	079	Madrid
005	Veneros, Los	01	Bustarviejo	01	Bustarviejo	028	Bustarviejo	031	Viña, La	01	Pelayos de la Presa	01	Pelayos de la Presa	109	Pelayos de la Presa
747	Venta del Pájaro	01	Madrid	01	Madrid	079	Madrid	225	Viñables	01	Madrid	01	Madrid	079	Madrid
790	Venta la Rubia	01	Madrid	01	Madrid	079	Madrid	011	Viñagrande	02	Torrelaguna	01	Torrelaguna	151	Torrelaguna
001	Venta la Rubia	01	Venta la Rubia	03	Venta la Rubia	007	Alcorcón	014	Viñas Fuentes	01	Fresnedillas de la Oliva	01	Fresnedillas de la Oliva	056	Fresnedillas
002	Venta, La	01	Estación y La Venta, La	01	Estación y La Venta, La	083	Meco	001	Viñas I, Las	02	Viñas I, Las	07	Viñas, Las	094	Navalafuente
021	Venta, La	01	Estación, La	05	Estación, La	047	Collado Villa Iba	023	Viñas Norte y Sur	01	Soto del Real	01	Soto del Real	144	Soto del Real
007	Ventas, Las	02	Cenicientos	01	Cenicientos	037	Cenicientos	026	Viñas de Campo Hermoso	01	Humanes de Madrid	01	Humanes de Madrid	073	Humanes de Madrid
115	Ventilla, La	01	Madrid	01	Madrid	079	Madrid	024	Viñas - Desaceral, Las	01	Soto del Real	01	Soto del Real	144	Soto del Real
001	Ventorrillo, El	02	Puerto de Navacerrada	03	Puerto de Navacerrada	038	Cercedilla	054	Viñas, Las	01	Majadahonda	22	Majadahonda	080	Majadahonda
036	Ventorro Bardalón	01	Getafe	03	Getafe	065	Getafe	012	Viñas, Las	01	Valdemaqueda	01	Valdemaqueda	159	Valdemaqueda
001	Ventorro del Cano	01	Ventorro del Cano	04	Ventorro del Cano	007	Alcorcón	008	Viñuelas, Las	01	Cerceda	02	Cerceda	023	Boalo, El
002	Ventorro, El	01	Alcor, El	01	Alcor, El	054	Escorial, El	010	Viñuelas, Las	01	Cobeña	01	Cobeña	041	Cobeña
232	Ventorro, El	01	Madrid	01	Madrid	079	Madrid	015	Viñuelas, Las	01	Colmenar del Arroyo	01	Colmenar del Arroyo	042	Colmenar del Arroyo
003	Veracruz	01	Javacruz	03	Javacruz	133	San Martín de Valdeiglesias	011	Viñuelos, Los	01	Cobeña	01	Cobeña	041	Cobeña
052	Veracruz	01	Majadahonda	22	Majadahonda	080	Majadahonda	032	Virgen de Allende	01	Pelayos de la Presa	01	Pelayos de la Presa	109	Pelayos de la Presa
024	Vera cruz	01	San Martín de Valdeiglesias	04	San Martín de Valdeiglesias	133	San Martín de Valdeiglesias	224	Virgen de la Esperanza	01	Madrid	01	Madrid	079	Madrid
053	Verdiales, Los	01	Majadahonda	22	Majadahonda	080	Majadahonda	169	Virgen de la Salud	01	Madrid	01	Madrid	079	Madrid
010	Verdoso - Barrio Alto, El	01	Meco	02	Meco	083	Meco	442	Virgen del Camino	01	Madrid	01	Madrid	079	Madrid
001	Verdugal, El	01	Verdugal, El	06	Verdugal, El	062	Garganta de los Montes	026	Virgen del Carmen	01	Colmenar Viejo	01	Colmenar Viejo	045	Colmenar Viejo
055	Vereda Canapanes	01	Madrid	01	Madrid	079	Madrid	142	Virgen del Cortijo	01	Madrid	01	Madrid	079	Madrid
019	Vereda de los Estudiantes	01	Leganés	02	Leganés	074	Leganés	018	Virgen del Enebral	01	Collado Villa Iba	01	Collado Villa Iba	047	Collado Villa Iba
009	Vereda de los Pinos	01	Húmera - Somosaguas - Prado del Rey	23	Húmera - Somosaguas - Prado del Rey	115	Pozuelo de Alarcón	036	Virgen del Loreto	01	Torrejón de Ardoz	01	Torrejón de Ardoz	148	Torrejón de Ardoz
031	Vereda de los Pobres	01	Alcobendas	01	Alcobendas	006	Alcobendas	009	Virgen del Pilar	01	Boadilla del Monte	01	Boadilla del Monte	022	Boadilla del Monte
009	Vereda de los Pobres	01	Cobeña	01	Cobeña	041	Cobeña	033	Virgen del Pilar	01	Pelayos de la Presa	01	Pelayos de la Presa	109	Pelayos de la Presa
035	Veredillas	01	Torrejón de Ardoz	01	Torrejón de Ardoz	148	Torrejón de Ardoz	551	Virgen del Puerto	01	Madrid	01	Madrid	079	Madrid
034	Vergel	01	Aranjuez	02	Aranjuez	013	Aranjuez	010	Virgen del Roble	02	Cenicientos	01	Cenicientos	037	Cenicientos
056	Versalles	01	Móstoles	01	Móstoles	092	Móstoles	037	Virgen del Val I	01	Alcalá de Henares	01	Alcalá de Henares	005	Alcalá de Henares
								038	Virgen del Val II	01	Alcalá de Henares	01	Alcalá de Henares	005	Alcalá de Henares



### 3.4. SECTORES URBANOS POR ORDEN ALFABÉTICO (Conclusión)

SECTOR URBANO	NÚCLEO	ENTIDAD	MUNICIPIO
013	Virgen . La	01 Valdemaqueda	159 Valdemaqueda
020	Virgenes	01 Leganés	074 Leganés
011	Virtudes - El Tesoro . Las	01 Algete	009 Algete
635	Vista Alegre	01 Madrid	079 Madrid
027	Vista Nevada	01 Colmenar Viejo	045 Colmenar Viejo
001	Vista Real	01 Vista Real	018 Becerril de la Sierra
012	Vista Sierra	01 Molar, E	086 Molar, E
029	Vistas , Las	01 Soto del Real	144 Soto del Real
016	Vivero	01 Escorial, E	054 Escorial, E
003	Vivero Comunidad	03 Fresno-Los Rodríguez-Vivero Comunidad, E	008 Aldea del Fresno
028	Vivero . El	01 Colmenar Viejo	045 Colmenar Viejo
252	Viveros de la Villa	01 Madrid	079 Madrid
009	Viviendas Sociales	01 Chapinería	051 Chapinería
060	Vosa	01 Móstoles	092 Móstoles
027	Wels	01 Humanes de Madrid	073 Humanes de Madrid
037	Xiadre , E	01 Torrejón de Ardoz	148 Torrejón de Ardoz
038	Yegua , La	01 Torrejón de Ardoz	148 Torrejón de Ardoz
021	Yelmo . E	01 Manzanares el Real	082 Manzanares el Real
008	Yucas . Las	01 Moraleja de Enmedio	089 Moraleja de Enmedio
361	Zabaleta	01 Madrid	079 Madrid
021	Zaburdón	01 San Lorenzo de El Escorial	131 San Lorenzo de El Escorial
026	Zanjilla . La	01 Coslada	049 Coslada
039	Zapatería	01 Torrejón de Ardoz	148 Torrejón de Ardoz
032	Zaporra , La	01 Alcobendas	006 Alcobendas
009	Zaporra , La	01 San Sebastián de los Reyes	134 San Sebastián de los Reyes
021	Zarcilla de Aravaca . La	01 Madrid	079 Madrid
004	Zarzal . El	01 Montejo de la Sierra	088 Montejo de la Sierra
021	Zarzaquemada	01 Leganés	074 Leganés
018	Zarzuela . La	01 Madrid	079 Madrid
040	Zarzuela . La	01 Torrejón de Ardoz	148 Torrejón de Ardoz
055	Zoco . E	01 Majadahonda	080 Majadahonda
022	Zodiaco	01 Hoyo de Manzanares	072 Hoyo de Manzanares
631	Zofio	01 Madrid	079 Madrid
010	Zona Industrial Norte	01 San Sebastián de los Reyes	134 San Sebastián de los Reyes
011	Zona Industrial Sur	01 San Sebastián de los Reyes	134 San Sebastián de los Reyes
529	Zoo - Parque de Atracciones	01 Madrid	079 Madrid
001	Zulema	05 Zulema	172 Villalbilla
010	Zurriera , La	01 Fuentidueña de Tajo	060 Fuentidueña de Tajo
013	Zuvasa	01 Villamanta	174 Villamanta

### 3.5. ENTIDADES SEGÚN TIPO

TIPO DE ENTIDAD	ENTIDAD	MUNICIPIO	
Acampamento Turístico	02 Asociación Deportivo-Cultural Daganzo	053 Daganzo de Arriba	
	02 D'oremor	029 Cabanillas de la Sierra	
	05 Piscis	094 Navalafuente	
	06 Sococar	094 Navalafuente	
Aldea	11 Cerería, La	135 Santa María de la Alameda	
	01 Espartal, El	168 Vellón, El	
	02 Herreras, Las	135 Santa María de la Alameda	
	03 Hoya, La	135 Santa María de la Alameda	
	05 Navalespino	135 Santa María de la Alameda	
	06 ParadiIla, La	135 Santa María de la Alameda	
	09 Robledondo	135 Santa María de la Alameda	
	Barrio	02 Aoslos	070 Horcajo de la Sierra
		07 Bercial, El	065 Getafe
01 Cabezuelas, Las		068 Guadarrama	
04 Castillo, El		148 Torrejón de Ardoz	
04 Cerrada, La		153 Torrejón de Ardoz	
01 Estación y Pajares, La		183 Zarzalejo	
05 Estación, La		047 Collado Villalba	
01 Fortuna		074 Leganés	
07 Fuente la Teja		061 Galapagar	
03 Hueros, Los		172 Villalbilla	
23 Huera - Somosaguas - Prado del Rey		115 Pozuelo de Alarcón	
15 Matas - Pinar - Monte Rozas, Las		127 Rozas de Madrid, Las	
18 Negrals - Los Llanos, Los		010 Alpedrete	
08 Negrals, Los		068 Guadarrama	
05 San Benito		148 Torrejón de Ardoz	
05 Viña Grande		074 Leganés	
Casero		02 Aguilara, La	175 Villamantilla
		03 Alameda de las Monjas	083 Meco
		01 Aldehuela y La Torrecilla, La	065 Getafe
		02 Almorchones, Los	093 Navacerrada
	01 Angeles, Los	132 San Martín de la Vega	
	02 Ardales, Los	129 San Agustín del Guadalix	
	02 Arriadas, Las	040 Ciempozuelos	
	03 Bosque, El	175 Villamantilla	
	02 Boyeriza, La	132 San Martín de la Vega	
	05 Buena Mesón	180 Villarejo de Salvanés	
	01 Buenamesón	173 Villamanrique de Tajo	
	02 Campillo, El	054 Escorial, El	
	03 Campillo, El	131 San Lorenzo de El Escorial	
	03 Casa Blanca	148 Torrejón de Ardoz	
	03 Casa de Oficios	153 Torrejón de Ardoz	
	03 Castillejos	013 Aranjuez	
	06 Castillo de Aldovea	130 San Fernando de Henares	
	02 Castillo de Tajo	173 Villamanrique de Tajo	
	02 Cepilla, La	178 Villanueva de Perales	
	08 Cerro, El	013 Aranjuez	
	11 Coronas, Las	123 Rivas-Vaciamadrid	
	02 Corrales, Los	008 Aldea del Fresno	
	04 Coto Baezuela	130 San Fernando de Henares	
	02 Coto de San Benito	163 Valdepiélagos	
	03 Dehesa de Hernán Vicente	008 Aldea del Fresno	
	04 Dehesa de Torres	154 Torres de la Alameda	
	04 Dehesa de las Hoyas	008 Aldea del Fresno	
	05 Encin y La Canalaja, El	005 Alcalá de Henares	
	03 Encrucijada, La	178 Villanueva de Perales	
	09 Espinillos	005 Alcalá de Henares	
	05 Flamenca, La	013 Aranjuez	
	03 Fontadela, La	075 Loeches	
	02 Fuensauco	155 Valdaracete	
	03 Gózquez de Abajo	132 San Martín de la Vega	

TIPO DE ENTIDAD	ENTIDAD	MUNICIPIO	
	04 Gózquez de Arriba	132 San Martín de la Vega	
	03 Heredad de la Torre	009 Algete	
	03 Hoyo, El	128 Rozas de Puerto Real	
	06 Húmera	092 Móstoles	
	06 Infantas, Las	013 Aranjuez	
	08 Jara Alta	052 Chinchón	
	09 Jara Baja	052 Chinchón	
	06 Jaral de la Mira, El	131 San Lorenzo de El Escorial	
	05 Mercadas, Las	175 Villamantilla	
	04 Milla	178 Villanueva de Perales	
	08 Monasterio del Campillo	131 San Lorenzo de El Escorial	
	09 Montaña, La	013 Aranjuez	
	03 Monte Robledal	025 Brea de Tajo	
	03 Monte de Batres	017 Batres	
	04 Monte, El	075 Loeches	
	06 Monte, El	175 Villamantilla	
	06 Navalvillar - El Canchal	072 Hoyo de Manzanares	
	06 Navayuncosa	008 Aldea del Fresno	
	03 Negrlejo, El	123 Rivas-Vaciamadrid	
	08 Pajares	132 San Martín de la Vega	
Ciudad	01 Perales de Milla	119 Quijorna	
	03 Pesadilla	134 San Sebastián de los Reyes	
	09 Pingarrón, El	132 San Martín de la Vega	
	04 Plu, El	123 Rivas-Vaciamadrid	
	05 Porcal, El	123 Rivas-Vaciamadrid	
	09 Quintana	130 San Fernando de Henares	
	09 Radas, Las	054 Escorial, El	
	06 Sacedón	181 Villaviciosa de Odón	
	03 San Miguel	043 Colmenar de Oreja	
	06 Santillana y Presa del Villar	902 Puentes Viejas	
	08 Santo, El	008 Aldea del Fresno	
	12 Serantes	008 Aldea del Fresno	
	01 Silillos	164 Valdetorres de Jarama	
	09 Soto Gutiérrez	040 Ciempozuelos	
	10 Soto de Aldovea	130 San Fernando de Henares	
	07 Soto de la Ciudad y Gerafin	005 Alcalá de Henares	
	10 Soto del Hinojar	013 Aranjuez	
	11 Sotomayor	013 Aranjuez	
	09 Suertes Viejas	008 Aldea del Fresno	
	08 Torate y Soto Espinillos	005 Alcalá de Henares	
Colonia	06 Valdelamasa	134 San Sebastián de los Reyes	
	06 Valdemera	075 Loeches	
	06 Valdetablas	178 Villanueva de Perales	
	07 Valducar y Valdegatos	075 Loeches	
	07 Villafranca del Castillo	176 Villanueva de la Cañada	
	07 Villamejor	013 Aranjuez	
	Establecimiento Deportivo	01 Alcalá de Henares	005 Alcalá de Henares
		02 Colmenar de Oreja	043 Colmenar de Oreja
		01 Chinchón	052 Chinchón

### 3.5. ENTIDADES SEGÚN TIPO (Continuación)

TIPO DE ENTIDAD	ENTIDAD	MUNICIPIO	
Establecimiento Militar	02 Base Aérea	148 Torrejón de Ardoz	
	02 Base Aérea de Torrejón	005 Alcalá de Henares	
	01 Estación Transmisionera Marina	136 Santorcaz	
	04 Farnet	045 Colmenar Viejo	
	05 Mañosa, La	132 San Martín de la Vega	
	04 Navaleja	072 Hoyo de Manzanares	
	07 San Pedro	045 Colmenar Viejo	
Establecimiento Penitenciario	08 Centro Penitenciario Madrid III	161 Valdemoro	
	10 Prisión Alcalá-Meco	005 Alcalá de Henares	
Establecimiento de Enseñanza	04 Hidrola	129 San Agustín del Guadalix	
	04 Inmaculada y San Dámaso	128 Rozas de Puerto Real	
	45 Virgen de Lourdes	080 Majadahonda	
Estación Ferrocarriil	01 Estación Gascones - Buitrago	064 Gascones	
Finca	02 Castañeras	015 Arroyomolinos	
	41 Coto Blanco	080 Majadahonda	
	09 Chaparrales, Los	023 Boalo, El	
	19 Chaparrales, Los	061 Galapagar	
	19 Galeana, La	130 San Fernando de Henares	
	04 Moneal	181 Villaviciosa de Odón	
	44 Monte del Pilar	080 Majadahonda	
	10 Pozuelos, Los	023 Boalo, El	
	13 Romanillos	022 Boadilla del Monte	
	20 Rosales, Los	061 Galapagar	
	10 Soto Gutiérrez	052 Chinchón	
	03 Valdecalzá	011 Ambite	
	04 Valdefuentes	015 Arroyomolinos	
	03 Venta la Rubia	007 Alcorcón	
	Granja	05 Combos, Los	092 Móstoles
		06 Fuente Cisneros	007 Alcorcón
		08 Peñaca	092 Móstoles
	Instalación Deportiva	05 Valdemolino	052 Chinchón
	Lugar	01 Alalpardo	162 Valdeolmos-Alalpardo
		01 Alameda del Valle	003 Alameda del Valle
		01 Atazar, El	016 Atazar, El
		01 Berzosa del Lozoya	020 Berzosa del Lozoya
		01 Cervera de Buitrago	039 Cervera de Buitrago
03 Cinco Villas		902 Puentes Viejas	
02 Cuadrón, El		062 Garganta de los Montes	
01 Gandullas		114 Piñuecar	
03 Garganta de los Montes		062 Garganta de los Montes	
01 Gargantilla del Lozoya		063 Gargantilla del Lozoya	
02 Gascones		064 Gascones	
01 Horcajuelo de la Sierra		071 Horcajuelo de la Sierra	
01 Madarcos		078 Madarcos	
22 Majadahonda		080 Majadahonda	
04 Manjirón		902 Puentes Viejas	
01 Navarredonda		097 Navarredonda	
01 Navas de Buitrago		901 Lozoyuela - Navas - Sieteiglesias	
04 Nuevo Baztán		100 Nuevo Baztán	
01 Otuelo del Valle		120 Rascafría	
01 Paredes de Buitrago		902 Puentes Viejas	
03 Patones de Abajo		107 Patones	
04 Patones de Arriba		107 Patones	
07 Peralejo		054 Escorial, El	
02 Pinilla de Buitrago		063 Gargantilla del Lozoya	
01 Pinilla del Valle		112 Pinilla del Valle	
02 Piñuecar		114 Piñuecar	

TIPO DE ENTIDAD	ENTIDAD	MUNICIPIO
Paraje	01 Prádena del Rincón	117 Prádena del Rincón
	01 Robledillo de la Jara	124 Robledillo de la Jara
	04 Rozas de Madrid, Las	127 Rozas de Madrid, Las
	02 San Mamés	097 Navarredonda
	05 San Sebastián de los Reyes	134 San Sebastián de los Reyes
	01 Serra del Monte, La	138 Serra del Monte, La
	02 Serracines	057 Fresno de Torote
	02 Serrada de la Fuente	902 Puentes Viejas
	02 Sieteiglesias	901 Lozoyuela - Navas - Sieteiglesias
	01 Torrejón de la Calzada	149 Torrejón de la Calzada
	02 Torremocha de Jarama	153 Torremocha de Jarama
	01 Valdemanco	158 Valdemanco
	05 Villavieja del Lozoya	182 Villavieja del Lozoya
	05 Acedinos	065 Getafe
	04 Aguas de Riaza	096 Navalcarnero
	04 Alcorejo, El	023 Boalo, El
	01 Aldehuela, La	043 Colmenar de Oreja
	02 Aldoveras	059 Fuente el Saz de Jarama
	02 Alto, El	091 Morata de Tajuña
	20 Arroyo Meaques	115 Pozuelo de Alarcón
	06 Atalayuela	065 Getafe
	02 Avenida de Griñón	073 Humanes de Madrid
	05 Baillo y Las Hojarascas, El	038 Cercedilla
	04 Barranca, La	026 Brunete
	03 Barranca, La	093 Navacerrada
	03 Barranco Hondo	129 San Agustín del Guadalix
	02 Barrancos y El Palancar, Los	031 Cadalso de los Vidrios
	02 Barrancos, Los	095 Navalagamella
	13 Barrancos, Los	160 Valdemorillo
	05 Berlinchas, Las	043 Colmenar de Oreja
	02 Besana, La	102 Orusco
03 Bola del Mundo, La	082 Manzanares el Real	
03 Boquerón, El	031 Cadalso de los Vidrios	
06 Butarque	074 Leganés	
03 Buzanca	040 Ciempozuelos	
03 Cabaña, La	086 Molar, El	
07 Cabeza Medianá	018 Becerril de la Sierra	
02 Cabeza Rasa	028 Bustarviejo	
04 Cabezas, Las	091 Morata de Tajuña	
02 Camino Hondo	161 Valdemoro	
02 Camino de Batres	004 Alamo, El	
06 Camino de Batres	050 Cubas	
02 Camino de Carranque	066 Griñón	
05 Camino de Valdeolmeña	102 Orusco	
02 Camino de las Peñuelas	110 Perales de Tajuña	
06 Camino del Llano	102 Orusco	
07 Camino del Montero	052 Chinchón	
05 Campetón, El	055 Estremera	
05 Campillo, El	014 Arganda del Rey	
03 Campillo, El	168 Vellón, El	
05 Campito, El	130 San Fernando de Henares	
13 Canchos, Los	008 Aldea del Fresno	
03 Canto del Pico	152 Torreldones	
02 Cantos Azules	075 Loeches	
10 Cañada Real de la Galiana	123 Rivas-Vaciamadrid	
08 Cañada del Molino	065 Getafe	
07 Cañizuela	062 Garganta de los Montes	
08 Cañizuela	063 Gargantilla del Lozoya	
02 Carmelitas, Las	009 Algete	
02 Carretera de Chinchón	147 Titulcia	
05 Carretera de Extremadura	096 Navalcarnero	
03 Carretera de Loeches	154 Torres de la Alameda	
05 Carretera de San Martín	007 Alcorcón	
06 Carretera de Villamanta	096 Navalcarnero	



### 3.5. ENTIDADES SEGÚN TIPO (Continuación)

TIPO DE ENTIDAD	ENTIDAD	MUNICIPIO
07	Carril Toledano	096 Navalcarnero
07	Carriles, Los	127 Rozas de Madrid, Las
03	Carrizal, El	102 Orusco
06	Casa Concha	043 Colmenar de Oreja
02	Casa Eulogio	123 Rivas-Vaciamadrid
12	Casa Quemada	130 San Fernando de Henares
08	Casa de Roque	096 Navalcarnero
07	Casa del Reloj	043 Colmenar de Oreja
04	Casera, La	183 Zarzalejo
04	Castellana y El Pilar, La	031 Cadalso de los Vidrios
13	Castellanas, Las	130 San Fernando de Henares
08	Castellanos	043 Colmenar de Oreja
03	Cebales, Los	018 Becerril de la Sierra
15	Cepeda, La	135 Santa María de la Alameda
03	Cercados - El Lomo, Los	070 Horcajo de la Sierra
02	Cercados, Los	039 Cervera de Buitrago
08	Cervera, La	127 Rozas de Madrid, Las
04	Cerromesino y Galapaguera	175 Villamantilla
09	Ceudas, Las	127 Rozas de Madrid, Las
09	Cinco Sotos, Los	171 Villa del Prado
08	Ciudad de los Muchachos y Majada de los Palares	023 Boalc, El
18	Columnas, Las	061 Galapagar
03	Collado, El	028 Bustarviejo
05	Convento, El	030 Cabrera, La
03	Corralillo, El	094 Navalafuente
01	Cuelgamuros	131 San Lorenzo de El Escorial
42	Cumbre, La	080 Majadahonda
03	Chaparral y El Soto, El	059 Fuente el Saz de Jarama
10	Chaparral, El	008 Aldea del Fresno
02	Chaparral, El	088 Montejo de la Sierra
07	Daralcalde	130 San Fernando de Henares
10	Dehesa Alamar y Los Parrales	171 Villa del Prado
05	Dehesa Boyal	021 Berrueco, El
09	Dehesa Boyal	134 San Sebastián de los Reyes
03	Dehesa Boyal	144 Soto del Real
06	Dehesa Boyal	168 Vellón, El
02	Dehesa Municipal	047 Collado Villalba
11	Dehesa de Navas	901 Lozoyuela - Navas - Sieteiglesias
07	Dehesa de los Huecos	172 Villalbilla
03	Dehesa del Sotillo	181 Villaviciosa de Odón
02	Dehesa y El Horcajo, La	035 Carabaña
02	Dehesa y Valsalido, La	170 Villaconejos
02	Dehesa, La	026 Brunete
06	Dehesas, Las	038 Ceceñilla
05	Dehesilla, La	008 Aldea del Fresno
04	Ecce Homo y Cuesta Zulema	005 Alcalá de Henares
06	Encerrada, La	030 Cabrera, La
05	Encinilla, La	028 Bustarviejo
09	Eras, Las	047 Collado Villalba
04	Ermida de San Blas	168 Vellón, El
05	Espartinas	040 Ciempozuelos
11	Estación del Alberche	008 Aldea del Fresno
01	Estación y La Venta, La	083 Meco
09	Estación, La	063 Gargantilla del Lozoya
01	Fábrica, La	153 Torremocha de Jarama
03	Fuente del Projo	090 Moratzarzal
14	Fuente cillas, Las	130 San Fernando de Henares
05	Gargantilla, La	183 Zarzalejo
11	Garzo, El	127 Rozas de Madrid, Las
09	Gitara, La	043 Colmenar de Oreja
43	Grajera, La	080 Majadahonda
02	Granja, La	076 Lozoya
03	Granja, La	130 San Fernando de Henares
05	Herrería, La	131 San Lorenzo de El Escorial

TIPO DE ENTIDAD	ENTIDAD	MUNICIPIO
09	Hondas, Las	145 Talamanca de Jarama
03	Hormigales y Casablanca	085 Miraflores de la Sierra
04	Hoya de Simancas	173 Villamanrique de Tajo
06	Hoyuelo, El	028 Bustarviejo
20	Huerta Grande, La	130 San Fernando de Henares
03	Humanejos y El Prado	106 Parla
07	Jarales, Los	152 Torrelozanos
15	Jardín, El	130 San Fernando de Henares
05	Jarosa, La	068 Guadarrama
03	Junca I, El	037 Cenicientos
03	Junca I, El	122 Ribatejada
09	Juncarejo, El	161 Valdemoro
07	Jurisdicción, La	131 San Lorenzo de El Escorial
03	Lagunazos, Los	029 Cabanillas de la Sierra
06	Lagunilla, La	108 Pedrezuela
03	Lanchares	114 Píñuecar
06	Lancharrasa	031 Cadalso de los Vidrios
06	Lavadero, El	040 Ciempozuelos
02	Llanillos, Los	020 Berzosa del Lozoya
04	Llanos y Remolinos, Los	086 Molar, El
09	Llanos, Los	065 Getafe
04	Llanos, Los	094 Navalafuente
07	Mahillo, El	031 Cadalso de los Vidrios
08	Mariscalas, Las	031 Cadalso de los Vidrios
09	Marra, La	031 Cadalso de los Vidrios
06	Mata, La	068 Guadarrama
07	Matarrubia	068 Guadarrama
46	Mayorazgo, El	080 Majadahonda
04	Mina, La	108 Pedrezuela
06	Mojoneras y Angostillos	901 Lozoyuela - Navas - Sieteiglesias
13	Molino Nuevo	135 Santa María de la Alameda
07	Molino del Rey	040 Ciempozuelos
05	Moncalvillo	129 San Agustín del Guadalix
05	Monte de Perales	178 Villanueva de Perales
25	Monte de Pozuelo	115 Pozuelo de Alarcón
03	Monte de San Martín	015 Arroyomolinos
07	Moraleja, La	145 Talamanca de Jarama
03	Morales, Los	119 Quijorna
06	Morales, Los	183 Zarzalejo
04	Moratones	009 Algete
05	Navahuerta y Las Tejoneras	018 Becerril de la Sierra
02	Nube, La	050 Cubas
06	Oruga, La	005 Alcalá de Henares
07	Pajares, Los	108 Pedrezuela
08	Palancar, El	028 Bustarviejo
06	Palancar, El	176 Villanueva de la Cañada
04	Parra, La	037 Cenicientos
07	Parralejo, El	110 Perales de Taluña
04	Peña Ambite	011 Ambite
03	Peña Rubia	084 Mejorada del Campo
06	Peñas Rubias	129 San Agustín del Guadalix
02	Peralejo - Puntal del Pollo, El	146 Tielmes
08	Pico Blanco	148 Torrejón de Ardoz
10	Pinar del Concejo	031 Cadalso de los Vidrios
12	Poveda y Los Albañalanes	171 Villa del Prado
03	Pozuelos, Los	021 Berrueco, El
12	Prado Grande	022 Boadilla del Monte
03	Prado de Arriba y Callejones	110 Perales de Tajuña
11	Prado del Espino-San Babilés	022 Boadilla del Monte
16	Prado del Rincón	130 San Fernando de Henares
09	Prados Redondos	062 Garganta de los Montes
08	Pradon, El	007 Alcorcón
04	Presa, La	084 Mejorada del Campo
06	Pueblas, Las	045 Colmenar Viejo
03	Puente de Arganda	014 Arganda del Rey

### 3.5. ENTIDADES SEGÚN TIPO (Continuación)

TIPO DE ENTIDAD	ENTIDAD	MUNICIPIO
09	Puerta Verde	131 San Lorenzo de El Escorial
05	Quintas, Las	168 Vellón, El
04	Quiñones	114 Piñuecar
07	Rabusera, La	030 Cabrera, La
04	Race	134 San Sebastián de los Reyes
03	Raso, El	170 Villaconejos
22	Retamares	115 Pozuelo de Alarcón
05	Retuerta, La	063 Gargantilla del Lozoya
07	Rincón, El	008 Aldea del Fresno
04	Río Guadarrama	092 Móstoles
05	Río Guadarrama y Casa de Roque	181 Villaviciosa de Odón
02	Riosequillo	027 Buitrago del Lozoya
10	Roblizas, Las	134 San Sebastián de los Reyes
08	Rompidos, Los	901 Lozoyuela - Navas - Sieteiglesias
05	Roserillos y El Carrascal	085 Miraflores de la Sierra
04	Salgar, El	059 Fuente el Saz de Jarama
07	Salomón y Tras el Río	009 Algete
08	San Antón	040 Ciempozuelos
08	San Bartolomé	145 Talamanca de Jarama
06	San Blas - Los Colladillos	085 Miraflores de la Sierra
05	San Isidro	154 Torres de la Alameda
06	San Juan del Viso	154 Torres de la Alameda
17	Sedano	130 San Fernando de Henares
06	Sema, La	014 Arganda del Rey
08	Sima, La	129 San Agustín del Guadalix
10	Solana, La	131 San Lorenzo de El Escorial
12	Soto Mozanaque	009 Algete
02	Soto y La Vega, El	137 Santos de la Humosa, Los
06	Soto y La Vega, El	164 Valdetorres de Jarama
07	Soto, El	153 Torremocha de Jarama
05	Suertes y Dehesa Vieja, Las	059 Fuente el Saz de Jarama
03	Tablada	068 Guadarrama
06	Tejera, La	063 Gargantilla del Lozoya
09	Tomilleras, Las	901 Lozoyuela - Navas - Sieteiglesias
12	usero, El	031 Cadalso de los Vidrios
18	Vacibotas	130 San Fernando de Henares
04	Val, El	102 Orusco
05	Valdecastellanos - Polígono Prado Concejal	075 Loeches
10	Valdeguerra	043 Colmenar de Oreja
07	Valdelayegua	154 Torres de la Alameda
05	Valdemera	011 Ambite
10	Valdeoliva	129 San Agustín del Guadalix
06	Valgrande	052 Chinchón
13	Valhondo y Los Velascos	031 Cadalso de los Vidrios
14	Valle de la Dehesa	031 Cadalso de los Vidrios
03	Valle, El	091 Morata de Tajuña
11	Valle, El	131 San Lorenzo de El Escorial
06	Valle, El	148 Torrejón de Ardoz
05	Vaqueras, Las	108 Pedrezuela
05	Varela	152 Torreldones
03	Varga, La	180 Villarejo de Salvanes
04	Vega Corbera	180 Villarejo de Salvanes
08	Vega de las Cuevas	110 Perales de Tajuña
05	Vega de los Bodegones	173 Villamanrique de Tajo
06	Vega, La	011 Ambite
03	Vega, La	035 Carabaña
12	Vega, La	052 Chinchón
04	Vega, La	055 Estremera
07	Vega, La	084 Mejorada del Campo
07	Vega, La	102 Orusco
05	Vega, La	110 Perales de Tajuña
03	Vega, La	146 Tiernes
04	Vega, La	147 Titulcia
07	Vega, La	181 Villaviciosa de Odón
03	Vegas, Las	060 Fuentidueña de Tajo

TIPO DE ENTIDAD	ENTIDAD	MUNICIPIO
	06 Vequilla, La	110 Perales de Tajuña
	03 Venta de Mea y Calcetas	064 Gascones
	05 Venta del Cojo	128 Rozas de Puerto Real
	07 Villanueva	134 San Sebastián de los Reyes
	02 Villar, El	124 Robledillo de la Jara
	07 Villares y Correal, Los	148 Torrejón de Ardoz
	07 Viñas, Las	094 Navalafuente
	04 Visos y Las Dehesas, Los	060 Fuentidueña de Tajo
	11 Viveros	130 San Fernando de Henares
Poblado		
	01 Alamin	171 Villa del Prado
	01 Algodor	013 Aranjuez
	01 Belvis de Jarama	104 Paracuellos de Jarama
	02 Embalse del Atazar	107 Patones
	06 I.N.T.A.	104 Paracuellos de Jarama
	05 Presa de Puentes Viejas	902 Puentes Viejas
	04 Presa de Santillana	082 Manzanares el Real
	04 Real Cortijo de San Isidro	013 Aranjuez
Polígono Industrial		
	03 Alcamar	032 Camarma de Esteruelas
	02 Arenas, Las	113 Pinto
	05 Arroyadas, Las	050 Cubas
	08 Caballo, El	075 Loeches
	02 Campo Nuevo	041 Cobeña
	04 Casa de Postas	040 Ciempozuelos
	03 Frailes, Los	053 Daganzo de Arriba
	11 Mancigordo	096 Navalcarnero
	05 Navarrosillos - Polígono Sur	045 Colmenar Viejo
	07 Nieves, Las	092 Móstoles
	05 Nogal, El	009 Algete
	08 Polígono de San Fernando de Henares	130 San Fernando de Henares
	07 Raso, El	129 San Agustín del Guadalix
	05 Raya de Vellilla, La	084 Mejorada del Campo
	10 Rompecubas	161 Valdemoro
	08 Salmuecos, Los	050 Cubas
	05 Santa Ana	099 Navas del Rey
	02 Vacasillos	149 Torrejón de la Calzada
	06 Valmor	161 Valdemoro
	04 Ventorro del Cano	007 Alcorcón
Polígono de Servicios		
	09 Dehesa de Marimartín	096 Navalcarnero
	10 Dehesa, La	127 Rozas de Madrid, Las
	04 Fuente Nueva	131 San Lorenzo de El Escorial
	19 Iberduero	080 Majadahonda
	13 Puentequilla y Los Majuelos, La	127 Rozas de Madrid, Las
	03 Puerto de Navacerrada	038 Cercedilla
Real Sitio		
	02 San Fernando de Henares	130 San Fernando de Henares
	02 San Lorenzo de El Escorial	131 San Lorenzo de El Escorial
Urbanización		
	01 Alcor, El	054 Escorial, El
	02 Arreturas, Las	094 Navalafuente
	01 Atalaya Real	108 Pedrezuela
	02 Barrizales, Los	046 Collado Mediano
	01 Bellavista	061 Galapagar
	01 Berzalejo, El	072 Hoyo de Manzanares
	02 Berzosa, La	072 Hoyo de Manzanares
	02 Berzosilla, La	152 Torreldones
	06 Berrocal I, El	023 Boalo, El
	07 Berrocal II, El	023 Boalo, El
	02 Berrocal, El	018 Becerril de la Sierra
	02 Berrocal, El	082 Manzanares el Real
	02 Berrocal, El	090 Moralzarzal
	04 Berrocales del Jarama, Los	104 Paracuellos de Jarama
	02 Bosque, El	181 Villaviciosa de Odón

### 3.5. ENTIDADES SEGÚN TIPO (Continuación)

TIPO DE ENTIDAD	ENTIDAD	MUNICIPIO
	07 Calvero. El	168 Vellón. El
	01 Calypo II	096 Navalcarnero
	02 Caminos. Los	111 Pezuela de las Torres
	02 Campodón	007 Alcorcón
	10 Cerca de Carrasquilla	047 Collado Villalba
	03 Cerro Alarcón	095 Navalagamella
	02 Cerro Alarcón	160 Valdemorillo
	02 Cerro Matalera	158 Valdemanco
	01 Colinas. Las	089 Moraleja de Enmedio
	01 Cortijos. Los	141 Sevilla la Nueva
	02 Costa de Madrid	133 San Martín de Valdeiglesias
	02 Cotos de Monterrey	169 Venturada
	04 Cuestas. Las	061 Galapagar
	02 Cumbres. Las	109 Pelayos de la Presa
	01 Chopera. La	127 Rozas de Madrid. Las
	05 Dehesa	160 Valdemorillo
	11 Dominio de Fontenebro - Mirador de la Sierra	047 Collado Villalba
	03 Encinar del Alberche	171 Villa del Prado
	01 Endrinales. Los	085 Miraflores de la Sierra
	05 Entrepinos	031 Cadalso de los Vidrios
	01 Entrepinos	128 Rozas de Puerto Real
	01 Eurovillas	179 Villar del Olmo
	06 Eurovillas - Las Villas	100 Nuevo Baztán
	12 Fuente Blanquilla	901 Lozoyuela - Navas - Sieteiglesias
	02 Fuente del Fresno	134 San Sebastián de los Reyes
	06 Gaseo. El	152 Torreldones
	05 Granjilla. La	054 Escorial. El
	08 Granjilla. La	134 San Sebastián de los Reyes
	04 Grifos. Los	120 Rascafría
	09 Guijo. El	061 Galapagar
	02 Gurugú. El	172 Villalbilla
	03 Hoya. La	158 Valdemanco
	03 Javacruz	133 San Martín de Valdeiglesias
	02 Jirfa	174 Villamanta
	05 Loranca	058 Fuenlabrada
	03 Malpuesta. La	174 Villamanta
	07 Manantial. El	028 Bustarviejo
	04 Manantiales. Los	141 Sevilla la Nueva
	01 Mariblanca	154 Torres de la Alameda
	02 Mirador de Baztán. El	100 Nuevo Baztán
	03 Miraflores	058 Fuenlabrada
	03 Miraval	162 Valdeolmos-Alalpardo
	47 Monteclaro	080 Majadahonda
	24 Monteclaro - La Cabaña	115 Pozuelo de Alarcón
	02 Montehermoso	033 Campo Real
	04 Montellano	018 Becerril de la Sierra
	15 Montemorillo	160 Valdemorillo
	02 Montenebro	108 Pedrezuela
	07 Montepíncipe	007 Alcorcón
	01 Morro. El	099 Navas del Rey
	03 Navarredonda	160 Valdemorillo
	02 Nuevo Chinchón	052 Chinchón
	04 Olivos. Los	017 Batres
	04 Olivos. Los	174 Villamanta
	06 Paraíso. El	160 Valdemorillo
	02 Parque Coimbra	092 Móstoles
	05 Parque de las Colinas	072 Hoyo de Manzanares
	18 Partija - Santa Mónica, La	123 Rivas-Vaciamadrid
	09 Pedregal. El	028 Bustarviejo
	05 Peña de las Gallinas	023 Boalo. El
	02 Peñaguila	021 Berrueco. El
	11 Peñascales. Los	152 Torreldones
	13 Pesquera - El Pornoso. La	028 Bustarviejo
	03 Pinar. El	050 Cubas
	03 Pinares Llanos	092 Móstoles

TIPO DE ENTIDAD	ENTIDAD	MUNICIPIO
	08 Pino Alto	160 Valdemorillo
	08 Pinosol	054 Escorial. El
	09 Pizarrera. La	160 Valdemorillo
	04 Pradera del Amor	021 Berrueco. El
	05 Praderas. Las	090 Moralzarzal
	02 Rancajales. Los	144 Soto del Real
	15 Ranchos. Los	061 Galapagar
	06 Reajo del Roble	046 Collado Mediano
	06 Retamar. El	090 Moralzarzal
	12 Robles. Los	152 Torreldones
	04 Rocha. La	099 Navas del Rey
	16 Roncesvalles	061 Galapagar
	03 Rosales. Los	169 Venturada
	03 San Juan	099 Navas del Rey
	11 San MurieI	023 Boalo. El
	01 San Ramón	133 San Martín de Valdeiglesias
	08 Santo Domingo	009 Algete
	07 Serranía de la Paloma	046 Collado Mediano
	02 Sierra de Tajuña	011 Ambite
	04 Soto. El	050 Cubas
	01 Tres Cantos	903 Tres Cantos
	16 Urbanizaciones Este	022 Boadilla del Monte
	17 Urbanizaciones Noroeste	022 Boadilla del Monte
	06 Valdecelada	084 Mejorada del Campo
	09 Valdelagua	129 San Agustín del Guadalix
	07 Valdelagua	141 Sevilla la Nueva
	08 Valdeláguila - El Robledal	172 Villalbilla
	17 Valdencina	010 Alpedrete
	02 Valquigoso	051 Chapinería
	11 Valromeroso	052 Chinchón
	03 Valle de los Rosales. El	026 Brunete
	02 Valle del Sol	042 Colmenar del Arroyo
	04 Vegas - Santa María. Las	177 Villanueva del Pardillo
	06 Vista Real	018 Becerril de la Sierra
	05 Zulema	172 Villalbilla
Urbanización en Precario	02 Alameda y El Ovejigal. La	025 Brea de Tajo
	02 Alarilla	060 Fuentidueña de Tajo
	02 Almendros. Los	037 Cenicientos
	02 Asperilla. La	030 Cabrera. La
	03 Avalón. El	104 Paracuellos de Jarama
	14 Balcón de Tajo - Urtajo	043 Colmenar de Oreja
	03 Cabezas. Las	182 Villavieja del Lozoya
	03 Cabrerita y El Roble. La	030 Cabrera. La
	06 Cañada. La	182 Villavieja del Lozoya
	02 Cardosa. La	156 Valdeavero
	05 Carracalderas	145 Talamanca de Jarama
	03 Carrascal. El	140 Serranillos del Valle
	02 Cerro de Miralbueno	012 Anchuelo
	03 Cohonares. Los	052 Chinchón
	04 Cubillas. Las	052 Chinchón
	03 Cueva. La	164 Valdettres de Jarama
	03 Chortales. Los	045 Colmenar Viejo
	11 Dehesa Nueva	009 Algete
	06 Dunas. Las	145 Talamanca de Jarama
	04 Eras del Soto. Las	062 Garganta de los Montes
	03 Eras. Las	063 Gargantilla del Lozoya
	04 Escarabajosa. La	164 Valdettres de Jarama
	10 Fuente Pila	096 Navalcarnero
	05 Granja - El Cruce. La	104 Paracuellos de Jarama
	11 Hoyas. Las	171 Villa del Prado
	04 Huelgas. Las	085 Miraflores de la Sierra
	02 Huertas de Villa reja. Las	180 Villa reja de Salvánés
	02 Huertos Familiares	084 Mejorada del Campo
	03 Jardín de Serracines	057 Fresno de Torote



### 3.5. ENTIDADES SEGÚN TIPO (Continuación)

TIPO DE ENTIDAD	ENTIDAD	MUNICIPIO
	02 Llanos. Los	182 Villavieja del Lozoya
	05 Mazacorta	901 Lozoyuela - Navas - Sieteiglesias
	05 Mirador. E	164 Valdetorres de Jarama
	03 Monte Acevedo	100 Nuevo Bazán
	05 Pejarillas. Las	062 Garganta de los Montes
	02 Paraje del Arzobispo	122 Ribatejada
	03 Patuelo. E	097 Navarredonda
	04 Prado Gamonal	097 Nava rredonda
	06 Prado Norte	009 Algete
	04 Redondo de Abajo	064 Gascones
	05 Redondo de Arriba	064 Gascones
	05 Retiro de Torremocha, E	153 Torremocha de Jarama
	02 Sierra Lagos	067 Guadalupe de la Sierra
	05 Sdanilla. La	097 Navarredonda
	07 Sdanilla. La	182 Villavieja del Lozoya
	04 Tercio de la Laguna, E	182 Villavieja del Lozoya
	07 Tomillar. E	063 Gargantilla del Lozoya
	02 Tomillares. Los	151 Torrelaguna
	06 Tomillares, Los	153 Torremocha de Jarama
	13 Torrecilla. La	009 Algete
	14 Umbria de los Gallegos	135 Santa María de la Alameda
	04 Valdeperales	110 Perales de Tajuña
	15 Valle de San Juan - LosVallejos	043 Colmenar de Oreja
	10 Vallequillas	132 San Martín de la Vega
	03 Vedadillo. E	147 Titulcia
	06 Verdugal. E	062 Garganta de los Montes
Villa	01 Acebeda. La	001 Acebeda La
	01 Ajalvir	002 Ajalvir
	01 Alamo. E	004 Alamo. E
	01 Alcobendas	006 Alcobendas
	01 Alcorcón	007 Alcorcen
	01 Aldea del Fresno	008 Aldea del Fresno
	01 Algete	009 Algete
	01 Alpedrete	010 Alpedrete
	01 Ambite	011 Ambite
	01 Anchuelo	012 Anchuelo
	02 Aranjuez	013 Aranjuez
	01 Arganda del Rey	014 Arganda del Rey
	01 Arroyomolinos	015 Arroyomolinos
	01 Batres	017 Batres
	01 Becerril de la Sierra	018 Becerril de la Sierra
	01 Belmonte de Tajo	019 Belmonte de Tajo
	01 Berrueco. E	021 Berrueco, E
	01 Boadilla del Monte	022 Boadilla del Monte
	01 Boato, E	023 Boalo. E
	01 Braojos	024 Braojos
	01 Brea de Tajo	025 Brea de Tajo
	01 Brunete	026 Brunete
	01 Buitrago del Lozoya	027 Buitrago del Lozoya
	01 Bustarviejo	028 Bustarviejo
	01 Cabanillas de la Sierra	029 Cabanillas de la Sierra
	01 Cabrera. La	030 Cabrera, La
	01 Cadalso de los Vidrios	031 Cadalso de los Vidrios
	01 Camarma de Esteruelas	032 Camarma de Esteruelas
	01 Campo Real	033 Campo Real
	01 Canencia	034 Canencia
	01 Carabaña	035 Carabaña
	01 Casarrubuelos	036 Casarrubuelos
	01 Cenicientos	037 Cenicientos
	02 Cerceda	023 Boalo, E
	02 Cercedilla	038 Cercedilla
	02 Cerro de los Angeles	065 Getafe
	01 Ciempozuelos	040 Ciempozuelos
	01 Ciudadcampo	134 San Sebastián de los Reyes

TIPO DE ENTIDAD	ENTIDAD	MUNICIPIO
	01 Cobeña	041 Cobeña
	01 Colmenar Viejo	045 Colmenar Viejo
	01 Colmenar del Arroyo	042 Colmenar del Arroyo
	01 Colmenarejo	044 Colmenarejo
	01 Collado Mediano	046 Collado Mediano
	01 Collado Villalba	047 Collado Villalba
	01 Corpa	048 Corpa
	01 Coslada	049 Coslada
	01 Cubas de la Sagra	050 Cubas
	01 Chapinería	051 Chapinería
	01 Daganzo de Arriba	053 Daganzo de Arriba
	04 Escorial, E	054 Escorial, E
	02 Estremera	055 Estremera
	01 Fresnedillas de la Oliva	056 Fresnedillas
	01 Fresno de Torote	057 Fresno de Torote
	01 Fuenlabrada	058 Fuenlabrada
	01 Fuente el Saz de Jarama	059 Fuente el Saz de Jarama
	01 Fuentidueña de Tajo	060 Fuentidueña de Tajo
	08 Galapagar	061 Galapagar
	03 Getafe	065 Getafe
	01 Griñón	066 Griñón
	01 Guadalupe de la Sierra	067 Guadalupe de la Sierra
	02 Guadarrama	068 Guadarrama
	01 Hiruela, La	069 Hiruela, La
	01 Horcajo de la Sierra	070 Horcajo de la Sierra
	03 Hoyo de Manzanares	072 Hoyo de Manzanares
	01 Humanes de Madrid	073 Humanes de Madrid
	02 Leganés	074 Leganés
	01 Loeches	075 Loeches
	01 Lozoya	076 Lozoya
	04 Lozoyuela	901 Lozoyuela - Navas - Sieteiglesias
	01 Madrid	079 Madrid
	01 Manzanares el Real	082 Manzanares el Real
	03 Mataelpino	023 Boalo, E
	02 Meco	083 Meco
	01 Mejorada del Campo	084 Mejorada del Campo
	02 Miraflores de la Sierra	085 Miraflores de la Sierra
	01 Molar, E	086 Molar, E
	01 Molinos. Los	087 Molinos. Los
	01 Montejo de la Sierra	088 Montejo de la Sierra
	02 Moraleja de Enmedio	089 Moraleja de Enmedio
	01 Moralzarzal	090 Moralzarzal
	01 Morata de Tajuña	091 Morata de Tajuña
	01 Móstoles	092 Móstoles
	01 Navacerrada	093 Navacerrada
	01 Navalafuente	094 Navalafuente
	01 Navalagamella	095 Navalagamella
	03 Navalcamero	096 Navalcamero
	06 Navalquejigo	054 Escorial, E
	02 Navas del Rey	099 Navas del Rey
	01 Olmeda de las Fuentes	101 Olmeda de las Fuentes
	01 Orusco	102 Orusco
	02 Paracuellos de Jarama	104 Paracuellos de Jarama
	01 Parla	106 Parla
	03 Pedrezuela	108 Pedrezuela
	01 Pelayos de la Presa	109 Pelayos de la Presa
	01 Perales de Tajuña	110 Perales de Tajuña
	04 Perales del Río	065 Getafe
	01 Pezuela de las Torres	111 Pezuela de las Torres
	01 Pinto	113 Pinto
	04 Pozuelo de Alarcón	115 Pozuelo de Alarcón
	01 Pozuelo del Rey	116 Pozuelo del Rey
	04 Practicante. E	032 Camarma de Esteruelas
	01 Puebla de la Sierra	118 Puebla de la Sierra
	02 Quijorna	119 Quijorna

### 3.5. ENTIDADES SEGÚN TIPO (Conclusión)

TIPO OE ENTIDAO	ENTIDAD	MUNICIPIO
02	Rascafría	120 Rascafría
01	Redueña	121 Redueña
01	Ribatejada	122 Ribatejada
06	Rivas de Jarama	123 Rivas-Vaciamadrid
07	Rivas-Vaciamadrid	123 Rivas-Vaciamadrid
02	Robledo de Chavela	125 Robledo de Chavela
01	Robregordo	126 Robregordo
02	Rozas de Puerto Real	128 Rozas de Puerto Real
01	San Agustín del Guadalix	129 San Agustín del Guadalix
04	San Martín de Valdeiglesias	133 San Martín de Valdeiglesias
07	San Martín de la Vega	132 San Martín de la Vega
10	Santa María de la Alameda	135 Santa María de la Alameda
02	Sanbrcaz	136 Sanbrcaz
01	Santos de la Humosa, Los	137 Santos de la Humosa, Los
01	Serranillos del Valle	140 Serranillos del Valle
06	Sevilla la Nueva	141 Sevilla la Nueva
01	Somosierra	143 Somosierra
01	Soto del Real	144 Soto del Real
04	Talamanca de Jarama	145 Talamanca de Jarama
01	Tielmes	146 Tielmes
01	Titulcia	147 Titulcia
01	Torrejón de Ardoz	148 Torrejón de Ardoz
01	Torrejón de Velasco	150 Torrejón de Velasco
01	Torrelaguna	151 Torrelaguna
14	Torrelodones	152 Torrelodones
02	Torres de la Alameda	154 Torres de la Alameda
08	Vaciamadrid	123 Rivas-Vaciamadrid
01	Valdaracete	155 Valdaracete
01	Valdeavero	156 Valdeavero
01	Valdelaguna	157 Valdelaguna
01	Valdemaqueda	159 Valdemaqueda
12	Valdemorillo	160 Valdemorillo
01	Valdemoro	161 Valdemoro
02	Valdeolmos	162 Valdeolmos-Alalpardo
01	Valdepiélagos	163 Valdepiélagos
02	Valdetorres de Jarama	164 Valdetorres de Jarama
01	Valdilecha	165 Valdilecha
01	Valverde de Alcalá	166 Valverde de Alcalá
01	Velilla de San Antonio	167 Velilla de San Antonio
02	Vellón, El	168 Vellón, El
01	Venturada	169 Venturada
08	Villa del Prado	171 Villa del Prado
01	Villaconejos	170 Villaconejos
06	Villalbilla	172 Villalbilla
03	Villamanrique de Tajo	173 Villamanrique de Tajo
01	Villamanta	174 Villamanta
01	Villamantilla	175 Villamantilla
01	Villanueva de Perales	178 Villanueva de Perales
04	Villanueva de la Cañada	176 Villanueva de la Cañada
01	Villanueva del Pardillo	177 Villanueva del Pardillo
02	Villar del Olmo	179 Villar del Olmo
01	Villarejo de Salvanés	180 Villarejo de Salvanés
01	Villaviciosa de Odón	181 Villaviciosa de Odón
03	Zarzalejo	183 Zarzalejo

### 3.6. NÚCLEOS SUPRAENTIDADES y SUPRAMUNICIPALES

NÚCLEO SUPRAENTIDAD O SUPRAMUNICIPAL		NÚCLEOS INTRAENTIDAD QUE LO COMPONEN		MUNICIPIO
70000001	Alcobendas con San Sebastián de los Reyes y La Moraleja	01 01	Alcobendas	006 Alcobendas
		01 06	Encinar de los Reyes, El	079 Madrid
		05 01	San Sebastián de los Reyes	134 San Sebastián de los Reyes
70000002	Alcor con Montemorillo, El	01 01	Alcor, El	054 Escorial, El
		15 01	Montemorillo	160 Valdemorillo
70000003	Becerril de la Sierra con Serranía de la Paloma y Los Arroyuelos	01 01	Becerril de la Sierra	018 Becerril de la Sierra
		03 01	Arroyuelos, Los	090 Moralzarzal
		07 01	Serranía de la Paloma	046 Collado Mediano
70000004	Calypo	01 01	Calypo II	096 Navalcarnero
		02 01	Calypo Fado	041 Casarrubios del Monte (Toledo)
70000005	Camping Escorial	02 01	Campillo, El	054 Escorial, El
		09 01	Camping Escorial	131 San Lorenzo de El Escorial
70000006	Carrascal, El	02 01	Carrascal, El	038 Carranque (Toledo)
		03 01	Carrascal, El	140 Serranillos del Valle
70000007	Cerceda con Las Praderas	02 01	Cerceda	023 Boalo, El
		05 01	Praderas, Las	090 Moralzarzal
70000008	Cercedilla con Los Molinos	01 02	Molinos, Los	087 Molinos, Los
		02 01	Cercedilla	038 Cercedilla
		07 01	Canto de la Plata	068 Guadarrama
		07 03	Serranía La	068 Guadarrama
70000009	Cerro Alarcón	02 01	Cerro Alarcón	160 Valdemorillo
		03 01	Cerro Alarcón	095 Navalagamella
70000010	Ciudalcampo	01 01	Ciudalcampo	134 San Sebastián de los Reyes
		06 01	Ciudalcampo	045 Colmenar Viejo
		08 01	Santo Domingo	009 Algete
70000011	Collado Villalba con Alpedrete	01 01	Alpedrete	010 Alpedrete
		01 01	Collado Villalba	047 Collado Villalba
		01 01	Cabezuelas, Las	068 Guadarrama
		02 01	Barrizales, Los	046 Collado Mediano
		05 01	Estación, La	047 Collado Villalba
		06 01	Navalquejido	054 Escorial, El
		06 01	España	061 Galapagar
		08 01	Negrales, Los	068 Guadarrama
		17 01	Pocillo, El	061 Galapagar
		18 01	Negrales - Los Llanos, Los	010 Alpedrete
70000012	Cotos, Los	00 00	Cotos, Los	181 Granja San Ildefonso La (Segovia)
		02 01	Cotos, Los	120 Rascafria
70000013	Dehesilla (Entrepinos) La	01 01	Entrepinos	128 Rozas de Puerto Real
		05 01	Entrepinos	031 Cadalso de los Vidrios
70000014	Dunas con la urbanización Las Colinas, Las	02 01	Urbanización Las Colinas	071 Casar de Talamanca, El (Guadalajara)
		06 01	Dunas, Las	145 Talamanca de Jarama
70000015	Escoriales, Los	02 01	San Lorenzo de El Escorial	131 San Lorenzo de El Escorial
		04 01	Escorial, El	054 Escorial, El
		04 02	Soto Mora	054 Escorial, El
70000016	Estación de Torreldones, La	02 01	Berzosa, La	072 Hoyo de Manzanares
		02 01	Berzosilla, La	152 Torreldones
		04 01	Estación, La	152 Torreldones
		06 01	Gaseo, El	152 Torreldones
		07 01	Fuente La Teja	061 Galapagar
		13 01	Rozuelas, Las	152 Torreldones
		14 01	Torreldones	152 Torreldones
		20 01	Parque de los	061 Galapagar
70000017	Fuenlabrada con Humanes de Madrid y Parla	01 01	Fuenlabrada	058 Fuenlabrada
		01 01	Humanes de Madrid	073 Humanes de Madrid
		02 01	Moraleja de Enmedio	089 Moraleja de Enmedio
		05 01	Acedinos	065 Getafe
70000018	Galapagar con Colmenarejo	01 01	Colmenarejo	044 Colmenarejo
		08 01	Galapagar	061 Galapagar
70000019	Húmera con Somosaguas	24 01	Monteclaro - La Cabaña	115 Pozuelo de Alarcón
		47 01	Monteclaro	080 Majadahonda

NÚCLEO SUPRAENTIDAD O SUPRAMUNICIPAL		NÚCLEOS INTRAENTIDAD QUE LO COMPONEN		MUNICIPIO
70000020	Jardín de Serracines y Paraje del Arzobispo	02 01	Paraje del Arzobispo	122 Ribatejada
		03 01	Jardín de Serracines	057 Fresno de Torote
70000021	Leganés con Getate	02 01	Leganés	074 Leganés
		03 01	Getate	065 Getafe
		07 01	Bercial, El	065 Getafe
70000022	Madrid y alrededores	01 01	Alcorcón	007 Alcorcón
		01 01	Madrid	079 Madrid
		01 01	Angeles, Los	115 Pozuelo de Alarcón
		01 03	Cañada Real de la Galiana Norte	079 Madrid
70000022	Madrid y alrededores	01 04	Cañada Real de la Galiana Sur	079 Madrid
		01 11	Vicalvaro	079 Madrid
		02 01	San Fernando de Henares	130 San Fernando de Henares
		04 01	Pozuelo de Alarcón	115 Pozuelo de Alarcón
		04 01	Rozas de Madrid, Las	127 Rozas de Madrid, Las
		05 02	Viña Grande	074 Leganés
		06 04	Prado Ojera	074 Leganés
		07 01	Bercial, El	065 Getafe
		10 01	Cañada Real de la Galiana	123 Rivas-Vaciamadrid
		18 01	Partija - Santa Mónica, La	123 Rivas-Vaciamadrid
		20 01	Arroyo Meaques	115 Pozuelo de Alarcón
		22 01	Majadahonda	080 Majadahonda
70000023	Mataelpino con El Berrocal	02 01	Berrocal, El	018 Becerril de la Sierra
		02 01	Ponderosa de la Sierra, La	082 Manzanares el Real
		03 01	Cabales, Los	018 Becerril de la Sierra
		03 01	Mataelpino	023 Boato, El
		06 01	Ponderosa I, La	023 Boalo, El
		07 01	Ponderosa II, La	023 Boalo, El
70000024	Montepríncipe	07 01	Montepríncipe	007 Alcorcón
		16 01	Urbanizaciones Este	022 Boadilla del Monte
70000025	Navacerrada con Reajo del Roble	01 01	Navacerrada	093 Navacerrada
		06 01	Reajo del Roble	046 Collado Mediano
70000026	Palancar de Villafranca, El	03 01	Valle de los Rosales, El	026 Brunete
		06 03	Raya del Palancar - Guadamonte, La	176 Villa nueva de la Cañada
70000027	Patones de Abajo con La Cerrada	03 01	Patones de Abajo	107 Patones
		04 01	Cerrada, La	153 Torremocha de Jarama
70000028	Pedrezuela con El Molar	01 01	Molar, El	086 Molar, El
		03 01	Pedrezuela	108 Pedrezuela
70000029	Pelayos con Pantano de San Juan	01 01	Pelayos de la Presa	109 Pelayos de la Presa
		01 01	San Ramón	133 San Martín de Valdeiglesias
		02 01	Costa de Madrid	133 San Martín de Valdeiglesias
		03 01	Javacruz	133 San Martín de Valdeiglesias
70000030	Pinto con Las Arenas	01 02	Pinto	113 Pinto
		02 01	Arenas, Las	113 Pinto
70000031	Puente de Arganda	03 04	Puente de Arganda	014 Arganda del Rey
		11 01	Puente de Arganda	123 Rivas-Vaciamadrid
70000032	Puente de La Bulera	01 09	Puente de la Bulera	079 Madrid
		04 01	Bulera, La	065 Getafe
70000033	Quintana con Los Berrocales del Jarama	04 01	Berrocales del Jarama, Los	104 Paracuellos del Jarama
		09 01	Quintana	130 San Fernando de Henares
70000034	Raya de Velilla con Huertos Familiares, La	02 01	Huertos Familiares	084 Mejorada del Campo
		05 01	Raya de Velilla, La	084 Mejorada del Campo
70000035	Retamar con El Berrocal Sur y Linar del Río, El	02 03	Berrocal Sur, El	090 Moralzarzal
		02 04	Linar del Río	090 Moralzarzal
		06 01	Retamar, El	090 Moralzarzal
70000036	Río Guadarrama	03 01	Río Guadarrama	015 Arroyomolinos
		05 01	Salinas, Las	181 Villaviciosa de Odón
		09 01	Río Guadarrama	092 Mostoles
70000037	Sillios con El Mirador	01 01	Sillios	164 Valdeterres de Jarama
		05 01	Mirador, El	164 Valdeterres de Jarama
70000038	Tomillares, Los	02 01	Tomillares, Los	151 Torrelaguna
		06 01	Tomillares, Los	153 Torremocha de Jarama
70000039	Torrejón de Ardoz con el Polígono Industrial San Fernando	01 01	Torrejón de Ardoz	148 Torrejón de Ardoz
		05 01	San Benito	148 Torrejón de Ardoz
		06 01	Valle, El	148 Torrejón de Ardoz



### 3.6. NÚCLEOS SUPRAENTIDADES y SUPRAMUNICIPALES (Conclusión)

NÚCLEO SUPRAENTIDAD O SUPRAMUNICIPAL		NÚCLEOS INTRAENTIDAD QUE LO COMPONEN		MUNICIPIO		
700000040	Torrejón de la Calzada con Las Arroyadas y Griñón	08	01	Polígono San Fernando	130	San Fernando de Henares
		01	01	Griñón	066	Griñón
		01	01	Torrejón de la Calzada	149	Torrejón de la Calzada
		05	01	Arroyadas, Las	050	Cubas
700000041	Torrelodones con Las Matas - Pinar - Monte Rozas	11	01	Peñascales, Los	152	Torrelodones
		15	01	Matas - Pinar - Monte Rozas, Las	127	Rozas de Madrid, Las
700000042	Valdelagua	03	01	Barranco Hondo	129	San Agustín de Guadalix
		06	05	Valdelagua - Punta Galea	045	Colmenar Viejo
		09	01	Valdelagua	129	San Agustín de Guadalix
700000043	Valdencina	10	01	Cerca de Carrasquilla	047	Collado Villaiba
700000044	Valmor con Rompecubas	06	01	Valmor	161	Valdemoro
		10	01	Rompecubas	161	Valdemoro
700000045	Villafranca del Castillo con Las Vegas - Santa María y con Entrealamos	04	01	Vegas - Santa María, Las	177	Villanueva del Pardillo
		07	04	Villafranca del Castillo - La Mocha Chica	176	Villanueva de la Cañada
		42	01	Entrealamos	080	Majadahonda
700000046	Villas de Nuevo Baztán, Las	01	01	Eurovillas	179	Villar del Olmo
		06	01	Eurovillas - Las Villas	100	Nuevo Baztán
700000047	Villaviciosa con El Lucero	01	01	Villaviciosa de Odón	181	Villaviciosa de Odón
		02	01	Campodón	007	Alcorcón
		03	01	Pinares LLanos	092	Móstoles
		07	01	Las Nieves - El Lucero	092	Móstoles

### 3.7. TABLAS DE CORRESPONDENCIAS DE LAS ENTIDADES, NÚCLEOS Y SECTORES URBANOS DE LOS NOMENCLÁTORES DE 1991 Y 1996

#### 3.7.1. Entidades

NOMENCLÁTOR 96			NOMENCLÁTOR 91			CAMBIOS
MUNICIPIO	ENTIDAD	DENOMINACIÓN	MUNICIPIO	ENTIDAD	DENOMINACIÓN	
001	1	Acebeda, La	001	01	Acebeda, La	I
002	1	Ajalvir	002	01	Ajalvir	I
003	1	Alameda del Valle	003	01	Alameda del Valle	I
004	1	Alama, El	004	10	Alama, El	I
004	2	Camin o de Batres	004	11	Carretera de Batres	I,CN
DOS	1	Alcalá de Henares	DOS	10	Alcalá de Henares	A,F
DOS	2	Base Aérea de Torrejón	DOS	02	Base Aérea de Torrejón	I
			DOS	03	Cam ino de Paracuellos	DP
DOS	4	Ecce Hamo y Cuesta Zulema	DOS	04	Ecce Hamo y Cuesta Zulema	I
DOS	5	Encín y La Canaleja, El	DOS	05	Encín y La Canaleja, El	I
DOS	6	Oruga, La	DOS	06	Oruga, La	I
DOS	7	Soto de la Ciudad y Serafín	DOS	07	Soto de la Ciudad y Serafín	I,CN
DOS	8	Torote y Soto Espinillos	DOS	14	Torote y Soto Espinillos	I
DOS	9	Espinillos	DOS	11	Espinillos	I
DOS	10	Prisión Alcalá-Meco	DOS	12	Prisión Alcalá-Meco	I
			DOS	13	Residencia de Ancianos	DP
			DOS	15	Universidad Complutense	DP
006	1	Alcobendas	006	01	Alcobendas	A
			006	02	Carretera del Goloso	DP
			006	03	Cuesta Blanca	DP
			006	04	Encinar de los Reyes, El	DP
			006	05	Fuente del Hito	DP
			006	06	Mesones y Galápagos	DP
			006	07	Moraleja, La	DP
			006	08	Soto, El	DP
			006	09	Valdeamasa	DP
			006	10	Valportillo	DP
007	1	Alcorcón	007	10	Alcorcón	A,F
007	2	Cam podón	007	02	Cam podón	I
007	3	Venta la Rubia	007	06	Venta la Rubia	I
007	4	Ventorro del Cano	007	07	Ventorro del Cano	I
007	5	Carretera de San Martín	007	03	Carretera de San Martín	I
007	6	Fuente Cisneros	007	04	Fuente Cisneros	O
007	7	Montepríncipe	007	05	Montepríncipe	I
007	8	Praonal, El	007	11	Praonal, El	I
008	1	Aldea del Fresno	008	01	Aldea del Fresno	I
008	2	Corrales, Los	008	02	Corrales, Los	I
008	3	Dehesa de Hernán Vicente	008	11	Dehesa de Hernán Vicente	D,S
008	4	Dehesa de las Hoyas	008	04	Dehesa de las Hoyas	I
008	5	Dehesilla, La	008	05	Dehesilla, La	D,S
008	6	Navayuncosa	008	06	Navayuncosa	I
008	7	Rincón, El	008	13	Rincón, El	D,S
008	8	Santo, El	008	08	Santo, El	I
008	9	Suertes Viejas	008	09	Suertes Viejas	I
008	10	Chaparral, El	008	10	Chaparral, El	D,S
008	11	Estación del Alberche	008	12	Estación del Alberche	A,F
008	12	Serantes	008	14	Serantes	A,F
008	13	Canchas, Los				N
009	1	Algete	009	20	Algete	A,F
009	2	Carmelitas, Las	009	02	Carmelitas, Las	I
009	3	Heredad de la Torre	009	03	Heredad de la Torre	I
009	4	Moratones	009	22	Moratones	I
009	5	Nogal, El	009	05	Nogal, El	I
009	6	Prado Norte	009	23	Prado Norte	I
009	7	Salomón y Tras el Río	009	07	Salomón y Tras el Río	I
009	8	Santo Domingo	009	08	Santo Domingo	I
			009	10	Valderrey	DP
009	11	Dehesa Nueva	009	21	Dehesa Nueva	I
009	12	Soto Mozanaque	009	24	Soto Mozanaque	I
009	13	Torrejilla, La	009	25	Torrejilla, La	I
010	1	Alpedrete	010	20	Alpedrete	D,S

NOMENCLÁTOR 96			NOMENCLÁTOR 91			CAMBIOS
MUNICIPIO	ENTIDAD	DENOMINACIÓN	MUNICIPIO	ENTIDAD	DENOMINACIÓN	
			010	12	Llanos, Los	DP
010	17	Valdencia	010	17	Valdencia	A,F
010	18	Negrales - Los Llanos, Los	010	14	Negrales, Los	A,F,CN
011	1	Ambite	011	10	Ambite	D,S
011	2	Sierra de Tajuña	011	02	Sierra de Tajuña	I
011	3	Valdealcalá	011	03	Valdealcalá	D,S
011	4	Peña Ambite	011	11	Peña Ambite	I
011	5	Valdemera	011	12	Valdemera	I
011	6	Vega, La	011	13	Vega, La	A,F
012	1	Anchuelo	012	10	Anchuelo	D,S
012	2	Cerro de Miralbueno	012	11	Cerro de Miralbueno	A,F
013	1	Algodor	013	01	Algodor	I
013	2	Aranjuez	013	02	Aranjuez	I
013	3	Castillejos	013	04	Castillejos	I
013	4	Real Cortijo de San Isidro	013	08	Real Cortijo de San Isidro	O
013	5	Flam enca, La	013	05	Flam enca, La	I
013	6	Infantas, Las	013	06	Infantas, Las	
013	7	Villamejor	013	11	Villamejor	
013	8	Cerro, El	013	03	Cerro, El	
013	9	Montaña, La	013	07	Montaña, La	
013	10	Soto del Hinojar	013	09	Soto del Hinojar	
013	11	Sotomayor	013	10	Sotomayor	
014	1	Arganda del Rey	014	11	Arganda del Rey	
014	3	Puente de Arganda	014	05	Puente de Arganda	
014	5	Campillo, El	014	12	Campillo, El	
014	6	Sema, La	014	13	Sema, La	
014	7	Villares, Los	014	14	Villares, Los	
015	1	Arroyomolinos	015	01	Arroyomolinos	,F
015	2	Castañeras	015	02	Castañeras	I
015	3	Monte de San Martín	015	03	Monte de San Martín	I
015	4	Valdefuentes	015	04	Valdefuentes	D,S
016	1	Atazar, El	016	01	Atazar, El	O
017	1	Batres	017	01	Batres	I
017	3	Monte de Batres	017	10	Monte de Batres	I
017	4	Olivos, Los	017	11	Olivos, Los	I
018	1	Becerril de la Sierra	018	10	Becerril de la Sierra	A,F
018	2	Berrocal, El	018	02	Berrocal, El	I
018	3	Cebales, Los	018	03	Cebales, Los	I
018	4	Montellano	018	04	Montellano	I
018	5	Navahuerta y Las Tejoneras	018	05	Navahuerta y Las Tejoneras	I,CN
018	6	Vista Real	018	06	Vista Real	I
018	7	Cabeza Mediana	018	11	Cabeza Mediana	D,S
019	1	Belmonte de Tajo	019	01	Belmonte de Tajo	I
020	1	Berzosa del Lozoya	020	10	Berzosa del Lozoya	A,F
020	2	Llanillos, Los	020	11	Llanillos, Los	D,S,CN
021	1	Berrueco, El	021	10	Berrueco, El	I
021	2	Peñaguila	021	02	Peñaguila	I
021	3	Pozuelos, Los	021	03	Pozuelos, Los	I
021	4	Pradera del Amor	021	04	Pradera del Amor	I
021	5	Dehesa Boyal	021	11	Dehesa Boyal	I
022	1	Boadilla del Monte	022	20	Boadilla del Monte	D,S
022	11	Prado del Espino-San Babiles	022	09	Prado del Espino-San Babiles	A,F
022	12	Prado Grande	022	10	Prado Grande	I
022	13	Romanillos	022	11	Romanillos	I
022	16	Urbanizaciones Este	022	05	Monte Príncipe	I,CN
022	17	Urbanizaciones Noroeste	022	21	Urbanizaciones Noroeste	I
023	1	Boalo, El	023	10	Boalo, El	I
023	2	Cerceda	023	11	Cerceda	I
023	3	Mataelpino	023	14	Mataelpino	A,F
023	4	Alcorejo, El	023	01	Alcorejo, El	I
023	5	Peña de las Gallinas	023	05	Peña de las Gallinas	I

### 3.7.1. Entidades (Continuación)

NOMENCLÁTOR 96			NOMENCLÁTOR 91			CAMBIOS
MUNICIPIO	ENTIOAO	DENOMINACIÓN	MUNICIPIO	ENTIOAD	DENOMINACIÓN	
023	6	Berrocal 1, E	023	06	Berrocal 1, E	A
023	7	Berrocal II, E	023	07	Berrocal II, E	I
023	8	Ciudad de los Muchachos y Majada de los Patanes	023	12	Ciudad de los Muchachos y Majada de los Patanes	D,S
023	9	Chaparrales Los	023	13	Chaparrales, Los	I
023	10	Pozuelos, Los	023	15	Pozuelos, Los	I
023	11	San Muriel	023	16	San Muriel - Boman	I,CN
024	1	Brajos	024	01	Brajos	I
025	1	Brea de Tajo	025	02	Brea de Tajo	D,S
025	2	Alameda y El Quejigal, La	025	01	Alameda y El Quejigal, La	A,F
025	3	Monte Robledal	025	03	Monte Robledal	I
026	1	Brunete	026	11	Brunete	A,F
026	2	Dehesa, La	026	02	Dehesa, La	I
026	3	Valle de los Rosales, El	026	03	Valle de los Rosales, El	I
026	4	Barranca, La	026	10	Barranca, La	D,S
027	1	Buitrago del Lozoya	027	01	Buitrago del Lozoya	D,S
027	2	Riosequillo	027	02	Riosequillo	A,F
028	1	Bustarviejo	028	01	Bustarviejo	D,S
028	2	Cabeza Rasa	028	02	Cabeza Rasa	I
028	3	Collado, El	028	03	Collado	I,CN
028	5	Encinilla, La	028	05	Encinilla, La	I
028	6	Hoyuelo, El	028	06	Hoyuelo, El	I
028	7	Manantial, El	028	07	Manantial, El	I
028	8	Palancar, El	028	08	Palancar, El	I
028	9	Pedregal, El	028	09	Pedregal, El	A,F
028	13	Pesquera - El Pomoso, La	028	20	Pesquera - El Pomoso, La	D,S
029	1	Cabanillas de la Sierra	029	01	Cabanillas de la Sierra	I
029	2	Doremor	029	02	Doremor	I
029	3	Lagunazos, Los	029	03	Lagunazos, Los	I
030	1	Cabrera, La	030	02	Cabrera, La	A,F
030	2	Asperilla, La	030	01	Asperilla, La	I
030	3	Cabrerita y El Roble, La	030	03	Cabrerita y El Roble, La	I
030	5	Convento, El	030	05	Convento, El	I
030	6	Encerrada, La	030	06	Encerrada, La	D,S
030	7	Rabusera, La	030	10	Rabusera, La	I
031	1	Cadalso de los Vidrios	031	04	Cadalso de los Vidrios	A,F
031	2	Barrancos y El Palancar, Los	031	02	Barrancos y El Palancar, Los	I
031	3	Boquerón, El	031	03	Boquerón, El	A,F
031	4	Castellana y El Pilar, La	031	05	Castellana y El Pilar, La	I
031	5	Entrepinos	031	06	Entrepinos	I
031	6	Lancharrasa	031	15	Lancharrasa	I
031	7	Mahillo, El	031	08	Mahillo, El	I
031	8	Mariscalas, Las	031	09	Mariscalas, Las	I
031	9	Marra, La	031	10	Marra, La	I
031	10	Pinar del Concejo	031	14	Pinar del Concejo	D,S
031	12	Usero, El	031	07	Usero, El	D,S
031	13	Valhondo y Los Velascos	031	20	Valhondo y Los Velascos	I
031	14	Valle de la Dehesa	031	13	Valle de la Dehesa	I
032	1	Camarma de Esteruelas	032	11	Camarma de Esteruelas	D,S
032	3	Alcamar	032	02	Nuevo Camarma	DP
032	4	Practicante, El	032	10	Alcamar	I
033	1	Campo Real	033	01	Campo Real	D,S
033	2	Montehermoso	033	02	Montehermoso	A,F
034	1	Canencia	034	01	Canencia	I
035	1	Carabaña	035	01	Carabaña	D,S
035	2	Dehesa y El Horcajo, La				N
035	3	Vega, La				N
036	1	Casarrubuelos	036	01	Casarrubuelos	D
037	1	Cenicientos	037	01	Cenicientos	D,S
037	2	Almendros, Los				N
037	3	Juncal, El				N
037	4	Parra, La				N
038	1	Camorritos	038	02	Camorritos	I

NOMENCLÁTOR 96			NOMENCLÁTOR 91			CAMBIOS
MUNICIPIO	ENTIDAD	DENOMINACIÓN	MUNICIPIO	ENTIDAD	DENOMINACIÓN	
038	2	Cercedilla	038	03	Cercedilla	A,F
038	3	Puerto de Navacerrada	038	10	Puerto de Navacerrada	I
038	5	Baillo y Las Hojarascas, El	038	01	Baillo y Las Hojarascas, El	D,S
038	6	Dehesas, Las	038	04	Dehesas, Las	I
039	1	Cervera de Buitrago	039	11	Cervera de Buitrago	A,F
039	2	Cercados, Los	039	10	Cercados, Los	D,S
040	1	Ciempozuelos	040	04	Ciempozuelos	D,S
040	2	Arriadas, Las	040	01	Arriadas, Las	I
040	3	Buzanca	040	02	Buzanca	I
040	4	Casa de Postas	040	03	Casa de Postas	A,F
040	5	Espartinas	040	05	Espartinas	I
040	6	Lavadero, El	040	06	Lavadero, El	I
040	7	Molino del Rey	040	07	Molino del Rey	I
040	8	San Antón	040	08	San Antón	I
040	9	Soto Gutiérrez	040	09	Soto Gutiérrez	I
041	1	Cobeña	041	11	Cobeña	I
041	2	Campo Nuevo	041	10	Campo Nuevo	I
042	1	Colmenar del Arroyo	042	01	Colmenar del Arroyo	I
042	2	Valle del Sol	042	02	Valle del Sol	I
043	1	Aldehuela, La	043	01	Aldehuela, La	I
043	2	Colmenar de Oreja	043	07	Colmenar de Oreja	I
043	3	San Miguel	043	09	San Miguel	I
043	5	Berlinchas, Las	043	03	Berlinchas, Las	I
043	6	Casa Concha	043	05	Casa Concha	I
043	7	Casa del Reloj	043	04	Casa del Reloj	I
043	8	Castellanos	043	06	Castellanos	I
043	9	Gitana, La	043	08	Gitana, La	I
043	10	Valdeguerra	043	10	Valdeguerra	A,F
043	14	Balcón de Tajo - Urtajo	043	12	Vallejos, Los	DP
043	15	Valle de San Juan - Los Vallejos	043	02	Balcón de Tajo - Urtajo	I
044	1	Colmenarejo	043	11	Valle de San Juan	A,F,CN
045	1	Colmenar Viejo	044	01	Colmenarejo	A
045	3	Chortales, Los	045	10	Colmenar Viejo	I
045	4	Famet	045	11	Chortales, Los	I
045	5	Navarrosillos - Polígono Sur	045	12	Famet	I
045	6	Pueblas, Las	045	13	Navarrosillos	I,CN
045	7	San Pedro	045	14	Pueblas, Las	I
046	1	Collado Mediano	045	15	San Pedro	I
046	2	Barrizales, Los	046	10	Collado Mediano	A,F
046	6	Reajo del Roble	046	01	Barrizales, Los	I
046	7	Serranía de la Paloma	046	06	Reajo del Roble	A,F
047	1	Collado Villalba	046	12	Serranía de la Paloma	A,F
047	2	Dehesa Municipal	046	11	Monte Redondo	DP
047	5	Estación, La	047	10	Collado Villalba	A,F
047	9	Eras, Las	047	11	Dehesa Municipal	I
047	10	Cerca de Carrasquilla	047	14	Estación, La	I
047	11	Dominio de Fontenebro - Mirador de la Sierra	047	18	Monte El Andaluz	I,CN
048	1	Corpa	047	19	Valdencina	A,F,CN
049	1	Coslada	047	13	Dominio de Fontenebro	A,F,CN
050	1	Cubas de la Sagra	047	12	Dehesa Nueva	DP
050	2	Nube, La	047	15	Fuente Pizarro	DP
050	3	Pinar, El	047	16	Hormigal, El	DP
050	4	Soto, El	047	17	Mirador de la Sierra	DP
050	5	Arroyadas, Las	048	01	Corpa	I
050	6	Camino de Batres	049	01	Coslada	I
050	8	Salmueres, Los	050	12	Cubas	D,SCN
			050	13	Nube, La	A,F
			050	14	Pinar, El	D,S
			050	17	Soto, El	A,F
			050	10	Arroyadas, Las	A,F
			050	11	Camino de Batres	I
			050	16	Salmueres, Los	I
			050	15	Plata, La	DP





### 3.7.1. Entidades (Continuación)

NOMENCLÁTOR 96			NOMENCLÁTOR 91			CAMBIOS
MUNICIPIO	ENTIOAD	DENOMINACIÓN	MUNICIPIO	ENTIOAD	DENOMINACIÓN	
075	8	Caballo, El				N
076	1	Lozoya	076	11	Lozoya	I
076	2	Granja, La	076	10	Granja, La	I
078	1	Madarcos	078	01	Madarcos	I
079	1	Madrid	079	01	Madrid	I
			080	09	Sacedilla, La	DP
080	19	Iberduero	080	05	Iberduero	A,F
080	22	Majadahonda	080	10	Majadahonda	A,F
080	41	Coto Blanco	080	02	Coto Blanco	I
080	42	Cumbre, La	080	03	Cumbre, La	I
080	43	Grajera, La	080	04	Grajera, La	I
080	44	Monte del Pilar	080	07	Monte del Pilar	I
080	45	Virgen de Lourdes	080	01	Virgen de Lourdes	A,F
080	46	Mayorazgo, El	080	11	Mayorazgo, El	I
080	47	Monteclaro	080	12	Monteclaro	A,F
082	1	Manzanares el Real	082	03	Manzanares el Real	I
082	2	Berrocal, El	082	01	Berrocal, El	I
082	3	Bola del Mundo, La	082	02	Bola del Mundo, La	I
082	4	Presa de Santillana	082	04	Presa de Santillana	I
083	1	Estación y La Venta, La	083	02	Estación y La Venta, La	I
083	2	Meco	083	03	Meco	I
083	3	Alameda de las Monjas	083	01	Alameda de las Monjas	I
084	1	Mejorada del Campo	084	02	Mejorada del Campo	D,S
084	2	Huertos Familiares	084	01	Huertos Familiares	D,S
084	3	Peña Rubia	084	03	Peña Rubia	I
084	4	Presa, La	084	04	Presa, La	D,S
084	5	Raya de Velilla, La	084	05	Raya de Velilla, La	D,S
084	6	Valdecelada	084	06	Valdecelada	A,F
084	7	Vega, La	084	07	Vega, La	I
085	1	Endrinales, Los	085	01	Endrinales, Los	I
085	2	Miraflores de la Sierra	085	12	Miraflores de la Sierra	A,F
085	3	Hormigales y Casablanca	085	10	Hormigales y Casablanca	D,S
085	4	Huelgas, Las	085	11	Huelgas, Las	I
085	5	Roserillos y El Carrascal	085	13	Roserillos y El Carrascal	I
085	6	San Blas - Los Colladillos	085	14	San Blas - Los Colladillos	I
086	1	Molar, El	086	12	Molar, El	A,F
			086	02	Vista Sierra	DP
086	3	Cabaña, La	086	10	Cabaña, La	I
086	4	Llanos y Remolinos, Los	086	11	Llanos y Remolinos, Los	I
087	1	Molinos, Los	087	10	Molinos, Los	O
088	1	Montejo de la Sierra	088	11	Montejo de la Sierra	I
088	2	Chaparral, El	088	10	Chaparral, El	I
089	1	Colinas, Las	089	01	Colinas, Las	I
089	2	Moraleja de Enmedio	089	02	Moraleja de Enmedio	I
090	1	Moralzarzal	090	10	Moralzarzal	I
090	2	Berrocal, El	090	01	Berrocal, El	A,F
090	3	Fuente del Projo	090	03	Fuente del Projo	I
090	5	Praderas, Las	090	06	Praderas, Las	I
090	6	Retamar, El	090	07	Retamar, El	D,S
091	1	Morata de Tajuña	091	11	Morata de Tajuña	A,F
091	2	Alto, El	091	01	Alto, El	I
091	3	Valle, El	091	03	Valle, El	D,S
091	4	Cabezas, Las	091	10	Cabezas, Las	I
092	1	Móstoles	092	04	Móstoles	A,F
092	2	Parque Coimbra	092	06	Parque Coimbra	I
092	3	Pinares Llanos	092	08	Pinares Llanos	D,S
092	4	Río Guadarrama	092	09	Río Guadarrama	I
092	5	Combos, Los	092	01	Combos, Los	A,F
092	6	Húmera	092	03	Húmera	I
092	7	Nieves, Las	092	05	Nieves, Las	I
092	8	Peñaca	092	07	Peñaca	I
093	1	Navacerrada	093	05	Navacerrada	I
093	2	Almorchones, Los	093	01	Almorchones, Los	I
093	3	Barranca, La	093	02	Barranca, La	I

NOMENCLÁTOR 96			NOMENCLÁTOR 91			CAMBIOS
MUNICIPIO	ENTIOAD	DENOMINACIÓN	MUNICIPIO	ENTIOAD	DENOMINACIÓN	
094	1	Navalafuente	094	11	Navalafuente	A,F
094	2	Arreturas, Las	094	01	Arreturas, Las	I
094	3	Corralillo, El	094	06	Corralillo, El	I
094	4	Llanos, Los	094	10	Llanos, Los	D,S
094	5	Piscis	094	03	Piscis	I
094	6	Sococar	094	04	Sococar	I
094	7	Viñas, Las	094	16	Viñas, Las	I
095	1	Navalagamella	095	02	Navalagamella	D,S
095	2	Barrancos, Los				N
095	3	Cerro Alarcón				N
096	1	Calypo II	096	02	Calypo II	I
096	3	Navalcamero	096	11	Navalcamero	A,F
096	4	Aguas de Riaza	096	01	Aguas de Riaza	I
096	5	Carretera de Extremadura	096	20	Carretera de Extremadura	I
096	6	Carretera de Villamanta	096	04	Carretera de Villamanta	I
096	7	Carril Toledano	096	05	Carril Toledano	I
096	8	Casa de Roque	096	06	Casa de Roque	I
096	9	Dehesa de Marimartín	096	07	Dehesa de Marimartín	D,S
096	10	Fuente Pila	096	08	Fuente Pila	I
096	11	Mancigordo	096	09	Mancigordo	I
097	1	Navarredonda	097	01	Navarredonda	A,F
097	2	San Mamés	097	04	San Mamés	D,S
097	3	Patuelo, El	097	02	Patuelo, El	AJ
097	4	Prado Gamonal	097	03	Prado Gamonal	I
097	5	Solanilla, La	097	05	Solanilla, La	D,S
099	1	Morro, El	099	01	Morro, El	I
099	2	Navas del Rey	099	02	Navas del Rey	D,S
099	3	San Juan	099	04	San Juan	I
099	4	Rocha, La				N
099	5	Santa Ana				N
100	2	Mirador de Baztán, El	100	02	Mirador de Baztán, El	I
100	3	Monte Acevedo	100	03	Monte Acevedo	I
100	4	Nuevo Baztán	100	04	Nuevo Baztán	I
100	6	Eurovillas - Las Villas	100	01	Eurovillas - Las Villas	I
101	1	Olmeda de las Fuentes	101	01	Olmeda de las Fuentes	I
102	1	Orusco	102	03	Orusco	D,S
102	2	Besana, La	102	01	Besana, La	I
102	3	Carrizal, El	102	02	Carrizal, El	I
102	4	Val, El	102	04	Val, El	I
102	5	Camino de Valdeolmeña				N
102	6	Camino del Llano				N
102	7	Vega, La				N
104	1	Belvis de Jarama	104	02	Belvis de Jarama	I
104	2	Paracuellos de Jarama	104	06	Paracuellos de Jarama	D,S
104	3	Avalón, El	104	01	Avalón, El	I
104	4	Berrocales del Jarama, Los	104	03	Berrocales del Jarama, Los	AJ
104	5	Granja - El Cruce, La	104	10	Granja - El Cruce, La	A,F
104	6	I.N.T.A.	104	05	I.N.T.A.	I
106	1	Parla	106	10	Parla	A,F
106	3	Humanejos y El Prado	106	02	Humanejos y El Prado	D,S
107	2	Embalse del Atazar	107	03	Embalse del Atazar	D,S
107	3	Patones de Abajo	107	01	Patones de Abajo	AJ
107	4	Patones de Arriba	107	02	Patones de Arriba	D,S
108	1	Atalaya Real	108	01	Atalaya Real	I
108	2	Montenebro	108	12	Montenebro	A,F
108	3	Pedrezuela	108	14	Pedrezuela	D,S
108	4	Mina, La	108	11	Mina, La	A,F
108	5	Vaqueras, Las	108	05	Vaqueras, Las	I
108	6	Lagunilla, La	108	10	Lagunilla, La	I
108	7	Pajares, Los	108	13	Pajares, Los	I
109	1	Pelayos de la Presa	109	01	Pelayos de la Presa	D,S
109	2	Cumbres, Las	109	10	Cumbres, Las	A,F
110	1	Perales de Tajuña	110	02	Perales de Tajuña	D,S
110	2	Camino de las Peñuelas	110	01	Camino de las Peñuelas	I

### 3.7.1. Entidades (Continuación)

NOMENCLÁTOR 96			NOMENCLÁTOR 91			CAMBIOS
MUNICIPIO	ENTIDAD	DENOMINACIÓN	MUNICIPIO	ENTIDAD	DENOMINACIÓN	
110	3	Prado de Arriby Callejones	110	03	Prado de Arriby y Los Callejones	I,CN
110	4	Valdeperales	110	04	Valdeperales	I
110	5	Vega. La	110	05	Vega, La	A,F
110	6	Veguilla, La	110	06	Veguilla, La	I
110	7	Parralejo. El				N
110	8	Vega de las Cuevas				N
111	1	Pezuela de las Torres	111	02	Pezuela de las Torres	I
111	2	Caminos, Los	111	01	Caminos, Los	I
112	1	Pinilla del Valle	112	01	Pinilla del Valle	I
113	1	Pinto	113	11	Pinto	O
113	2	Arenas, Las	113	10	Arenas, Las	I
114	1	Gandullas	114	10	Gandullas	I
114	2	Piñuecar	114	12	Piñuecar	I
114	3	Lanchares	114	11	Lanchares	I
114	4	Quiñones	114	13	Quiñones	I
115	1	Angeles, Los	115	01	Angeles, Los	I
			115	04	Cabaña, La	DP
115	4	Pozuelo de Alarcón	115	23	Pozuelo de Alarcón	D,S
			115	14	Prado de Somosaguas	DP
115	20	Arroyo Meaques	115	20	Arroyo Meaques	D,S
			115	21	Monte Alina - Prado Largo	DP
115	22	Retamares	115	24	Retamares	D,S
115	23	Húmera - Somosaguas - Prado del Rey	115	07	Humera	A,F,CN
115	24	Monteclaro - La Cabaña	115	22	Monte Claro	A,F,CN
			115	25	Somosaguas	DP
115	25	Monte de Pozuelo				N
116	1	Pozuelo del Rey	116	01	Pozuelo del Rey	I
117	1	Prádena del Rincón	117	01	Prádena del Rincón	I
118	1	Puebla de la Sierra	118	01	Puebla de la Sierra	I
119	1	Perales de Milla	119	02	Perales de Milla	I
119	2	Quijorna	119	11	Quijorna	A,F
119	3	Morales, Los	119	01	Morales, Los	I
			119	10	Olivar y La Chameca, El	DP
120	1	Oteruelo del Valle	120	01	Oteruelo del Valle	I
120	2	Rascafría	120	02	Rascafría	D,S
120	3	Valdesquí	120	03	Valdesquí	I
120	4	Grifos, Los				N
			121	01	Cardosos, Los	DP
121	1	Redueña	121	02	Redueña	A,F
122	1	Ribatejada	122	11	Ribatejada	A,F
122	2	Paraje del Arzobispo	122	01	Paraje del Arzobispo	I
122	3	Juncal, El	122	10	Juncal, El	I
			122	12	Zazueta del Monte	DP
			123	01	Santa Marta	DP
123	2	Casa Eulogio	123	04	Casa Eulogio	I
123	3	Negrалеjo. El	123	07	Negrалеjo. El	I
123	4	Piul, El	123	10	Piul, El	I
123	5	Porcal, El	123	11	Porcal, El	I
123	6	Rivas de Jarama	123	12	Rivas de Jarama	I
123	7	Rivas-Vaciamadrid	123	21	Rivas-Vaciamadrid	I
123	8	Vaciamadrid	123	14	Vaciamadrid	I
123	10	Cañada Real de la Galiana	123	03	Cañada Real de la Galiana	I
123	11	Coronas, Las	123	05	Coronas, Las	I
			123	15	Santa Ana	DP
			123	16	Santa Mónica	DP
123	18	Partija • Santa Mónica. La	123	09	Partija	A,F,CN
			123	20	Covibar - Pablo Iglesias	DP
124	1	Robledillo de la Jara	124	10	Robledillo de la Jara	D,S
124	2	Villar, El	124	11	Villar, El	A,F
			125	01	Canopus	DP
			125	02	Estación, La	DP
125	2	Robledo de Chavela	125	04	Robledo de Chavela	A,F
			125	03	Río Cofío	DP
			125	05	Suiza Española. La	DP

NOMENCLÁTOR 96			NOMENCLÁTOR 91			CAMBIOS
MUNICIPIO	ENTIDAD	DENOMINACIÓN	MUNICIPIO	ENTIDAD	DENOMINACIÓN	
126	1	Robregordo	126	01	Robregordo	I
			127	01	Barrancos, Los	DP
127	1	Chopra, La	127	05	Chopra, La	A,F
127	4	Rozas de Madrid, Las	127	13	Rozas de Madrid, Las	A,F
127	7	Carriles, Los	127	02	Carriles, Los	I
127	8	Cervera, La	127	03	Cervera, La	I
127	9	Ceudas, Las	127	04	Ceudas, Las	A,F
127	10	Dehesa, La	127	06	Dehesa, La	D,S
			127	11	Pinar de las Rozas	DP
127	11	Garzo, El	127	07	Garzo, El	A,F
127	13	Puentecilla y Los Majuelos, La	127	12	Puentecilla y Los Majuelos, La	D,S
127	15	Matas - Pinar - Monte Rozas, Las	127	08	Matas, Las	A,F,CN
			127	20	Molino de la Hoz - Nuevo Club	DP
128	1	Entrepinos	128	01	Entrepinos	A,F
128	2	Rozas de Puerto Real	128	03	Rozas de Puerto Real	D,S
128	3	Hoyo, El	128	02	Hoyo, El	I
128	4	Inmaculada y San Dámaso	128	04	San Dámaso y Santa Adela	I,CN
128	5	Venta del Cojo	128	05	Venta del Cojo	I
129	1	San Agustín del Guadalix	129	08	San Agustín del Guadalix	A,F
129	2	Ardales, Los	129	01	Ardales, Los	I
129	3	Barranco Hondo	129	02	Barranco Hondo	I
129	4	Hidroía	129	03	Hidroía	I
129	5	Moncalvillo	129	04	Moncalvillo	A,F
129	6	Peñas Rubias	129	05	Peñas Rubias	D,S
129	7	Raso, El	129	07	Raso, El	A,F
129	8	Sima, La	129	09	Sima, La	A,F
129	9	Valdelagua	129	10	Valdelagua	I
129	10	Valdeoliva	129	12	Valdeoliva	D,S
130	2	San Fernando de Henares	130	27	San Fernando de Henares	D,S
130	3	Granja, La	130	23	Granja, La	A,F
130	4	Coto Baezuela	130	02	Coto Baezuela	D,S
130	5	Campito, El	130	03	Campito, El	D,S
130	6	Castillo de Aldovea	130	04	Castillo de Aldovea	A,F
130	7	Daralcalde	130	31	Daralcalde	D,S
130	8	Polígono de San Fernando de Henares	130	25	Polígono Industrial de San Fernando	A,F,CN
130	9	Quintana	130	07	Quintana	D,S
130	10	Soto de Aldovea	130	29	Soto de Aldovea	D,S
130	11	Viveros	130	32	Viveros	D,S
130	12	Casa Quemada	130	20	Casa Quemada	I
130	13	Castellanas, Las	130	21	Castellanas, Las	D,S
130	14	Fuentecillas, Las				N
130	15	Jardín, El	130	24	Jardín, El	D,S
130	16	Prado del Rincón	130	26	Prado del Rincón	I
130	17	Sedano	130	28	Sedano	D,S
130	18	Vaciabotas	130	30	Vaciabotas	A,F
130	19	Galeana, La	130	22	Fuentecillas, Las	A,F,CN
130	20	Huerta Grande, La				N
131	1	Cuelgamuros	131	02	Cuelgamuros	I
131	2	San Lorenzo de El Escorial	131	10	San Lorenzo de El Escorial	A
131	3	Campillo, El	131	01	Campillo, El	I
131	4	Fuente Nueva	131	03	Fuente Nueva	I
131	5	Herrería, La	131	04	Herrería, La	I
131	6	Jaral de la Mira, El	131	05	Jaral de la Mira, El	I
131	7	Jurisdicción, La	131	06	Jurisdicción, La	I
131	8	Monasterio del Campillo	131	07	Monasterio del Campillo	I
131	9	Puerta Verde	131	09	Puerta Verde	I
131	10	Sdana, La	131	11	Sdana, La	I
131	11	Valle, El	131	12	Valle, El	I
132	1	Angeles, Los	132	01	Angeles, Los	D,S
132	2	Boyeriza, La	132	02	Boyeriza, La	I
132	3	Gózquez de Abajo	132	03	Gózquez de Abajo	A,F
132	4	Gózquez de Arriba	132	04	Gózquez de Arriba	D,S
132	5	Marañosa, La	132	05	Marañosa, La	D,S
132	7	San Martín de la Vega	132	08	San Martín de la Vega	A,F



3.7.1. Entidades (Continuación)

NOMENCLÁTOR 96			NOMENCLÁTOR 91			CAMBIOS
MUNICIPIO	ENTIDAD	DENOMINACIÓN	MUNICIPIO	ENTIDAD	DENOMINACIÓN	
132	8	Pajares	132	06	Pajares	D.S
132	9	Pingarrón. El	132	07	Pingarrón. El	D.S
132	10	Vallequillas	132	09	Vallequillas	D.S
133	1	San Ramón	133	01	San Ramón	I
133	2	Costa de Madrid	133	10	Costa de Madrid	D.S
133	3	Javacruz	133	11	Javacruz	I
133	4	San Martín de Valdeiglesias	133	04	San Martín de Valdeiglesias	AJ
134	1	Ciudadcampo	134	01	Ciudadcampo	I
134	2	Fuente del Fresno	134	02	Fuente del Fresno	I
134	3	Pesadilla	134	04	Pesadilla	I
134	4	Race	134	05	Race	I
134	5	San Sebastián de los Reyes	134	12	San Sebastián de los Reyes	AJ
134	6	Valdelamasa	134	07	Valdelamasa	I
134	7	Villanueva	134	08	Villanueva	I
134	8	Granjilla. La	134	03	Granjilla. La	I
134	9	Dehesa Boyal	134	10	Dehesa Boyal	I
134	10	Roblizas. Las	134	11	Roblizas. Las	D.S
135	1	Estación. La	135	21	Estación. La	I
135	2	Herrerías. Las	135	02	Herrerías. Las	I
135	3	Hoya. La	135	03	Hoya. La	AJ
135	5	Navalespino	135	05	Navalespino	I
135	6	Paradilla. La	135	06	Paradilla. La	AJ
135	8	Pimpollar. El	135	08	Pimpollar. El	I
135	9	Robledondo	135	09	Robledondo	I
135	10	Santa María de la Alameda	135	23	Santa María de la Alameda	D.S
135	11	Cereda. La				N
135	13	Molino Nuevo	135	22	Molino Nuevo	I
135	14	Umbria de los Gallegos	135	24	Umbria de los Gallegos	I
135	15	Cepeda. La	135	11	Cepeda. La	I
			135	20	Cruz Verde. La	DP
136	1	Estación Transmisora Marina	136	01	Estación Retransmisora Marina	I.CN
136	2	Santorcaz	136	02	Santorcaz	A
137	1	Santos de la Humosa. Los	137	01	Santos de la Humosa. Los	D.S
137	2	Soto y La Vega. El				N
138	1	Sema del Monte. La	138	01	Sema del Monte. La	I
140	1	Serranillos del Valle	140	11	Serranillos del Valle	D.S
140	3	Carrascal. El	140	10	Carrascal. El	AJ
141	1	Cortijos. Los	141	01	Cortijos. Los	I
141	4	Manantiales. Los	141	03	Manantiales. Los	AJ
141	6	Sevilla la Nueva	141	04	Sevilla la Nueva	D.S
141	7	Valdelagua	141	05	Valdelagua	I
143	1	Somosierra	143	01	Somosierra	I
144	1	Soto del Real	144	11	Soto del Real	D.S
144	2	Rancajales. Los	144	01	Rancajales. Los	AJ
144	3	Dehesa Boyal	144	10	Dehesa Boyal	I
145	4	Talamanca de Jarama	145	15	Talamanca de Jarama	AJ
145	5	Carracalderas	145	10	Carracalderas	I
145	6	Dunas. Las	145	11	Dunas. Las	I
145	7	Moraleja. La	145	13	Moraleja. La	I
145	8	San Bartolomé	145	14	San Bartolomé	D.S
145	9	Hondas. Las	145	12	Hondas. Las	I
146	1	Tielmes	146	11	Tielmes	I
146	2	Peralejo - Punta del Pollo. El	146	10	Peralejo - Punta del Pollo. El	I
146	3	Vega. La	146	12	Vega. La	I
147	1	Titulcia	147	11	Titulcia	AJ
147	2	Carretera de Chinchón	147	10	Carretera de Chinchón	D.S
147	3	Vedadillo. El	147	12	Vedadillo. El	I
147	4	Vega. La	147	13	Vega. La	I
148	1	Torrejón de Ardoz	148	11	Torrejón de Ardoz	D.S
148	2	Base Aérea	148	01	Base Aérea	D
148	3	Casa Blanca	148	02	Casa Blanca	I
148	4	Castillo. El	148	03	Castillo. El	I
148	5	San Benito	148	04	San Benito	I
148	6	Valle. El	148	06	Valle. El	AJ

NOMENCLÁTOR 96			NOMENCLÁTOR 91			CAMBIOS
MUNICIPIO	ENTIDAD	DENOMINACIÓN	MUNICIPIO	ENTIDAD	DENOMINACIÓN	
148	7	Villares y Correal. Los	148	07	Villares y Correal. Los	I
148	8	Pico Blanco	148	10	Pico Blanco	I
149	1	Torrejón de la Calzada	149	10	Torrejón de la Calzada	D.S
149	2	Vaciasilos				N
150	1	Torrejón de Velasco	150	01	Torrejón de Velasco	I
151	1	Torrelaguna	151	13	Torrelaguna	AJ
151	2	Tomillares. Los	151	01	Tomillares. Los	I
			151	10	Carretera de Redueña	DP
			151	11	Dehesa de Valgallegos	DP
			151	12	Huerto Mesino	DP
152	2	Berzosilla. La	152	02	Berzosilla. La	AJ
152	3	Canto del Pico	152	03	Canto del Pico	I
152	4	Estación. La	152	04	Estación. La	AJ
152	5	Vareta	152	14	Vareta	I
152	6	Gaseo. El	152	05	Gaseo. El	AJ
152	7	Jarales. Los	152	06	Jarales. Los	D.S
152	8	Mañas. Las	152	07	Mañas. Las	D.S
152	11	Peñascales. Los	152	10	Peñascales. Los	AJ
152	12	Robles. Los	152	11	Robles. Los	D.S
152	13	Bozuelas. Las	152	12	Bozuelas. Las	I
152	14	Torrelodones	152	13	Torrelodones	AJ
153	1	Fábrica. La	153	03	Fábrica. La	I
153	2	Torremocha de Jarama	153	11	Torremocha de Jarama	I
153	3	Casa de Oficios	153	01	Casa de Oficios	I
153	4	Cerrada. La	153	02	Cerrada. La	I
153	5	Retiro de Torremocha. El	153	04	Retiro de Torremocha. El	I
153	6	Tomillares. Los	153	05	Tomillares. Los	I
153	7	Soto. El	153	10	Soto. El	I
154	1	Mariblanca	154	03	Mariblanca	I.CN
154	2	Torres de la Alameda	154	06	Torres de la Alameda	AJ
154	3	Carretera de Loeches	154	01	Carretera de Loeches	I
154	4	Dehesa de Torres	154	02	Dehesa de Torres	D.S
154	5	San Isidro	154	04	San Isidro	D.S
154	6	San Juan del Viso	154	05	San Juan del Viso	I
154	7	Valdelayegua	154	07	Valdelayegua	I
155	1	Valdaracete	155	02	Valdaracete	I
155	2	Fuensauco	155	01	Fuensauco	I
156	1	Valdeavero	156	02	Valdeavero	A
156	2	Cardosa. La	156	01	Cardosa. La	I
157	1	Valdelaguna	157	01	Valdelaguna	I
158	1	Valdemanco	158	04	Valdemanco	D.S
158	2	Cerro Matallera	158	10	Cerro Matallera	AJ
158	3	Hoya. La	158	02	Hoya. La	AJ
159	1	Valdemaqueada	159	02	Valdemaqueada	D.S
159	2	Río. El	159	01	Río. El	AJ
160	2	Cerro Alarcón	160	02	Cerro Alarcón	AJ
			160	03	Charquillas. Las	DP
			160	12	Puente la Sierra	AJ.CN
			160	04	Jarabeltrán	DP
			160	05	Mirador del Romero. El	DP
160	5	Dehesa	160	13	Tres Dehesas	AJ.CN
			160	06	Mojadillas	DP
160	6	Paraíso. El	160	08	Paraíso. El	I
160	8	Pino Alto	160	10	Pino Alto	I
			160	09	Parque de las Infantas	DP
160	9	Pizarrera. La	160	11	Pizarrera. La	I
160	12	Valdemorillo	160	14	Valdemorillo	AJ
160	13	Barrancos. Los	160	01	Barrancos. Los	I
160	15	Montemorillo	160	07	Montemorillo	I
161	1	Valdemoro	161	05	Valdemoro	AJ
161	2	Camino Hondo	161	01	Camino Hondo	D.S
161	6	Valmor	161	12	Valmor	D.S
161	8	Centro Penitenciario Madrid #11				N
161	9	Juncarejo. El				N

### 3.7.1. Entidades (Conclusión)

NOMENCLÁTOR 96			NOMENCLÁTOR 91			CAMBIOS
MUNICIPIO	ENTIDAD	DENOMINACIÓN	MUNICIPIO	ENTIDAD	DENOMINACIÓN	
161	10	Rompecubas	161	10	Fibrolit	DP
162	1	Alalpardo	161	11	Lastra . La	LCN
162	2	Valdeolmos	162	10	Aíalpardo	D,S
162	3	Miraval	162	02	Valdeolmos	A,F
163	1	Valdepiélagos	162	11	Miraval	I
163	2	Coto de San Benito	163	13	Valdepiélagos	A,F
			163	10	Coto de San Benito	I
			163	11	Hondas . Las	DP
			163	12	Mirabuena - El Frontal	DP
164	1	Siillos	164	01	Siillos, Los	LCN
164	2	Valdetorres de Jarama	164	14	Valdetorres de Jarama	A,F
164	3	Queva . La	164	10	Queva . La	I
164	4	Escarabajosa . La	164	11	Escarabajosa . La	I
164	5	Mirador . El	164	12	Mirador . El	D,S
164	6	Soto y La Vega . El	164	13	Soto y La Vega . El	D,S
165	1	Valdilecha	165	01	Valdilecha	I
166	1	Valverde de Alcalá	166	01	Valverde de Alcalá	I
167	1	Vellilla de San Antonio	167	01	Vellilla de San Antonio	A
168	1	Espartal . El	168	03	Espartal . El	I
168	2	Vellón . El	168	11	Vellón . El	I
168	3	Campillo . El	168	01	Campillo . El	I
168	4	Ermita de San Bias	168	02	Ermita de San Bias	I
168	5	Quintas . Las	168	04	Quintas . Las	I
168	6	Dehesa Boyal	168	10	Dehesa Boyal	I
168	7	Calvero . El				N
169	1	Venturada	169	03	Venturada	I
169	2	Cotos de Monterrey	169	01	Cotos de Monterrey	I
169	3	Rosales . Los	169	02	Rosales . Los	I
170	1	Villaconejos	170	03	Villaconejos	A,F
170	2	Dehesa y Valsalido . La	170	01	Dehesa y Valsalido . La	D,S
170	3	Raso . El	170	02	Raso . El	I
171	1	Alamín	171	01	Alamín	I
171	3	Encinar del Alberche	171	02	Encinar del Alberche	I
171	8	Villa del Prado	171	03	Villa del Prado	D,S
171	9	Cinco Sotos . Los				N
171	10	Dehesa Alamar y Los Parrales				N
171	11	Hoyas . Las				N
171	12	Poveda y Los Albañalanes				N
172	2	Guruqú . El	172	01	Gurugú . El	I
			172	03	Robledal . El	DP
172	3	Hueros . Los	172	02	Hueros . Los	I
172	5	Zulema	172	06	Zulema	A,F
172	6	Villalbilla	172	11	Villalbilla	D,S
172	7	Dehesa de los Hueros	172	10	Dehesa de los Hueros	I
172	8	Valdeláguila - El Robledal	172	04	Valdeláguila	A,F,CN
173	1	Buenamesón	173	01	Buenamesón	I
173	2	Castillo de Tajo	173	02	Castillo de Tajo	I
173	3	Villamanrique de Tajo	173	12	Villamanrique de Tajo	D,S
173	4	Hoya de Simancas	173	10	Hoya de Simancas	I
173	5	Vega de los Bodegones	173	11	Vega de los Bodegones	A,F
174	1	Villamanta	174	04	Villamanta	I
174	2	Jirila	174	01	Jirila	I
174	3	Malpuesta . La	174	02	Malpuesta . La	I
174	4	Olivos . Los	174	03	Olivos . Los	I
175	1	Villamantilla	175	06	Villamantilla	I
175	2	Aguilara . La	175	01	Aguilara . La	I
175	3	Bosque . El	175	02	Bosque . El	I
175	4	Cerromesino y Galapaguera	175	03	Cerromesino y Galapaguera	I
175	5	Mercadas . Las	175	04	Mercadas . Las	I
175	6	Monte . El	175	05	Monte . El	I
176	4	Villanueva de la Cañada	176	12	Villanueva de la Cañada	A,F
176	6	Palancar . El	176	10	Palancar . El	D,S
176	7	Villalranca del Castillo	176	11	Villalranca	LCN
177	1	Villanueva del Pardillo	177	03	Villanueva del Pardillo	I

NOMENCLÁTOR 96			NOMENCLÁTOR 91			CAMBIOS
MUNICIPIO	ENTIDAD	DENOMINACIÓN	MUNICIPIO	ENTIDAD	DENOMINACIÓN	
177	4	Vegas - Santa María Las	177	10	Vegas - Santa María Las	I
178	1	Villanueva de Perales	178	06	Villanueva de Perales	I
178	2	Cepilla . La	178	01	Cepilla . La	I
178	3	Encrucijada . La	178	02	Encrucijada . La	I
178	4	Milla	178	03	Milla . La	LCN
178	5	Monte de Perales	178	04	Monte de Perales	I
178	6	Valdetablas	178	05	Valdetablas	I
179	1	Eurovillas	179	01	Eurovillas	I
179	2	Villar del Olmo	179	02	Villar del Olmo	I
180	1	Villarejo de Salvanés	180	12	Villarejo de Salvanés	I
180	2	Huertas de Villarejo . Las	180	01	Huertas . Las	LCN
180	3	Varga . La	180	02	Varga . La	I
180	4	Vega Corbera	180	10	Vega Corbera	I
180	5	Buena Mesón	180	11	Vega de los Mitos	LCN
181	1	Villaviciosa de Odón	181	10	Villaviciosa de Odón	D,S
181	2	Bosque . El				N
181	3	Dehesa del Sotillo				N
181	4	Monreal				N
181	5	Río Guadarrama y Casa de Roque				N
181	6	Sacedón				N
181	7	Vega . La				N
182	2	Llanos . Los	182	02	Llanos . Los	I
182	3	Cabezas . Las	182	03	Cabezas . Las	A,F
182	4	Tercio de la Laguna . El	182	04	Tercio de la Laguna	LCN
182	5	Villavieja del Lozoya	182	11	Villavieja del Lozoya	D,S
182	6	Cañada . La	182	01	Cañada . La	I
182	7	Solanilla . La	182	10	Solanilla . La	I
183	1	Estación y Pajares . La	183	02	Estación y Pajares . La	A,F
183	2	Peña Rosal	183	04	Peña Rosal	D,S
183	3	Zarzalejo	183	05	Zarzalejo	A,F
183	4	Casera . La	183	01	Casera . La	D,S
183	5	Gargantilla . La	183	03	Gargantilla . La	D,S
183	6	Morales . Los				N
901	1	Navas de Buitrago	901	21	Navas de Buitrago	I
901	2	Sieteiglesias	901	10	Sieteiglesias	A,F
901	4	Lozoyuela	901	02	Lozoyuela	D,S
901	5	Mazacorta	901	03	Mazacorta	I
901	6	Mojoneras y Angostillos	901	04	Mojoneras y Angostillos	LCN
901	8	Rompidos . Los	901	09	Rompidos . Los	I
901	9	Tomilleras . Las	901	12	Tomilleras . Las	I
901	11	Dehesa de Navas	901	20	Dehesa de Navas	I
901	12	Fuente Blanquilla				N
902	1	Paredes de Buitrago	902	03	Paredes de Buitrago	I
902	2	Serrada de la Fuente	902	06	Serrada de la Fuente	I
902	3	Cinco Villas	902	01	Cinco Villas	I
902	4	Manjirón	902	02	Manjirón	I
902	5	Presa de Puentes Viejas	902	05	Presa de Puentes Viejas	I
902	6	Santillana y Presa del Villar	902	04	Santillana y Presa del Villar	I
903	1	Tres Cantos	903	01	Tres Cantos	I

### 3.7.2. Núcleos

NO MENCLÁTOR 96				NOMENCLÁTOR 91				CAMBIOS
MUN.	ENT.	NÚC.	OENOMINACIÓN	MUN.	ENT.	NÚC.	OENOMINACIÓN	
001	01	01	Acebeda. La	001	01	01	Acebeda. La	A
002	01	01	Ajalvir	002	01	01	Ajalvir	A,F
				002	01	02	Calahorra. La	OP
				002	01	03	Polígono Industrial Colmar	OP
003	01	01	Alameda del Valle	003	01	01	Alameda del Valle	A
004	01	01	Alamo. El	004	10	01	Alamo, El	O
005	01	01	Alcalá de Henares	005	10	01	Alcalá de Henares	A,F
005	01	02	Camino de Paracuellos	005	03	01	Camino de Paracuellos	A
005	05	01	Centro de Investigación Agraria	005	05	01	Centro de Investigación Agraria	I
005	10	01	Prisión Alcalá-Meco	005	12	01	Prisión Alcalá-Meco	I
				005	13	01	Residencia de Ancianos	OP
006	01	01	Alcobendas	006	01	10	Alcobendas	A,F
006	01	08	Seminario					N
				006	03	01	Cuesta Blanca	OP
				006	04	01	Encinar de los Reyes, El	OP
				006	05	01	Fuente del Hito	OP
				006	07	01	Moraleja. La	OP
				006	08	01	Soto. El	OP
				006	10	01	Valportillo	OP
007	01	01	Alcorcón	007	10	01	Alcorcón	A,S
007	02	01	Campodón	007	02	01	Campodón	I
007	03	01	Venta la Rubia	007	06	01	Venta la Rubia	I
007	04	01	Ventorro del Cano	007	07	01	Ventorro del Cano	I
007	07	01	Montepríncipe	007	05	01	Montepríncipe	I
008	01	01	Aldea del Fresno	008	01	01	Aldea del Fresno	O
008	01	02	Monteros. Los	008	01	10	Monteros. Los	I
008	03	01	Carbajo - Palomecue	008	11	10	Carbajo - Palomecue	I
008	03	02	Carretera de Ocaña					N
008	03	03	Fresno-Los Rodríguez-Vivero	008	11	11	Fresno-Los Rodríguez-Vivero	O
			Comunidad, El				Comunidad, El	I
008	03	04	Manga de la Pedrera	008	11	12	Manga de la Pedrera	I
008	05	01	Oehesilla. La					N
008	07	01	Caravan Garden					N
008	07	02	Carreta Quebrada	008	13	10	Carreta Quebrada - Reserva El	O,S,CN
				008	13	02	Rincón - Caravan Garden	I
008	07	03	Rincón, El					N
008	07	04	Rinconada. La					A,F
009	01	01	Algete	009	20	10	Algete	I
009	05	01	Nogal, El	009	05	10	Nogal, El	I
009	06	01	Prado Norte	009	23	10	Prado Norte	I
009	08	01	Santo Domingo	009	08	01	Santo Domingo	I
				009	10	01	Valderrey	OP
009	11	01	Dehesa Nueva	009	21	10	Dehesa Nueva	O
010	01	01	Alpedrete	010	20	10	Alpedrete	A
				010	12	10	Llanos. Los	OP
010	17	01	Valdencia	010	17	10	Valdencia	A
010	18	01	Negrales - Los Llanos. Los	010	14	01	Negrales, Los	A,F,CN
011	01	01	Ambite	011	10	01	Ambite	A
011	02	01	Sierra de Tajuña	011	02	01	Sierra de Tajuña	I
012	01	01	Anchuelo	012	10	01	Anchuelo	I
012	02	01	Cerro de Miralbueno	012	11	10	Cerro de Miralbueno	A
013	01	01	Algodor	013	01	01	Algodor	I
013	02	01	Aranjuez	013	02	01	Aranjuez	O
013	02	02	Academia Especial de la Guardia Civil					N
013	02	03	Tejeras. Las					N
013	04	01	Real Cortijo de San Isidro	013	08	01	Real Cortijo de San Isidro	I
014	01	01	Arganda del Rey	014	11	10	Arganda del Rey	A
014	03	01	Avícola del Jarama	014	05	01	Avícola del Jarama	I
014	03	02	Emisora de Onda Corta	014	05	02	Emisora de Onda Corta	I
014	03	03	Lago Coto Cisne ros	014	05	03	Lago Coto Cisne ros	I
014	03	04	Puente de Arganda	014	05	04	Puente de Arganda	I
014	07	01	Villares. Los	014	14	01	Villares. Los	I
015	01	01	Arroyomolinos	015	01	01	Arroyomolinos	A

NOMENCLÁTOR 96				NOMENCLÁTOR 91				CAMBIOS
MUN.	ENT.	NÚC.	DENOMINACIÓN	MUN.	ENT.	NÚC.	DENOMINACIÓN	
015	03	01	Río Guadarrama	015	03	01	Río Guadarrama	I
016	01	01	Atazar, El	016	01	01	Atazar, El	A
017	01	01	Batres	017	01	01	Batres	A
017	03	01	Cotorredondo	017	10	10	Cotorredondo	I
017	04	01	Olivos. Los	017	11	01	Olivos, Los	I
018	01	01	Becerril de la Sierra	018	10	01	Becerril de la Sierra	A,F
018	02	01	Berrocal, El	018	02	01	Berrocal, El	I
018	03	01	Cebales, Los	018	03	01	Cebales, Los	I
018	04	01	Montellano	018	04	01	Montellano	I
018	06	01	Vista Real	018	06	01	Vista Real	I
				018	11	10	Balagos, Los	OP
019	01	01	Belmonte de Tajo	019	01	01	Belmonte de Tajo	I
020	01	01	Berzosa del Lozoya	020	10	01	Berzosa del Lozoya	A
021	01	01	Berrueco, El	021	10	01	Berrueco, El	A
021	02	01	Peñaáguila	021	02	01	Peñaáguila	I
021	04	01	Pradera del Amor	021	04	01	Pradera del Amor	O
022	01	01	Boadilla del Monte	022	20	10	Boadilla del Monte	I
022	16	01	Urbanizaciones Este	022	05	01	Monte Príncipe	I,CN
022	17	01	Urbanizaciones Noroeste	022	21	10	Urbanizaciones Noroeste	I
023	01	01	Boalo, El	023	10	01	Boalo, El	A
023	02	01	Cerceda	023	11	01	Cerceda	A
023	03	01	Mataelpino	023	14	01	Mataelpino	A
023	05	01	Peña de las Gallinas	023	05	01	Peña de las Gallinas	I
023	06	01	Ponderosa I, La	023	06	01	Ponderosa 1 La	A
023	07	01	Ponderosa II, La	023	07	01	Ponderosa II, La	I
023	11	01	San Muriel	023	16	10	San Muriel - Boman	I,CN
024	01	01	Braojos	024	01	01	Braojos	A
025	01	01	Brea de Tajo	025	02	01	Brea de Tajo	I
025	02	01	Alameda y El Quejigal, La	025	01	01	Alameda y El Quejigal, La	I
026	01	01	Brunete	026	11	01	Brunete	A
026	02	01	Dehesa, La	026	02	10	Dehesa, La	A
026	03	01	Valle de los Rosales, El	026	03	01	Valle de los Rosales, El	I
027	01	01	Buitrago del Lozoya	027	01	01	Buitrago del Lozoya	A
028	01	01	Bustarviejo	028	01	01	Bustarviejo	I
028	02	01	Cabeza Rasa	028	02	01	Valle, El	I,CN
028	07	01	Manantial, El	028	07	01	Manantial, El	A
028	09	01	Pedregal, El	028	09	01	Pedregal, El	A
028	13	01	Cuesta Eusebia	028	20	10	Cuesta Eusebia	O
028	13	02	Pesquera, La	028	20	01	Pesquera, La	I
029	01	01	Cabanillas de la Sierra	029	01	01	Cabanillas de la Sierra	A
029	02	01	Ooremor	029	02	01	Ooremor	I
029	03	01	Lagunazos, Los	029	03	01	Lagunazos, Los	I
030	01	01	Cabrera. La	030	02	01	Cabrera, La	A
030	02	01	Asperilla. La					N
030	03	01	Cabrerita y El Roble. La	030	03	01	Cabrerita y El Roble, La	I
030	07	01	Rabusera. La					N
031	01	01	Cadalso de los Vidrios	031	04	01	Cadalso de los Vidrios	A
031	05	01	Entrepinos	031	06	01	Entrepinos	A
032	01	01	Camarma de Esteruelas	032	11	10	Camarma de Esteruelas	A,F
				032	02	01	Nuevo Camarma	OP
032	03	01	Alcamar	032	10	10	Alcamar	I
032	04	01	Practicante. El	032	11	11	Practicante, El	A
033	01	01	Campo Real	033	01	01	Campo Real	A
033	02	01	Montehermoso	033	02	01	Montehermoso	A
034	01	01	Canencia	034	01	01	Canencia	O
035	01	01	Carabaña	035	01	01	Carabaña	O
036	01	01	Casarrubuelos	036	01	01	Casarrubuelos	I
037	01	02	Cenicientos	037	01	01	Cenicientos	I
037	02	01	Almendros. Los	037	01	10	Almendros, Los	I
038	01	01	Camorritos	038	02	01	Camorritos	O
038	02	01	Cercedilla	038	03	01	Cercedilla	A
038	03	01	Puerto de Navacerrada	038	10	01	Puerto de Navacerrada	I
038	03	02	Ventorrillo. El	038	10	02	Ventorrillo. El	I
038	06	01	Dehesas. Las	038	04	01	Dehesas, Las	I



### 3.7.2. Núcleos (Continuación)

NOMENCLÁTOR 96				NOMENCLÁTOR 91				CAMBIOS
MUN.	ENT.	NÚC.	DENOMINACIÓN	MUN.	ENT.	NÚC.	DENOMINACIÓN	
038	06	02	Fuenfría. La	038	04	02	Fuenfría. La	I
038	06	03	Valle de Fuenfría	038	04	10	Valle de Fuenfría	A
038	06	04	Vaqueiza. La	038	04	03	Vaqueiza. La	I
039	01	01	Cervera de Buitrago	039	11	01	Cervera de Buitrago	A
040	01	01	Ciempozuelos	040	04	01	Ciempozuelos	A
041	01	01	Cobeña	041	11	01	Cobeña	A
041	02	01	Campo Nuevo	041	10	01	Campo Nuevo	I
042	01	01	Colmenar del Arroyo	042	01	01	Colmenar del Arroyo	A
042	02	01	Valle del Sol	042	02	01	Valle del Sol	I
043	02	01	Colmenar de Oreja	043	07	01	Colmenar de Oreja	A
043	03	01	Miralcampo					N
				043	12	01	Vallejos. Los	OP
043	14	01	Balcón de Tajo - Urtajo	043	02	01	Balcón de Tajo - Urtajo	I
043	15	01	Valle de San Juan - Los Vallejos	043	11	01	Valle de San Juan	AJ.CN
044	01	01	Colmenarejo	044	01	01	Colmenarejo	A
045	01	01	Colmenar Viejo	045	10	10	Colmenar Viejo	A
045	03	01	Chortales. Los	045	11	01	Chortales. Los	A
045	04	01	Famet	045	12	01	Famet	I
045	05	01	Navarrosillos - Polígono Sur	045	13	01	Navarrosillos	D.CN
045	06	01	Ciudalcampo	045	14	01	Ciudalcampo	I
045	06	02	Pueblas. Las	045	14	10	Pueblas. Las	I
045	06	05	Valdelagua - Punta Galea	045	14	03	Valdelagua	AJ.CN
045	07	01	San Pedro	045	15	01	San Pedro	A
				045	14	02	Punta Galea	DP
046	01	01	Collado Mediano	046	10	10	Collado Mediano	A
046	02	01	Barrizales. Los	046	01	01	Barrizales. Los	I
046	06	01	Reajo del Roble	046	06	01	Reajo del Roble	A
046	07	01	Serranía de la Paloma	046	12	01	Serranía de la Paloma	A
047	01	01	Collado Villalba	047	10	10	Collado Villalba	A
047	05	01	Estación. La	047	14	10	Estación. La	A
047	10	01	Cerca de Carrasquilla	047	19	10	Valdencina	ACN
047	11	01	Dominio de Fontenebro - Mirador de la Sierra	047	13	10	Dominio de Fontenebro	A.F.CN
				047	15	01	Fuente Pizarro	DP
				047	17	01	Mirador de la Sierra	DP
048	01	01	Corpa	048	01	01	Corpa	I
049	01	01	Coslada	049	01	01	Coslada	A
050	01	01	Cubas de la Sagra	050	12	10	Cubas	ACN
050	02	01	Nube. La					N
050	03	01	Pinar. El	050	14	01	Pinar. El	D
050	04	01	Soto. El	050	17	01	Scto. El	D
050	05	01	Arroyadas. Las	050	10	01	Arroyadas. Las	A
050	08	01	Salmueras. Los	050	16	01	Salmueras. Los	I
				050	15	01	Plata. La	DP
051	01	01	Chapinería	051	01	01	Chapinería	I
051	02	01	Valquigoso	051	02	01	Valquigoso	A
052	01	01	Chinchón	052	11	01	Chinchón	A
052	02	01	Nuevo Chinchón	052	05	01	Nuevo Chinchón	I
052	03	01	Cohonares. Los	052	02	01	Cohonares. Los	A
052	04	01	Cubillas. Las	052	03	01	Cubillas. Las	A
052	06	01	Valgrande	052	06	01	Valgrande	I
052	09	01	Valbosque	052	13	10	Valbosque	D
052	11	01	Valromeroso	052	15	10	Valromeroso	D
053	01	01	Daganzo de Arriba	053	11	10	Daganzo de Arriba	A
053	02	01	Asociación Deportivo-Cultural Daganzo	053	10	01	Asociación Deportivo-Cultural Daganzo	I
053	03	01	Frailes. Los	053	12	01	Frailes. Los	I
054	01	01	Alcor. El	054	01	01	Alcor. El	I
054	02	01	Campillo. El	054	03	01	Camping Escorial	I.CN
				054	02	01	Arroyos. Los	DP
054	04	01	Escorial. El	054	04	01	Escorial. El	A
054	04	02	Soto Mora	054	04	10	Soto Mora	I
054	06	01	Navalquejigo	054	06	01	Navalquejigo	A.F

NOMENCLÁTOR 96				NOMENCLÁTOR 91				CAMBIOS
MUN.	ENT.	NÚC.	DENOMINACIÓN	MUN.	ENT.	NÚC.	DENOMINACIÓN	
054	07	01	Peralejo	054	07	01	Peralejo	I
054	08	01	Pinosol	054	08	01	Pinosol	D
				054	10	01	Zorreras. Las	QP
055	02	01	Cuatro Caminos	055	11	01	Cuatro Caminos	I
055	02	02	Estremera	055	11	10	Estremera	I
055	04	01	Peña Rubia	055	12	10	Peña Rubia	I
055	04	02	Cerro del Aire					N
055	04	03	Vega de los Frailes					N
055	04	04	Villares. Los					N
056	01	01	Fresnedillas de la Oliva	056	01	01	Fresnedillas	ACN
057	01	02	Fresno de Torote	057	01	01	Fresno de Torote	I
057	02	01	Serracines	057	03	01	Serracines	I
057	02	02	Valle del Río	057	02	10	Valle del Río	I
057	03	01	Jardín de Serracines	057	02	01	Jardín de Serracines	I
058	01	01	Cordel de la Carrera	058	01	02	Cordel de la Carrera	I
058	01	02	Fuenlabrada	058	01	01	Fuenlabrada	A
058	01	03	Callfersa					N
058	01	04	Estoril					N
058	03	01	Miraflores	058	03	01	Miraflores	D.S
058	05	01	Loranca	058	02	01	Nuevo Versailles	ACN
				058	10	10	Borrachitos. los	DP
059	01	01	Fuente el Saz de Jarama	059	12	10	Fuente el Saz de Jarama	A
060	01	01	Fuentidueña de Tajo	060	11	10	Fuentidueña de Tajo	I
060	02	01	Alarilla	060	10	01	Alarilla	A
061	01	01	Bellavista	061	01	01	Bellavista	I
061	04	01	Cuestas. Las	061	04	01	Cuestas. Las	I
061	06	01	España	061	06	01	España	A
061	07	01	Fuente la Teja	061	22	10	Fuente la Teja	I
061	08	01	Galapagar	061	23	10	Galapagar	A
061	09	01	Guijo. El	061	09	01	Guijo. El	I
061	15	01	Ranchos. Los	061	15	01	Ranchos. Los	I
061	16	01	Roncesvalles	061	24	10	Roncesvalles	I
061	17	01	Pocillo. El	061	17	01	Pocillo. El	I
061	20	01	Parquelagos	061	25	01	Parquelagos	I
062	02	01	Cuadrón. El	062	21	01	Cuadrón. El	A
062	02	02	Prado Gustar	062	21	02	Prado Gustar	I
062	03	01	Garganta de los Montes	062	22	01	Garganta de los Montes	I
062	04	01	Eras del Soto. Las	062	05	01	Eras del Soto. Las	I
062	05	01	Pajarillas. Las	062	07	01	Pajarilla	I.CN
062	06	01	Verdugal. El	062	10	01	Verdugal. El	I
063	01	01	Gargantilla del Lozoya	063	12	01	Gargantilla del Lozoya	A.F
				063	01	01	Eras. Las	DP
063	02	01	Pinilla de Buitrago	063	03	01	Pinilla de Buitrago	I
063	07	01	Sobaco. El	063	07	01	Sobaco. El	I
				063	11	10	Estación. La	DP
064	01	01	Estación Gascones - Buitrago	064	01	01	Estación Gascones - Buitrago	I
064	02	01	Gascones	064	10	01	Gascones	A
064	04	01	Redondo de Abajo	064	11	01	Redondo de Abajo	I
064	05	01	Redondo de Arriba	064	12	01	Redondo de Arriba	I
065	03	01	Getafe	065	07	01	Getafe	D
065	04	01	Bulera. La	065	09	01	Bulera. La	I
065	04	02	Casas del Cura	065	09	10	Casas del Cura	A
065	04	03	Caserío de Perales	065	09	03	Caserío de Perales	A
065	05	01	Acedinos	065	01	10	Acedinos	I
065	07	01	Bercial. El	065	04	10	Bercial. El	I
065	09	01	Adaro	065	08	01	Adaro	A
066	01	01	Griñón	066	01	01	Griñón	A
067	01	01	Guadalix de la Sierra	067	10	10	Guadalix de la Sierra	A
068	01	01	Cabezuelas. Las	068	01	01	Cabezuelas. Las	A
068	02	01	Guadarrama	068	02	01	Guadarrama	A
068	03	01	Tablada	068	07	01	Tablada	I
				068	05	02	Peñón. El	DP
068	06	01	Alderete	068	04	01	Alderete	D
068	07	01	Canto de la Plata	068	05	01	Canto de la Plata	I

### 3.7.2. Núcleos (Continuación)

NOMENCLÁTOR 96				NOMENCLÁTOR 91				CAMBIOS
MUN.	ENT.	NÚC.	OENOMINACIÓN	MUN.	ENT.	NÚC.	OENOMINACIÓN	
068	07	03	Serranilla, La	068	05	03	Serranilla, La	I
068	07	05	Valletresnos - El Peñón	068	05	04	Valletresnos	A,F,CN
068	08	01	Negrales Los	068	06	01	Negrales, Los	I
069	01	01	Hirueta, La	069	01	01	Hirueta, La	A
070	01	01	Horcajo de la Sierra	070	02	01	Horcajo de la Sierra	A
070	02	01	Aoslos	070	10	10	Aoslos	A
071	01	01	Horcajuelo de la Sierra	071	01	01	Horcajuelo de la Sierra	I
072	01	01	Berzalejo, El	072	01	01	Berzalejo, El	A
072	02	01	Berzosa, La	072	02	01	Berzosa, La	I
072	03	01	Hoyo de Manzanares	072	10	10	Hoyo de Manzanares	I
072	04	01	Navallera	072	04	01	Navallera	I
072	05	01	Parque de las Colinas	072	05	01	Parque de las Colinas	A
073	01	01	Humanes de Madrid	073	01	01	Humanes de Madrid	O
074	01	01	Fortuna	074	04	01	Fortuna, La	A,CN
				074	01	03	Villaceli	CP
074	02	01	Leganés	074	20	10	Leganés	A
074	05	02	Viña Grande	074	09	01	Viña Grande	I
074	06	02	Cerro del Castañar	074	01	02	Cerro del Castañar	I
074	06	04	Prado Oyera	074	01	01	Arroyo de Butarque	A,CN
075	01	01	Colegio Montort	075	03	10	Colegio Montort	I
075	01	02	Loeches	075	03	01	Loeches	A
075	08	01	Caballo, El	075	03	11	Polígono Industrial El Caballo	I,CN
076	01	01	Lozoya	076	11	10	Lozoya	I
078	01	01	Madarcos	078	01	01	Madarcos	A
079	01	01	Madrid	079	01	06	Madrid	I
079	01	02	Canto Blanco	079	01	01	Canto Blanco	I
079	01	03	Cañada Real de la Galiana Norte	079	01	20	Cañada Real de la Galiana Norte	I
				079	01	04	Fuentetria	OP
079	01	04	Cañada Real de la Galiana Sur	079	01	21	Cañada Real de la Galiana Sur	I
079	01	05	Covivar	079	01	13	Covivar	I
079	01	06	Encinar de los Reyes, El	079	01	03	Encinar de los Reyes, El	I
079	01	07	Goloso, El	079	01	05	Goloso, El	I
079	01	08	Pardo, El	079	01	07	Pardo, El	I
079	01	09	Puente de la Bulera	079	01	08	Puente de la Bulera	I
079	01	10	San Fernando Valdeatas	079	01	09	San Fernando Valdeatas	I
079	01	11	Vicálvaro	079	01	12	Vicálvaro	I
				080	09	01	Sacedilla, La	OP
080	22	01	Majadahonda	080	10	10	Majadahonda	A
080	42	01	Entrelamos					N
080	45	01	Colegio Virgen de Lourdes	080	01	01	Virgen de Lourdes	A,CN
080	47	01	Montedaro	080	12	10	Montedaro	A
082	01	01	Manzanares el Real	082	03	01	Manzanares el Real	A
082	02	01	Ponderosa de la Sierra, La	082	01	01	Ponderosa de la Sierra, La	I
083	01	01	Estación y La Venta, La					N
083	02	01	Meco	083	03	01	Meco	A
084	01	01	Mejorada del Campo	084	02	01	Mejorada del Campo	A
084	02	01	Huertos Familiares	084	01	01	Huertos Familiares	O
084	05	01	Raya de Velilla, La	084	05	01	Raya de Velilla, La	I
084	06	01	Valdecelada	084	06	01	Valdecelada	A
085	01	01	Endrinales, Los	085	01	01	Endrinales, Los	I
085	02	01	Miraflores de la Sierra	085	12	10	Miraflores de la Sierra	I
085	04	01	Huelgas, Las	085	11	01	Huelgas, Las	I
086	01	01	Molar, El	086	12	10	Molar, El	A,F
				086	02	01	Vista Sierra	OP
087	01	02	Molinos, Los	087	10	11	Molinos, Los	A,F
				087	10	10	Hemanitas de los Pobres	OP
088	01	01	Montejo de la Sierra	088	11	10	Montejo de la Sierra	A
089	01	01	Colinas, Las	089	01	01	Colinas, Las	I
089	02	01	Moraleja de Enmedio	089	02	10	Moraleja de Enmedio	A
090	01	01	Moralzarzal	090	10	10	Moralzarzal	A
090	02	02	Berrocal Noroeste, El	090	01	01	Berrocal Noroeste, El	I
090	02	03	Berrocal Sur, El	090	01	02	Berrocal Sur, El	A
090	02	04	Linar del Río					N
090	03	01	Arroyuelos, Los	090	03	01	Arroyuelos, Los	O

NOMENCLÁTOR 96				NOMENCLÁTOR 91				CAMBIOS
MUN.	ENT.	NÚC.	OENOMINACIÓN	MUN.	ENT.	NÚC.	DENOMINACIÓN	
090	05	01	Praderas, Las	090	06	01	Praderas, Las	I
090	06	01	Retamar, El	090	07	01	Retamar, El	I
091	01	01	Morata de Tajuña	091	11	10	Morata de Tajuña	A
092	01	01	Móstoles	092	04	01	Móstoles	A
092	01	02	Aventurera, La					N
092	02	01	Parque Coimbra	092	06	01	Parque Coimbra	I
092	03	01	Pinares Llanos	092	08	01	Pinares Llanos	O
092	04	01	Río Guadarrama	092	09	01	Río Guadarrama	I
092	07	01	Nieves - El Lucero, Las	092	05	10	Polígono Industrial Las Nieves	O,CN
093	01	01	Navacerrada	093	05	01	Navacerrada	I
094	01	01	Navalatuente	094	11	01	Navalatuente	I
094	02	01	Arreturas, Las	094	01	01	Arreturas, Las	I
094	05	01	Piscis	094	03	01	Piscis	I
094	06	01	Sococar	094	04	01	Sococar	I
094	07	01	Viñas 1 Las	094	16	01	Viñas, Las	O,S,CN
094	07	02	Viñas II, Las					N
095	01	02	Navlagamella	095	02	01	Navlagamella	I
095	01	03	Plantío, El	095	02	04	Plantío, El	I
095	02	01	Barrancos, Los					N
095	03	01	Cerro Alarcón	095	02	02	Cerro Alarcón	I
096	01	01	Calypso II	096	02	01	Calypso II	I
096	03	01	Navalcamero	096	11	01	Navalcamero	A,F
096	04	01	Aguas de Riaza	096	01	01	Aguas de Riaza	I
096	05	01	Manzanos, Los	096	20	01	Manzanos, Los	A
				096	07	01	Residencia y Polígono Industrial	OP
096	10	01	Fuente Pila	096	08	01	Fuente Pila	O
096	11	01	Mancigordo	096	09	01	Mancigordo	I
097	01	01	Navarredonda	097	01	01	Navarredonda	A
097	02	01	San Mamés	097	04	10	San Mamés	A
097	03	01	Patuelo, El	097	02	01	Patuelo, El	O
097	04	01	Prado Gamonal	097	03	01	Prado Gamonal	I
097	05	01	Solanilla, La	097	05	01	Solanilla, La	I
099	01	01	Morro, El	099	01	01	Morro, El	I
099	02	01	Navas del Rey	099	02	01	Navas del Rey	A
099	03	01	San Juan	099	04	01	San Juan	I
099	04	01	Rocha, La					N
099	05	01	Santa Ana					N
100	02	01	Mirador de Baztán, El	100	02	01	Mirador de Baztán, El	I
100	03	01	Monte Acevedo	100	03	01	Monte Acevedo	I
100	04	01	Nuevo Baztán	100	04	01	Nuevo Baztán	A
100	06	01	Eurovillas - Las Villas	100	01	01	Eurovillas - Las Villas	I
101	01	01	Olmeda de las Fuentes	101	01	01	Olmeda de las Fuentes	A
102	01	01	Orusco	102	03	01	Orusco	A
104	01	01	Belvis de Jarama	104	02	01	Belvis de Jarama	I
104	02	01	Paracuellos de Jarama	104	06	10	Paracuellos de Jarama	A
104	03	01	Avalón, El	104	01	01	Avalón, El	I
104	04	01	Berrocales del Jarama, Los	104	03	01	Berrocales del Jarama, Los	A
104	05	01	Granja - El Cruce, La	104	10	10	Granja - El Cruce, La	A
104	06	01	I.N.T.A.	104	05	01	I.N.T.A.	A
106	01	02	Parla	106	10	10	Parla	A
				106	10	01	Cebo-Calleja	OP
107	02	01	Poblado del Atazar	107	03	01	Poblado del Atazar	I
107	03	01	Patones de Abajo	107	01	01	Patones de Abajo	A
107	04	01	Patones de Arriba	107	02	01	Patones de Arriba	A
108	01	01	Atalaya Real	108	01	01	Atalaya Real	I
108	02	01	Montenebro	108	12	10	Montenebro	A
108	03	01	Pedrezuela	108	14	10	Pedrezuela	A
109	01	01	Pelayos de la Presa	109	01	01	Pelayos de la Presa	A
109	02	01	Cumbres, Las	109	10	01	Cumbres, Las	A
110	01	01	Perales de Tajuña	110	02	01	Perales de Tajuña	I
110	03	01	Prado de Arriba					N
110	04	01	Valdepeñales					N
111	01	01	Pezueta de las Torres	111	02	01	Pezueta de las Torres	A
111	02	01	Caminos, Los	111	01	01	Caminos, Los	I

### 3.7.2. Núcleos (Continuación)

NOMENCLÁTOR 96				NOMENCLÁTOR 91				CAMBIOS
MUN.	ENT.	NÚC.	DENOMINACIÓN	MUN.	ENT.	NÚC.	DENOMINACIÓN	
112	01	01	Pinilla del Valle	112	01	01	Pinilla del Valle	A
113	01	02	Pinto	113	11	11	Pinto	A
113	02	UI	Arenas, Las	113	10	UI	Arenas, Las	I
				113	11	01	Coba-Calleja	OP
114	01	01	Gandullas	114	10	01	Gandullas	I
114	02	01	Piñuecar	114	12	01	Piñuecar	I
115	01	01	Angeles, Los	115	01	01	Angeles, Los	I
				115	04	01	Cabaña, La	OP
115	04	01	Pozuelo de Alarcón	115	23	10	Pozuelo de Alarcón	A
				115	14	01	Prado de Somosaguas	OP
115	20	01	Arroyo Meaques					N
				115	21	10	Monte Alina - Prado Largo	OP
115	23	01	Húmera • Somosaguas • Prado del Rey	115	07	01	Humera	A,F,CN
115	24	01	Monteclaro - La Cabaña	115	22	01	Monteclaro	A,F,CN
				115	25	10	Somosaguas	OP
116	01	01	Pozuelo del Rey	116	01	10	Pozuelo del Rey	A
117	01	01	Prádena del Rincón	117	01	01	Prádena del Rincón	A
118	01	01	Puebla de la Sierra	118	01	01	Puebla de la Sierra	I
119	01	01	Perales de Milla	119	02	01	Perales de Milla	I
119	02	02	Quijorna	119	11	04	Quijorna	A,F
				119	10	01	Olivar y La Chameca, El	OP
				119	11	02	Llanos, Los	OP
120	01	01	Oteruelo del Valle	120	01	10	Oteruelo del Valle	I
120	02	01	Cotos, Los	120	02	01	Cotos, Los	I
120	02	03	Paular, El	120	02	03	Paular, El	A
120	02	04	Rascafría	120	02	10	Rascafría	A
120	04	01	Grifos, Los	120	02	02	Grifos, Los	I
				121	01	01	Cardosos, Los	OP
121	01	01	Redueña	121	02	01	Redueña	A,F
122	01	01	Ribatejada	122	11	01	Ribatejada	A
122	02	01	Paraje del Arzobispo	122	01	01	Paraje del Arzobispo	I
122	03	01	Barrancos, Los					N
				123	01	10	Almendros, Los	OP
123	06	01	Rivas de Jarama	123	12	01	Rivas de Jarama	I
123	07	01	Rivas-Vaciamadrid	123	21	10	Rivas-Vaciamadrid	A
				123	09	10	Cuzco	OP
123	10	01	Cañada Real de la Galiana					N
123	11	01	Puente de Arganda					N
123	18	01	Partija - Santa Mónica, La	123	16	10	Juncal I y II	A,F,CN
				123	20	10	Covibar - Pablo Iglesias	OP
124	01	01	Robledillo de la Jara	124	10	01	Robledillo de la Jara	I
				125	01	01	Canopus	OP
				125	02	01	Estación, La	OP
125	02	01	Robledo de Chavela	125	04	01	Robledo de Chavela	A,F
				125	03	01	Río Cofia	OP
				125	05	01	Suiza Española, La	OP
126	01	01	Robregordo	126	01	01	Robregordo	I
				127	01	01	Monte Rozas	OP
127	01	01	Chopera, La	127	05	01	Chopera, La	A
				127	01	10	Pinar, El	OP
127	04	01	Rozas de Madrid, Las	127	13	10	Rozas de Madrid, Las	A
				127	06	01	Residencia de Ancianos, La	OP
				127	11	01	Pinar de las Rozas	OP
127	15	01	Matas-Pinar- Monte Rozas, Las	127	08	10	Matas, Las	A,F,CN
				127	20	10	Molino de la Hoz - Nuevo Club	OP
128	01	01	Entrepinos	128	01	01	Entrepinos	I
128	02	01	Rozas de Puerto Real	128	03	01	Rozas de Puerto Real	O
129	01	01	San Agustín del Guadalix	129	08	10	San Agustín del Guadalix	I
129	03	01	Barranco Hondo	129	02	01	Barranco Hondo	I
129	04	01	Hidrota	129	03	01	Hidrota	I
129	07	01	Raso, El	129	07	01	Raso, El	A
129	08	01	Sima, La					N
129	09	01	Valdelagua	129	10	01	Valdelagua	I
130	02	01	San Fernando de Henares	130	27	01	San Fernando de Henares	A

NOMENCLÁTOR 96				NOMENCLÁTOR 91				CAMBIOS
MUN.	ENT.	NÚC.	DENOMINACIÓN	MUN.	ENT.	NÚC.	DENOMINACIÓN	
130	08	01	Polígono de San Fernando de Henares	130	25	01	Polígono Industrial de San Fernando	A,F,CN
130	09	01	Quintana					N
130	10	01	Soto de Aldovea	130	29	01	Aldovea	O,CN
130	13	01	Castellanas, Las	130	21	10	Castellanas, Las	O
				130	25	10	Fronteras Sur, Las	OP
131	01	01	Santa Cruz del Valle de los Caídos	131	02	02	Santa Cruz del Valle de los Caídos	I
131	01	02	Valle de los Caídos	131	02	01	Valle de los Caídos	I
131	02	01	San Lorenzo de El Escorial	131	10	01	San Lorenzo de El Escorial	A
131	04	01	Hospital	131	03	01	Hospital	I
131	05	01	Santa María del Buen Aire	131	04	01	Santa María del Buen Aire	I
131	09	01	Camping Escorial	131	09	01	Camping Escorial	I
131	10	01	Pizarra, La	131	11	01	Pizarra, La	A
132	04	01	Aimayr	132	04	01	Aimayr	I
132	05	01	Poblado de Abajo	132	05	01	Poblado de Abajo	A
132	05	02	Poblado de Arriba	132	05	02	Poblado de Arriba	A
132	07	01	San Martín de la Vega	132	08	10	San Martín de la Vega	A
132	07	02	Villamontaña	132	08	03	Villamontaña	I
132	09	01	Vega del Pingarrón	132	07	01	Vega del Pingarrón	O
132	10	01	Vallequillas Norte	132	09	10	Vallequillas Norte	I
132	10	02	Vallequillas Sur	132	09	11	Vallequillas Sur	I
133	01	01	San Ramón	133	01	01	San Ramón	I
133	02	01	Costa de Madrid	133	10	10	Costa de Madrid	O
133	03	01	Javacruz	133	11	10	Javacruz	I
133	04	01	San Martín de Valdeiglesias	133	04	01	San Martín de Valdeiglesias	I
				133	04	02	Cumbres, Las	OP
134	01	01	Ciudadcampo	134	01	01	Ciudadcampo	I
134	02	01	Fuente del Fresno	134	02	01	Fuente del Fresno	A
134	04	01	Race	134	05	01	Race	I
134	05	01	San Sebastián de los Reyes	134	12	10	San Sebastián de los Reyes	A
134	08	01	Granjilla, La	134	03	01	Granjilla, La	I
135	01	01	Estación, La	135	21	10	Estación, La	I
135	02	01	Herreras, Las	135	02	01	Herreras, Las	I
135	03	01	Hoya, La	135	03	01	Hoya, La	A
135	05	01	Navalespino	135	05	01	Navalespino	I
135	06	01	Paradilla, La	135	06	01	Paradilla, La	A
135	08	01	Pimpollar, El	135	08	01	Pimpollar, El	I
135	09	01	Robledondo	135	09	01	Robledondo	I
135	10	01	Santa María de la Alameda	135	23	01	Santa María de la Alameda	A
135	11	01	Cereda, La					N
135	13	01	Molino Nuevo	135	22	10	Molino Nuevo	I
135	14	01	Umbria de los Gallegos	135	24	10	Umbria de los Gallegos	I
136	01	01	Estación Transmisora Marina	136	01	01	Estación Retransmisora Marina	LCN
136	02	01	Santorcaz	136	02	01	Santorcaz	A
137	01	01	Santos de la Humosa, Los	137	01	10	Santos de la Humosa, Los	O
138	01	01	Sema del Monte, La	138	01	01	Sema del Monte, La	A
140	01	01	Serranillas del Valle	140	11	10	Serranillas del Valle	I
140	03	01	Carrascal, El	140	10	01	Carrascal, El	A
141	01	01	Cortijos, Los	141	01	01	Cortijos, Los	I
141	04	02	Manantiales 1, Los	141	03	10	Manantiales 1, Los	A
141	04	03	Manantiales 11, Los	141	03	11	Manantiales 11, Los	A
141	06	01	Sevilla la Nueva	141	04	10	Sevilla la Nueva	A
141	07	01	Valdelagua	141	05	01	Valdelagua	A
143	01	01	Somosierra	143	01	01	Somosierra	A
144	01	01	Soto del Real	144	11	01	Soto del Real	A
144	02	01	Rancajales, Los	144	01	01	Rancajales, Los	I
144	03	01	Fresneda, La	144	10	10	Fresneda, La	A
145	04	01	Talamanca de Jarama	145	15	01	Talamanca de Jarama	A
145	05	01	Carracalderas	145	10	01	Carracalderas	I
145	06	01	Dunas, Las	145	11	01	Dunas, Las	I
145	08	01	Perdigones, Los	145	14	10	Perdigones, Los	A
145	08	02	Tesoro, El	145	14	11	Tesoro, El	I
146	01	01	Tielmes	146	11	01	Tielmes	I
147	01	01	Titulcia	147	11	01	Titulcia	A
148	01	01	Torrejón de Ardoz	148	11	10	Torrejón de Ardoz	O



### 3.7.2. Núcleos (Continuación)

NOMENCLÁTOR 96				NOMENCLÁTOR 91				CAMBIOS
MUN.	ENT.	NÚC.	OENOMINACIÓN	MUN.	ENT.	NÚC.	OENOMINACIÓN	
148	02	01	Base Aérea	148	01	01	Base Aérea	I
148	02	02	I.N.T.A.	148	01	02	I.N.T.A.	I
148	04	01	Castillo. E	148	03	01	Castillo. E	I
148	05	01	San Benito	148	04	01	San Benito	I
148	06	01	Fresno. E					N
149	01	01	Torrejón de la Calzada	149	10	10	Torrejón de la Calzada	A
149	02	01	Vaciasilos	149	10	02	Vaciasilos	A
150	01	01	Torrejón de Velasco	150	01	10	Torrejón de Vetasco	A
151	01	02	Torrelaguna	151	13	10	Torrelaguna	I
151	02	01	Tomillares. Los	151	01	01	Tomillares. Los	D
152	02	01	Berzosilla. La	152	02	01	Berzosilla. La	AJ
152	04	01	Estación. La	152	04	10	Estación. La	A
152	05	01	Varela	152	14	01	Varela	A
152	06	01	Gaseo. E	152	05	01	Gaseo. E	I
				152	06	10	Jarales. Los	DP
152	11	01	Peñascales. Los	152	10	10	Peñascales. Los	I
152	12	01	Robles. Los	152	11	01	Robles. Los	I
152	13	01	Rozuelas. Las	152	12	01	Rozuelas. Las	I
152	14	01	Torrelodones	152	13	01	Torrelodones	A
153	02	01	Torremonca de Jarama	153	11	01	Torremonca de Jarama	A
153	04	01	Cerrada. La	153	02	01	Cerrada. La	I
153	05	01	Retiro de Torremonca. E	153	04	01	Retiro de Torremonca. E	I
153	06	01	Tomillares. Los	153	05	01	Tomillares. Los	D
154	01	01	Mariblanca	154	03	01	Mariblanca	I.CN
154	02	01	Torres de la Alameda	154	06	10	Torres de la Alameda	A
155	01	01	Valdaracete	155	02	01	Valdaracete	A
156	01	01	Valdeavero	156	02	01	Valdeavero	A
156	02	01	Cardosa. La	156	01	01	Cardosa. La	I
157	01	01	Valdelaguna	157	01	10	Valdelaguna	A
158	01	01	Valdemanco	158	04	10	Valdemanco	A
158	02	01	Cerro Matallera	158	10	10	Cerro Matallera	A
158	03	01	Hoya. La	158	02	01	Hoya. La	A
159	01	01	Valdemaqueada	159	02	01	Valdemaqueada	A
159	02	01	Rio. E	159	01	01	Rio. E	A
				160	01	01	Barrancos. Los	DP
160	02	01	Cerro Atareen	160	02	01	Cerro Alarcón	A
160	03	01	Navarredonda	160	12	01	Puente la Sierra	AJ.CN
				160	04	01	Jarabellán	DP
				160	05	01	Mirador del Romero. E	DP
160	05	01	Dehesa	160	13	01	Tres Dehesas	AJ.CN
				160	06	01	Mojadillas	DP
160	06	01	Paraiso. E	160	08	01	Paraiso. E	I
160	08	01	Pino Alto	160	10	01	Pino Alto	I
				160	09	01	Parque de las Inlantas	DP
160	09	01	Pizarrera. La	160	11	01	Pizarrera. La	I
160	12	01	Camping de Valdemorillo	160	14	02	Camping de Valdemorillo	I
160	12	02	Valdemorillo	160	14	01	Valdemorillo	A
160	12	03	Charquillas. Las	160	03	01	Charquillas. Las	I
160	15	01	Montemorillo	160	07	01	Montemorillo	I
161	01	01	Valdemoro	161	05	10	Valdemoro	A
161	06	01	Valmor	161	12	01	Valmor	A
161	10	01	Rompecubas					N
162	01	01	Alalpardo	162	10	10	Alalpardo	A
162	02	01	Valdeolmos	162	02	10	Valdeolmos	A
162	03	01	Miraval	162	11	01	Miraval	I
163	01	01	Valdepiélagos	163	13	01	Valdepiélagos	I
163	01	02	Frontal. E	163	12	01	Frontal. E	I
164	01	01	Sillilos	164	01	01	Sillilos. Los	A.CN
164	02	01	Valdetorres de Jarama	164	14	10	Valdetorres de Jarama	A
164	03	01	Cueva. La	164	10	01	Cueva. La	I
164	04	01	Escarabajosa. La	164	11	01	Escarabajosa. La	I
164	05	01	Mirador. E	164	12	01	Mirador. E	D
165	01	01	Valdilecha	165	01	01	Valdilecha	A
166	01	01	Valverde de Alcalá	166	01	01	Valverde de Alcalá	D

NOMENCLÁTOR 96				NOMENCLÁTOR 91				CAMBIOS
MUN.	ENT.	NÚC.	DENOMINACIÓN	MUN.	ENT.	NÚC.	DENOMINACIÓN	
167	01	01	Velilla de San Antonio	167	01	10	Velilla de San Antonio	A
168	01	01	Espartal. E	168	03	01	Espartal. E	I
168	02	01	Vellón. E	168	11	01	Vellón. E	A
168	07	01	Calvero. E					N
169	01	01	Venturada	169	03	01	Venturada	A
169	02	01	Cotos de Monterrey	169	01	01	Cotos de Monterrey	A
169	03	01	Rosales. Los	169	02	01	Rosales. Los	I
170	01	01	Villaconejos	170	03	01	Villaconejos	A
171	01	01	Alamín	171	01	01	Alamín	A
171	03	01	Encinar del Alberche	171	02	01	Encinar del Alberche	A
171	08	02	Villa del Prado	171	03	02	Villa del Prado	I
171	08	03	Blanca. La					N
171	10	01	Hospital. E	171	03	01	Hospital. E	I
171	11	01	Hoyas. Las					N
172	02	01	Gurugú. E	172	01	01	Gurugú. E	I
				172	03	01	Robledal. E	DP
172	03	01	Hueros. Los	172	02	10	Hueros. Los	I
172	05	01	Zulema	172	06	01	Zulema	A
172	06	01	Villalbilla	172	11	01	Villalbilla	A
172	08	01	Valdeláguila - El Robledal	172	04	01	Valdeláguila	AJ.CN
173	02	01	Castillo de Tajo	173	02	01	Castillo de Tajo	I
173	03	01	Villamanrique de Tajo	173	12	10	Villamanrique de Tajo	A
174	01	01	Villamanta	174	04	01	Villamanta	I
174	02	01	Jirila	174	01	01	Jirila	I
174	03	01	Malpuesta. La	174	02	01	Malpuesta. La	I
174	04	01	Olivos. Los	174	03	01	Olivos. Los	I
175	01	01	Villamantilla	175	06	01	Villamantilla	A
176	04	01	Villanueva de la Cañada	176	12	10	Villanueva de la Cañada	A
176	06	03	Raya del Palancar Guadamonte. La-	176	10	01	Raya del Palancar - Guadamonte. La	A
176	07	01	Castillo. E	176	11	10	Castillo. E	I
176	07	04	Villalranca del Castillo - La Mocha Chica	176	11	01	Villalranca del Castillo - La Mocha Chica	I
177	01	01	Villanueva del Pardillo	177	03	01	Villanueva del Pardillo	I
177	04	01	Vegas - Santa María. Las	177	10	10	Vegas - Santa María. Las	I
178	01	01	Villanueva de Perales	178	06	10	Villanueva de Perales	I
179	01	01	Eurovillas	179	01	01	Eurovillas	I
179	02	01	Villar del Olmo	179	02	01	Villar del Olmo	D
180	01	01	Villarejo de Salvánés	180	12	10	Villarejo de Salvánés	D
180	02	01	Hijosas. Las	180	01	01	Hijosas. Las	I
181	01	01	Villaviciosa de Odón	181	10	01	Villaviciosa de Odón	A
181	02	01	Bosque. E	181	10	02	Bosque. E	I
181	03	01	Residencia de Ancianos	181	10	03	Residencia de Ancianos	I
181	05	01	Salinas. Las					N
181	07	01	Arco Iris					N
182	02	01	Llanos. Los	182	02	01	Llanos. Los	I
182	03	01	Cabezas. Las	182	03	01	Cabezas. Las	A
182	04	01	Tercio de la Laguna. E	182	04	01	Tercio de la Laguna	I.CN
182	05	01	Villavieja del Lozoya	182	11	01	Villavieja del Lozoya	I
182	06	01	Cañada. La	182	01	01	Cañada. La	I
182	07	01	Solanilla. La	182	10	01	Solanilla. La	I
183	01	01	Estación y Pajares. La	183	02	01	Estación y Pajares. La	A
183	02	01	Peña Rosal	183	04	01	Peña Rosal	I
183	03	01	Zarzalejo	183	05	01	Zarzalejo	I
901	01	01	Navas de Buitrago	901	21	01	Navas de Buitrago	I
901	02	01	Sieteiglesias	901	10	01	Sieteiglesias	A
901	04	02	Lozoyuela	901	02	01	Lozoyuela	A
901	05	01	Mazacorta	901	03	01	Mazacorta	I
901	09	01	Tomilleras. Las	901	12	01	Tomilleras. Las	I
901	12	01	Fuente Blanquilla	901	02	02	Fuente Blanquilla	I
902	01	01	Paredes de Buitrago	902	03	01	Paredes de Buitrago	I
902	02	01	Serrada de la Fuente	902	06	01	Serrada de la Fuente	D
902	03	01	Cinco Villas	902	01	01	Cinco Villas	A
902	04	01	Manjirón	902	02	01	Manjirón	A
902	05	01	Presa de Puentes Viejas	902	05	01	Presa de Puentes Viejas	A

### 3.7.2. Núcleos (Conclusión)

NOMENCLÁTOR 96				NOMENCLÁTOR 91				CAMBIOS
MUN.	ENT.	NÚC.	DENOMINACIÓN	MUN.	ENT.	NÚC.	DENOMINACIÓN	
903	01	01	Moraleja, La	903	01	10	Moraleja, La	I
903	01	02	Soto de Viñuelas	903	01	01	Soto de Viñuelas	O
903	01	03	Tres Cantos	903	01	02	Tres Cantos	A

### 3.7.3. Sectores urbanos

NOMENCLÁTOR 96					NOMENCLÁTOR 91					CAMBIOS
MUN.	ENT.	NÚC.	SECT.	OENOMINACIÓN	MUN.	ENT.	NÚC.	SECT.	DENOMINACIÓN	
001	01	01	1	Casco Antiguo	001	01	1	001	Casco Antiguo	A
002	01	01	1	Calahorra, La	002	01	2	001	Calahorra, La	A
002	01	01	2	Camino de Cobeña	002	01	1	021	Camino de Cobeña	I
002	01	01	3	Camino del Calvario	002	01	1	002	Camino del Calvario	A
002	01	01	4	Casco Antiguo	002	01	1	020	Casco Antiguo	I
002	01	01	5	Conmar	002	01	3	001	Polígono Industrial Colmar	A,CN
002	01	01	6	Conpisa	002	01	2	002	Conpisa	I
002	01	01	7	Cruz de San Isidro	002	01	1	004	Cruz de San Isidro	D,S
002	01	01	8	Donada	002	01	1	023	Polígono Industrial Donada	A,CN
002	01	01	9	Juan y Antonio - El Cabril	002	01	1	022	Juan y Antonio - El Cabril	A,F
002	01	01	10	San Roque	002	01	1	024	San Roque	I
003	01	01	1	Alamillo, El	003	01	1	001	Alamillo, El	I
003	01	01	2	Barrio de Abajo	003	01	1	002	Barrio de Abajo	I
003	01	01	3	Barrio de Arriba	003	01	1	003	Barrio de Arriba	A
003	01	01	4	Hastal, E	003	01	1	004	Hastal, E	I
003	01	01	5	Sofillo, E	003	01	1	010	Sotillo, E	A
003	01	01	6	Tierras, Las						N
004	01	01	1	Alpes, Los	004	10	1	003	Alpes, Los	A,F
004	01	01	2	Arroyo, El	004	10	1	030	Arroyo, El	A,F
004	01	01	3	Casco Antiguo	004	10	1	001	Casco Antiguo	D,S
004	01	01	4	Cerro de los Morales	004	10	1	006	Cerro de los Morales	A,F
004	01	01	5	Ermita, La	004	10	1	009	Ermita, La	D,S
004	01	01	6	Fábrica, La	004	10	1	011	Fábrica II, La	A,F,CN
004	01	01	7	Higueral, El	004	10	1	014	Higueral, El	A,F
004	01	01	8	María Luisa	004	10	1	018	Parque de María Luisa	A,F,CN
004	01	01	9	Olivar, E	004	10	1	017	Olivar, E	I
004	01	01	10	Tempranal, E	004	10	1	027	Tempranal, E	A,F
					004	10	1	002	Residencial El Alama	DP
					004	10	1	004	Báscula, La	DP
					004	10	1	005	Casarrubios	DP
					004	10	1	007	Cruces, Las	DP
					004	10	1	008	Cuatro Caminos	DP
					004	10	1	010	Fábrica 1 La	DP
					004	10	1	012	Fuentevilla, La	DP
					004	10	1	013	Gurugú, El	DP
					004	10	1	015	Mirador, E	DP
					004	10	1	016	Maya	DP
					004	10	1	019	Perdices, Las	DP
					004	10	1	020	Pino, El	DP
					004	10	1	021	Pocillos, Los	DP
					004	10	1	022	Retablo, El	DP
					004	10	1	023	Vegas, Las	DP
					004	10	1	024	Viñas, Las	DP
					004	10	1	025	Virgen del Puerto	DP
					004	10	1	026	Cerro Gurugú	DP
					004	10	1	028	Chamusquina	DP
					004	10	1	029	Colegios	DP
					004	10	1	031	Fuente el Avilés	DP
					004	10	1	032	Pocero, El	DP
					004	10	1	033	Camino Valmojado	DP
005	01	01	1	Azque	005	10	1	028	Polígono Industrial Azque	A,CN
005	01	01	2	Bañuelos	005	10	1	029	Polígono Industrial Bañuelos	I,CN
005	01	01	3	Camino de Ajalvir	005	10	1	060	Camino de Ajalvir	A
005	01	01	4	Campo del Angel	005	10	1	061	Campo del Angel	I
005	01	01	5	Carretera de Daganzo	005	10	1	031	Polígono Industrial Carretera de Daganzo	A,CN
005	01	01	6	Carretera de Madrid	005	10	1	032	Polígono Industrial Carretera de Madrid	D,SCN
005	01	01	7	Casco Antiguo	005	10	1	001	Casco Antiguo	I
005	01	01	8	CirN, 2	005	10	1	007	CirN, 2	I
005	01	01	9	Ciudad del Aire	005	10	1	008	Ciudad del Aire	I
005	01	01	10	Chorrillo, E	005	10	1	062	Chorrillo, E	A
005	01	01	11	Encín, E	005	10	1	033	Polígono Industrial E Encín	I,CN
005	01	01	12	Era Honda	005	10	1	011	Era Honda	A,F

NOMENCLÁTOR 96					NOMENCLÁTOR 91					CAMBIOS
MUN.	ENT.	NÚC.	SECT.	DENOMINACIÓN	MUN.	ENT.	NÚC.	SECT.	DENOMINACIÓN	
005	01	01	13	Iviasa	005	10	1	014	Iviasa	A
005	01	01	14	Jardín de Alcalá	005	10	1	051	Jardín de Alcalá	I
005	01	01	15	Juan de Austria	005	10	1	015	Juan de Austria	I
005	01	01	16	Juncal, E						N
005	01	01	17	Ledesma	005	10	1	016	Ledesma	A
005	01	01	18	Nueva Alcalá	005	10	1	063	Nueva Alcalá	I
005	01	01	19	Parque Val	005	10	1	023	Parque Val	I
005	01	01	20	Plaza de Toros	005	10	1	025	Plaza de Toros	I
005	01	01	21	Polideportivo del Val	005	10	1	026	Polideportivo del Val	I
005	01	01	22	Polígono Industrial Camino de Ajalvir	005	10	1	030	Polígono Industrial Camino de Ajalvir	A
005	01	01	23	Prado de las Monjas						N
005	01	01	24	Retamar, E	005	10	1	034	Retamar, E	I
005	01	01	25	Reyes Católicos	005	10	1	064	Reyes Católicos	D,S
005	01	01	26	Rinconada, La	005	10	1	036	Rinconada, La	I
005	01	01	27	La Rinconada II	005	10	1	027	Polígono industrial La Rinconada	A,CN
005	01	01	28	Residencia de Ancianos	005	13	1	002	Residencia de Ancianos	A,F
005	01	01	29	San Isidro	005	10	1	065	San Isidro	I
005	01	01	30	Santiago	005	10	1	038	Santiago	I
005	01	01	31	Senda Perdida	005	10	1	040	Senda Perdida	I
005	01	01	32	Torres del Henar	005	10	1	043	Torres del Henar	I
005	01	01	33	Universidad I	005	10	1	066	Universidad I	I
005	01	01	34	Universidad II	005	10	1	067	Universidad II	I
005	01	01	35	Universidad de Alcalá de Henares						N
005	01	01	36	Venecia	005	10	1	068	Venecia	I
005	01	01	37	Virgen del Val I	005	10	1	048	Virgen del Val I	I
005	01	01	38	Virgen del Val II	005	10	1	049	Virgen del Val II	I
005	01	02	1	Cerrillo, E	005	03	1	001	Cerrillo, E	A,F
005	01	02	2	Cointra	005	03	1	002	Cointra	A
005	01	02	3	Los Salobres	005	03	1	010	Polígono Industrial	D,SCN
005	05	01	1	Centro de Investigación Agraria	005	05	1	001	Centro de Investigación Agraria	I
005	10	01	1	Prisión Alcalá-Meco	005	12	1	010	Prisión Alcalá-Meco	I
					005	13	1	001	Parque de Obras Públicas	DP
006	01	01	1	Arroyo de la Vega						N
006	01	01	2	Balcón Norte	006	01	10	003	Balcón Norte	I
006	01	01	3	Beyre - Valbrisas	006	01	10	041	Beyre - Valbrisas	I
006	01	01	4	Calabozos	006	10	1	001	Polígono Industrial Calabozos	I,CN
006	01	01	5	Casas Baratas	006	01	10	042	Casas Baratas	I
006	01	01	6	Casco Antiguo	006	01	10	043	Casco Antiguo	I
006	01	01	7	Continente	006	03	1	011	Continente	I
006	01	01	8	Cuesta Blanca	006	03	1	010	Cuesta Blanca	I
006	01	01	9	Chopera	006	01	10	044	Chopera	I
006	01	01	10	Encinar de los Reyes, E	006	04	1	001	Encinar de los Reyes, E	I
006	01	01	11	Espino del Cuquillo						N
006	01	01	12	Estrella Polar	006	01	10	045	Estrella Polar	I
006	01	01	13	Fuente del Hito	006	05	1	001	Fuente del Hito	I
006	01	01	14	Miguel Hernández-Castilla	006	01	10	046	Miguel Hernández-Castilla	I
006	01	01	15	Milagrosa, La	006	01	10	047	Milagrosa, La	I
006	01	01	16	Moraleja, La	006	07	1	001	Moraleja, La	O
006	01	01	17	Nuestra Señora de la Paz	006	01	10	048	Nuestra Señora de la Paz	I
006	01	01	18	Olivar, E	006	01	10	049	Olivar, E	D,S
006	01	01	19	Parque Andalucía						N
006	01	01	20	Parque Blanco - Concilio	006	01	10	050	Parque Blanco - Concilio	I
006	01	01	21	Parque Navarra	006	01	10	051	Parque Navarra	I
006	01	01	22	Polideportivo	006	05	1	010	Polideportivo	I
006	01	01	23	Polígono 18	006	03	1	012	Polígono 18	I
006	01	01	24	Ríos, Los	006	01	10	052	Ríos, Los	I
006	01	01	25	Salamanca	006	01	10	053	Salamanca	I
006	01	01	26	Santos, Los	006	01	10	054	Santos, Los	I
006	01	01	27	Serrano	006	01	10	055	Serrano	I
006	01	01	28	Soto, E	006	08	1	001	Scto. E	I
006	01	01	29	Val de palitos	006	01	10	056	Val de palitos	D,S



### 3.7.3. Sectores urbanos (Continuación)

NOMENCLÁTOR 96					NOMENCLÁTOR 91					CAMBIOS
MUN.	ENT.	NÚC.	SECT.	DENOMINACIÓN	MUN.	ENT.	NÚC.	SECT.	DENOMINACIÓN	
006	01	01	30	Valportillo	006	10	1	002	Polígono Industrial Valportillo	D,S,CN
006	01	01	31	Vereda de los Pobres	006	10	1	003	Polígono Industrial Vereda de los Pobres	I,CN
006	01	01	32	Zaporra, La	006	01	10	057	Zaporra, La	A,F
006	01	08	1	Seminario						N
007	01	01	1	Bellas Vistas	007	10	1	040	Bellas Vistas	I
007	01	01	2	Casco Antiguo	007	10	1	045	Casco Antiguo	I
007	01	01	3	Carretera de San Martín	007	10	1	003	Polígono Industrial Carretera de San Martín	I,CN
007	01	01	4	Castillos, Los	007	10	1	042	Castillos, Los	I
007	01	01	5	Comusa	007	10	1	006	Comusa	I
007	01	01	6	Condado, El	007	10	1	007	Condado, El	I
007	01	01	7	Cuatrocientas, Las	007	10	1	025	Cuatrocientas, Las	I
007	01	01	8	Fuente del Palomar						N
007	01	01	9	Hogar 68	007	10	1	009	Hogar 68	I
007	01	01	10	Igueldo	007	10	1	047	Residencia Igueldo	A,CN
007	01	01	11	Ondarreta	007	10	1	046	Ondarreta	D
007	01	01	12	Parque Guadalupe	007	10	1	027	Parque Guadalupe	I
007	01	01	13	Parque Lisboa	007	10	1	044	Parque de Lisboa	I,CN
007	01	01	14	Parque Mayor	007	10	1	016	Parque Mayor	A,F
007	01	01	15	Parque Oeste I						N
007	01	01	16	Parque Oeste II						N
007	01	01	17	Polígono Industrial San José de Valderas	007	10	1	043	Polígono Industrial San José de Valderas	I
007	01	01	18	Prado Santo Domingo	007	10	1	019	Prado Santo Domingo	A
007	01	01	19	Rivota, La						N
007	01	01	20	San José de Valderas	007	10	1	041	San José de Valderas	I
007	01	01	21	Santo Domingo	007	10	1	021	Santo Domingo	I
007	01	01	22	Torres Bellas	007	10	1	024	Torres Bellas	A,F
007	01	01	23	Torres, Las	007	10	1	023	Torres, Las	I
007	01	01	24	Urtinsa I	007	10	1	018	Polígono Industrial Urtinsa	I,CN
007	01	01	25	Urtinsa II						N
007	02	01	1	Campodón	007	02	1	001	Campodón	I
007	03	01	1	Venta la Rubia	007	06	1	001	Venta la Rubia	I
007	04	01	1	Ventorro del Cano	007	07	1	001	Ventorro del Cano	I
007	07	01	1	Montepríncipe	007	05	1	001	Montepríncipe	I
					007	10	1	013	Parque del Oeste	DP
008	01	01	1	Cañada del Alberche	008	01	1	002	Cañada del Alberche	A,F
008	01	01	2	Casco Antiguo	008	01	1	001	Casco Antiguo	D,S
008	01	01	3	Majasierra	008	01	1	013	Majasierra	A,F
					008	01	1	003	Dionisia	DP
008	01	01	4	Mercedes, Las						N
008	01	01	5	Llanos, Los	008	01	1	010	Sotillo, El	D,S,CN
008	01	01	6	Llanillos, Los	008	01	1	004	Llanos, Los	D,S,CN
					008	01	1	009	Prado de la Nava	DP
					008	01	1	012	Iglesia	DP
					008	01	1	015	Santa Marta	DP
008	01	02	1	María Elena	008	01	10	001	María Elena	A,F
008	01	02	2	Monteros, Los						N
008	01	02	3	Sotoverde	008	01	10	010	Monteros, Los	I,CN
008	03	01	1	Carbajo	008	11	10	010	Carbajo	I
008	03	01	2	Palomeque	008	11	10	011	Palomeque	I
008	03	02	1	Carretera de Ocaña						N
008	03	03	1	Rodríguez, Los	008	11	11	011	Rodríguez, Los	I
008	03	03	2	Fresno, El	008	11	11	010	Fresno, El	I
008	03	03	3	Vivero Comunidad	008	11	11	012	Vivero Comunidad	D
008	03	04	1	Manga de la Pedrera	008	11	12	010	Manga de la Pedrera	I
008	05	01	1	Dehesilla, La						N
008	07	01	1	Caravan Garden	008	13	10	010	Caravan Garden	I
008	07	02	1	Carreta Quebrada	008	13	10	001	Carreta Quebrada	D
008	07	03	1	Rincón, El	008	13	2	001	Rincón, El	I
008	07	04	1	Rinconada, La						N
					008	13	10	011	Reserva El Rincón	DP
009	01	01	1	Arrabal, El	009	20	10	002	Arrabal, El	I

NOMENCLÁTOR 96					NOMENCLÁTOR 91					CAMBIOS
MUN.	ENT.	NÚC.	SECT.	DENOMINACIÓN	MUN.	ENT.	NÚC.	SECT.	DENOMINACIÓN	
009	01	01	2	Casco Antiguo	009	20	10	001	Casco Antiguo	I
009	01	01	3	Castillo, El	009	20	10	004	Castillo, El	I
009	01	01	4	Ogarral, El	009	20	10	005	Ogarral, El	A,F
009	01	01	5	Cruz de Albillo	009	20	10	009	Cruz de Albillo	D
009	01	01	6	Escritores						N
009	01	01	7	Fuentecilla, La	009	20	10	007	Fuentecilla, La	D,S
009	01	01	8	Palomares	009	20	10	021	Palomares	I
009	01	01	9	Retamar de la Concepción, El	009	20	10	006	Retamar de la Concepción, El	I
009	01	01	10	Valderrey	009	10	1	001	Valderrey	I
009	01	01	11	Virtudes - El Tesoro, Las	009	20	10	022	Virtudes - El Tesoro, Las	A
009	05	01	1	Nogal, El	009	05	10	010	Nogal, El	I
009	06	01	1	Prado Norte	009	23	10	010	Prado Norte	I
009	08	01	1	Santo Domingo	009	08	1	001	Santo Domingo	D
009	11	01	1	Dehesa Nueva	009	21	10	010	Dehesa Nueva	D
					009	20	10	020	Camino de Covicha	DP
010	01	01	1	Berrocales, Los	010	20	10	001	Berrocales, Los	I
010	01	01	2	Carmen, El	010	20	10	002	Carmen, El	A,F
010	01	01	3	Casco Antiguo	010	20	10	003	Casco Antiguo	I
010	01	01	4	Cerca de los Pinos-Hórreo III - Hórreo VI						I,CN
010	01	01	5	Puerta de Abajo	010	20	10	020	Cerca de los Pinos - Harreo III	N
010	01	01	6	Cerquillas-El Navajuela-Las Canteras-Los Prados, Las	010	20	10	021	Cerquillas-El Navajuela-Las Canteras-Los Prados, Las	I
010	01	01	7	Colmenillas	010	20	10	004	Colmenillas	I
010	01	01	8	Ejido, El	010	20	10	005	Ejido, El	I
010	01	01	9	Hórreo IV Y V	010	20	10	006	Hórreo IV Y V	I
010	01	01	10	Lanchuela, La	010	20	10	007	Lanchuela, La	D
010	01	01	11	Mataespesa	010	20	10	008	Mataespesa	D,S
010	01	01	12	Prado de la Iglesia	010	20	10	009	Prado de la Iglesia	I
010	01	01	13	Rocas, Las	010	20	10	010	Rocas, Las	I
010	01	01	14	San José	010	20	10	011	San José	I
010	17	01	1	Peralejo, El	010	17	10	010	Peralejo, El	A
010	17	01	2	Valdencina	010	17	10	001	Valdencina	I
010	18	01	1	Arroyo de los Sauces-Las Zanjas	010	12	10	010	Arroyo de los Sauces-Las Zanjas	I
010	18	01	2	Llanos - Deviasa, Los	010	12	10	011	Llanos - Deviasa, Los	I
010	18	01	3	Negrales, Los	010	14	1	001	Negrales, Los	I
011	01	01	1	Albares	011	10	1	020	Albares	I
011	01	01	2	Cabezos, Los	011	10	1	011	Cabezos, Los	A
011	01	01	3	Carmen, El	011	10	1	003	Carmen, El	I
011	01	01	4	Casco Antiguo	011	10	1	021	Casco Antiguo	I
011	01	01	5	Cebollares, Los	011	10	1	010	Cebollares, Los	D
011	01	01	6	Molino, El	011	10	1	005	Molino, El	I
011	01	01	7	Olivillo, El	011	10	1	022	Olivillo, El	I
011	01	01	8	Pesquera, La	011	10	1	008	Pesquera, La	A
011	01	01	9	Vega, La	011	10	1	009	Vega, La	I
011	02	01	1	Sierra de Tajuña	011	02	1	001	Sierra de Tajuña	I
012	01	01	1	Alcarceles, Los	012	10	1	001	Alcarceles, Los	D,S
012	01	01	2	Arreñas, Las	012	10	1	003	Arreñas, Las	I
012	01	01	3	Barrio de Carpa	012	10	1	004	Barrio de Carpa	I
012	01	01	4	Casco Antiguo	012	10	1	010	Casco Antiguo	I
012	01	01	5	Cola de la Pescada						N
012	01	01	6	Cuesta, La	012	10	1	005	Cuesta, La	D,S
012	02	01	1	Cerro de Miralbuena	012	11	10	010	Cerro de Miralbuena	A
013	01	01	1	Algodor	013	01	1	001	Algodor	I
013	02	01	1	Alpajes	013	02	1	050	Alpajes	A,F
013	02	01	2	Aves, Las	013	02	1	051	Aves, Las	I
013	02	01	3	Casa de Marinos	013	02	1	005	Casa de Marinos	I
013	02	01	4	Casco Antiguo	013	02	1	052	Casco Antiguo	A,F
013	02	01	5	Colonia Aviación	013	02	1	007	Colonia Aviación	A,F
013	02	01	6	Colonia Militar	013	02	1	053	Colonia Militar	I
013	02	01	7	Deleite, El	013	02	1	011	Deleite, El	I
013	02	01	8	Estación, La	013	02	1	055	Estación, La	D,S
013	02	01	9	Guardiola	013	02	1	056	Guardiola	D,S
013	02	01	10	Inisel	013	02	1	041	Inisel	I

### 3.7.3. Sectores urbanos (Continuación)

NOMENCLÁTOR 96					NOMENCLÁTOR 91					CAMBIOS
MUN.	ENT.	NÚC.	SECT.	DENOMINACIÓN	MUN.	ENT.	NÚC.	SECT.	DENOMINACIÓN	
013	02	01	11	Jardín de la Isla	013	02	1	057	Jardín de la Isla	I
013	02	01	12	Jardín de Narváez	013	02	1	058	Jardín de Narváez	I
013	02	01	13	Jardín del Príncipe	013	02	1	018	Jardín del Príncipe	I
013	02	01	14	Mate	013	02	1	059	Mate	D,S
013	02	01	15	Mar Chico	013	02	1	040	Mar Chico	I
013	02	01	16	Mirador, El	013	02	1	060	Mirador El	D,S
013	02	01	17	Moreras, Las	013	02	1	054	Enanos - Inasa, Los	A,F,CN
013	02	01	18	Olivas	013	02	1	010	CTNE	D,S,CN
013	02	01	19	Nuevo Aranjuez	013	02	1	061	Nuevo Aranjuez	D,S
013	02	01	20	Oñate	013	02	1	022	Oñate	A,F
013	02	01	21	Palacio	013	02	1	023	Palacio	I
013	02	01	22	Palomitas	013	02	1	024	Palomitas	I
013	02	01	23	Penicilina	013	02	1	067	Penicilina	I
013	02	01	24	Pinar de Aranjuez, El	013	02	1	062	Pinar de Aranjuez, El	D
013	02	01	25	Pino, El	013	02	1	025	Pinos, Los	A,F,CN
013	02	01	26	Pirelli	013	02	1	026	Pirelli	I
013	02	01	27	Plaza de Toros	013	02	1	063	Plaza de Toros	D,S
013	02	01	28	Pozo de la Nieve						N
013	02	01	29	Progreso, El	013	02	1	048	Progreso, El	I
013	02	01	30	Puente Barcas, El	013	02	1	030	Puente Barcas, El	I
013	02	01	31	Ría, La	013	02	1	064	Ría, La	I
013	02	01	32	San Estanislao	013	02	1	032	San Estanislao	I
013	02	01	33	Vaquerías						N
013	02	01	34	Vergel						N
013	02	02	1	Academia Especial de la Guardia Civil	013	02	1	065	Somacos	DP
013	02	03	1	Tejeras, Las						N
013	04	01	1	Real Cortijo de San Isidro	013	08	1	001	Real Cortijo de San Isidro	I
014	01	01	1	Almendros, Los	014	11	10	040	Almendros, Los	I
014	01	01	2	Alquitón, El	014	11	10	063	Polígono El Alquitón	I,CN
014	01	01	3	Ambulatorio	014	11	10	041	Ambulatorio	I
014	01	01	4	Arrabal, El	014	11	10	042	Arrabal, El	I
014	01	01	5	Azucarera, La	014	11	10	043	Azucarera, La	A
014	01	01	6	Borondo	014	11	10	064	Polígono Borondo	I,CN
014	01	01	7	Cañal, El	014	11	10	044	Cañal, El	I
014	01	01	8	Carretas	014	11	10	092	Carretas, Las	I,CN
014	01	01	9	Casa de Postas	014	11	10	045	Casa de Postas	I
014	01	01	10	Casa del Rey	014	11	10	046	Casa del Rey	I
014	01	01	11	Castillo, El	014	11	10	047	Castillo, El	I
014	01	01	12	Centro	014	11	10	048	Centro	I
014	01	01	13	Cooperativa	014	11	10	049	Cooperativa	I
014	01	01	14	Cysa	014	11	10	065	Polígono Cysa	I,CN
014	01	01	15	Cuartel, El	014	11	10	050	Cuartel, El	A
014	01	01	16	Estación - Polideportivo, La	014	11	10	051	Estación - Polideportivo, La	I
014	01	01	17	Estrechillo, El	014	11	10	066	Polígono El Estrechillo	I,CN
014	01	01	18	Estrella de Oriente	014	11	10	052	Estrella de Oriente	I
014	01	01	19	Finanzauto	014	11	10	067	Polígono Finanzauto	LCN
014	01	01	20	Fuente Nueva	014	11	10	053	Fuente Nueva	I
014	01	01	21	Gran Hábitat	014	11	10	054	Gran Hábitat	I
014	01	01	22	Grupo Escolar	014	11	10	055	Grupo Escolar	I
014	01	01	23	Gujjar, El	014	11	10	068	Polígono El Gujjar	ACN
014	01	01	24	Isaac Peral	014	11	10	056	Isaac Peral	I
014	01	01	25	Malvar	014	11	10	069	Polígono Malvar	LCN
014	01	01	26	Masia, La	014	11	10	070	Polígono La Masia	I,CN
014	01	01	27	Miguel Hernández	014	11	10	057	Miguel Hernández	I
014	01	01	28	Miralparque	014	11	10	058	Miralparque	I
014	01	01	29	Monjas, Las	014	11	10	071	Polígono Las Monjas	I,CN
014	01	01	30	Nieves, Las	014	11	10	059	Nieves, Las	I
014	01	01	31	Olivar, El	014	11	10	072	Polígono El Olivar	I,CN
014	01	01	32	Olivos, Los	014	11	10	083	Residencial Los Olivos	LCN
014	01	01	33	Pajarillos, Los	014	11	10	060	Pajarillos, Los	I
014	01	01	34	Parque, El	014	11	10	061	Parque, El	I
014	01	01	35	Perpetuo Socorro	014	11	10	062	Perpetuo Socorro	I

NOMENCLÁTOR 96					NOMENCLÁTOR 91					CAMBIOS
MUN.	ENT.	NÚC.	SECT.	DENOMINACIÓN	MUN.	ENT.	NÚC.	SECT.	DENOMINACIÓN	
014	01	01	36	Poveda, La	014	11	10	073	Polígono La Poveda	LCN
014	01	01	37	Poveda Casco Antiguo	014	11	10	080	Poveda Casco Antiguo	I
014	01	01	38	Poza, La	014	11	10	081	Poza, La	I
014	01	01	39	Puerta de la Dehesa						N
014	01	01	40	Residencia de Ancianos	014	11	10	082	Residencia de Ancianos	D
014	01	01	41	Rincón, El	014	11	10	074	Polígono El Rincón	I,CN
014	01	01	42	Robles, Los	014	11	10	075	Polígono Los Robles	I,CN
014	01	01	43	Romeral, El	014	11	10	084	Romeral, El	I
014	01	01	44	San Juan	014	11	10	085	San Juan	I
014	01	01	45	San Roque	014	11	10	076	Polígono San Roque	A,CN
014	01	01	46	San Sebastián	014	11	10	077	Polígono San Sebastián	A,F,CN
014	01	01	47	Sepulcro, El	014	11	10	086	Sepulcro, El	I
014	01	01	48	Siete Vientos	014	11	10	087	Siete Vientos	I
014	01	01	49	Silos	014	11	10	088	Silos	I
014	01	01	50	Soledad, La	014	11	10	089	Soledad, La	I
014	01	01	51	Terrero, El	014	11	10	090	Terrero, El	I
014	01	01	52	Valdemaría	014	11	10	091	Valdemaría	A
014	01	01	53	Valdepencas	014	11	10	078	Polígono Valdepen cas	I,CN
014	01	01	54	Velasco	014	11	10	079	Polígono Velasco	I,CN
014	03	01	1	Avícola del Jarama	014	05	1	001	Avícola del Jarama	I
014	03	02	1	Emisora de Onda Corta	014	05	2	001	Emisora de Onda Corta	I
014	03	03	1	Lago Coto Cisneros	014	05	3	001	Lago Coto Cisneros	I
014	03	04	1	Emisora de Onda Media	014	05	4	010	Emisora de Onda Media	I
014	03	04	2	Puente de Arganda	014	05	4	001	Puente de Arganda	I
014	07	01	1	Villares, Los	014	14	1	001	Villares, Los	I
015	01	01	1	Careaba, La						N
015	01	01	2	Casco Antiguo	015	01	1	001	Casco Antiguo	D,S
015	01	01	3	Dehesa, La	015	01	1	002	Dehesa, La	I
015	01	01	4	Montemolinos	015	01	1	010	Montemolinos	D,S
015	01	01	5	Villamolinos	015	01	1	003	Villamolinos	I
015	01	01	6	Monteros, Los						N
015	01	01	7	Rinconada, La						N
015	01	01	8	Castillo, El						N
015	03	01	1	Río Guadarrama	015	03	1	001	Río Guadarrama	I
016	01	01	1	Casco Antiguo	016	01	1	001	Casco Antiguo	A
017	01	01	1	Casco Antiguo	017	01	1	001	Casco Antiguo	D,S
017	01	01	2	Cruz de Batres	017	01	1	002	Cruz de Batres	I
017	01	01	3	Olivilla, La						N
017	03	01	1	Cotorredondo	017	10	10	001	Cotorredondo	I
017	03	01	2	Monte de Batres	017	10	10	002	Monte de Batres	I
017	04	01	1	Olivos, Los	017	11	1	001	Olivos, Los	I
018	01	01	1	Balagos, Los	018	11	10	001	Balagos, Los	I
018	01	01	2	Calleja, La	018	10	1	040	Calleja, La	I
018	01	01	3	Campuzano, El	018	10	1	041	Campuzano, El	I
018	01	01	4	Casco Antiguo	018	10	1	042	Casco Antiguo	I
018	01	01	5	Cerca Chica	018	10	1	028	Cerquillas, Las	LCN
018	01	01	6	Cerquillas, Las						N
018	01	01	7	Cerro Grande	018	10	1	008	Cerro Grande	I
018	01	01	8	Chilenos, Los	018	10	1	043	Chilenos, Los	I
018	01	01	9	Ermita, La	018	10	1	044	Ermita, La	A
018	01	01	10	Fuente del Pinar	018	10	1	011	Fuente del Pinar	I
018	01	01	11	Horcajos, Los	018	10	1	013	Horcajos, Los	A
018	01	01	12	Huertos, Los	018	10	1	045	Huertos, Los	I
018	01	01	13	Majada de las Monjas	018	10	1	046	Majada de las Monjas	I
018	01	01	14	Mesta, La	018	10	1	047	Mesta, La	A,S
018	01	01	15	Nogales, Los	018	10	1	016	Nogales, Los	I
018	01	01	16	Peña Quintera	018	10	1	017	Peña Quintera	I
018	01	01	17	Salinera, La	018	10	1	023	Salinera, La	A,F
018	01	01	18	San Carlos	018	10	1	024	San Carlos	I
018	01	01	19	Tejera, La	018	10	1	048	Tejera, La	I
018	01	01	20	Tomillar, El	018	10	1	026	Tomillar, El	I
018	01	01	21	Torreaguna - Escorial	018	10	1	031	Torreaguna - Escorial	I
018	02	01	1	Berrocal, El	018	02	1	001	Berrocal, El	I
018	03	01	1	Cebales, Los	018	03	1	001	Cebales, Los	I

3.7.3. Sectores urbanos (Continuación)

NOMENCLÁTOR 96					NOMENCLÁTOR 91					CAMBIOS
MUN.	ENT.	NÚC.	SECT.	DENOMINACIÓN	MUN.	ENT.	NÚC.	SECT.	DENOMINACIÓN	
018	04	01	1	Montellano	018	04	1	001	Montellano	I
018	06	01	1	Vista Real	018	06	1	001	Vista Real	I
U19	21	21	1	Casco Antiguo	019	01	1	001	Casco Antiguo	Ü.S
019	01	01	2	Polideportivo	019	01	1	002	Polideportivo	A,F
019	01	01	3	San Marcos	019	01	1	003	San Marcos	I
020	01	01	1	Casco Antiguo	020	10	1	001	Casco Antiguo	A
021	01	01	1	Casco Antiguo	021	10	1	001	Casco Antiguo	A
021	02	01	1	Peñaguila	021	02	1	001	Peñaguila	I
021	04	01	1	Pradera del Amor	021	04	1	001	Pradera del Amor	O
022	01	01	1	Carmelitas	022	20	10	002	Carmelitas	I
022	01	01	2	Casco Antiguo	022	20	10	001	Casco Antiguo	I
022	01	01	3	Gallinero. El	022	20	10	004	Gallinero. El	I
022	01	01	4	Heras. Las	022	20	10	008	Residencia Virgen del Pilar	A,F,CN
022	01	01	5	Mortecillo. El	022	20	10	005	Mortecillo. El	I
022	01	01	6	Palacio	022	20	10	006	Palacio	I
022	01	01	7	Parque de Nacedero	022	20	10	007	Parque de Nacedero	I
022	01	01	8	San Sebastián - El Pocillo	022	20	10	009	San Sebastián	I,CN
022	01	01	9	Virgen del Pilar	022	20	10	020	Vega. La	I,CN
022	16	01	1	Urbanizaciones Este	022	05	1	001	Monte Príncipe	I,CN
022	17	01	1	Bonanza	022	21	10	001	Bonanza	I
022	17	01	2	Lomas. Las	022	21	10	002	Lomas. Las	I
022	17	01	3	Monte de las Encinas	022	21	10	003	Monte de las Encinas	I
022	17	01	4	Olivar de Mirabal. El	022	21	10	004	Olivar de Mirabal, El	I
022	17	01	5	Parque Boadilla	022	21	10	005	Parque Boadilla	I
022	17	01	6	Pino Centinela	022	21	10	006	Pino Centinela	I
022	17	01	7	Valdecabañas	022	21	10	007	Valdecabañas	I
022	17	01	8	Valdepastores	022	21	10	008	Valdepastores	I
					022	20	10	010	Pocillo. El	OP
023	01	01	1	Casco Antiguo	023	10	1	010	Casco Antiguo	I
023	01	01	2	Ejido. El	023	10	1	011	Ejido. El	A
023	01	01	3	Prados del Ejido						N
023	01	01	4	Sierra Bonita	023	10	1	006	Sierra Bonita	I
023	02	01	1	Casco Antiguo	023	11	1	001	Casco Antiguo	I
023	02	01	2	Cerrillo Agustín	023	11	1	002	Cerrillo Agustín	A
023	02	01	3	Cerrillo del Caño	023	11	1	003	Cerrillo del Caño	I
023	02	01	4	Montes Claros	023	11	1	004	Montes Claros	I
023	02	01	5	Praderas. Las	023	11	1	006	Praderas. Las	A
023	02	01	6	Sol y Nieve	023	11	1	020	Sol y Nieve	I
023	02	01	7	Soto. El	023	11	1	009	Soto. El	I
023	02	01	8	Viñuelas. Las	023	11	1	021	Viñuelas. Las	I
023	03	01	1	Berrocal. El	023	14	1	008	Berrocal. El	I
023	03	01	2	Casco Antiguo	023	14	1	020	Casco Antiguo	A,F
023	03	01	3	Cerrillos. Los	023	14	1	011	Cerrillos. Los	Q,S
023	03	01	4	Frontal. El	023	14	1	004	Frontal. El	I
023	03	01	5	Maliciosa. La	023	14	1	003	Maliciosa. La	I
023	03	01	6	Navar. El	023	14	1	021	Navar. El	I
023	03	01	7	Reajo de San Andrés	023	14	1	022	Reajo de San Andrés	A
023	03	01	8	San Muriel	023	14	1	023	San Miguel	A,CN
023	05	01	1	Campuzano	023	05	1	001	Campuzano	I
023	05	01	2	Peña de las Gallinas	023	05	1	010	Peña de las Gallinas	I
023	05	01	3	Rebollar. El	023	05	1	011	Rebollar. El	I
023	05	01	4	San Muriel - Boman	023	05	1	012	San Muriel	I,CN
023	06	01	1	Ponderosa I. La	023	06	1	001	Ponderosa I. La	A
023	07	01	1	Ponderosa II. La	023	07	1	001	Ponderosa II. La	I
023	11	01	1	San Muriel	023	16	10	010	San Muriel - Boman	I,CN
024	01	01	1	Casco Antiguo	024	01	1	001	Casco Antiguo	A
024	01	01	2	Tercio. El	024	01	1	002	Tercio. El	I
025	01	01	1	Boleo. El	025	02	1	001	Boleo. El	Q,S
025	01	01	2	Casco Antiguo	025	02	1	002	Casco Antiguo	A,F
025	01	01	3	Eras Altas. Las	025	02	1	010	Eras Altas. Las	A,F
025	01	01	4	Peñuelas	025	02	1	011	Peñuelas	A,F
025	01	01	5	San Roque	025	02	1	003	Colonia San Roque	O,S,CN
025	01	01	6	Santa Catalina	025	02	1	005	Santa Catalina	Q,S
025	02	01	1	Alameda. La	025	01	1	001	Alameda. La	I

NOMENCLÁTOR 96					NOMENCLÁTOR 91					CAMBIOS
MUN.	ENT.	NÚC.	SECT.	DENOMINACIÓN	MUN.	ENT.	NÚC.	SECT.	DENOMINACIÓN	
025	02	01	2	Quejigal. El	025	01	1	002	Quejigal. El	A
025	02	01	3	Vega. La	025	01	1	003	Vega. La	I
026	01	01	1	Cachanas. Las	026	11	1	006	Cachanas. Las	i
026	01	01	2	Camposanto						N
026	01	01	3	Casco Antiguo	026	11	1	001	Casco Antiguo	A,F
026	01	01	4	Dehesa						N
026	01	01	5	Mirador. El						N
026	01	01	6	Paloma. La	026	11	1	004	Paloma. La	A
026	01	01	7	Reloj. El	026	11	1	005	Reloj. El	A,F
026	02	01	1	Dehesa. La	026	02	10	010	Dehesa. La	A
026	03	01	1	Valle de los Rosales. El	026	03	1	001	Valle de los Rosales. El	I
					026	11	1	002	Cortijo. El	OP
					026	11	1	003	Eras. Las	OP
027	01	01	1	Andarrio	027	01	1	001	Andarrio	I
027	01	01	2	Barrio de la Villa	027	01	1	003	Barrio de la Villa	I
027	01	01	3	Casco Antiguo	027	01	1	010	Casco Antiguo	Q,S
027	01	01	4	Eras. Las	027	01	1	011	Eras. Las	A
027	01	01	5	Pinar. El	027	01	1	006	Pinar. El	I
027	01	01	6	Peñalta	027	01	1	008	Santa María del Castillo	A,F,CN
028	01	01	1	Carretera de Miraflores	028	01	1	010	Carretera de Miraflores	Q,S
028	01	01	2	Casco Antiguo	028	01	1	011	Casco Antiguo	I
028	01	01	3	Cerrillo de la Horca	028	01	1	012	Cerrillo de la Horca	I
028	01	01	4	Corcho. El	028	01	1	013	Corcho. El	A
028	01	01	5	Veneros. Los						N
028	02	01	1	Cabeza Rasa	028	02	1	001	Valle. El	O,CN
028	07	01	1	Manantial. El	028	07	1	001	Manantial. El	A
028	09	01	1	Pedregal. El	028	09	1	001	Pedregal. El	I
028	09	01	2	Prado Redondo						N
028	13	01	1	Cuesta Eusebia	028	20	10	001	Cuesta Eusebia	O
028	13	01	2	Parnaso. El	028	20	10	002	Parnaso. El	O
028	13	01	3	Robledal	028	20	10	003	Robledal	I
028	13	02	1	Pesquera. La	028	20	1	001	Pesquera. La	I
029	01	01	1	Barrancos. Los	029	01	1	008	Barrancos. Los	A
029	01	01	2	Cañada Real	029	01	1	011	Cañada Real	I
029	01	01	3	Casco Antiguo	029	01	1	010	Casco Antiguo	I
029	01	01	4	Poza. La	029	01	1	012	Poza. La	Q,S
029	01	01	5	Tierra de la Iglesia	029	01	1	013	Tierra de la Iglesia	A
029	01	01	6	Tomillar. El						N
029	02	01	1	Doremor	029	02	1	001	Doremor	I
029	03	01	1	Lagunazos. Los	029	03	1	001	Lagunazos. Los	I
030	01	01	1	Barrera. La	030	02	1	002	Barrera. La	I
030	01	01	2	Cabezuela. La	030	02	1	003	Cabezuela. La	I
030	01	01	3	Carro Quebrado	030	02	1	005	Carro Quebrado	I
030	01	01	4	Casco Antiguo	030	02	1	004	Casco Antiguo	A,F
030	01	01	5	Corcho. El	030	02	1	006	Corcho. El	I
030	01	01	6	Fuente el Rubio	030	02	1	007	Fuente el Rubio	A
030	01	01	7	Hontanar. El	030	02	1	008	Hontanar. El	I
030	01	01	8	Hornillo. El	030	02	1	009	Hornillo. El	Q,S
030	01	01	9	Linares de la Calle	030	02	1	010	Linares de la Calle	I
030	01	01	10	Matas. Las	030	02	1	011	Matas. Las	I
030	01	01	11	Mojapán	030	02	1	012	Mojapán	I
030	01	01	12	Pico de la Miel						N
030	01	01	13	Picos. Los	030	02	1	013	Picos. Los	A
030	01	01	14	Prado Morje	030	02	1	014	Prado Morje	A,F
030	01	01	15	Sacejos. Los	030	02	1	001	Sacejos. Los	A,F
030	01	01	16	Soto de la Cabrera	030	02	1	015	Soto de la Cabrera	A
030	01	01	17	Tormos. Los	030	02	1	016	Tormos. Los	A
030	02	01	1	Asperilla. La						N
					030	02	1	017	SN 1	CP
030	03	01	1	Cabrerita y El Roble. La	030	03	1	001	Cabrerita y El Roble. La	I
030	07	01	1	Rabusera. La						N
031	01	01	1	Bosque. El	031	04	1	001	Bosque. El	A,F
031	01	01	2	Casas Nuevas	031	04	1	004	Casas Nuevas	I
031	01	01	3	Casco Antiguo	031	04	1	002	Casco Antiguo	I



### 3.7.3. Sectores urbanos (Continuación)

NOMENCLÁTOR 96					NOMENCLÁTOR 91					CAMBIOS
MUN.	ENT.	NÚC.	SECT.	DENOMINACIÓN	MUN.	ENT.	NÚC.	SECT.	DENOMINACIÓN	
031	01	01	4	Castellana, La	031	04	1	003	Castellana, La	Q,S
031	01	01	5	Cuartel	031	04	1	014	Cuartel	I
031	01	01	6	Cuatro Caminos	031	04	1	013	Cuatro Caminos	I
031	01	01	7	Lavadero	031	04	1	015	Lavadero	A,F
031	01	01	8	Mirador, El	031	04	1	007	Mirador, El	I
031	01	01	9	Palacio	031	04	1	008	Palacio	I
031	01	01	10	Peña, La						N
031	01	01	11	Piquillo, El	031	04	1	009	Piquillo, El	A,F
031	01	01	12	San Marino	031	04	1	011	San Marino	I
031	01	01	13	Sillas, Las	031	04	1	012	Sillas, Las	I
031	01	01	14	Viña la Tola	031	04	1	016	Viña la Tola	I
					031	04	1	005	Colonia del Piquillo	OP
					031	04	1	006	Colonia San José	OP
					031	04	1	010	Polideportivo	OP
031	05	01	1	Entrepinos	031	06	1	001	Entrepinos	A
032	01	01	1	Capacha, La	032	11	10	010	Capacha, La	I
032	01	01	2	Casco Antiguo	032	11	10	002	Casco Antiguo	I
032	01	01	3	Eras, Las	032	11	10	011	Eras, Las	Q,S
032	01	01	4	Fuentecilla, La						N
032	01	01	5	Nuevo Camarma	032	02	1	001	Nuevo Camarma	Q,S
032	01	01	6	Camino del Fresno	032	11	10	004	Polígono 14	I,CN
032	01	01	7	Prados, Los	032	11	10	012	Prados, Los	I
032	01	01	8	Vegas - Covina, Las						N
032	03	01	1	Alcamar	032	10	10	010	Alcamar	I
032	04	01	1	Practicante, El	032	11	11	010	Practicante, El	A
033	01	01	1	Cabeza Gorda	033	01	1	001	Cabeza Gorda	I
033	01	01	2	Casco Antiguo	033	01	1	002	Casco Antiguo	I
033	01	01	3	Jarales, Los	033	01	1	004	Jarales, Los	I
033	01	01	4	Santiago Miguel	033	01	1	006	Santiago Miguel	I
033	01	01	5	Patena, El						N
033	01	01	6	Polígono Sierra						N
033	01	01	7	Pozo, El						N
033	01	01	8	Tejares, Los	033	01	1	007	Tejares, Los	Q,S
033	01	01	9	Casas Nuevas	033	01	1	005	Casas Nuevas	I
033	02	01	1	Montehermoso	033	02	1	001	Montehermoso	A
034	01	01	1	Casco Antiguo	034	01	1	001	Casco Antiguo	I
034	01	01	2	Eras, Las	034	01	1	010	Eras, Las	I
034	01	01	3	Peña, La	034	01	1	005	Peña, La	A
034	01	01	4	Reajillos, Los	034	01	1	012	Reajillos, Los	I
					034	01	1	011	Eriales, Los	OP
035	01	01	1	Alcalá Baja	035	01	1	001	Alcalá Baja	I
035	01	01	2	Atalaya, La	035	01	1	002	Atalaya, La	O
035	01	01	3	Calvario Santa Lucía	035	01	1	020	Calvario Santa Lucía	O
035	01	01	4	Camino de Orusco	035	01	1	005	Camino de Orusco	Q,S
035	01	01	5	Casco Antiguo	035	01	1	021	Casco Antiguo	A,F
035	01	01	6	Concepción, La	035	01	1	022	Concepción, La	A,F
035	01	01	7	Cuevas Viejas	035	01	1	008	Cuevas Viejas	I
035	01	01	8	Mari-Aguas	035	01	1	010	Mari-Aguas	I
035	01	01	9	Pozanco	035	01	1	012	Pozanco	Q,S
035	01	01	10	Sierra, La	035	01	1	015	Sierra, La	A,F
					035	01	1	011	Paloma, La	DP
035	01	01	11	Tejera	035	01	1	014	Tejera	I
035	01	01	12	Villares Altos, Los	035	01	1	023	Villares Altos, Los	Q,S
035	01	01	13	Villares Bajos, Los	035	01	1	017	Villares Bajos, Los	I
036	01	01	1	Casco Antiguo	036	01	1	001	Casco Antiguo	A,F
036	01	01	2	Charco, El	036	01	1	003	Charco, El	I
036	01	01	3	Eras, Las	036	01	1	002	Eras, Las	I
					036	01	1	010	Fuente, La	OP
037	01	02	1	Casco Antiguo	037	01	1	001	Casco Antiguo	I
037	01	02	2	Herrén del Pradillo	037	01	1	002	Herrén del Pradillo	I
037	01	02	3	Piedras Labradas	037	01	1	003	Piedras Labradas	I
037	01	02	4	Pontezuelas, Las	037	01	1	004	Pontezuelas, Las	I
037	01	02	5	Prado de las Fuentes	037	01	1	005	Prado de las Fuentes	I
037	01	02	6	Tenerías, Las	037	01	1	006	Tenerías, Las	I
037	01	02	7	Ventas, Las	037	01	1	007	Ventas, Las	I
037	01	02	8	Viña del Molino	037	01	1	010	Viña del Molino	I
037	01	02	9	Viña del Urbano	037	01	1	008	Viña del Urbano	I
037	01	02	10	Virgen del Roble	037	01	1	009	Virgen del Roble	I
037	02	01	1	Almendros, Los	037	01	10	010	Almendros, Los	I
038	01	01	1	Camorritos	038	02	1	010	Camorritos	O
038	02	01	1	Arroyuelos, Los	038	03	1	060	Arroyuelos, Los	I
038	02	01	2	Cabezuela, La	038	03	1	005	Cabezuela, La	I
038	02	01	3	Casco Antiguo	038	03	1	061	Casco Antiguo	I
038	02	01	4	Cerrillos, Los	038	03	1	062	Cerrillos, Los	A
038	02	01	5	Cerro Colgado	038	03	1	063	Cerro Colgado	I
038	02	01	6	Collado del Hoyo	038	03	1	064	Collado del Hoyo	I
038	02	01	7	Cuerdas, Las	038	03	1	018	Cuerdas, Las	A
038	02	01	8	Eras, Las	038	03	1	020	Eras, Las	A
038	02	01	9	Linares, Los	038	03	1	065	Linares, Los	I
038	02	01	10	Mata Vieja y Tres Casas	038	03	1	066	Mata Vieja y Tres Casas	I
038	02	01	11	Mercedes, Las	038	03	1	067	Mercedes, Las	I
038	02	01	12	Prados - La Cebollita, Los	038	03	1	068	Prados - La Cebollita, Los	I
038	02	01	13	San Antonio	038	03	1	069	San Antonio	A
038	02	01	14	Tomillar - Bellas Vistas, El	038	03	1	070	Tomillar - Bellas Vistas, El	A
038	03	01	1	Puerto de Navacerrada	038	10	1	001	Puerto de Navacerrada	I
038	03	02	1	Ventorrillo, El	038	10	2	001	Ventorrillo, El	I
038	06	01	1	Dehesas, Las	038	04	1	001	Dehesas, Las	I
038	06	02	1	Poblado	038	04	2	010	Poblado	I
038	06	02	2	Sanatorio	038	04	2	011	Sanatorio	I
038	06	03	1	Valle de Fuenfría	038	04	10	010	Valle de Fuenfría	A
038	06	04	1	Vaqueriza, La	038	04	3	001	Vaqueriza, La	I
039	01	01	1	Casco Antiguo	039	11	1	001	Casco Antiguo	A
040	01	01	1	Belén	040	04	1	001	Belén	I
040	01	01	2	Borreguno	040	04	1	030	Borreguno	O
040	01	01	3	Casco Antiguo	040	04	1	002	Casco Antiguo	A,F
040	01	01	4	Cestos, Los	040	04	1	031	Cestos, Los	I
040	01	01	5	Cuevas de la Barrera	040	04	1	003	Cuevas de la Barrera	A,F
040	01	01	6	Cuevas del Consuelo	040	04	1	032	Cuevas del Consuelo	I
040	01	01	7	Cuevas del Prado	040	04	1	004	Cuevas del Prado	A,F
040	01	01	8	Eras - El Ramal, Las	040	04	1	006	Eras, Las	A,F,CN
040	01	01	9	Estación, La	040	04	1	008	Estación, La	O
040	01	01	10	Paseo de la Estación	040	04	1	015	Paseo de la Estación	A,F
040	01	01	11	Postas	040	04	1	035	Postas	I
040	01	01	12	Prado Redondo	040	04	1	036	Prado Redondo	I
040	01	01	13	Psiquiátrico Sagrado Corazón	040	04	1	013	Psiquiátrico Sagrado Corazón	I
040	01	01	14	Psiquiátrico San José	040	04	1	012	Psiquiátrico San José	D
040	01	01	15	San Benito - La Soledad	040	04	1	018	San Benito	A,F,CN
040	01	01	16	Valdinojos	040	04	1	021	Valdinojos	A,CN
					040	04	1	009	Gaya	OP
					040	04	1	014	Pilar, El	OP
					040	04	1	017	Ramal, El	OP
					040	04	1	019	Soledad, La	OP
					040	04	1	020	Soto del Rey	DP
					040	04	1	033	Huertos - Cantarranas, Los	OP
					040	04	1	034	Oblatas	OP
					040	04	1	037	San Cosme	OP
041	01	01	1	Alamas, Los	041	11	1	001	Alamas, Los	I
041	01	01	2	Barrio de la Alegría	041	11	1	002	Barrio de la Alegría	I
041	01	01	3	Casco Antiguo	041	11	1	004	Casco Antiguo	I
041	01	01	4	Eras Altas	041	11	1	005	Eras Altas	I
041	01	01	5	Eras de Arriba	041	11	1	006	Eras de Arriba	I
041	01	01	6	Eras del Rey	041	11	1	007	Eras del Rey	I
041	01	01	7	Ermita Caída	041	11	1	008	Ermita Caída	I
041	01	01	8	Picón, El						N
041	01	01	9	Vereda de los Pobres						N
041	01	01	10	Viñuelas, Las	041	11	1	009	Viñuelas, Las	I
041	01	01	11	Viñuelos, Los	041	11	1	010	Viñuelos, Los	I
041	02	01	1	Campo Nuevo	041	10	1	001	Campo Nuevo	I

### 3.7.3. Sectores urbanos (Continuación)

NOMENCLÁTOR 96					NOMENCLÁTOR 91					CAMBIOS
MUN.	ENT.	NÚC.	SECT.	DENOMINACIÓN	MUN.	ENT.	NÚC.	SECT.	DENOMINACIÓN	
042	01	01	1	Almenara, La	042	01	1	001	Almenara, La	I
042	01	01	2	Casco Antiguo	042	01	1	002	Casco Antiguo	A,F
042	01	01	3	Cercados, Los	042	01	1	003	Cercados, Los	I
042	01	01	4	Enanita, La	042	01	1	003	Enanita, La	D,S
					042	01	1	005	Mimosas, Las	DP
042	01	01	5	Fuente del Berro	042	01	1	021	Fuente del Berro	I
042	01	01	6	Majuelillo	042	01	1	004	Majuelillo	I
042	01	01	7	Moraleja, La	042	01	1	006	Moraleja, La	A
042	01	01	8	Olivar de la Morena	042	01	1	007	Olivar de la Morena	I
042	01	01	9	Olivos, Los	042	01	1	008	Olivos, Los	I
					042	01	1	010	San Juan	DP
042	01	01	10	Prado Alto	042	01	1	009	Prado Alto	I
042	01	01	11	San Roque	042	01	1	013	San Roque	D,S
042	01	01	12	San Sebastián	042	01	1	011	San Sebastián	A,F
042	01	01	13	Vallejo Navas	042	01	1	022	Gallegos, Los	I,CN
042	01	01	14	Vega, La	042	01	1	012	Vega, La	A,F
042	01	01	15	Viñuelas, Las						N
042	02	01	1	Valle del Sol	042	02	1	001	Valle del Sol	I
043	02	01	1	Barranco, El	043	07	1	001	Barranco, El	I
043	02	01	2	Callejuela, La	043	07	1	020	Callejuela, La	I
043	02	01	3	Casco Antiguo	043	07	1	003	Casco Antiguo	I
043	02	01	4	Monjas, Las	043	07	1	004	Monjas, Las	I
043	02	01	5	Poza del Moral, La	043	07	1	021	Poza del Moral, La	A
043	02	01	6	Puerta de Valencia	043	07	1	006	Puerta de Valencia	A
043	02	01	7	San Juan	043	07	1	007	San Juan	I
043	02	01	8	San Roque	043	07	1	022	San Roque	I
043	02	01	9	Valdebroledo	043	07	1	010	Valdebroledo	I
043	03	01	1	Miracampo						N
043	14	01	1	Balcón de Tajo Este	043	02	1	001	Balcón de Tajo Este	I
043	14	01	2	Balcón de Tajo Oeste	043	02	1	002	Balcón de Tajo Oeste	I
043	14	01	3	Urtajo	043	02	1	003	Urtajo	I
043	15	01	1	Vallejos, Los	043	12	1	001	Vallejos, Los	I
043	15	01	2	Valle de San Juan	043	11	1	001	Valle de San Juan	I
044	01	01	1	Alamas, Los	044	01	1	001	Alamas, Los	A
044	01	01	2	Alcornoque, El	044	01	1	002	Alcornoque, El	I
044	01	01	3	Barreduelas, Los	044	01	1	016	Barreduelas, Los	A,F
044	01	01	4	Caño, El	044	01	1	003	Caño, El	A
044	01	01	5	Casco Antiguo	044	01	1	006	Casco Antiguo	D,S
044	01	01	6	Cerca del Pino - Las Lindes	044	01	1	004	Cerca del Pino	A,F,CN
044	01	01	7	Cercado de la Era	044	01	1	030	Cercado de la Era	O
044	01	01	8	Dehesa la Espernadilla	044	01	1	009	Dehesa la Espernadilla	I
044	01	01	9	Desancho, El	044	01	1	018	Desancho, El	I
044	01	01	10	Fuente las Pozas	044	01	1	031	Fuente las Pozas	I
044	01	01	11	Ladera, La	044	01	1	011	Ladera, La	I
044	01	01	12	Navahondilla	044	01	1	012	Navahondilla	I
044	01	01	13	Parque Azul	044	01	1	013	Parque Azul	I
044	01	01	14	Prado Ibarra	044	01	1	014	Prado Ibarra	A,F
044	01	01	15	Prausteros	044	01	1	015	Prausteros	I
044	01	01	16	Rincón de Prausteros	044	01	1	010	Rincón de Prausteros	I
044	01	01	17	Santiago	044	01	1	032	Santiago	I
044	01	01	18	Santiago Norte	044	01	1	007	Colonia Antigua de Santiago	I,CN
					044	01	1	020	EO 2	DP
					044	01	1	021	Lindes, Las	DP
045	01	01	1	Arcos, Los	045	10	10	070	Arcos, Los	I
045	01	01	2	Artesanal - Agropecuaria	045	10	10	071	Artesanal - Agropecuaria	I
045	01	01	3	Casco Antiguo	045	10	10	072	Casco Antiguo	I
045	01	01	4	Colina de las Torres, La	045	10	10	073	Colina de las Torres, La	I
045	01	01	5	Corredera, La	045	10	10	074	Corredera, La	I
045	01	01	6	Cristo del Perdón-La Magdalena	045	10	10	075	Cristo del Perdón-La Magdalena	I
045	01	01	7	Dos Castillas	045	10	10	076	Dos Castillas	I
045	01	01	8	Estación - El Rosario, La	045	10	10	077	Estación - El Rosario, La	I
045	01	01	9	Fuente Santa	045	10	10	078	Fuente Santa	I
045	01	01	10	Lanera - San Andrés, La	045	10	10	079	Lanera - San Andrés, La	I
045	01	01	11	Mina, La	045	10	10	080	Mina, La	I

NOMENCLÁTOR 96					NOMENCLÁTOR 91					CAMBIOS
MUN.	ENT.	NÚC.	SECT.	DENOMINACIÓN	MUN.	ENT.	NÚC.	SECT.	DENOMINACIÓN	
045	01	01	12	Molino de Viento - El Mirador	045	10	10	081	Molino de Viento - El Mirador	I
045	01	01	13	Olivar, El	045	10	10	082	Olivar, El	I
045	01	01	14	PaL, La	045	10	10	083	Paz, La	I
045	01	01	15	Pozanco	045	10	10	084	Pozanco	I
045	01	01	16	Prado Rosales	045	10	10	085	Prado Rosales	I
045	01	01	17	Provicol - Provisanco	045	10	10	086	Provicol - Provisanco	I
045	01	01	18	Puente Nuevo	045	10	10	087	Puente Nuevo	I
045	01	01	19	Puente Viejo	045	10	10	088	Puente Viejo	I
045	01	01	20	Redondillo, El	045	10	10	089	Redondillo, El	I
045	01	01	21	Residenciales - Navallar, Los	045	10	10	090	Residenciales - Navallar, Los	I
045	01	01	22	San Crispín - La Magdalena	045	10	10	091	San Crispín - La Magdalena	I
045	01	01	23	Santa Lucía	045	10	10	092	Santa Lucía	I
045	01	01	24	Santa Teresa de Avila	045	10	10	093	Santa Teresa de Avila	I
045	01	01	25	Vegas, Las	045	10	10	094	Vegas, Las	I
045	01	01	26	Virgen del Carmen	045	10	10	095	Virgen del Carmen	I
045	01	01	27	Vista Nevada	045	10	10	096	Vista Nevada	I
045	01	01	28	Vivero, El	045	10	10	097	Vivero, El	I
045	01	01	29	Olavasio						N
045	01	01	30	Doble Rotador						N
045	03	01	1	Chortales, Los	045	11	1	001	Chortales, Los	A
045	04	01	1	Famet	045	12	1	001	Famet	I
045	05	01	1	Navarrosillos - Polígono Sur	045	13	1	001	Polígono Industrial Navarrosillos	D,CN
045	06	01	1	Ciudadcampo	045	14	1	001	Ciudadcampo	I
045	06	02	1	Pueblas, Las	045	14	10	010	Pueblas, Las	I
045	06	05	1	Punta Galea	045	14	2	001	Punta Galea	O
045	06	05	2	Valdelagua	045	14	3	001	Valdelagua	A
045	07	01	1	San Pedro	045	15	1	001	San Pedro	A
046	01	01	1	Arroyuelos, Los	046	10	10	001	Arroyuelos, Los	I
046	01	01	2	Cabañera, La	046	10	10	002	Cabañera, La	I
046	01	01	3	Cabezuela, La	046	10	10	003	Cabezuela, La	I
046	01	01	4	Cabreriza, La	046	10	10	004	Cabreriza, La	I
046	01	01	5	Casco Antiguo	046	10	10	020	Casco Antiguo	I
046	01	01	6	Chaparras, Las	046	10	10	006	Chaparras, Las	D,S
046	01	01	7	Dehesa, La	046	10	10	007	Dehesa, La	I
046	01	01	8	Estación, La	046	10	10	008	Estación, La	I
046	01	01	9	Fuente, La	046	10	10	009	Fuente, La	I
046	01	01	10	Ladera, La	046	10	10	010	Ladera, La	I
046	01	01	11	Ladera del Poyalejo						N
046	01	01	12	Linar, El	046	10	10	021	Linar, El	I
046	01	01	13	Linos, Los	046	10	10	022	Linos, Los	A
046	01	01	14	Montegol!	046	10	10	023	Montegol!	I
046	01	01	15	Parque, El	046	10	10	014	Parque, El	I
046	01	01	16	Ramiro, El	046	10	10	016	Ramiro, El	D,S
046	01	01	17	Tilos, Los						N
046	01	01	18	Vega, La	046	10	10	024	Vega, La	A,F
046	02	01	1	Barrizales, Los	046	01	1	001	Barrizales, Los	I
046	06	01	1	Reajo del Roble	046	06	1	001	Reajo del Roble	A
046	07	01	1	Abetos, Los	046	12	1	010	Abetos, Los	A
046	07	01	2	Fuente de las Salineras	046	12	1	011	Fuente de las Salineras	I
046	07	01	3	Salineras, Las	046	12	1	002	Salineras, Las	I
046	07	01	4	Serranía de la Paloma	046	12	1	003	Serranía de la Paloma	I
047	01	01	1	Cantos Altos	047	10	10	060	Cantos Altos	I
047	01	01	2	Carretera de Alpedrete	047	10	10	061	Carretera de Alpedrete	A
047	01	01	3	Carretera de Fuente Pizarra	047	10	10	062	Carretera de Fuente Pizarra	A
047	01	01	4	Carretera de Manzanares	047	10	10	007	Carretera de Manzanares	I
047	01	01	5	Casco Antiguo	047	10	10	013	Casco Antiguo	I
047	01	01	6	Cerca, La	047	10	10	063	Cerca, La	I
047	01	01	7	Dehesa Boyal	047	10	10	015	Dehesa Boyal	A
047	01	01	8	Granjillas	047	10	10	064	Granjillas	I
047	01	01	9	Matadero, El	047	10	10	024	Matadero	A,F,CN
047	01	01	10	Mirasierra	047	10	10	025	Mirasierra	A
047	01	01	11	Peñanevada II	047	10	10	065	Peñanevada II	I
047	01	01	12	Peñanevada III	047	10	10	033	Peñanevada III	I
047	01	01	13	Peñanevada IV	047	10	10	034	Peñanevada IV	I

### 3.7.3. Sectores urbanos (Continuación)

NOMENCLÁTOR 96					NOMENCLÁTOR 91					CAMBIOS	NOMENCLÁTOR 96					NOMENCLÁTOR 91					CAMBIOS
MUN.	ENT.	NÚC.	SECT.	DENOMINACIÓN	MUN.	ENT.	NÚC.	SECT.	DENOMINACIÓN		MUN.	ENT.	NÚC.	SECT.	DENOMINACIÓN	MUN.	ENT.	NÚC.	SECT.	DENOMINACIÓN	
047	01	01	14	Pilar, El	047	10	10	035	Pilar, El	A	050	01	01	2	Camino de Griñón	050	12	10	010	Camino de Griñón	I
047	01	01	15	Raso, El	047	10	10	066	Raso, El	I	050	01	01	3	Casco Antiguo	050	12	10	002	Casco Antiguo	A
047	01	01	16	Soto, El	047	10	10	042	Soto, El	I	050	01	01	4	Moreras, Las	050	12	10	011	Moreras, Las	I
047	01	01	17	Valles, Los	047	10	10	067	Valles, Los	A	050	01	01	5	Olivar, El	050	12	10	012	Olivar, El	I
047	01	01	18	Virgen del Enebral	047	10	10	048	Virgen del Enebral	I	050	01	01	6	Torrejilla, La	050	12	10	003	Torrejilla, La	A
047	05	01	1	Albasierra	047	14	10	060	Albasierra	I	050	02	01	1	Nube, La						N
047	05	01	2	Avenida	047	14	10	012	Avenida	A	050	03	01	1	Pinar, El	050	14	1	001	Pinar, El	D
047	05	01	3	Belgas, Los	047	14	10	061	Belgas, Los	A	050	04	01	1	Soto, El	050	17	1	001	Soto, El	D
047	05	01	4	Enebras, Los	047	14	10	017	Enebras, Los	I	050	05	01	1	Arroyadas, Las	050	10	1	001	Arroyadas, Las	I
047	05	01	5	Entresieras	047	14	10	062	Entresieras	I	050	05	01	2	Plata, La	050	15	1	001	Plata, La	A
047	05	01	6	Estación, La	047	14	10	019	Estación, La	I	050	08	01	1	Salmueras, Los	050	16	1	001	Salmueras, Los	I
047	05	01	7	Estrella, La	047	14	10	020	Estrella, La	I	051	01	01	1	Angel, El	051	01	1	010	Angel, El	I
047	05	01	8	Jabonería	047	14	10	050	Jabonería	I	051	01	01	2	Bello Monte	051	01	1	001	Bello Monte	I
047	05	01	9	Llanos, Los	047	14	10	022	Llanos, Los	I	051	01	01	3	Calvario, El	051	01	1	006	Calvario, El	I
047	05	01	10	Montenebro	047	14	10	026	Montenebro	A	051	01	01	4	Casco Antiguo	051	01	1	004	Polideportivo	DP
047	05	01	11	Negrales, Los	047	14	10	027	Negrales, Los	I	051	01	01	5	Fuente de Abajo	051	01	1	002	Casco Antiguo	A,F
047	05	01	12	Parque de la Coruña	047	14	10	028	Parque de la Coruña	I	051	01	01	6	Lagunillas - Fuente la Zarza	051	01	1	008	Fuente de Abajo	I
047	05	01	13	Parque Sierra	047	14	10	063	Parque Sierra	I	051	01	01	7	Maderas, Las	051	01	1	011	Lancha del Morón	A,F,CN
047	05	01	14	Peñanaveda I	047	14	10	031	Peñanaveda I	I	051	01	01	8	Mercedes, Las	051	01	1	007	Cañadilla	DP
047	05	01	15	Polígono 29	047	14	10	064	Polígono 29	D,S	051	01	01	9	Viviendas Sociales	051	01	1	012	Maderas, Las	I
047	05	01	16	Pradillo Herrera	047	14	10	065	Pradillo Herrera	D,S	051	01	01	1	Valquico	051	01	1	003	Mercedes, Las	I
047	05	01	17	Román Calderas	047	14	10	038	Román Calderas	A,F	051	01	01	2	Casco Antiguo	051	01	1	005	Viviendas Sociales	I
047	05	01	18	San Antonio	047	14	10	039	San Antonio	I	052	01	01	1	Concepción - Las Eras, La	051	02	1	001	Valquicos	I
047	05	01	19	Suertes, Las	047	14	10	043	Suertes, Las	A	052	01	01	2	Nuevo Chinchón	052	11	1	002	Casco Antiguo	D,S
047	05	01	20	Trinidad, La	047	14	10	044	Trinidad, La	A,F	052	01	01	3	Calabazas, Las	052	05	1	001	Nuevo Chinchón	N
047	05	01	21	Venta, La	047	14	10	066	Venta, La	I	052	02	01	1	Cohonares, Los	052	02	1	001	Calabazas, Las	I
047	10	01	1	Cerca de Carrasquilla	047	19	10	001	Valdecina	A,CN	052	03	01	2	Ponderosa, La	052	02	1	002	Cohonares, Los	A
047	11	01	1	Altavista	047	13	10	010	Altavista	I	052	03	01	3	Cubillas, La	052	02	1	003	Ponderosa, La	I
047	11	01	2	Arroyo Arriba						N	052	04	01	1	Cubillas, La	052	03	1	001	Cubillas, La	A
047	11	01	3	Dominio de Fontenebro	047	13	10	001	Dominio de Fontenebro	I	052	06	01	1	Valgrande	052	06	1	001	Valgrande	I
047	11	01	4	Mirador de la Sierra	047	17	1	001	Mirador de la Sierra	A	052	09	01	1	Valbosque	052	13	10	010	Valbosque	D
					047	15	1	001	Fuente Pizarra	DP	052	11	1	1	Barrio del Pilar	052	11	1	001	Barrio del Pilar	DP
048	01	01	1	Casco Antiguo	048	01	1	010	Casco Antiguo	I	052	11	01	1	Valromeroso	052	15	10	010	Valromeroso	D
048	01	01	2	Castillo, El	048	01	1	011	Castillo, El	A,F	053	01	01	1	Camino Ancho	053	11	10	010	Camino Ancho	D
048	01	01	3	Covachuelas, Las	048	01	1	003	Covachuelas, Las	D,S	053	01	01	2	Carretera de Alcalá	053	11	10	011	Carretera de Alcalá	A
048	01	01	4	Huertos, Los	048	01	1	004	Huertos, Los	I	053	01	01	3	Casco Antiguo	053	11	10	002	Casco Antiguo	I
049	01	01	1	Cañada, La	049	01	1	002	Cañada, La	A,F	053	01	01	4	Depósito, El	053	11	10	012	Depósito, El	A
049	01	01	2	Casco Antiguo	049	01	1	007	Casco Antiguo	I	053	01	01	5	Eras Altas	053	11	10	013	Eras Altas	A
049	01	01	3	C.I.T.						N	053	01	01	6	Garena, La						N
049	01	01	4	Ciudad 70	049	01	1	003	Ciudad 70	D,S	053	01	01	7	Gitesa	053	11	10	017	Polígono Industrial Gitesa	D,CN
049	01	01	5	Clavellinas, Las	049	01	1	004	Clavellinas, Las	I	053	01	01	8	Lámpara, La	053	11	10	014	Lámpara, La	I
049	01	01	6	Colina, La	049	01	1	005	Colina, La	A,F	053	01	01	9	Parrillas, Las	053	11	10	015	Parrillas, Las	I
049	01	01	7	Conejeras, Las	049	01	1	006	Conejeras, Las	D,S	053	01	01	10	Piolar del Cristo, El	053	11	10	016	Piolar del Cristo, El	I
049	01	01	8	Coslada	049	01	1	042	Polígono Industrial Coslada	I,CN	053	02	01	1	Asociación Deportivo-Cultural						I
049	01	01	9	Curtidor, El						N	053	10	1	001	Daganzo	053	10	1	001	Daganzo	I
049	01	01	10	Doctor Marañón	049	01	1	025	Doctor Marañón	D,S	053	12	1	001	Frailas, Los	053	12	1	001	Frailas, Los	I
049	01	01	11	Esparragal, El						N	054	01	01	1	Alcor, El	054	01	1	010	Alcor, El	I
049	01	01	12	Espinilla	049	01	1	008	Espinilla	I	054	01	01	2	Ventorro, El	054	01	1	004	Ventorro, El	I
049	01	01	13	Estación Clasificadora de Mercancía	049	01	1	031	Estación Clasificadora de Mercancía	D,S	054	02	01	1	Campillo, El	054	03	1	001	Camping Escorial	I,CN
049	01	01	14	Estación, La	049	01	1	009	Estación, La	I	054	04	01	1	Abetos - Los Escoriales, Los	054	04	1	001	Abetos, Los	A,F,CN
049	01	01	15	Olivos, Los	049	01	1	040	Olivos, Los	D,S	054	04	01	2	Casco Antiguo	054	04	1	005	Casco Antiguo	I
049	01	01	16	Parque	049	01	1	041	Parque	A	054	04	01	3	Casita del Príncipe (Palacio)	054	04	1	003	Casita del Príncipe (Palacio)	I
049	01	01	17	Parque Blanco	049	01	1	011	Parque Blanco	I	054	04	01	4	Don Felipe	054	04	1	004	Don Felipe	A,F
049	01	01	18	Parque Condal	049	01	1	013	Parque Condal	D	054	04	01	5	Eras, Las	054	04	1	007	Eras, Las	I
049	01	01	19	Polígono Industrial la Estación	049	01	1	018	Polígono Industrial la Estación	A,F	054	04	01	6	Estación, La	054	04	1	006	Escoriales, Los	DP
049	01	01	20	Plaza Mayor						N	054	04	01	7	Infante, El	054	04	1	018	Estación, La	I
049	01	01	21	Rodamientos	049	01	1	020	Rodamientos	D,S	054	04	01	8	Juan de Austria	054	04	1	020	Barrio Casita del Príncipe	I,CN
049	01	01	22	Teatinos						N	054	04	01	9	Navaarmado	054	04	1	008	Juan de Austria	I
049	01	01	23	Traperos, Los	049	01	1	027	Traperos, Los	A	054	04	01	10	Parque Real	054	04	1	009	Navaarmado	D,S
049	01	01	24	Valleaguado	049	01	1	033	Valleaguado	I	054	04	01	11	Piña, La	054	04	1	010	Parque Real	I
049	01	01	25	Vequillas, Las	049	01	1	030	Polígono Industrial	A,CN	054	04	01	12	Prado Real	054	04	1	002	Barrio de la Piña	I,CN
049	01	01	26	Zanjilla, La	049	01	1	023	Zanjilla, La	I											I
050	01	01	1	Alameda, La	050	12	10	001	Alameda, La	I											



### 3.7.3. Sectores urbanos (Continuación)

NOMENCLÁTOR 96					NOMENCLÁTOR 91					CAMBIOS
MUN.	ENT.	NÚC.	SECT.	DENOMINACIÓN	MUN.	ENT.	NÚC.	SECT.	DENOMINACIÓN	
054	04	01	13	Prado Tornero	054	04	1	012	Prado Tornero	I
054	04	01	14	San José	054	04	1	013	San José	I
054	04	01	15	Suroeste	054	04	1	015	Suroeste	i
054	04	01	16	Vivero	054	04	1	017	Vivero	I
054	04	02	1	Jardín de Reyes	054	04	10	001	Jardín de Reyes	I
054	04	02	2	Soto Mora	054	04	10	002	Sotomora	I,CN
054	06	01	1	Arroyos, Los	054	02	1	001	Arroyos, Los	A
054	06	01	2	Cierro, El	054	10	1	001	Cierro, El	A,F
054	06	01	3	Herreño, El	054	10	1	002	Herreño, El	I
054	06	01	4	Navalquejigo	054	06	1	001	Navalquejigo	A
054	06	01	5	San Ignacio	054	10	1	003	San Ignacio	A
054	06	01	6	Suertes, Las	054	10	1	004	Suertes, Las	I
054	07	01	1	Peralejo	054	07	1	001	Peralejo	I
054	08	01	1	Pinosol	054	08	1	001	Pinosol	O
055	02	01	1	Cuatro Caminos	055	11	1	001	Cuatro Caminos	I
055	02	02	1	Casco Antiguo	055	11	10	002	Casco Antiguo	D,S
055	02	02	2	Eruela, El	055	11	10	001	Eruela, El	A,F
055	02	02	3	Huerta de los Arcos	055	11	10	003	Huerta de los Arcos	I
055	02	02	4	Huertecillo, El	055	11	10	010	Huertecillo, El	I
055	02	02	5	Valle del Rosario	055	11	10	011	Valle del Rosario	I
055	04	01	1	Peña Rubia	055	12	10	010	Peña Rubia	I
055	04	02	1	Cerro del Aire						N
055	04	02	2	Camino de la Estación						N
055	04	03	1	Jardinillos, Los						N
055	04	04	1	Villares, Los						N
056	01	01	1	Cabezuela, La	056	01	1	031	Cabezuela, La	
056	01	01	2	Callejas, Los	056	01	1	032	Callejas, Los	
056	01	01	3	Canto Hatillo	056	01	1	033	Canto Hatillo	
056	01	01	4	Caño, El	056	01	1	034	Caño, El	
056	01	01	5	Casco Antiguo	056	01	1	035	Casco Antiguo	
056	01	01	6	Fuente la Zorra	056	01	1	036	Fuente la Zorra	
056	01	01	7	Granja San Antonio	056	01	1	037	Granja San Antonio	
056	01	01	8	Hoyuelas, Las	056	01	1	038	Hoyuelas, Las	
056	01	01	9	Longuera, La	056	01	1	039	Longuera, La	
056	01	01	10	Manchón	056	01	1	040	Manchón	
056	01	01	11	Pajarejos	056	01	1	041	Pajarejos	
056	01	01	12	Perozancas	056	01	1	042	Perozanca	
056	01	01	13	Portala, La	056	01	1	043	Portala, La	A
056	01	01	14	Viñas Fuentes	056	01	1	044	Viñas Fuentes	I
057	01	02	1	Casco Antiguo	057	03	1	007	Casco Antiguo	I
057	02	01	1	Casco Antiguo	057	01	1	001	Casco Antiguo	I
057	02	01	2	Ítorente	057	03	1	001	Colonia Itorente	I,CN
057	02	01	3	Dehesa, La	057	03	1	002	Dehesa, La	I
057	02	01	4	Granjas, Las	057	03	1	009	Granjas, Las	I
057	02	01	5	Pobo, El	057	03	1	010	Pobo, El	I
057	02	01	6	Polígono 11	057	03	1	004	Polígono 11	I
057	02	01	7	Polígono 8	057	03	1	005	Polígono B	I,CN
057	02	02	1	Valle del Río	057	02	10	010	Valle del Río	I
057	03	01	1	Jardín de Serracines	057	02	1	001	Jardín de Serracines	I
058	01	01	1	Cordel de la Carrera	058	01	2	001	Cordel de la Carrera	I
058	01	02	1	Acedinos						N
058	01	02	2	Alama, El	058	01	1	001	Alama, El	A
058	01	02	3	Arroyo, El	058	01	1	002	Arroyo, El	A
058	01	02	4	Avanzada, La	058	01	1	003	Avanzada, La	I
058	01	02	5	Belén	058	01	1	004	Belén	I
058	01	02	6	Camino, El	058	01	1	005	Camino, El	I
058	01	02	7	Cantueña						N
058	01	02	8	Casco Antiguo	058	01	1	012	Casco Antiguo	I
058	01	02	9	Cobo Calleja	058	01	1	007	Cobo Calleja	A
058	01	02	10	Codeín						N
058	01	02	11	Cogullada	058	01	1	018	Polígono Industrial Oeste	D,SCN
058	01	02	12	Cruce, El	058	01	1	008	Cruce, El	D,S
058	01	02	13	Cueva, La	058	01	1	009	Cueva, La	I
058	01	02	14	Estación, La	058	01	1	010	Polígono Industrial La	I,CN

NOMENCLÁTOR 96					NOMENCLÁTOR 91					CAMBIOS
MUN.	ENT.	NÚC.	SECT.	DENOMINACIÓN	MUN.	ENT.	NÚC.	SECT.	DENOMINACIÓN	
058	01	02	15	Europa	058	01	1	011	Estación	I
058	01	02	16	Fuente, La	058	01	1	013	Fuente, La	A
058	01	02	17	Laguna, La						N
058	01	02	18	Matagallegos	058	01	1	014	Matagallegos	A,F
058	01	02	19	Molino, El	058	01	1	015	Molino, El	I
058	01	02	20	Naranjo, El	058	01	1	016	Naranjo, El	I
058	01	02	21	Niño de los Remedios						N
058	01	02	22	Nuevo Centro	058	01	1	017	Nuevo Centro	I
058	01	02	23	Olivila, La						N
058	01	02	24	Palomo, El	058	01	1	006	Polígono Industrial Centro	D,SCN
058	01	02	25	Pinar, El	058	01	1	019	Pinar, El	I
058	01	02	26	Polideportivo	058	01	1	020	Polideportivo	I
058	01	02	27	Polvoranca	058	01	1	021	Polvoranca	I
058	01	02	28	San Gregario	058	01	1	022	San Gregario	I
058	01	02	29	Serna, La	058	01	1	023	Serna, La	I
058	01	02	30	Sevilla - Albarreja	058	01	1	027	Vega, La	A,CN
058	01	02	31	Sonsoles	058	01	1	024	Sonsoles	D,S
058	01	02	32	Tajaplés	058	01	1	025	Tajapiés	A
058	01	02	33	Toca, La	058	01	1	026	Toca, La	I
058	01	02	34	Uranga						N
058	01	02	35	Vega II, La						N
058	01	03	1	Callfersa	058	03	1	010	Callfersa	D
058	01	04	1	Estoril I						N
058	01	04	2	Villafontana II						N
058	03	01	1	Miraflores	058	03	1	011	Miraflores	O
058	05	01	1	Loranca	058	02	1	001	Nuevo Versalles	A,CN
059	01	01	1	Bodegas, Las	059	12	10	010	Borrachitos, los	DP
059	01	01	2	Casco Antiguo	059	12	10	020	Bodegas, Las	A
059	01	01	3	Colegios, Los	059	12	10	021	Casco Antiguo	D,S
059	01	01	4	Conquistadores	059	12	10	022	Colegios, Los	D,S
059	01	01	5	Copa del Agua	059	12	10	023	Conquistadores	I
059	01	01	6	Cruce, El	059	12	10	024	Copa del Agua	I
059	01	01	7	Cuesta, La	059	12	10	025	Cruce, El	I
059	01	01	8	Manantiales, Los	059	12	10	026	Cuesta, La	A
059	01	01	9	Matapericos	059	12	10	005	Manantiales, Los	I
059	01	01	10	Pico de la Dehesa	059	12	10	027	Matapericos	I
059	01	01	11	Pico, El	059	12	10	008	Pico de la Dehesa	I
059	01	01	12	Pocillo, El	059	12	10	028	Pico, El	I
059	01	01	13	Polígono 10	059	12	10	007	Pocillo, El	I
059	01	01	14	San Roque	059	12	10	029	Polígono 10	A
060	01	01	1	Barrio de la Cruz	060	11	10	001	Barrio de la Cruz	I
060	01	01	2	Casco Antiguo	060	11	10	005	Casco Antiguo	D,S
060	01	01	3	Castillo, El	060	11	10	002	Castillo, El	A,F
060	01	01	4	Cerrillos, Los	060	11	10	010	Cerrillos, Los	D,S
060	01	01	5	Eras, Las	060	11	10	011	Eras, Las	A,F
060	01	01	6	Perchel, El	060	11	10	006	Perchel, El	I
060	01	01	7	San Andrés Apostol	060	11	10	004	Colonia San Andrés Apostol	I,CN
060	01	01	8	San Francisco	060	11	10	012	San Francisco	A,F
060	01	01	9	Sepulcro, El	060	11	10	008	Sepulcro, El	A,F
060	01	01	10	Zurrieta, La	060	11	10	013	Zurrieta, La	I,CN
060	02	01	1	Alarilla	060	10	1	001	Alarilla	A
061	01	01	1	Bellavista	061	01	1	001	Bellavista	I
061	04	01	1	Cuestas, Las	061	04	1	001	Cuestas, Las	I
061	06	01	1	España	061	06	1	001	España	A
061	07	01	1	Fuente la Teja	061	22	10	001	Fuente la Teja	D,S
061	07	01	2	Jarales, Los	061	22	10	002	Jarales, Los	I
061	07	01	3	Tejera, La						N
061	08	01	1	Almendros, Los	061	23	10	046	Polideportivo	I,CN
061	08	01	2	Alto de la Navata	061	23	10	001	Alto de la Navata	D,S
061	08	01	3	Berruecos, Los	061	23	10	002	Berruecos, Los	I
061	08	01	4	Brazos, Los	061	23	10	003	Brazos, Los	I
061	08	01	5	Carranza	061	23	10	005	Carranza	A,F

3.7.3. Sectores urbanos (Continuación)

NOMENCLÁTOR 96					NOMENCLÁTOR 91					CAMBIOS
MUN.	ENT.	NÚC.	SECT.	DENOMINACIÓN	MUN.	ENT.	NÚC.	SECT.	DENOMINACIÓN	
061	08	01	6	Casa Amarilla, La	061	23	10	016	Casco Antiguo	N
061	08	01	7	Casco Antiguo	061	23	10	007	Cerca del Pino	A,F
061	08	01	8	Cerca del Pino	061	23	10	008	Cercado San Gregario	I
061	08	01	9	Cercado San Gregario	061	23	10	009	Cinco Coronas	D
061	08	01	10	Cinco Coronas	061	23	10	033	Congosto, El	A,F
061	08	01	11	Congosto, El	061	23	10	011	Cuestas de la Mina	I
061	08	01	12	Cuestas de la Mina	061	23	10	032	SN 5	I,CN
061	08	01	13	Encina del Potro, La	061	23	10	042	Encinar - San Alberto - Vista	I
061	08	01	14	Encinar' San Alberto - Vista	061	23	10	014	Nevada, El	A,F
				Nevada, El	061	23	10	043	Enebros, Los	D,S,CN
061	08	01	15	Enebros, Los	061	23	10	017	Galapark	I
061	08	01	16	Ermita - Peña Gorda, La	061	23	10	018	Galapark	N
061	08	01	17	Galapark	061	23	10	020	Molino de la Navata	I
061	08	01	18	Gamones, Los	061	23	10	021	Monte Rubio	I
061	08	01	19	Molino de la Navata	061	23	10	044	Navata, La	A,F
061	08	01	20	Monte Rubio	061	23	10	045	Navata, La	D,S
061	08	01	21	Navata, La	061	23	10	023	Nido del Aguila	I
061	08	01	22	Nido del Aguila	061	23	10	024	Parada Real	I
061	08	01	23	Parada Real	061	23	10	025	Peralera Chica, La	I
061	08	01	24	Peralera Chica, La	061	23	10	026	Praderón, El	A,F
061	08	01	25	Praderón, El	061	23	10	047	Prados del Río	I
061	08	01	26	Prados del Río	061	23	10	029	Rincón, El	A,F
061	08	01	27	Rincón, El	061	23	10	048	Rinconcillo, El	I
061	08	01	28	Rinconcillo, El	061	23	10	001	San Gregario	A,F
061	08	01	29	San Gregario	061	23	10	002	Tenerías	I
061	08	01	30	Tenerías	061	09	1	001	Guijo, El	I
061	09	01	1	Guijo, El	061	15	1	001	Ranchos, Los	I
061	15	01	1	Ranchos, Los	061	24	10	001	Puerto de Galapagar	I
061	16	01	1	Puerto de Galapagar	061	24	10	002	Roncesvalles	I
061	16	01	2	Roncesvalles	061	17	1	001	Pocillo, El	I
061	17	01	1	Pocillo, El	061	17	1	002	San Antonio	I
061	17	01	2	San Antonio	061	25	1	001	Parquelagos	I
061	20	01	1	Parquelagos	061	23	10	004	Canaleja, La	DP
					061	23	10	006	Carranza II	DP
					061	23	10	010	Colmenar, El	DP
					061	23	10	012	Chispas, Los	DP
					061	23	10	013	Dehesa Nueva	DP
					061	23	10	019	Montecillo, El	DP
					061	23	10	022	Peña Gorda	DP
					061	23	10	027	Zapaterines, Los	DP
					061	23	10	028	SN 1	DP
					061	23	10	040	Canteros. Los	DP
					061	23	10	041	Corzo, El	DP
062	02	01	1	Casco Antiguo	062	21	1	001	Casco Antiguo	A
062	02	02	1	Prado Gustar	062	21	2	001	Prado Gustar	I
062	03	01	1	Casco Antiguo	062	22	1	002	Casco Antiguo	I
062	03	01	2	Gargantales, Los	062	22	1	001	Covafrica	I,CN
062	04	01	1	Eras del Soto, Las	062	05	1	001	Eras del Soto, Las	I
062	05	01	1	Pajarillas, Las	062	07	1	001	Pajarilla	I,CN
062	06	01	1	Verdugal, El	062	10	1	001	Verdugal, El	I
063	01	01	1	Casco Antiguo	063	03	1	001	Casco Antiguo	I
063	01	01	2	Dehesa, La	063	12	1	002	Dehesa, La	I
063	01	01	3	Eras, Las	063	01	1	001	Eras, Las	A
063	02	01	1	Casco Antiguo	063	12	1	001	Casco Antiguo	I
063	07	01	1	Sobaco, El	063	07	1	001	Sobaco, El	I
					063	11	10	010	Estación, La	DP
064	01	01	1	Estación Gascones- Buitrago	064	01	1	001	Estación Gascones - Buitrago	I
064	02	01	1	Casco Antiguo	064	10	1	001	Casco Antiguo	A,F
064	04	01	1	Redondo de Abajo	064	11	1	001	Redondo de Abajo	I
064	05	01	1	Redondo de Arriba	064	12	1	001	Redondo de Arriba	I
					064	10	1	002	SN 1	DP
065	03	01	1	2001	065	07	1	035	2001	I
065	03	01	2	Alhóndiga, La	065	07	1	001	Alhóndiga, La	I

NOMENCLÁTOR 96					NOMENCLÁTOR 91					CAMBIOS
MUN.	ENT.	NÚC.	SECT.	DENOMINACIÓN	MUN.	ENT.	NÚC.	SECT.	DENOMINACIÓN	
065	03	01	3	Angel es, Los	065	07	1	026	Polígono Industrial Los Angeles	D,S,CN
065	03	01	4	Artesón, El	065	07	1	002	Artesón, El	I
065	03	01	5	Artillería	065	07	1	003	Bañolas	N
065	03	01	6	Bañolas	065	07	1	004	Camino de Carabanchel	I
065	03	01	7	Camino de Carabanchel	065	07	1	039	Tamuerzo	A,F
065	03	01	8	Camuerzo	065	07	1	008	Colonias Militares	I,CN
065	03	01	9	Carlos III	065	07	1	005	CASA	D,S,CN
065	03	01	10	CASA	065	07	1	013	CASA	I
065	03	01	11	Casar, El	065	07	1	006	Casco Antiguo	N
065	03	01	12	Casco Antiguo	065	07	1	007	Cerro de la Herradura	I
065	03	01	13	Cerro de la Herradura	065	07	1	010	Cerro de la Herradura	I
065	03	01	14	Codomiz, La	065	07	1	011	Codomiz	A,CN
065	03	01	15	Colonia Militar	065	07	1	012	Colonia Militar	I
065	03	01	16	Estación de Alicante	065	07	1	014	Estación de Alicante	I
065	03	01	17	Fátima	065	07	1	041	Fátima	I
065	03	01	18	General Palacios	065	07	1	015	General Palacios	I
065	03	01	19	General Palacios II	065	07	1	017	General Palacios II	I
065	03	01	20	Giner de los Ríos	065	07	1	018	Giner de los Ríos	A,F,CN
065	03	01	21	Gurullero, El	065	07	1	020	Hospital	N
065	03	01	22	Instituto para la Defensa Nacional	065	07	1	021	Instituto para la Defensa Nacional	I
065	03	01	23	Juan de la Cierva	065	07	1	022	Juan de la Cierva	A,F
065	03	01	24	Lomo, El	065	07	1	023	Lomo, El	D,S
065	03	01	25	Margaritas, Las	065	07	1	040	Margaritas, Las	A,F
065	03	01	26	Mercagetafe	065	07	1	027	Mercagetafe	I
065	03	01	27	Mezquitas, Las	065	07	1	022	Mezquitas, Las	A,F,CN
065	03	01	28	Nuevo Hogar	065	07	1	023	Nuevo Hogar	I
065	03	01	29	Pablo Iglesias	065	07	1	029	Pablo Iglesias	I
065	03	01	30	Rabia, La	065	07	1	028	Rabia, La	D,S
065	03	01	31	Rosón, El	065	07	1	030	Rosón, El	I,CN
065	03	01	32	Ruiz de Alarnes	065	07	1	031	Polígono Industrial El Rosón	I
065	03	01	33	San Isidro	065	07	1	032	Ruiz de Alarnes	I
065	03	01	34	San Marcos	065	07	1	033	San Isidro	I
065	03	01	35	Sauces, Los	065	07	1	034	San Marcos	A,F
065	03	01	36	Ventorro Bardalón	065	07	1	034	Sauces, Los	I
065	04	01	1	Bulera, La	065	07	1	001	Ventorro Bardalón	A,F
065	04	02	1	Antonio Machado	065	09	10	001	Bulera, La	I
065	04	02	2	Casas del Cura	065	09	10	002	Antonio Machado	D,S
065	04	02	3	Llanos, Los	065	09	10	010	Casas del Cura	A
065	04	03	1	Caserío de Perales	065	09	3	001	Llanos de Perales, Los	A,CN
065	05	01	1	Acedinos	065	09	10	010	Caserío de Perales	A
065	07	01	1	Bercial, El	065	01	10	010	Acedinos	I
					065	04	10	010	Bercial, El	I
					065	07	1	016	Huerta del Jardínero	DP
					065	07	1	019	Laguna de Guachel	DP
					065	07	1	024	Parque Gner de los Ríos	DP
					065	07	1	025	Parque de las Margaritas	DP
					065	07	1	036	Buenavista	DP
					065	07	1	037	Depósitos	DP
					065	07	1	038	Polideportivo	DP
					065	07	1	042	Equipamiento	DP
065	09	01	1	Adara	065	08	1	001	Adara	A,F
065	09	01	2	Alpha	065	08	1	002	Aloha	D,S,CN
065	09	01	3	Olivos, Los						N
					066	01	1	001	Carmen, El	DP
066	01	01	1	Agustina, La	066	01	1	050	Agustina, La	I
066	01	01	2	Camino de Ugena	066	01	1	052	Camino de Ugena	I
					066	01	1	003	Cerezo	DP
066	01	01	3	Cañada Toledana	066	01	1	053	Cañada Toledana	A,F
066	01	01	4	Carrapera I	066	01	1	054	Carrapera I	D
066	01	01	5	Carretera de Fuenlabrada	066	01	1	055	Carrapera I	D
066	01	01	6	Carretera de Torrejón	066	01	1	056	Carretera de Fuenlabrada	A,F
066	01	01	7	Casco Antiguo	066	01	1	059	Carretera de Torrejón	AJ
					066	01	1	008	Casco Antiguo	AJ
					066	01	1		Merchán	DP

3.7.3. Sectores urbanos (Continuación)

NOMENCLÁTOR 96					NOMENCLÁTOR 91					CAMBIOS
MUN.	ENT.	NÚC.	SECT.	DENOMINACIÓN	MUN.	ENT.	NÚC.	SECT.	DENOMINACIÓN	
066	01	01	8	Cedros, Los	066	01	1	002	Cedros, Los	I
					066	01	1	009	Minas, Las	OP
066	01	01	9	Estación, La	066	01	1	058	Estación, La	I
					066	01	1	010	Naranjo	OP
066	01	01	10	Frontera, La	066	01	1	028	Frontera, La	I
066	01	01	11	Huerta, La	066	01	1	026	Huerta, La	A,F
066	01	01	12	Laderas, Las	066	01	1	062	Laderas, Las	I
					066	01	1	013	Nuevos Prados	OP
066	01	01	13	Nidos, Los	066	01	1	011	Nidos, Los	A,F
066	01	01	14	Nuevo Griñón	066	01	1	01 2	Nuevo Griñón	I
066	01	01	15	Olivar - Los Carri les, El	066	01	1	064	Olivar, El	A,FCN
					066	01	1	016	Prados 1	CP
066	01	01	16	Palomares - Los Horizontes, Los	066	01	1	065	Palomares, Los	A,FCN
066	01	01	17	Plantío, El	066	01	1	067	Plantío, El	A
066	01	01	18	Prados, Los	066	01	1	018	Prados I	A,F,CN
					066	01	1	019	Rosales II, Los	OP
066	01	01	19	Rosales, Los	066	01	1	069	Rosales 1 Los	A,FCN
066	01	01	20	Vega, La	066	01	1	071	Vega, La	I
					066	01	1	022	Conventos	OP
					066	01	1	023	Villa Mercedes	OP
					066	01	1	024	Villoslada	OP
					066	01	1	025	Viñas, Las	OP
					066	01	1	051	Brisas, Las	CP
					066	01	1	057	Carriles, Los	OP
					066	01	1	060	Horizontes, Los	OP
					066	01	1	061	Júcar	OP
					066	01	1	063	Lomas, Las	CP
					066	01	1	066	Pinos, Los	CP
					066	01	1	068	Puerta del Sol	CP
					066	01	1	070	San Sebastián	OP
					066	01	1	072	Vegas, Las	CP
067	01	01	1	Caleriza de la Horca, La	067	10	10	020	Caleriza de la Horca, La	I
067	01	01	2	Calerizas, Las	067	10	10	021	Calerizas, Las	I
067	01	01	3	Casco Antiguo	067	10	10	007	Casco Antiguo	I
067	01	01	4	Cerca del Marqués	067	10	10	010	Cerca del Marqués	I
067	01	01	5	Cerraseros, Los						N
067	01	01	6	Cruz del Humilladero, La	067	10	10	022	Cruz del Humilladero, La	I
067	01	01	7	Eras de Abajo	067	10	10	023	Eras de Abajo	A
067	01	01	8	Eras de Arriba	067	10	10	024	Eras de Arriba	I
067	01	01	9	Eras de Enmedio	067	10	10	025	Eras de Enmedio	I
067	01	01	10	Guadalcampo	067	10	10	026	Guadalcampo	A
067	01	01	11	Matadero	067	10	10	016	Matadero	A
067	01	01	12	Mira/pantano	067	10	10	027	Miralpantano	I
067	01	01	13	Peña del Agua	067	10	10	009	Peña del Agua	I
067	01	01	14	Tejera, La	067	10	10	028	Tejera, La	A
068	01	01	1	Cabezuelas, Las	068	01	1	001	Cabezuelas, Las	A,F
068	01	01	2	Grandes Valles	068	01	1	010	Grandes Valles	A
068	01	01	3	Santa Teresa	068	01	1	003	Santa Teresa	Q,S
068	02	01	1	Angustias, Las	068	02	1	040	Angustias, Las	Q,S
068	02	01	2	Bellas Vistas	068	02	1	002	Bellavista	I,CN
068	02	01	3	Casco Antiguo	068	02	1	041	Casco Antiguo	A,F
068	02	01	4	Fresnos, Los	068	02	1	042	Fresnos, Los	A
					068	02	1	005	Gardenias, Las	OP
068	02	01	5	García Noblejas	068	02	1	043	García Noblejas	I
068	02	01	6	Guadamolinos	068	02	1	006	Guardamolinos	I,CN
068	02	01	7	Ibersierra	068	02	1	009	Ibersierra	I
068	02	01	8	Jarosa de la Sierra, La	068	02	1	044	Jarosa, La	A,F,CN
068	02	01	9	Llama, La	068	02	1	045	Llama, La	I
068	02	01	10	Mata, La	068	02	1	013	Mata, La	A
068	02	01	11	Miranieves	068	02	1	014	Miranieve	I,CN
068	02	01	12	Monteleón	068	02	1	016	Monteleón	I
068	02	01	13	Montepinar	068	02	1	017	Montepinar	I
068	02	01	14	Nuevo Guadarrama	068	02	1	027	Urbanización Guadarrama	LCN
068	02	01	15	P.Y.R.	068	02	1	047	P.Y.R.	I

NOMENCLÁTOR 96					NOMENCLÁTOR 91					CAMBIOS
MUN.	ENT.	NÚC.	SECT.	DENOMINACIÓN	MUN.	ENT.	NÚC.	SECT.	DENOMINACIÓN	
068	02	01	16	Prado Alameda	068	02	1	046	Prado de la Alameda	I,CN
068	02	01	17	Prado San Juan	068	02	1	020	Prado San Juan	I
068	02	01	18	Redondillo, El	068	02	1	024	Sala	I,eN
068	02	01	19	Regiones	068	02	1	022	Regiones	I
068	02	01	20	San Roque	068	02	1	026	San Roque	I
068	03	01	1	Tablada	068	07	1	001	Tablada	I
068	06	01	1	Alderete	068	04	1	001	Alderete	O
068	07	01	1	Canto de la Plata	068	05	1	001	Canto de la Plata	I
068	07	03	1	Serranilla, La	068	05	3	001	Serranilla, La	I
068	07	05	1	Peñón, El	068	05	2	001	Peñón, El	A
068	07	05	2	Vallefresnos	068	05	4	001	Vallefresnos	A
068	08	01	1	Media Luna	068	06	1	001	Media Luna	I
068	08	01	2	Negrales, Los	068	06	1	002	Negrales, Los	I
069	01	01	1	Casco Antiguo	069	01	1	001	Casco Antiguo	A
070	01	01	1	Casco Antiguo	070	02	1	001	Casco Antiguo	A
070	02	01	1	Casco Antiguo	070	10	10	010	Casco Antiguo	A
071	01	01	1	Casco Antiguo	071	01	1	001	Casco Antiguo	I
072	01	01	1	Berzalejo, El	072	01	1	001	Berzalejo, El	A
072	02	01	1	Berzosa, La	072	02	1	001	Berzosa, La	I
072	02	01	2	Linar de la Berzosa, El	072	02	1	002	Linar de la Berzosa, El	I
072	03	01	1	Angeles, Los	072	10	10	040	Angeles, Los	I
072	03	01	2	Berrocal, El	072	10	10	004	Berrocal, El	I
072	03	01	3	Cabilda, La	072	10	10	041	Cabilda, La	I
072	03	01	4	Camino de Manzanares	072	10	10	042	Camino de Manzanares	O,S
072	03	01	5	Camorrillo, El	072	10	10	006	Camorrillo, El	O,S
072	03	01	6	Casco Antiguo	072	10	10	043	Casco Antiguo	I
072	03	01	7	Cerca Morra	072	10	10	007	Cerca Morra	I
072	03	01	8	Cerrillo, El	072	10	10	044	Cerrillo, El	I
072	03	01	9	Concha, La	072	10	10	011	Concha, La	I
072	03	01	10	Fresnos, Los	072	10	10	013	Fresnos, Los	I
072	03	01	11	Gargantilla, La	072	10	10	045	Gargantilla, La	I
072	03	01	12	Homan	072	10	10	015	Homan	I
072	03	01	13	Manantiales, Los	072	10	10	046	Manantiales, Los	I
072	03	01	14	Navagrande	072	10	10	020	Navagrande	I
072	03	01	15	Peña el Rayo	072	10	10	047	Peña el Rayo	I
072	03	01	16	Peña Retama	072	10	10	048	Peña Retama	I
072	03	01	17	Perniles	072	10	10	049	Perniles	A,F
072	03	01	18	Picazo - El Roquedal, El	072	10	10	050	Picazo - El Roquedal, El	I
072	03	01	19	Picazo Antiguo, El	072	10	10	027	Picazo Antiguo, El	I
072	03	01	20	Rocas, Las	072	10	10	029	Rocas, Las	I
072	03	01	21	Rolinares	072	10	10	051	Rolinares	I
072	03	01	22	Zodiaco	072	10	10	036	Zodiaco	A,F
072	04	01	1	Cuarteles	072	04	1	001	Cuarteles	I
072	05	01	1	Parque de las Colinas	072	05	1	001	Parque de las Colinas	A
073	01	01	1	Alama, El	073	01	1	001	Polígono Industrial El Alama	I,CN
073	01	01	2	Barral, El	073	01	1	029	Barral, El	I
073	01	01	3	Barrio Picasso	073	01	1	040	Barrio Picasso	I
073	01	01	4	Calahorros, Los	073	01	1	005	Polígono Industrial Los Calahorros	I,CN
073	01	01	5	Calle Madrid	073	01	1	003	Calle Madrid	I
073	01	01	6	Camino de la Vía	073	01	1	025	Camino de la Vía	I
073	01	01	7	Camino de Moraleja	073	01	1	007	Camino de Moraleja	I
073	01	01	8	Campo Hermoso	073	01	1	006	Campo Hermoso	I
073	01	01	9	Casco Antiguo	073	01	1	010	Casco Antiguo	I
073	01	01	10	Cerro Pinitos	073	01	1	008	Polígono Industrial Cerro Pinitos	I,CN
073	01	01	11	Estación, La	073	01	1	004	Estación, La	I
073	01	01	12	Finisterre	073	01	1	009	Polígono Industrial Codein	I,CN
073	01	01	13	José Antonio	073	01	1	011	José Antonio	I
073	01	01	14	Linares, Los	073	01	1	012	Polígono Industrial Los Linares	I,CN
073	01	01	15	Lomo, El	073	01	1	013	Polígono Industrial El Lomo	I,CN
073	01	01	16	Llanos, Los	073	01	1	014	Polígono Industrial Los Llanos	I,CN
073	01	01	17	Martinsa	073	01	1	015	Polígono Industrial Martinsa	I,CN
073	01	01	18	Monterreal	073	01	1	017	Polígono Industrial Monterreal	I,CN
073	01	01	19	Montesol	073	01	1	016	Polígono Industrial Montesol	I,CN
073	01	01	20	Parque de Tebas	073	01	1	018	Parque de Tebas	I



### 3.7.3. Sectores urbanos (Continuación)

NOMENCLÁTOR 96					NOMENCLÁTOR 91					CAMBIOS
MUN.	ENT.	NÚC.	SECT.	DENOMINACIÓN	MUN.	ENT.	NÚC.	SECT.	DENOMINACIÓN	
073	01	01	21	San Miguel	073	01	1	020	Polígono Industrial San Miguel	I,CN
073	01	01	22	San Pedro	073	01	1	041	San Pedro	I
073	01	01	23	Solanilla. La	073	01	1	022	Polígono Industrial La Solanilla	LCN
073	01	01	24	Valdonaire	073	01	1	023	Polígono Industrial Valdonaire	LCN
073	01	01	25	Villarosa	073	01	1	030	Villarosa	I
073	01	01	26	Viñas de Campo Hermoso	073	01	1	028	Viñas de Campo Hermoso	I
073	01	01	27	Wels	073	01	1	024	Polígono Industrial Wels	LCN
					073	01	1	042	Ferrocarril	DP
074	01	01	1	Fortuna	074	04	1	001	Fortuna, La	A,CN
					074	01	3	001	Villaceli	DP
074	02	01	1	Batallas	074	20	10	003	Colonia Militar	A,F,CN
074	02	01	2	Butarque	074	20	10	001	Butarque	A
074	02	01	3	Carrascal. El	074	20	10	022	Carrascal. El	I
074	02	01	4	Casa de los Pollos	074	20	10	002	Casa de los Pollos	A
074	02	01	5	Casco Antiguo	074	20	10	006	Casco Antiguo	A,F
074	02	01	6	Derechos Humanos	074	20	10	030	Dehesillas. Las	A,F,CN
074	02	01	7	Descubridores - Escritores						N
074	02	01	8	Flores. Las						N
074	02	01	9	Montepinos	074	20	10	007	Montepinos	A,F
074	02	01	10	Nuestra Señora de Butarque	074	20	10	023	Polígono Industrial Nuestra Señora de Butarque	D,S,CN
					074	20	10	008	Parque Los Olivos	A,CN
										N
074	02	01	11	Olivos. Los	074	20	10	010	Polígono Industrial La Polvoranca	A,CN
074	02	01	12	Parque Sur						N
074	02	01	13	Polvoranca, La	074	20	10			A,CN
										N
074	02	01	14	Portillo. El						A,F
074	02	01	15	San Nicasio	074	20	10	031	San Nicasio	A,F
074	02	01	16	Santa Teresa	074	20	10	012	Santa Teresa	A,F
074	02	01	17	Santos	074	20	10	013	SN 1	D,S,CN
074	02	01	18	vatdepelayo						N
074	02	01	19	Vereda de los Estudiantes	074	20	10	024	Vereda de los Estudiantes	A
074	02	01	20	Virgen es	074	20	10	014	SN 2	D,S,CN
074	02	01	21	Zarzaquemada	074	20	10	025	Zarzaquemada	A,F
074	05	02	1	Viña Grande	074	09	1	001	Viña Grande	I
074	06	02	1	Cerro del Castañar	074	01	2	001	Cerro del Castañar	I
074	06	04	1	Prado Overa	074	01	1	001	Arroyo de Butarque	A,CN
					074	20	10	004	Cuartel	DP
					074	20	10	005	Frailes, Los	DP
					074	20	10	009	Parque Pablo Picasso	DP
					074	20	10	015	SN 3	DP
					074	20	10	016	SN 4	DP
					074	20	10	017	SN 5	DP
					074	20	10	018	SN 6	DP
					074	20	10	019	SN 7	DP
					074	20	10	020	SN 8	DP
075	01	01	1	Colegio Morfort	075	03	10	001	Colegio Morfort	I
075	01	02	1	Casco Antiguo	075	03	1	003	Casco Antiguo	I
075	01	02	2	Fuente Amarga	075	03	1	002	Fuente Amarga	A
075	01	02	3	Maravilla. La	075	03	1	010	Maravilla. La	I
075	01	02	4	Rancho Chico	075	03	1	005	Rancho Chico	I
075	01	02	5	Santa Teresa	075	03	1	006	Santa Teresa	I
075	08	01	1	Caballo. El	075	03	11	001	Polígono Industrial El Caballo	I,CN
076	01	01	1	Casco Antiguo	076	11	10	003	Casco Antiguo	I
076	01	01	2	Corralones	076	11	10	010	Corralones	I
076	01	01	3	Cuatro Calles. Las	076	11	10	002	Cuatro Calles. Las	I
076	01	01	4	Fuensanta. La	076	11	10	004	Fuensanta. La	I
078	01	01	1	Casco Antiguo	078	01	1	001	Casco Antiguo	A
079	01	01	1	Red Viaria	079	01	6	001	Red Viaria	A
079	01	01	2	Metro Fuencarral	079	01	6	002	Metro Fuencarral	I
079	01	01	3	Tres Olivos	079	01	6	003	Tres Olivos	O
079	01	01	4	Nuevo Toboso	079	01	6	004	Nuevo Toboso	A
079	01	01	5	Valverde	079	01	6	005	Valverde	I
079	01	01	6	Cuarteles Valverde	079	01	6	006	Cuarteles Valverde	A
079	01	01	7	Polígono Industrial Valverde	079	01	6	007	Polígono Industrial Valverde	A

NOMENCLÁTOR 96					NOMENCLÁTOR 91					CAMBIOS
MUN.	ENT.	NÚC.	SECT.	DENOMINACIÓN	MUN.	ENT.	NÚC.	SECT.	DENOMINACIÓN	
079	01	01	8	Renfe Fuencarral	079	01	6	008	Renfe Fuencarral	I
079	01	01	9	Manuel Villarta	079	01	6	009	Manuel Villarta	I
079	01	01	10	Nuestra Señora de Valverde	079	01	6	010	Nuestra Señora de Valverde	I
079	01	01	11	Floida de Aravaca, La	079	01	6	011	Floida de Aravaca, La	I
079	01	01	12	Gabelas	079	01	6	012	Gabelas	A
079	01	01	13	San Michel	079	01	6	013	San Michel	
079	01	01	14	Avenida de la Victoria	079	01	6	014	Avenida de la Victoria	
079	01	01	15	San Pablo	079	01	6	015	San Pablo	
079	01	01	16	Caleros, Los	079	01	6	016	Caleros, Los	
079	01	01	17	Arroyo la Basilisa	079	01	6	017	Arroyo la Basilisa	
079	01	01	18	Zarzuela, La	079	01	6	018	Zarzuela, La	
079	01	01	19	Puente Viesgo	079	01	6	019	Puente Viesgo	
079	01	01	20	Cementerio de Aravaca	079	01	6	020	Cementerio de Aravaca	
079	01	01	21	Zarcilla de Aravaca, La	079	01	6	021	Zarcilla de Aravaca, La	
079	01	01	22	Lasalle Aravaca	079	01	6	022	Lasalle Aravaca	
079	01	01	23	Arroyo Valdemanin	079	01	6	023	Arroyo Valdemanin	
079	01	01	24	Monreal	079	01	6	024	Monreal	
079	01	01	25	Camino del Lavadero	079	01	6	025	Camino del Lavadero	
079	01	01	26	Valdemanin	079	01	6	026	Valdemanin	
079	01	01	27	Flores, Las	079	01	6	027	Flores, Las	
079	01	01	28	Tapia de Casariego	079	01	6	028	Tapia de Casariego	
079	01	01	29	Clínica La Zarzuela	079	01	6	029	Clínica La Zarzuela	
079	01	01	30	Barrial. El	079	01	6	030	Barrial, El	I
079	01	01	31	Arcos de la Frontera	079	01	6	031	Arcos de la Frontera	I
079	01	01	32	Corona Boreal	079	01	6	032	Corona Boreal	I
079	01	01	33	Aravaca Pueblo	079	01	6	033	Aravaca Pueblo	I
079	01	01	34	Fuente del Rey	079	01	6	034	Fuente del Rey	A
079	01	01	35	Camarines	079	01	6	035	Camarines	A
079	01	01	36	Cuesta de las Perdices	079	01	6	036	Cuesta de las Perdices	I
079	01	01	37	Dario Aparicio	079	01	6	037	Daria Aparicio	I
079	01	01	38	Hipódromo de La Zarzuela	079	01	6	038	Hipódromo de La Zarzuela	I
079	01	01	39	Somontes	079	01	6	039	Somontes	I
079	01	01	40	Tejar de Somontes	079	01	6	040	Tejar de Somontes	I
079	01	01	41	Puerta de Hierro	079	01	6	041	Puerta de Hierro	I
079	01	01	42	Instituto I.lorete	079	01	6	042	Instituto I.lorete	I
079	01	01	43	Ciudad Puerta de Hierro	079	01	6	043	Ciudad Puerta de Hierro	I
079	01	01	44	Fresnos y Los Robles, Los	079	01	6	044	Fresnos y Los Robles, Los	I
079	01	01	45	Alameda Puerta de Hierro	079	01	6	045	Alameda Puerta de Hierro	I
079	01	01	46	Camino Arroyo del Fresno	079	01	6	046	Camino Arroyo del Fresno	I
079	01	01	47	Gabriela Mistral	079	01	6	047	Gabriela Mistral	I
079	01	01	48	Rosalía de Castro	079	01	6	048	Rosalía de Castro	I
079	01	01	49	Parque Fuente la Reina	079	01	6	049	Parque Fuente la Reina	A
079	01	01	50	Alejandro Casona	079	01	6	050	Alejandro Casona	I
079	01	01	51	Pino, El	079	01	6	051	Pino, El	I
079	01	01	52	Lacoma	079	01	6	052	Lacoma	I
079	01	01	53	Valdeyeros	079	01	6	053	Valdeyeros	A
079	01	01	54	Metro Mirasierra	079	01	6	054	Metro Mirasierra	I
079	01	01	55	Vereda Ganapanes	079	01	6	055	Vereda Ganapanes	I
079	01	01	56	Mirasierra	079	01	6	056	Mirasierra	I
079	01	01	57	Nuiña	079	01	6	057	Nuiña	I
079	01	01	58	Saceral. El	079	01	6	058	Saceral, El	A
079	01	01	59	Club Mirasierra	079	01	6	059	Club Mirasierra	I
079	01	01	60	Santa Joaquina Vedruna	079	01	6	060	Santa Joaquina Vedruna	I
079	01	01	61	Federación de Tenis	079	01	6	061	Federación de Tenis	A
079	01	01	62	Margaritas, Las	079	01	6	062	Margaritas, Las	A
079	01	01	63	Poblado Dirigido Fuencarral I	079	01	6	063	Poblado Dirigido Fuencarral I	I
079	01	01	64	Poblado Dirigido Fuencarral II	079	01	6	064	Poblado Dirigido Fuencarral II	I
079	01	01	65	Fuencarral Pueblo	079	01	6	065	Fuencarral Pueblo	A
079	01	01	66	Hontalvilla	079	01	6	066	Hontalvilla	I
079	01	01	67	Polígono Industrial Fuencarral	079	01	6	067	Polígono Industrial Fuencarral	I
079	01	01	68	Barrio Begoña	079	01	6	068	Barrio Begoña	I
079	01	01	69	Hospital Ramón y Cajal	079	01	6	069	Hospital Ramón y Cajal	I
079	01	01	70	Fermin Caballero	079	01	6	070	Fermin Caballero	I
079	01	01	71	Ciudad de los Periodistas	079	01	6	071	Ciudad de los Periodistas	I

### 3.7.3. Sectores urbanos (Continuación)

NOMENCLÁTOR 96					NOMENCLÁTOR 91					CAMBIOS
MUN.	ENT.	NÚC.	SECT.	DENOMINACIÓN	MUN.	ENT.	NÚC.	SECT.	DENOMINACIÓN	
079	01	01	72	Colegios Herrera Oria	079	01	6	072	Colegios Herrera Oria	I
079	01	01	73	Colonia Taxista	079	01	6	073	Colonia Taxista	A
079	01	01	74	Herrera Oria	079	01	6	074	Herrera Oria	I
079	01	01	75	Peña Grande	079	01	6	075	Peña Grande	I
079	01	01	76	Islas Nicobar	079	01	6	076	Islas Nicobar	I
079	01	01	77	Arroyo de los Pinos	079	01	6	077	Arroyo de los Pinos	D
079	01	01	78	Camino Peñagrande	079	01	6	078	Camino Peñagrande	A
079	01	01	79	Bañeza. La	079	01	6	079	Bañeza. La	I
079	01	01	80	Veguilla. La	079	01	6	080	Veguilla. La	D
079	01	01	81	Barrio del Pilar Oeste	079	01	6	081	Barrio del Pilar Oeste	I
079	01	01	82	Barrio del Pilar Este	079	01	6	082	Barrio del Pilar Este	I
079	01	01	83	Parque la Vaguada	079	01	6	083	Parque la Vaguada	I
079	01	01	84	Vaguada. La	079	01	6	084	Vaguada. La	I
079	01	01	85	López Aguado	079	01	6	085	López Aguado	I
079	01	01	86	Montorte de Lemos	079	01	6	086	Montorte de Lemos	I
079	01	01	87	Parque Norte	079	01	6	087	Parque Norte	I
079	01	01	88	Manilva	079	01	6	088	Manilva	I
079	01	01	89	Medicina Autónoma	079	01	6	089	Medicina Autónoma	I
079	01	01	90	Hospital La Paz	079	01	6	090	Hospital La Paz	I
079	01	01	91	Ciudad Deportiva Real Madrid	079	01	6	091	Ciudad Deportiva Real Madrid	I
079	01	01	92	Palacio Exposiciones	079	01	6	092	Palacio Exposiciones	I
079	01	01	93	Hospital del Rey	079	01	6	093	Hospital del Rey	I
079	01	01	94	Polideportivo el Pilar	079	01	6	094	Polideportivo el Pilar	I
079	01	01	95	Parque de la Paz	079	01	6	095	Parque de la Paz	I
079	01	01	96	Altamira	079	01	6	096	Altamira	I
079	01	01	97	Parque Altamira	079	01	6	097	Parque Altamira	I
079	01	01	98	Ribadavia	079	01	6	098	Ribadavia	D
079	01	01	99	Barrio del Quemadero	079	01	6	099	Barrio del Quemadero	I
079	01	01	100	Ciudad de los Poetas	079	01	6	100	Ciudad de los Poetas	A
079	01	01	101	Saconia	079	01	6	101	Saconia	I
079	01	01	102	Isla de Oza	079	01	6	102	Isla de Oza	I
079	01	01	103	Valdeconejos	079	01	6	103	Valdeconejos	I
079	01	01	104	Colonia Puerta de Hierro	079	01	6	104	Colonia Puerta de Hierro	I
079	01	01	105	Club Puerta de Hierro	079	01	6	105	Club Puerta de Hierro	I
079	01	01	106	Parque Dehesa de la Villa	079	01	6	106	Parque Dehesa de la Villa	I
079	01	01	107	Nueva Caledonia	079	01	6	107	Nueva Caledonia	I
079	01	01	108	Instituto la Paloma	079	01	6	108	Instituto la Paloma	I
079	01	01	109	Colonia Policía Armada	079	01	6	109	Colonia Policía Armada	I
079	01	01	110	Deportivo Dehesa de la Villa	079	01	6	110	Deportivo Dehesa de la Villa	I
079	01	01	111	Colonia Virgen de la Paloma	079	01	6	111	Colonia Virgen de la Paloma	I
079	01	01	112	Barrio Villaamil	079	01	6	112	Barrio Villaamil	A
079	01	01	113	Barrio Cubillo	079	01	6	113	Barrio Cubillo	I
079	01	01	114	Parque la Ventilla	079	01	6	114	Parque la Ventilla	I
079	01	01	115	Ventilla. La	079	01	6	115	Ventilla. La	I
079	01	01	116	San Aquilino	079	01	6	116	San Aquilino	I
079	01	01	117	Mártires de la Ventilla	079	01	6	117	Mártires de la Ventilla	I
079	01	01	118	Metro Plaza Castilla	079	01	6	118	Metro Plaza Castilla	I
079	01	01	119	Plaza Castilla	079	01	6	119	Plaza Castilla	I
079	01	01	120	Ayuntamiento Tetuán	079	01	6	120	Ayuntamiento Tetuán	I
079	01	01	121	Viña Virgen	079	01	6	121	Viña Virgen	A
079	01	01	122	Remonta. La	079	01	6	122	Remonta. La	I
079	01	01	123	Antiguo Barrio de Tetuán	079	01	6	123	Antiguo Barrio de Tetuán	I
079	01	01	124	Berruquete	079	01	6	124	Berruquete	I
079	01	01	125	General Margallo	079	01	6	125	General Margallo	A
079	01	01	126	Rosa de Silva	079	01	6	126	Rosa de Silva	I
079	01	01	127	Castillejos	079	01	6	127	Castillejos	I
079	01	01	128	Juzgados	079	01	6	128	Juzgados	I
079	01	01	129	Canal Isabel II Plaza Castilla	079	01	6	129	Canal Isabel II Plaza Castilla	I
079	01	01	130	Costa Fleming	079	01	6	130	Costa Fleming	I
079	01	01	131	Antonio de Cabezón	079	01	6	131	Antonio de Cabezón	I
079	01	01	132	Isla Graciosa	079	01	6	132	Isla Graciosa	I
079	01	01	133	Gumiel	079	01	6	133	Gumiel	I
079	01	01	134	Llano Castellano	079	01	6	134	Llano Castellano	I
079	01	01	135	Canal Isabel II Fuencarral	079	01	6	135	Canal Isabel II Fuencarral	I

NOMENCLÁTOR 96					NOMENCLÁTOR 91					CAMBIOS
MUN.	ENT.	NÚC.	SECT.	DENOMINACIÓN	MUN.	ENT.	NÚC.	SECT.	DENOMINACIÓN	
079	01	01	136	Malmea	079	01	6	136	Malmea	I
079	01	01	137	Industrial Fuencarral	079	01	6	137	Industrial Fuencarral	A
079	01	01	138	Polígono Industrial valdebebas	079	01	6	138	Polígono Industrial Valdebebas	I
079	01	01	139	Valdebebas	079	01	6	139	Valdebebas	I
079	01	01	140	Camino Sanchinarro	079	01	6	140	Camino Sanchinarro	I
079	01	01	141	Barrio Nazaret	079	01	6	141	Barrio Nazaret	I
079	01	01	142	Virgen del Cortijo	079	01	6	142	Virgen del Cortijo	I
079	01	01	143	Polígono Industrial de Manoteras	079	01	6	143	Polígono Industrial de Manoteras	I
079	01	01	144	Gas Madrid Norte	079	01	6	144	Gas Madrid Norte	I
079	01	01	145	E.M.I Chamartín	079	01	6	145	E.M.I Chamartín	I
079	01	01	146	Colonia San Cristóbal	079	01	6	146	Colonia San Cristóbal	I
079	01	01	147	Vázquez Díaz	079	01	6	147	Vázquez Díaz	I
079	01	01	148	Centro Norte	079	01	6	148	Centro Norte	I
079	01	01	149	Núñez Morgado	079	01	6	149	Núñez Morgado	I
079	01	01	150	Renfe Chamartín	079	01	6	150	Renfe Chamartín	I
079	01	01	151	Avenida de Burgos	079	01	6	151	Avenida de Burgos	I
079	01	01	152	Torres. Las	079	01	6	152	Torres. Las	I
079	01	01	153	Pinar de Chamartín	079	01	6	153	Pinar de Chamartín	A,F
079	01	01	154	Valdeivivar	079	01	6	154	Valdeivivar	I
079	01	01	155	Santa María del Pinar	079	01	6	155	Santa María del Pinar	A
079	01	01	156	Barrio Querol	079	01	6	156	Barrio Querol	D,S
079	01	01	157	Manoteras Norte	079	01	6	157	Manoteras Norte	I
079	01	01	158	Manoteras Colegios	079	01	6	158	Manoteras Colegios	I
079	01	01	159	Bacares	079	01	6	159	Bacares	I
079	01	01	160	Manoteras Sur	079	01	6	160	Manoteras Sur	I
079	01	01	161	Acceso Estación Hortaleza	079	01	6	161	Acceso Estación Hortaleza	I
079	01	01	162	Parque Doña Guiomar	079	01	6	162	Parque Doña Guiomar	A
079	01	01	163	San Miguel	079	01	6	163	San Miguel	I
079	01	01	164	Uría	079	01	6	164	Uría	I
079	01	01	165	Colegios UVA Hortaleza	079	01	6	165	Colegios UVA Hortaleza	A
079	01	01	166	Poblado Absorción Hortaleza	079	01	6	166	Poblado Absorción Hortaleza	I
079	01	01	167	Carmen. El	079	01	6	167	Carmen. El	I
079	01	01	168	Santa María	079	01	6	168	Santa María	A
079	01	01	169	Virgen de la Salud	079	01	6	169	Virgen de la Salud	I
079	01	01	170	Hortaleza Pueblo	079	01	6	170	Hortaleza Pueblo	I
079	01	01	171	Clara Eugenia	079	01	6	171	Clara Eugenia	I
079	01	01	172	Paules	079	01	6	172	Paules	A
079	01	01	173	San Lorenzo	079	01	6	173	San Lorenzo	A
079	01	01	174	Industrial Hortaleza	079	01	6	174	Industrial Hortaleza	A
079	01	01	175	Cerro los Perros	079	01	6	175	Cerro los Perros	I
079	01	01	176	Cárcabas. Las	079	01	6	176	Cárcabas. Las	I
079	01	01	177	San Antonio	079	01	6	177	San Antonio	I
079	01	01	178	Parque Villa Rosa	079	01	6	178	Parque Villa Rosa	I
079	01	01	179	Villa Rosa	079	01	6	179	Villa Rosa	A
079	01	01	180	Guadalupe	079	01	6	180	Guadalupe	I
079	01	01	181	Academia Policía	079	01	6	181	Academia Policía	I
079	01	01	182	San Fernando Sur	079	01	6	182	San Fernando Sur	I
079	01	01	183	San Fernando Norte	079	01	6	183	San Fernando Norte	I
079	01	01	184	Arroyo el Quinto	079	01	6	184	Arroyo el Quinto	D
079	01	01	185	Colonia Leonesa	079	01	6	185	Colonia Leonesa	A
079	01	01	186	Pinar del Rey	079	01	6	186	Pinar del Rey	I
079	01	01	187	San Luis	079	01	6	187	San Luis	I
079	01	01	188	Deportivo Banesto	079	01	6	188	Deportivo Banesto	I
079	01	01	189	Colonia Banesto-I	079	01	6	189	Colonia Banesto-I	A
079	01	01	190	Colonia Banesto-II	079	01	6	190	Colonia Banesto-II	I
079	01	01	191	Bosque I. El	079	01	6	191	Bosque I. El	I
079	01	01	192	Subestación de Hortaleza	079	01	6	192	Subestación de Hortaleza	I
079	01	01	193	Bosque II. El	079	01	6	193	Bosque II. El	I
079	01	01	194	Bausa	079	01	6	194	Bausa	I
079	01	01	195	Prensa. La	079	01	6	195	Prensa. La	I
079	01	01	196	Cuartel de la Marina	079	01	6	196	Cuartel de la Marina	I
079	01	01	197	Buganvilla	079	01	6	197	Buganvilla	I
079	01	01	198	Pío XII	079	01	6	198	Pío XII	I
079	01	01	199	Colonia los Rosales	079	01	6	199	Colonia los Rosales	I



### 3.7.3. Sectores urbanos (Continuación)

NOMENCLÁTOR 96					NOMENCLÁTOR 91					CAMBIOS
MUN.	ENT.	NÚC.	SECT.	OENOMINACIÓN	MUN.	ENT.	NÚC.	SECT.	OENOMINACIÓN	
079	01	01	200	Mateo Inurria	079	01	6	200	Mateo Inurria	
079	01	01	201	Madre Molas	079	01	6	201	Madre Molas	
079	01	01	202	Fray Bernardino Sahagún	079	01	6	202	Fray Bernardino Sahagún	
079	01	01	203	Menéndez Pidal	079	01	6	203	Menéndez Pidal	
079	01	01	204	Duque de Pastrana	079	01	6	204	Duque de Pastrana	
079	01	01	205	Pinares. Los	079	01	6	205	Pinares. Los	
079	01	01	206	Polideportivo Chamartín	079	01	6	206	Polideportivo Chamartín	
079	01	01	207	Costa Rica	079	01	6	207	Costa Rica	
079	01	01	208	Gerencia de Urbanismo	079	01	6	208	Gerencia de Urbanismo	
079	01	01	209	Arrabal Magna	079	01	6	209	Arrabal Magna	
079	01	01	210	Colonia Imperial	079	01	6	210	Colonia Imperial	
079	01	01	211	Tenis Chamartín	079	01	6	211	Tenis Chamartín	
079	01	01	212	Atalaya	079	01	6	212	Atalaya	
079	01	01	213	Mesena	079	01	6	213	Mesena	
079	01	01	214	Duquesa de Castrejón	079	01	6	214	Duquesa de Castrejón	A
079	01	01	215	Emilio Rubín	079	01	6	215	Emilio Rubín	
079	01	01	216	Allendesalazar	079	01	6	216	Allendesalazar	
079	01	01	217	Navarro Amandi	079	01	6	217	Navarro Amandi	
079	01	01	218	Portugalete	079	01	6	218	Portugalete	
079	01	01	219	Montearagón	079	01	6	219	Montearagón	
079	01	01	220	Parque Pinar del Rey	079	01	6	220	Parque Pinar del Rey	
079	01	01	221	Carril del Conde	079	01	6	221	Carril del Conde	
079	01	01	222	Poblado Absorción Canillas	079	01	6	222	Poblado Absorción Canillas	
079	01	01	223	Ulises	079	01	6	223	Ulises	
079	01	01	224	Virgen de la Esperanza	079	01	6	224	Virgen de la Esperanza	
079	01	01	225	Viñables	079	01	6	225	Viñables	
079	01	01	226	Cementerio Viejo Barajas	079	01	6	226	Cementerio Viejo Barajas	
079	01	01	227	Barajas Pueblo	079	01	6	227	Barajas Pueblo	
079	01	01	228	Colonia Iberia	079	01	6	228	Colonia Iberia	I
079	01	01	229	Nuestra Señora de Loreto	079	01	6	229	Nuestra Señora de Loreto	A
079	01	01	230	Cerro Buenos Aires	079	01	6	230	Cerro Buenos Aires	O
079	01	01	231	Corralejo, El	079	01	6	231	Corralejo, El	A
079	01	01	232	Ventorro, El	079	01	6	232	Ventorro, El	I
079	01	01	233	Industrial Barajas	079	01	6	233	Industrial Barajas	I
079	01	01	234	Benito Monfort	079	01	6	234	Benito Monfort	I
079	01	01	235	Parque Fernán Núñez	079	01	6	235	Parque Fernán Núñez	I
079	01	01	236	Rambla, La	079	01	6	236	Rambla, La	I
079	01	01	237	Antonio Sancha	079	01	6	237	Antonio Sancha	I
079	01	01	238	Rioja, La	079	01	6	238	Rioja, La	I
079	01	01	239	Urbanización Embajada	079	01	6	239	Urbanización Embajada	I
079	01	01	240	Aeropuerto Barajas	079	01	6	240	Aeropuerto Barajas	I
079	01	01	241	Fanegas, Las	079	01	6	241	Fanegas, Las	A
079	01	01	242	Nuevo Aravaca	079	01	6	242	Nuevo Aravaca	I
079	01	01	243	Dehesillas, Las	079	01	6	243	Dehesillas, Las	A
079	01	01	244	Arroyo Pozuelo de Meaques	079	01	6	244	Arroyo Pozuelo de Meaques	D.S
079	01	01	245	Rosas de Aravaca	079	01	6	245	Rosas de Aravaca	I
079	01	01	246	Talgo Talleres	079	01	6	246	Talgo Talleres	I
079	01	01	247	Rosa de Luxemburgo Aravaca	079	01	6	247	Rosa de Luxemburgo Aravaca	A
079	01	01	248	Colegio los Rosales	079	01	6	248	Colegio los Rosales	A
079	01	01	249	Puente del Rey	079	01	6	249	Puente del Rey	A
079	01	01	250	Rinconada, La	079	01	6	250	Rinconada, La	A
079	01	01	251	Club de Campo	079	01	6	251	Club de Campo	
079	01	01	252	Viveros de la Villa	079	01	6	252	Viveros de la Villa	
079	01	01	253	Ciudad Universitaria	079	01	6	253	Ciudad Universitaria	
079	01	01	254	Pirineos	079	01	6	254	Pirineos	
079	01	01	255	Huérfanos de Ferrovianos	079	01	6	255	Huérfanos de Ferrovianos	
079	01	01	256	Amaniel	079	01	6	256	Amaniel	
079	01	01	257	Colonia Bellas Vistas	079	01	6	257	Colonia Bellas Vistas	
079	01	01	258	Jerónima Florente	079	01	6	258	Jerónima Florente	
079	01	01	259	Estrecho	079	01	6	259	Estrecho	
079	01	01	260	Franco Rodríguez	079	01	6	260	Franco Rodríguez	
079	01	01	261	Lérida	079	01	6	261	Lérida	
079	01	01	262	General Yagüe	079	01	6	262	General Yagüe	
079	01	01	263	Alberto Alcocer	079	01	6	263	Alberto Alcocer	

NOMENCLÁTOR 96					NOMENCLÁTOR 91					CAMBIOS
MUN.	ENT.	NÚC.	SECT.	DENOMINACIÓN	MUN.	ENT.	NÚC.	SECT.	DENOMINACIÓN	
079	01	01	264	Estadio Bernabeu	079	01	6	264	Estadio Bernabeu	I
079	01	01	265	Paseo de la Habana	079	01	6	265	Paseo de la Habana	I
079	01	01	266	Lima	079	01	6	266	Lima	I
079	01	01	267	Azca	079	01	6	267	Alca	I
079	01	01	268	Basílica	079	01	6	268	Basílica	I
079	01	01	269	Cuatro Caminos	079	01	6	269	Cuatro Caminos	I
079	01	01	270	Bellas Vistas	079	01	6	270	Bellas Vistas	I
079	01	01	271	Parque Almansa	079	01	6	271	Parque Almansa	A
079	01	01	272	Vascos, Los	079	01	6	272	Vascos, Los	
079	01	01	273	Residencial Moncloa	079	01	6	273	Residencial Moncloa	
079	01	01	274	Colonia Metropolitano	079	01	6	274	Colonia Metropolitano	
079	01	01	275	Reina Victoria	079	01	6	275	Reina Victoria	
079	01	01	276	Pablo Iglesias	079	01	6	276	Pablo Iglesias	
079	01	01	277	Guzmán el Bueno	079	01	6	277	Guzmán el Bueno	
079	01	01	278	San Francisco de Sales	079	01	6	278	San Francisco de Sales	
079	01	01	279	Estadio Vallehermoso	079	01	6	279	Estadio Vallehermoso	
079	01	01	280	Cea Bermúdez	079	01	6	280	Cea Bermúdez	
079	01	01	281	Canal Isabel II Bravo Murillo	079	01	6	281	Canal Isabel II Bravo Murillo	
079	01	01	282	Islas Filipinas	079	01	6	282	Islas Filipinas	
079	01	01	283	Santa Engracia	079	01	6	283	Santa Engracia	
079	01	01	284	Raimundo Fernández Villaverde	079	01	6	284	Raimundo Fernández Villaverde	
079	01	01	285	Ríos Rosas	079	01	6	285	Ríos Rosas	
079	01	01	286	Bretón de los Herreros	079	01	6	286	Bretón de los Herreros	
079	01	01	287	Nuevos Ministerios	079	01	6	287	Nuevos Ministerios	
079	01	01	288	Joaquín Costa	079	01	6	288	Joaquín Costa	
079	01	01	289	Colonia Residencia	079	01	6	289	Colonia Residencia	
079	01	01	290	Investigaciones Científicas	079	01	6	290	Investigaciones Científicas	
079	01	01	291	Doctor Marañón	079	01	6	291	Doctor Marañón	
079	01	01	292	José Abascal	079	01	6	292	José Abascal	
079	01	01	293	Martínez Campos	079	01	6	293	Martínez Campos	
079	01	01	294	Fortuny	079	01	6	294	Fortuny	
079	01	01	295	Almagro	079	01	6	295	Almagro	
079	01	01	296	Alonso Martínez	079	01	6	296	Alonso Martínez	
079	01	01	297	Bilbao	079	01	6	297	Bilbao	
079	01	01	298	Trafalgar	079	01	6	298	Trafalgar	
079	01	01	299	San Cristóbal	079	01	6	299	San Cristóbal	
079	01	01	300	Parque Móvil	079	01	6	300	Parque Móvil	
079	01	01	301	Arapiles	079	01	6	301	Arapiles	
079	01	01	302	Galileo	079	01	6	302	Galileo	
079	01	01	303	Gaztambide	079	01	6	303	Gaztambide	
079	01	01	304	Moncloa	079	01	6	304	Moncloa	I
079	01	01	305	Paseo Moret	079	01	6	305	Paseo Moret	
079	01	01	306	Argüelles	079	01	6	306	Argüelles	
079	01	01	307	Princesa	079	01	6	307	Princesa	
079	01	01	308	Parque del Oeste	079	01	6	308	Parque del Oeste	
079	01	01	309	Fuente la Teja	079	01	6	309	Fuente la Teja	
079	01	01	310	Colonia Manzanares	079	01	6	310	Colonia Manzanares	
079	01	01	311	San Antonio de la Florida	079	01	6	311	San Antonio de la Florida	
079	01	01	312	Río Manzanares	079	01	6	312	Río Manzanares	
079	01	01	313	Florida, La	079	01	6	313	Florida, La	
079	01	01	314	Bombilla, La	079	01	6	314	Bombilla, La	
079	01	01	315	Renfe Norte	079	01	6	315	Renfe Norte	
079	01	01	316	Príncipe Pío	079	01	6	316	Príncipe Pío	
079	01	01	317	Plaza de España	079	01	6	317	Plaza de España	
079	01	01	318	Universidad	079	01	6	318	Universidad	
079	01	01	319	Triángulo de Pozas	079	01	6	319	Triángulo de Pozas	
079	01	01	320	Bulevares	079	01	6	320	Bulevares	
079	01	01	321	San Bernardo	079	01	6	321	San Bernardo	
079	01	01	322	Barceló	079	01	6	322	Barceló	
079	01	01	323	Sagasta	079	01	6	323	Sagasta	
079	01	01	324	Barquillo	079	01	6	324	Barquillo	
079	01	01	325	Colón	079	01	6	325	Colón	
079	01	01	326	Puerta de Alcalá	079	01	6	326	Puerta de Alcalá	
079	01	01	327	Obeles	079	01	6	327	Obeles	



### 3.7.3. Sectores urbanos (Continuación)

NOMENCLÁTOR 96					NOMENCLÁTOR 91					CAMBIOS
MUN.	ENT.	NÚC.	SECT.	DENOMINACIÓN	MUN.	ENT.	NÚC.	SECT.	DENOMINACIÓN	
079	01	01	328	Gran Vía	079	01	6	328	Gran Vía	I
079	01	01	329	Palacio	079	01	6	329	Palacio	I
079	01	01	330	Plaza de Oriente	079	01	6	330	Plaza de Oriente	!
079	01	01	331	Alcalá	079	01	6	331	Alcalá	I
079	01	01	332	Salón del Prado	079	01	6	332	Salón del Prado	I
079	01	01	333	Montalbán	079	01	6	333	Montalbán	I
079	01	01	334	Padre Damián	079	01	6	334	Padre Damián	I
079	01	01	335	Hospital de San Rafael	079	01	6	335	Hospital de San Rafael	I
079	01	01	336	República Dominicana	079	01	6	336	República Dominicana	I
079	01	01	337	Rodríguez Marín	079	01	6	337	Rodríguez Marín	I
079	01	01	338	Cuarenta Fanegas, Las	079	01	6	338	Cuarenta Fanegas, Las	I
079	01	01	339	Santamarca	079	01	6	339	Santamarca	I
079	01	01	340	Aster	079	01	6	340	Aster	I
079	01	01	341	Parque de la Colina	079	01	6	341	Parque de la Colina	I
079	01	01	342	Celeste	079	01	6	342	Celeste	I
079	01	01	343	Arturo Baldasano	079	01	6	343	Arturo Baldasano	I
079	01	01	344	Belisana	079	01	6	344	Belisana	A
079	01	01	345	Julián Hernández	079	01	6	345	Julián Hernández	A
079	01	01	346	Avenida de los Madroños	079	01	6	346	Avenida de los Madroños	I
079	01	01	347	Liceo Francés	079	01	6	347	Liceo Francés	I
079	01	01	348	Conde de Orgaz	079	01	6	348	Conde de Orgaz	A
079	01	01	349	Colegio Maristas	079	01	6	349	Colegio Maristas	I
079	01	01	350	Parque Pinar de Barajas	079	01	6	350	Parque Pinar de Barajas	A
079	01	01	351	Gregorio Benítez	079	01	6	351	Gregorio Benítez	D
079	01	01	352	San Juan Bautista	079	01	6	352	San Juan Bautista	I
079	01	01	353	Emilio Vargas	079	01	6	353	Emilio Vargas	I
079	01	01	354	Quinta de la Paloma	079	01	6	354	Quinta de la Paloma	I
079	01	01	355	Colonia Ibarrodo	079	01	6	355	Colonia Ibarrodo	I
079	01	01	356	Padre Claret	079	01	6	356	Padre Claret	I
079	01	01	357	Ciudad Jardín Prosperidad	079	01	6	357	Ciudad Jardín Prosperidad	I
079	01	01	358	Pradillo	079	01	6	358	Pradillo	I
079	01	01	359	Clara del Rey	079	01	6	359	Clara del Rey	I
079	01	01	360	Corazón de María	079	01	6	360	Corazón de María	I
079	01	01	361	Zabaleta	079	01	6	361	Zabaleta	I
079	01	01	362	Colonia el Pilar	079	01	6	362	Colonia el Pilar	I
079	01	01	363	Prosperidad	079	01	6	363	Prosperidad	I
079	01	01	364	Auditorio	079	01	6	364	Auditorio	I
079	01	01	365	Mantuano	079	01	6	365	Mantuano	I
079	01	01	366	Morasol	079	01	6	366	Morasol	I
079	01	01	367	Colegio Santamarca	079	01	6	367	Colegio Santamarca	I
079	01	01	368	Parque Berlín	079	01	6	368	Parque Berlín	I
079	01	01	369	Plaza Cataluña	079	01	6	369	Plaza Cataluña	I
079	01	01	370	Colonia El Viso	079	01	6	370	Colonia El Viso	I
079	01	01	371	Doctor Arce	079	01	6	371	Doctor Arce	I
079	01	01	372	Cruz del Rayo	079	01	6	372	Cruz del Rayo	I
079	01	01	373	Antonio Pérez	079	01	6	373	Antonio Pérez	I
079	01	01	374	Edison	079	01	6	374	Edison	I
079	01	01	375	Barrio El Viso	079	01	6	375	Barrio El Viso	I
079	01	01	376	Lagasca	079	01	6	376	Lagasca	I
079	01	01	377	Emilio Castelar	079	01	6	377	Emilio Castelar	I
079	01	01	378	Castellana	079	01	6	378	Castellana	I
079	01	01	379	Claudio Coello	079	01	6	379	Claudio Coello	I
079	01	01	380	Velázquez	079	01	6	380	Velázquez	I
079	01	01	381	Colegios El Pilar y Loreto	079	01	6	381	Colegios El Pilar y Loreto	I
079	01	01	382	Plaza Salamanca	079	01	6	382	Plaza Salamanca	I
079	01	01	383	Núñez de Balboa	079	01	6	383	Núñez de Balboa	I
079	01	01	384	Diego de León	079	01	6	384	Diego de León	I
079	01	01	385	Lista	079	01	6	385	Lista	I
079	01	01	386	Conde Peñalver	079	01	6	386	Conde Peñalver	I
079	01	01	387	Ortega y Gasset	079	01	6	387	Ortega y Gasset	I
079	01	01	388	Francisco Silvela	079	01	6	388	Francisco Silvela	I
079	01	01	389	Parque Eva Duarte	079	01	6	389	Parque Eva Duarte	I
079	01	01	390	Manuel Becerra	079	01	6	390	Manuel Becerra	I
079	01	01	391	Plaza de Toros	079	01	6	391	Plaza de Toros	I

NOMENCLÁTOR 96					NOMENCLÁTOR 91					CAMBIOS
MUN.	ENT.	NÚC.	SECT.	DENOMINACIÓN	MUN.	ENT.	NÚC.	SECT.	DENOMINACIÓN	
079	01	01	392	Roma	079	01	6	392	Roma	I
079	01	01	393	Rafaela Bonilla	079	01	6	393	Rafaela Bonilla	I
079	01	01	394	Martínez Izquierdo	079	01	6	394	Martínez Izquierdo	I
079	01	01	395	Avenida de los Toreros	079	01	6	395	Avenida de los Toreros	I
079	01	01	396	Guindalera	079	01	6	396	Guindalera	I
079	01	01	397	Cartagena	079	01	6	397	Cartagena	I
079	01	01	398	Parral, El	079	01	6	398	Parral, El	I
079	01	01	399	Apóstol Santiago	079	01	6	399	Apóstol Santiago	I
079	01	01	400	Parque de las Avenidas	079	01	6	400	Parque de las Avenidas	I
079	01	01	401	Parque Breogán	079	01	6	401	Parque Breogán	I
079	01	01	402	Avenida Donostiarra	079	01	6	402	Avenida Donostiarra	I
079	01	01	403	Bomba, La	079	01	6	403	Bomba, La	I
079	01	01	404	Mezquita	079	01	6	404	Mezquita	I
079	01	01	405	Avenida de América	079	01	6	405	Avenida de América	I
079	01	01	406	Marqués de Portugalete	079	01	6	406	Marqués de Portugalete	I
079	01	01	407	Barrio Blanco	079	01	6	407	Barrio Blanco	I
079	01	01	408	Barrio de la Concepción	079	01	6	408	Barrio de la Concepción	I
079	01	01	409	Parque de Calero	079	01	6	409	Parque de Calero	I
079	01	01	410	Puente de Ventas	079	01	6	410	Puente de Ventas	I
079	01	01	411	Colonia Quintana	079	01	6	411	Colonia Quintana	A
079	01	01	412	Nuestra Señora del Carmen	079	01	6	412	Nuestra Señora del Carmen	I
079	01	01	413	Deportivo la Concepción	079	01	6	413	Deportivo la Concepción	D
079	01	01	414	Quintana	079	01	6	414	Quintana	I
079	01	01	415	Misterios	079	01	6	415	Misterios	I
079	01	01	416	San Vicente	079	01	6	416	San Vicente	I
079	01	01	417	Fernández Caro	079	01	6	417	Fernández Caro	I
079	01	01	418	Caveros, Los	079	01	6	418	Caveros, Los	I
079	01	01	419	Salvador, El	079	01	6	419	Salvador, El	I
079	01	01	420	Josefa Valcárcel	079	01	6	420	Josefa Valcárcel	I
079	01	01	421	Hospital del Aire	079	01	6	421	Hospital del Aire	I
079	01	01	422	Pérez Cidón	079	01	6	422	Pérez Cidón	I
079	01	01	423	María Lombillo	079	01	6	423	María Lombillo	I
079	01	01	424	López de Aranda	079	01	6	424	López de Aranda	I
079	01	01	425	Sánchez Díaz	079	01	6	425	Sánchez Díaz	I
079	01	01	426	Protasio Gómez	079	01	6	426	Protasio Gómez	I
079	01	01	427	Arévalo Lara	079	01	6	427	Arévalo Lara	I
079	01	01	428	Arzobispo Cos	079	01	6	428	Arzobispo Cos	A
079	01	01	429	Quinta los Molinos	079	01	6	429	Quinta los Molinos	I
079	01	01	430	Marqués de Suances	079	01	6	430	Marqués de Suances	I
079	01	01	431	Torre Arias	079	01	6	431	Torre Arias	I
079	01	01	432	Piovera, La	079	01	6	432	Piovera, La	I
079	01	01	433	Cerámica San Antonio	079	01	6	433	Cerámica San Antonio	A
079	01	01	434	Conde de las Posadas	079	01	6	434	Conde de las Posadas	A
079	01	01	435	Palomas	079	01	6	435	Palomas	A
079	01	01	436	Colonia Alfonso XIII	079	01	6	436	Colonia Alfonso XIII	I
079	01	01	437	Eurípides	079	01	6	437	Eurípides	I
079	01	01	438	Canillejas	079	01	6	438	Canillejas	I
079	01	01	439	Colonia Guadalupe	079	01	6	439	Colonia Guadalupe	I
079	01	01	440	Parque Canillejas	079	01	6	440	Parque Canillejas	I
079	01	01	441	Metro Canillejas	079	01	6	441	Metro Canillejas	A
079	01	01	442	Virgen del Camino	079	01	6	442	Virgen del Camino	I
079	01	01	443	Lucano	079	01	6	443	Lucano	A
079	01	01	444	Cuarteles Automovilismo	079	01	6	444	Cuarteles Automovilismo	I
079	01	01	445	Industrial Julián Camarilla	079	01	6	445	Industrial Julián Camarilla	I
079	01	01	446	Nuestra Señora de Covadonga	079	01	6	446	Nuestra Señora de Covadonga	I
079	01	01	447	Cruz de los Caídos	079	01	6	447	Cruz de los Caídos	A
079	01	01	448	Braulio Gutiérrez	079	01	6	448	Braulio Gutiérrez	I
079	01	01	449	García Noblejas	079	01	6	449	García Noblejas	A
079	01	01	450	Barrio Bilbao	079	01	6	450	Barrio Bilbao	D
079	01	01	451	Villaespesa-Ascao	079	01	6	451	Villaespesa-Ascao	D
079	01	01	452	Pueblo Nuevo	079	01	6	452	Pueblo Nuevo	A
079	01	01	453	Hermanos Gómez	079	01	6	453	Hermanos Gómez	I
079	01	01	454	Alcalá Benidorm	079	01	6	454	Alcalá Benidorm	D
079	01	01	455	Bami	079	01	6	455	Bami	I

### 3.7.3. Sectores urbanos (Continuación)

NOMENCLÁTOR 96					NOMENCLÁTOR 91					CAMBIOS
MUN.	ENT.	NÚC.	SECT.	DENOMINACIÓN	MUN.	ENT.	NÚC.	SECT.	DENOMINACIÓN	
079	01	01	456	Pedrezuela	079	01	6	456	Pedrezuela	A
079	01	01	457	Colonia la Eipa	079	01	6	457	Colonia la Eipa	I
079	01	01	458	Barrio de la Eipa	079	01	6	458	Barrio de la Eipa	I
079	01	01	459	Parque Fuente del Berro	079	01	6	459	Parque Fuente del Berro	I
079	01	01	460	Torrespaña	079	01	6	460	Torrespaña	I
079	01	01	461	Colonia Iturbe	079	01	6	461	Colonia Iturbe	I
079	01	01	462	Sancho Dávila	079	01	6	462	Sancho Dávila	I
079	01	01	463	Isabel II	079	01	6	463	Isabel II	I
079	01	01	464	Fuente del Berro	079	01	6	464	Fuente del Berro	I
079	01	01	465	Palacio de los Deportes	079	01	6	465	Palacio de los Deportes	I
079	01	01	466	O'Donnell	079	01	6	466	O'Donnell	I
079	01	01	467	Felipe II	079	01	6	467	Felipe II	I
079	01	01	468	Príncipe de Vergara	079	01	6	468	Príncipe de Vergara	I
079	01	01	469	Escuelas Aguirre	079	01	6	469	Escuelas Aguirre	I
079	01	01	470	Serrano	079	01	6	470	Serrano	I
079	01	01	471	Parque del Retiro	079	01	6	471	Parque del Retiro	I
079	01	01	472	Ibiza	079	01	6	472	Ibiza	I
079	01	01	473	Sainz de Baranda	079	01	6	473	Sainz de Baranda	I
079	01	01	474	Residencial Parque de Roma	079	01	6	474	Residencial Parque de Roma	I
079	01	01	475	Parque la Eipa	079	01	6	475	Parque la Eipa	I
079	01	01	476	Cementerio de la Almudena	079	01	6	476	Cementerio de la Almudena	I
079	01	01	477	Deportivo del Este	079	01	6	477	Deportivo del Este	I
079	01	01	478	Unidad Residencial Cooperativa	079	01	6	478	Unidad Residencial Cooperativa	I
079	01	01	479	Canal Isabel II García Noblejas	079	01	6	479	Canal Isabel II García Noblejas	D.S
079	01	01	480	Esperanto	079	01	6	480	Esperanto	I
079	01	01	481	Gandhi	079	01	6	481	Gandhi	I
079	01	01	482	Barrio de San Blas	079	01	6	482	Barrio de San Blas	I
079	01	01	483	Belén	079	01	6	483	Belén	I
079	01	01	484	Simancas	079	01	6	484	Simancas	I
079	01	01	485	Parque del Paraíso	079	01	6	485	Parque del Paraíso	I
079	01	01	486	Gran San Blas I	079	01	6	486	Gran San Blas I	I
079	01	01	487	Antonio Machado	079	01	6	487	Antonio Machado	I
079	01	01	488	Módulos. Los	079	01	6	488	Módulos. Los	I
079	01	01	489	Gran San Blas II	079	01	6	489	Gran San Blas II	I
079	01	01	490	Arcos	079	01	6	490	Arcos	I
079	01	01	491	Gran San Blas III	079	01	6	491	Gran San Blas III	I
079	01	01	492	Canódromo Canillejas	079	01	6	492	Canódromo Canillejas	A
079	01	01	493	Musas. Las	079	01	6	493	Musas. Las	A
079	01	01	494	Formación Profesional Osuna	079	01	6	494	Formación Profesional Osuna	I
079	01	01	495	Camping Osuna	079	01	6	495	Camping Osuna	I
079	01	01	496	Parque El Capricho	079	01	6	496	Parque El Capricho	I
079	01	01	497	Deportivo Club Osuna	079	01	6	497	Deportivo Club Osuna	I
079	01	01	498	Motocine	079	01	6	498	Motocine	I
079	01	01	499	Alameda de Osuna	079	01	6	499	Alameda de Osuna	I
079	01	01	500	Avenida Hispanidad	079	01	6	500	Avenida Hispanidad	I
079	01	01	501	Barrio Aeropuerto	079	01	6	501	Barrio Aeropuerto	I
079	01	01	502	Colonia Fin de Semana	079	01	6	502	Colonia Fin de Semana	I
079	01	01	503	Prado de Rejas	079	01	6	503	Prado de Rejas	I
079	01	01	504	Depuradora de Rejas	079	01	6	504	Depuradora de Rejas	I
079	01	01	505	Moreras. Las	079	01	6	505	Moreras. Las	I
079	01	01	506	Campo Pegaso	079	01	6	506	Campo Pegaso	I
079	01	01	507	Ciudad Pegaso I	079	01	6	507	Ciudad Pegaso I	I
079	01	01	508	Ciudad Pegaso II	079	01	6	508	Ciudad Pegaso II	I
079	01	01	509	Glorieta Eisenhower	079	01	6	509	Glorieta Eisenhower	I
079	01	01	510	Mercedes. Las	079	01	6	510	Mercedes. Las	A
079	01	01	511	Colonia Illorente	079	01	6	511	Colonia Illorente	I
079	01	01	512	Pegaso	079	01	6	512	Pegaso	A
079	01	01	513	Puente San Fernando	079	01	6	513	Puente San Fernando	I
079	01	01	514	Colonia el Greco	079	01	6	514	Colonia el Greco	I
079	01	01	515	Colonia Arroyo Meaques	079	01	6	515	Colonia Arroyo Meaques	I
079	01	01	516	Gran Capitán	079	01	6	516	Gran Capitán	I
079	01	01	517	Colonia del Cruce	079	01	6	517	Colonia del Cruce	I
079	01	01	518	Militar Campamento I	079	01	6	518	Militar Campamento I	I
079	01	01	519	Deportivo Militar La Dehesa	079	01	6	519	Deportivo Militar La Dehesa	I

NOMENCLÁTOR 96					NOMENCLÁTOR 91					CAMBIOS
MUN.	ENT.	NÚC.	SECT.	DENOMINACIÓN	MUN.	ENT.	NÚC.	SECT.	DENOMINACIÓN	
079	01	01	520	Colonia Militar La Dehesa	079	01	6	520	Colonia Militar La Dehesa	
079	01	01	521	Colonia Militar Cuatro Vientos	079	01	6	521	Colonia Militar Cuatro Vientos	
079	01	01	522	Cuatro Vientos	079	01	6	522	Cuatro Vientos	
079	01	01	523	Cuartel Artillería	079	01	6	523	Cuartel Artillería	
079	01	01	524	Colonia Parque Europa	079	01	6	524	Colonia Parque Europa	
079	01	01	525	Militar Campamento II	079	01	6	525	Militar Campamento II	
079	01	01	526	Colonia Campamento	079	01	6	526	Colonia Campamento	
079	01	01	527	Deportivo Latina	079	01	6	527	Deportivo Latina	
079	01	01	528	San Ignacio de Loyola	079	01	6	528	San Ignacio de Loyola	
079	01	01	529	Zoo - Parque de Atracciones	079	01	6	529	Zoo - Parque de Atracciones	
079	01	01	530	Feria del Campo	079	01	6	530	Feria del Campo	
079	01	01	531	Batán. El	079	01	6	531	Batán. El	
079	01	01	532	Surbatán	079	01	6	532	Surbatán	
079	01	01	533	Colonia Lucero	079	01	6	533	Colonia Lucero	
079	01	01	534	Castañeda	079	01	6	534	Castañeda	
079	01	01	535	Cerro de Mica	079	01	6	535	Cerro de Mica	.S
079	01	01	536	Cañorroto	079	01	6	536	Cañorroto	I
079	01	01	537	Polígono los Carmenes	079	01	6	537	Polígono los Carmenes	D.S
079	01	01	538	Los Carmenes	079	01	6	538	Los Carmenes	D.SCN
079	01	01	539	Josefa Alonso	079	01	6	539	Josefa Alonso	A
079	01	01	540	Olivar	079	01	6	540	Olivar	
079	01	01	541	Patriarca Eijo Garay	079	01	6	541	Patriarca Eijo Garay	
079	01	01	542	Clemente Fernández	079	01	6	542	Clemente Fernández	
079	01	01	543	Mariano Lanuza	079	01	6	543	Mariano Lanuza	
079	01	01	544	Franciscanas. Las	079	01	6	544	Franciscanas. Las	
079	01	01	545	Cerro Bermejo	079	01	6	545	Cerro Bermejo	
079	01	01	546	Solana de Luche	079	01	6	546	Solana de Luche	
079	01	01	547	Parque los Pinos	079	01	6	547	Parque los Pinos	
079	01	01	548	Juan Tomero	079	01	6	548	Juan Tomero	
079	01	01	549	Puerta del Ángel	079	01	6	549	Puerta del Ángel	
079	01	01	550	Paseo de Extremadura	079	01	6	550	Paseo de Extremadura	
079	01	01	551	Virgen del Puerto	079	01	6	551	Virgen del Puerto	
079	01	01	552	Cuesta Segovia	079	01	6	552	Cuesta Segovia	
079	01	01	553	Puente Segovia	079	01	6	553	Puente Segovia	
079	01	01	554	Pontón de San Isidro	079	01	6	554	Pontón de San Isidro	I
079	01	01	555	Renfe Imperial	079	01	6	555	Renfe Imperial	I
079	01	01	556	Ronda Segovia	079	01	6	556	Ronda Segovia	I
079	01	01	557	San Francisco el Grande	079	01	6	557	San Francisco el Grande	I
079	01	01	558	Parque las Vistillas	079	01	6	558	Parque las Vistillas	I
079	01	01	559	Recinto Antiguo	079	01	6	559	Recinto Antiguo	
079	01	01	560	Centro	079	01	6	560	Centro	
079	01	01	561	Museo del Prado	079	01	6	561	Museo del Prado	
079	01	01	562	Alberto Bosch	079	01	6	562	Alberto Bosch	
079	01	01	563	Botánico	079	01	6	563	Botánico	
079	01	01	564	Atocha	079	01	6	564	Atocha	
079	01	01	565	Fábrica de Tabacos	079	01	6	565	Fábrica de Tabacos	
079	01	01	566	Puerta de Toledo	079	01	6	566	Puerta de Toledo	
079	01	01	567	Fábrica de Gas	079	01	6	567	Fábrica de Gas	
079	01	01	568	Toledo	079	01	6	568	Toledo	
079	01	01	569	Pirámides	079	01	6	569	Pirámides	
079	01	01	570	Pontones	079	01	6	570	Pontones	
079	01	01	571	Estadio Calderón	079	01	6	571	Estadio Calderón	
079	01	01	572	Ribera del Manzanares	079	01	6	572	Ribera del Manzanares	
079	01	01	573	Cementerio San Isidro	079	01	6	573	Cementerio San Isidro	
079	01	01	574	Parque San Isidro	079	01	6	574	Parque San Isidro	
079	01	01	575	Cementerio Santa María	079	01	6	575	Cementerio Santa María	I.A
079	01	01	576	San Isidro	079	01	6	576	San Isidro	I
079	01	01	577	Urgel	079	01	6	577	Urgel	I
079	01	01	578	Poblado General Ricardos	079	01	6	578	Poblado General Ricardos	I
079	01	01	579	Tercio de Terol	079	01	6	579	Tercio de Terol	I
079	01	01	580	Canódromo Madrileño	079	01	6	580	Canódromo Madrileño	I
079	01	01	581	Vía Carpetana	079	01	6	581	Vía Carpetana	I
079	01	01	582	Colonia los Carmenes	079	01	6	582	Colonia los Carmenes	I
079	01	01	583	Parque Cerro Almodóvar	079	01	6	583	Parque Cerro Almodóvar	I



### 3.7.3. Sectores urbanos (Continuación)

NOMENCLÁTOR 96					NOMENCLÁTOR 91					CAMBIOS
MUN.	ENT.	NÚC.	SECT.	OENOMINACIÓN	MUN.	ENT.	NÚC.	SECT.	OENOMINACIÓN	
079	01	01	584	Aluche Oeste	079	01	6	584	Aluche Oeste	A D.S I
079	01	01	585	Parque Aluche	079	01	6	585	Parque Aluche	
079	01	01	585	Aluche Este	079	01	6	586	Aluche Este	
079	01	01	587	Hospital Gómez Ulla	079	01	6	587	Hospital Gómez Ulla	
079	01	01	588	Carpetana	079	01	6	588	Carpetana	
079	01	01	589	Valvanera	079	01	6	589	Valvanera	
079	01	01	590	Toboso	079	01	6	590	Toboso	
079	01	01	591	Industrial Vistalegre	079	01	6	591	Industrial Vistalegre	
079	01	01	592	Opañel	079	01	6	592	Opañel	
079	01	01	593	Marquesa de Argüeso	079	01	6	593	Marquesa de Argüeso	
079	01	01	594	Experimentales	079	01	6	594	Experimentales	
079	01	01	595	Plaza Elíptica	079	01	6	595	Plaza Elíptica	
079	01	01	596	Salaberry	079	01	6	596	Salaberry	
079	01	01	597	Radio	079	01	6	597	Radio	
079	01	01	598	Marqués de Vadillo	079	01	6	598	Marqués de Vadillo	
079	01	01	599	Cementerio San Lorenzo	079	01	6	599	Cementerio San Lorenzo	
079	01	01	600	Deportivo San Miguel	079	01	6	600	Deportivo San Miguel	
079	01	01	601	Baleares	079	01	6	601	Baleares	
079	01	01	602	Comillas	079	01	6	602	Comillas	
079	01	01	603	Marqués de Jura Real	079	01	6	603	Marqués de Jura Real	
079	01	01	604	Puente de Praga	079	01	6	604	Puente de Praga	
079	01	01	605	Parque Arganzuela	079	01	6	605	Parque Arganzuela	
079	01	01	606	Injurias, Las	079	01	6	606	Injurias, Las	
079	01	01	607	Acacias	079	01	6	607	Acacias	
079	01	01	608	Casablanca	079	01	6	608	Casablanca	
079	01	01	609	Renfe Peñuelas	079	01	6	609	Renfe Peñuelas	
079	01	01	610	Embajadores	079	01	6	610	Embajadores	
079	01	01	611	Fray Luis de León	079	01	6	611	Fray Luis de León	
079	01	01	612	Ronda de Atocha	079	01	6	612	Ronda de Atocha	
079	01	01	613	Palos de la Frontera	079	01	6	613	Palos de la Frontera	
079	01	01	614	Rafael de Riego	079	01	6	614	Rafael de Riego	
079	01	01	615	Ferrocarril	079	01	6	615	Ferrocarril	
079	01	01	616	Estación Sur	079	01	6	616	Estación Sur	
079	01	01	617	Ancora	079	01	6	617	Ancora	
079	01	01	618	Renfe Delicias	079	01	6	618	Renfe Delicias	
079	01	01	619	Industrial Plomo	079	01	6	619	Industrial Plomo	
079	01	01	620	Legazpi	079	01	6	620	Legazpi	
079	01	01	621	Delicias	079	01	6	621	Delicias	
079	01	01	622	Santa María de la Cabeza	079	01	6	622	Santa María de la Cabeza	
079	01	01	623	Pico del Pañuelo	079	01	6	623	Pico del Pañuelo	
079	01	01	624	Matajero	079	01	6	624	Matajero	
079	01	01	625	Mercado Legazpi	079	01	6	625	Mercado Legazpi	
079	01	01	626	Puente de Andalucía	079	01	6	626	Puente de Andalucía	
079	01	01	627	San Zacarías	079	01	6	627	San Zacarías	
079	01	01	628	Deportivo Moscardó	079	01	6	628	Deportivo Moscardó	
079	01	01	629	Colonia Moscardó	079	01	6	629	Colonia Moscardó	
079	01	01	630	Colegio Moscardó	079	01	6	630	Colegio Moscardó	
079	01	01	631	Zofío	079	01	6	631	Zofío	
079	01	01	632	Oporto	079	01	6	632	Oporto	
079	01	01	633	Puerta Bonita	079	01	6	633	Puerta Bonita	
079	01	01	634	Plaza Toros Vista Alegre	079	01	6	634	Plaza Toros Vista Alegre	
079	01	01	635	Vista Alegre	079	01	6	635	Vista Alegre	
079	01	01	636	Polideportivo la Mina	079	01	6	636	Polideportivo la Mina	
079	01	01	637	Parterre	079	01	6	637	Parterre	
079	01	01	638	Eugenia de Montijo	079	01	6	638	Eugenia de Montijo	
079	01	01	639	Cementerio Parroquial Carabanchel	079	01	6	639	Cementerio Parroquial Carabanchel	
079	01	01	640	Prisión de Carabanchel	079	01	6	640	Prisión de Carabanchel	
079	01	01	641	Cruces, Las	079	01	6	641	Cruces, Las	A
079	01	01	642	Metro Suburbano	079	01	6	642	Metro Suburbano	A
079	01	01	643	Avenida de los Poblados	079	01	6	643	Avenida de los Poblados	A
079	01	01	644	Romero Basar	079	01	6	644	Romero Basar	I
079	01	01	645	Aguilas	079	01	6	645	Aguilas	I
079	01	01	646	Parque las Cruces	079	01	6	646	Parque las Cruces	I
079	01	01	647	Plaza Parterre	079	01	6	647	Plaza Parterre	I

NOMENCLÁTOR 96					NOMENCLÁTOR 91					CAMBIOS
MUN.	ENT.	NÚC.	SECT.	DENOMINACIÓN	MUN.	ENT.	NÚC.	SECT.	DENOMINACIÓN	
079	01	01	648	Torres Garrido	079	01	6	648	Torres Garrido	A
079	01	01	649	Colonia la Prensa	079	01	6	649	Colonia la Prensa	
079	01	01	650	Colegio Santa Rita	079	01	6	650	Colegio Santa Rita	
079	01	01	651	Carabanchel Bajo	079	01	6	651	Carabanchel Bajo	
079	01	01	652	María Odiaga	079	01	6	652	María Odiaga	
079	01	01	653	Padre Amigo	079	01	6	653	Padre Amigo	
079	01	01	654	Pan Bendito	079	01	6	654	Pan Bendito	
079	01	01	655	Finca Vista Alegre	079	01	6	655	Finca Vista Alegre	
079	01	01	656	San José Obrero	079	01	6	656	San José Obrero	
079	01	01	657	Abantes	079	01	6	657	Abantes	
079	01	01	658	Vía Lusitana	079	01	6	658	Vía Lusitana	
079	01	01	659	Parque Sur	079	01	6	659	Parque Sur	
079	01	01	660	Cerro Blanco	079	01	6	660	Cerro Blanco	
079	01	01	661	Ricardo Beltrán y Rozpide	079	01	6	661	Ricardo Beltrán y Rozpide	
079	01	01	662	Parque Olof Palme	079	01	6	662	Parque Olof Palme	
079	01	01	663	Rafaela Ybarra	079	01	6	663	Rafaela Ybarra	
079	01	01	664	Parque de la Paloma	079	01	6	664	Parque de la Paloma	
079	01	01	665	Deportivo Orcasitas	079	01	6	665	Deportivo Orcasitas	
079	01	01	666	Parque Pradolongo	079	01	6	666	Parque Pradolongo	
079	01	01	667	Arroyo Pradolongo	079	01	6	667	Arroyo Pradolongo	
079	01	01	668	Cornisa, La	079	01	6	668	Cornisa, La	
079	01	01	669	Usara	079	01	6	669	Usara	
079	01	01	670	Porta Coeli	079	01	6	670	Porta Coeli	
079	01	01	671	Colonia los Almendrales	079	01	6	671	Colonia los Almendrales	
079	01	01	672	Hospital Doce de Octubre	079	01	6	672	Hospital Doce de Octubre	
079	01	01	673	Industrial Avenida de Córdoba	079	01	6	673	Industrial Avenida de Córdoba	
079	01	01	674	Carolinas	079	01	6	674	Carolinas	
079	01	01	675	China, La	079	01	6	675	China, La	
079	01	01	676	San Mario	079	01	6	676	San Mario	
079	01	01	677	Colonia Andalucía	079	01	6	677	Colonia Andalucía	
079	01	01	678	Deportivo San Fermín	079	01	6	678	Deportivo San Fermín	
079	01	01	679	Hospital del Niño Jesús	079	01	6	679	Hospital del Niño Jesús	
079	01	01	680	Doctor Laguna	079	01	6	680	Doctor Laguna	
079	01	01	681	Pío Baroja	079	01	6	681	Pío Baroja	
079	01	01	682	Niño Jesús	079	01	6	682	Niño Jesús	
079	01	01	683	Avenida Nazaret	079	01	6	683	Avenida Nazaret	
079	01	01	684	Canoe	079	01	6	684	Canoe	
079	01	01	685	Piscina Olímpica	079	01	6	685	Piscina Olímpica	
079	01	01	686	Parque Roma	079	01	6	686	Parque Roma	
079	01	01	687	Puente de la Estrella	079	01	6	687	Puente de la Estrella	
079	01	01	688	Barrio Píllas	079	01	6	688	Barrio Píllas	
079	01	01	689	Deportivo la Elipa	079	01	6	689	Deportivo la Elipa	
079	01	01	690	Arroyo Píllas	079	01	6	690	Arroyo Píllas	
079	01	01	691	Doctor Tapia	079	01	6	691	Doctor Tapia	
079	01	01	692	Parque Moratalaz	079	01	6	692	Parque Moratalaz	
079	01	01	693	Martala	079	01	6	693	Martala	
079	01	01	694	Moratalaz	079	01	6	694	Moratalaz	
079	01	01	695	Pavones	079	01	6	695	Pavones	
079	01	01	696	Deportivo Moratalaz	079	01	6	696	Deportivo Moratalaz	
079	01	01	697	Arroyo Fontarrón	079	01	6	697	Arroyo Fontarrón	
079	01	01	698	Tacona	079	01	6	698	Tacona	
079	01	01	699	Fontarrón	079	01	6	699	Fontarrón	
079	01	01	700	Media Lengua	079	01	6	700	Media Lengua	
079	01	01	701	Hogar del Ferroviario	079	01	6	701	Hogar del Ferroviario	
079	01	01	702	Estrella, La	079	01	6	702	Estrella, La	
079	01	01	703	Conde de Casal	079	01	6	703	Conde de Casal	
079	01	01	704	Colonia del Retiro	079	01	6	704	Colonia del Retiro	
079	01	01	705	Reyes Magos	079	01	6	705	Reyes Magos	
079	01	01	706	Mariano de Cavia	079	01	6	706	Mariano de Cavia	
079	01	01	707	Observatorio	079	01	6	707	Observatorio	
079	01	01	708	Reina Cristina	079	01	6	708	Reina Cristina	
079	01	01	709	Panteón	079	01	6	709	Panteón	
079	01	01	710	Gutenberg	079	01	6	710	Gutenberg	
079	01	01	711	Menéndez Pelayo	079	01	6	711	Menéndez Pelayo	



### 3.7.3. Sectores urbanos (Continuación)

NOMENCLÁTOR 96					NOMENCLÁTOR 91					CAMBIOS
MUN.	ENT.	NÚC.	SECT.	DENOMINACIÓN	MUN.	ENT.	NÚC.	SECT.	DENOMINACIÓN	
079	01	01	71 2	Valdeiribas	079	01	6	712	Valdeiribas	I
079	01	01	713	Cafeto	079	01	6	713	Cafeto	O
079	01	01	714	Puente de los Tres Ojos	079	01	6	714	Puente de los Tres Ojos	I
079	01	01	715	Ciudad de Barcelona	079	01	6	715	Ciudad de Barcelona	I
079	01	01	716	Maestranza	079	01	6	716	Maestranza	A
079	01	01	71 7	Renfe Atocha	079	01	6	717	Renfe Atocha	I
079	01	01	718	Méndez Alvaro	079	01	6	718	Méndez Alvaro	I
079	01	01	719	Parque Tierno Galván	079	01	6	719	Parque Tierno Galván	I
079	01	01	720	Nueva Estación Sur	079	01	6	720	Nueva Estación Sur	I
079	01	01	721	Puente Vallecas	079	01	6	721	Puente Vallecas	I
079	01	01	722	Peña Prieta	079	01	6	722	Peña Prieta	I
079	01	01	723	Norte Vallecas	079	01	6	723	Norte Vallecas	I
079	01	01	724	Irradiación	079	01	6	724	Irradiación	I
079	01	01	725	Doña Carlota	079	01	6	725	Doña Carlota	I
079	01	01	726	Santa Ana	079	01	6	726	Santa Ana	I
079	01	01	727	Picos de Europa	079	01	6	727	Picos de Europa	I
079	01	01	728	Portazgo	079	01	6	728	Portazgo	I
079	01	01	729	Parque Numancia	079	01	6	729	Parque Numancia	I
079	01	01	730	Ramón Pérez de Ayala	079	01	6	730	Ramón Pérez de Ayala	I
079	01	01	731	Instituto Tajamar	079	01	6	731	Instituto Tajamar	I
079	01	01	732	Pío Felipe	079	01	6	732	Pío Felipe	I
079	01	01	733	Canal Isabel II Vallecas	079	01	6	733	Canal Isabel II Vallecas	I
079	01	01	734	Jesús Divino Obrero	079	01	6	734	Jesús Divino Obrero	I
079	01	01	735	Barnard	079	01	6	735	Barnard	I
079	01	01	736	Jardín Campo del Toro	079	01	6	736	Jardín Campo del Toro	I
079	01	01	737	Andaluces	079	01	6	737	Andaluces	I
079	01	01	738	San Claudio	079	01	6	738	San Claudio	I
079	01	01	739	León Felipe	079	01	6	739	León Felipe	I
079	01	01	740	Parque Palomeras Este	079	01	6	740	Parque Palomeras Este	I
079	01	01	741	Luis Buñuel	079	01	6	741	Luis Buñuel	I
079	01	01	742	Jardín Parque de la Paloma	079	01	6	742	Jardín Parque de la Paloma	I
079	01	01	743	Villalobos	079	01	6	743	Villalobos	A
079	01	01	744	Pablo Neruda	079	01	6	744	Pablo Neruda	D,S
079	01	01	745	Buenos Aires	079	01	6	745	Buenos Aires	I
079	01	01	746	San José	079	01	6	746	San José	A
079	01	01	747	Venta del Pájaro	079	01	6	747	Venta del Pájaro	I
079	01	01	748	Parque Azorín	079	01	6	748	Parque Azorín	I
079	01	01	749	Sierra del Valle	079	01	6	749	Sierra del Valle	A
079	01	01	750	Palomeras Bajas	079	01	6	750	Palomeras Bajas	D,S
079	01	01	751	Nuestra Señora de los Angeles	079	01	6	751	Nuestra Señora de los Angeles	I
079	01	01	752	San Francisco Javier	079	01	6	752	San Francisco Javier	I
079	01	01	753	Estadio del Rayo	079	01	6	753	Estadio del Rayo	I
079	01	01	754	Erillas - Perpetuo Socorro	079	01	6	754	Erillas - Perpetuo Socorro	I
079	01	01	755	San Jorge	079	01	6	755	San Jorge	I
079	01	01	756	Peña Atalaya	079	01	6	756	Peña Atalaya	I
079	01	01	757	Picazo	079	01	6	757	Picazo	I
079	01	01	758	San Diego	079	01	6	758	San Diego	I
079	01	01	759	Renfe Abroñigal	079	01	6	759	Renfe Abroñigal	I
079	01	01	760	Timoteo Pérez Rubio	079	01	6	760	Timoteo Pérez Rubio	I
079	01	01	761	Entrevías	079	01	6	761	Entrevías	I
079	01	01	762	Paz, La	079	01	6	762	Paz, La	I
079	01	01	763	Viña, La	079	01	6	763	Viña, La	I
079	01	01	764	Parque Entrevías	079	01	6	764	Parque Entrevías	I
079	01	01	765	Entrevías I	079	01	6	765	Entrevías I	I
079	01	01	766	Entrevías II	079	01	6	766	Entrevías II	I
079	01	01	767	Entrevías III	079	01	6	767	Entrevías III	I
079	01	01	768	Entrevías IV	079	01	6	768	Entrevías IV	I
079	01	01	769	Entrevías V	079	01	6	769	Entrevías V	I
079	01	01	770	Deportivo Pozo Vallecanao	079	01	6	770	Deportivo Pozo Vallecanao	I
079	01	01	771	Pozo del Tío Raimundo	079	01	6	771	Pozo del Tío Raimundo	A
079	01	01	772	Polígono Industrial Vallecas Sur	079	01	6	772	Polígono Industrial Vallecas Sur	I
079	01	01	773	Polígono Industrial Vallecas Norte	079	01	6	773	Polígono Industrial Vallecas Norte	I

NOMENCLÁTOR 96					NOMENCLÁTOR 91					CAMBIOS
MUN.	ENT.	NÚC.	SECT.	DENOMINACIÓN	MUN.	ENT.	NÚC.	SECT.	DENOMINACIÓN	
079	01	01	774	Deportivo Palomeras	079	01	6	774	Deportivo Palomeras	A
079	01	01	775	Universidad Politécnica	079	01	6	775	Universidad Politécnica	I
079	01	01	776	Industrial la Arboleda	079	01	6	776	Industrial la Arboleda	I
079	01	01	777	Cerro Chico	079	01	6	777	Cerro Chico	I
079	01	01	778	Sierra de Guadalupe	079	01	6	778	Sierra de Guadalupe	I
079	01	01	779	Puerto Alazores	079	01	6	779	Puerto Alazores	I
079	01	01	780	Villa de Vallecas	079	01	6	780	Villa de Vallecas	I
079	01	01	781	Monte Aya	079	01	6	781	Monte Aya	I
079	01	01	782	Nuestra Señora de las Nieves	079	01	6	782	Nuestra Señora de las Nieves	I
079	01	01	783	Congosto	079	01	6	783	Congosto	A
079	01	01	784	Socorro Porzuna y Gabia	079	01	6	784	Socorro Porzuna y Gabia	I
079	01	01	785	Huerta, La	079	01	6	785	Huerta, La	I
079	01	01	786	Cementerio Villa Vallecas	079	01	6	786	Cementerio Villa Vallecas	I
079	01	01	787	UV A. Vallecas	079	01	6	787	UV A. Vallecas	I
079	01	01	788	Ciudad Santa Eugenia	079	01	6	788	Ciudad Santa Eugenia	I
079	01	01	789	Cerro Almodóvar	079	01	6	789	Cerro Almodóvar	I
079	01	01	790	Venta la Rubia	079	01	6	790	Venta la Rubia	I
079	01	01	791	Aeródromo Cuatro Vientos	079	01	6	791	Aeródromo Cuatro Vientos	I
079	01	01	792	Hospital Instituto San José	079	01	6	792	Hospital Instituto San José	I
079	01	01	793	Aeronáutica Industrial	079	01	6	793	Aeronáutica Industrial	I
079	01	01	794	San Deogracias	079	01	6	794	San Deogracias	I
079	01	01	795	Mutual, La	079	01	6	795	Mutual, La	I
079	01	01	796	San Federico	079	01	6	796	San Federico	I
079	01	01	797	Residencial Europa	079	01	6	797	Residencial Europa	I
079	01	01	798	Loyola	079	01	6	798	Loyola	I
079	01	01	799	Marianistas	079	01	6	799	Marianistas	I
079	01	01	800	Alfredo Aleix	079	01	6	800	Alfredo Aleix	I
079	01	01	801	Juan XXIII	079	01	6	801	Juan XXIII	I
079	01	01	802	Piqueñas, Las	079	01	6	802	Piqueñas, Las	I
079	01	01	803	Carretera Leganés	079	01	6	803	Carretera Leganés	I
079	01	01	804	E.M.I. Carabanchel	079	01	6	804	E.M.I. Carabanchel	I
079	01	01	805	Politécnico del Ejército	079	01	6	805	Politécnico del Ejército	I
079	01	01	806	Duquesa de Tamames	079	01	6	806	Duquesa de Tamames	I
079	01	01	807	Asilo Carabanchel	079	01	6	807	Asilo Carabanchel	I
079	01	01	808	Carabanchel Alto	079	01	6	808	Carabanchel Alto	I
079	01	01	809	Salesianos	079	01	6	809	Salesianos	I
079	01	01	810	Colonia Buenavista	079	01	6	810	Colonia Buenavista	I
079	01	01	811	Industrial Carabanchel Alto	079	01	6	811	Industrial Carabanchel Alto	I
079	01	01	812	Ramal de Andalucía	079	01	6	812	Ramal de Andalucía	I
079	01	01	813	Francisco Sánchez	079	01	6	813	Francisco Sánchez	I
079	01	01	814	Cementerio Carabanchel	079	01	6	814	Cementerio Carabanchel	I
079	01	01	815	Princesa Juana de Austria	079	01	6	815	Princesa Juana de Austria	I
079	01	01	816	Orcasitas I	079	01	6	816	Orcasitas I	I
079	01	01	81 7	Orcasitas II	079	01	6	817	Orcasitas II	I
079	01	01	818	Orcasitas III	079	01	6	818	Orcasitas III	I
079	01	01	819	Orcasitas IV	079	01	6	819	Orcasitas IV	I
079	01	01	820	Meseta Orcasitas	079	01	6	820	Meseta Orcasitas	I
079	01	01	821	Poblado Agrícola Orcasitas	079	01	6	821	Poblado Agrícola Orcasitas	I
079	01	01	822	Equipamientos Orcasitas	079	01	6	822	Equipamientos Orcasitas	A
079	01	01	823	Orcasur	079	01	6	823	Orcasur	I
079	01	01	824	Perla, La	079	01	6	824	Perla, La	A
079	01	01	825	Colonia Fernando	079	01	6	825	Colonia Fernando	A
079	01	01	826	Estafeta	079	01	6	826	Estafeta	I
079	01	01	827	Colonia San Fermín	079	01	6	827	Colonia San Fermín	I
079	01	01	828	Torrox	079	01	6	828	Torrox	I
079	01	01	829	Industrial Torregrosa	079	01	6	829	Industrial Torregrosa	I
079	01	01	830	Espinillo, El	079	01	6	830	Espinillo, El	A
079	01	01	831	Peugeot Talbot	079	01	6	831	Peugeot Talbot	A
079	01	01	832	Cementerio de Villaverde	079	01	6	832	Cementerio de Villaverde	A
079	01	01	833	Central de Ingenieros	079	01	6	833	Central de Ingenieros	I
079	01	01	834	Equipamientos Ciudad los Angeles	079	01	6	834	Equipamientos Ciudad los Angeles	I
079	01	01	835	Parque Ciudad los Angeles	079	01	6	835	Parque Ciudad los Angeles	I
079	01	01	836	Alcocer	079	01	6	836	Alcocer	I

3.7.3. Sectores urbanos (Continuación)

NOMENCLÁTOR 96					NOMENCLÁTOR 91					CAMBIOS
MUN.	ENT.	NÚC.	SECT.	DENOMINACIÓN	MUN.	ENT.	NÚC.	SECT.	DENOMINACIÓN	
079	01	01	837	Ciudad los Angeles	079	01	6	837	Ciudad los Angeles	I
079	01	01	838	Oroquieta	079	01	6	838	Oroquieta	I
079	01	Di	839	Villaverde Bajo	079	Di	6	839	Villaverde Bajü	I
079	01	01	840	Quinta del Pilar	079	01	6	840	Quinta del Pilar	I
079	01	01	841	Boetticher	079	01	6	841	Boetticher	A
079	01	01	842	Villalonso	079	01	6	842	Villalonso	A
079	01	01	843	Puebla de Sanabria	079	01	6	843	Puebla de Sanabria	I
079	01	01	844	Arroyo Bueno	079	01	6	844	Arroyo Bueno	I
079	01	01	845	Instituto de Villaverde	079	01	6	845	Instituto de Villaverde	I
079	01	01	846	Parque Plata y Castañar	079	01	6	846	Parque Plata y Castañar	A
079	01	01	847	Villaverde Pueblo	079	01	6	847	Villaverde Pueblo	I
079	01	01	848	Colonia Butano	079	01	6	848	Colonia Butano	I
079	01	01	849	Avenida Espinela	079	01	6	849	Avenida Espinela	I
079	01	01	850	San Carlos	079	01	6	850	San Carlos	I
079	01	01	851	Talco	079	01	6	851	Talco	I
079	01	01	852	Paseo de los Ferroviarios	079	01	6	852	Paseo de los Ferroviarios	I
079	01	01	853	Standard Eléctrica	079	01	6	853	Standard Eléctrica	I
079	01	01	854	Aristrain	079	01	6	854	Aristrain	I
079	01	01	855	Puente del Camello	079	01	6	855	Puente del Camello	A
079	01	01	856	Colonia Marconi	079	01	6	856	Colonia Marconi	I
079	01	01	857	Polígono Industrial Villaverde	079	01	6	857	Polígono Industrial Villaverde	I
079	01	01	858	Parque Dehesa Boyal	079	01	6	858	Parque Dehesa Boyal	I
079	01	01	859	San Cristóbal de los Angeles	079	01	6	859	San Cristóbal de los Angeles	I
079	01	01	860	Base Automóviles del Ejército	079	01	6	860	Base Automóviles del Ejército	I
079	01	01	861	Ribera de San Fermín	079	01	6	861	Ribera de San Fermín	I
079	01	01	862	Camino de Perales	079	01	6	862	Camino de Perales	D
079	01	01	863	Depuradora la China	079	01	6	863	Depuradora la China	I
079	01	01	864	Trigales, Los	079	01	6	864	Trigales, Los	A
079	01	01	865	Santa Catalina	079	01	6	865	Santa Catalina	I
079	01	01	866	E.M.T. Entrevías	079	01	6	866	E.M.T. Entrevías	I
079	01	01	867	Parque Forestal Entrevías	079	01	6	867	Parque Forestal Entrevías	I
079	01	01	868	Celsa, La	079	01	6	868	Celsa, La	I
079	01	01	869	Mercamadrid	079	01	6	869	Mercamadrid	A
079	01	01	870	Poblado Altamira	079	01	6	870	Poblado Altamira	I
079	01	01	871	Butarque	079	01	6	871	Butarque	I
079	01	01	872	Carretera San Martín de la Vega	079	01	6	872	Carretera San Martín de la Vega	I
079	01	01	873	Colonia Rosales	079	01	6	873	Colonia Rosales	I
079	01	01	874	Industrial Rosales	079	01	6	874	Industrial Rosales	I
079	01	01	875	Colegio Navas de Tolosa	079	01	6	875	Colegio Navas de Tolosa	I
079	01	01	876	Renfe Villaverde Bajo	079	01	6	876	Renfe Villaverde Bajo	I
079	01	01	877	Central Eléctrica de Villaverde	079	01	6	877	Central Eléctrica de Villaverde	I
079	01	01	878	San Francisco de Asís	079	01	6	878	San Francisco de Asís	A
079	01	01	879	Camino Vereda	079	01	6	879	Camino Vereda	I
079	01	01	880	Peña Nueva	079	01	6	880	Peña Nueva	I
079	01	01	881	Campsa	079	01	6	881	Campsa	I
079	01	01	882	Camino de los Llanos	079	01	6	882	Camino de los Llanos	I
079	01	01	901	Arroyo del Fresno						N
079	01	01	902	Ferial						N
079	01	01	903	Llanos, Los						N
079	01	01	904	Dehesilla, La						N
079	01	01	905	Fuente el Saz						N
079	01	01	906	Disco						N
079	01	01	907	Valdecahonde						N
079	01	01	908	Arroyo del Santo						N
079	01	01	909	Sepúlveda						N
079	01	01	910	Muñico						N
079	01	01	911	Carmenes, Los						N
079	01	01	912	Cerro Negro						N
079	01	01	913	Vandel, El						N
079	01	01	914	Tánger						N
079	01	01	915	Plaza Rqja						N
079	01	01	916	Cerro Palomeras						N
079	01	01	917	Juan Zarzo						N
079	01	01	918	Madrid Sur						N

NOMENCLÁTOR 96					NOMENCLÁTOR 91					CAMBIOS
MUN.	ENT.	NÚC.	SECT.	DENOMINACIÓN	MUN.	ENT.	NÚC.	SECT.	DENOMINACIÓN	
079	01	01	919	Apeadero						N
079	01	01	920	Milano						N
079	01	02	i	Canto Blanco	079	01	i	001	Canto Blanco	A
079	01	03	1	Cañada Real de la Galiana Norte	079	01	20	001	Cañada Real de la Galiana Norte	I
					079	Di	4	001	Fuentefría	DP
079	01	04	1	Cañada Real de la Galiana Sur	079	01	21	001	Cañada Real de la Galiana Sur	I
079	01	05	1	Covibar	079	01	13	001	Covibar	I
079	01	06	1	Encinar de los Reyes, E	079	01	3	001	Encinar de los Reyes, E	A
079	01	07	1	Goloso, E	079	01	5	001	Goloso, E	I
079	01	08	1	Cementerio de El Pardo	079	01	7	001	Cementerio de El Pardo	I
079	01	08	2	Mingorrubio	079	01	7	002	Mingorrubio	I
079	01	08	3	Guardia Civil	079	01	7	003	Guardia Civil	I
079	01	08	4	Hidrodinámicas	079	01	7	004	Hidrodinámicas	I
079	01	08	5	Príncipe de Asturias	079	01	7	005	Príncipe de Asturias	I
079	01	08	6	Caballería	079	01	7	006	Caballería	I
079	01	08	7	Puente Capuchinos	079	01	7	007	Puente Capuchinos	I
079	01	08	8	Guardia Real	079	01	7	008	Guardia Real	I
079	01	08	9	Palacio de El Pardo	079	01	7	009	Palacio de El Pardo	I
079	01	08	10	Casa Infantes	079	01	7	010	Casa Infantes	I
079	01	08	11	Pardo Puebb, E	079	01	7	011	Pardo Puebb, E	I
079	01	08	12	Parque San Francisco	079	01	7	012	Parque San Francisco	I
079	01	08	13	Ensanche	079	01	7	013	Ensanche	I
079	01	08	14	San Fernando	079	01	7	014	San Fernando	I
079	01	08	15	Transmisiones	079	01	7	015	Transmisiones	I
079	01	09	1	Puente de la Bulera	079	01	8	001	Puente de la Bulera	I
079	01	10	1	San Fernando	079	01	9	001	San Fernando	I
079	01	10	2	Valdelatas	079	01	9	002	Valdelatas	I
079	01	11	1	Instituto	079	01	12	001	Instituto	I
079	01	11	2	San Juan	079	01	12	002	San Juan	I
079	01	11	3	Parque de Vicálvaro	079	01	12	003	Parque de Vicálvaro	A
079	01	11	4	Villajimena	079	01	12	004	Villajimena	I
079	01	11	5	Universidad Vicálvaro	079	01	12	005	Universidad Vicálvaro	I
079	01	11	6	Carretera Vallecas	079	01	12	006	Carretera Vallecas	I
079	01	11	7	Villamanzo	079	01	12	007	Villamanzo	I
079	01	11	8	Real	079	01	12	008	Real	I
079	01	11	9	Vicálvaro Pueblo	079	01	12	009	Vicálvaro Pueblo	I
079	01	11	10	Sacrificio	079	01	12	010	Sacrificio	I
079	01	11	11	Poblado Valderribas	079	01	12	011	Poblado Valderribas	I
079	01	11	12	Cementerio Vicálvaro	079	01	12	012	Cementerio Vicálvaro	I
079	01	11	13	Portland	079	01	12	013	Portland	I
079	01	11	14	Renfe Vicálvaro	079	01	12	014	Renfe Vicálvaro	I
079	01	11	15	Antigua Carretera Coslada	079	01	12	015	Antigua Carretera Coslada	I
079	01	11	16	Polígono Industrial Vicálvaro	079	01	12	016	Polígono Industrial Vicálvaro	I
079	01	11	17	Villablanca						N
079	01	11	18	Valdebernardo						N
					080	10	10	018	Ederesa	DP
					080	10	10	027	Hipersa	DP
					080	10	10	033	Madrid	DP
					080	10	10	037	Colonia las Mimbrenas	DP
					080	10	10	065	SN 1	DP
					080	10	10	066	SN 2	DP
					080	10	10	070	SN 6	DP
					080	10	10	076	SN 9	DP
080	22	01	1	Airesol	080	10	10	081	Colonia Airesol	A,F,CN
080	22	01	2	Airesol III	080	10	10	003	Airesol III	I
080	22	01	3	Airesol IIII	080	10	10	004	Airesol IIII	A,F
080	22	01	4	Azata	080	10	10	005	Azata	A,F
080	22	01	5	Bahía Blanca	080	10	10	006	Bahía Blanca	A,F
080	22	01	6	Baymar	080	10	10	007	Baymar	I
080	22	01	7	Cabañas, Las	080	10	10	009	Cabañas, Las	I
080	22	01	8	Camino Huerta Vieja	080	10	10	071	Camino Huerta Vieja	A
080	22	01	9	Carralero, El	080	10	10	080	A.M.S.O.	A,eN
080	22	01	10	Casas Blancas	080	10	10	011	Casas Blancas	A
080	22	01	11	Casco Antiguo	080	10	10	034	Casco Antiguo	A,F



### 3.7.3. Sectores urbanos (Continuación)

NOMENCLÁTOR 96					NOMENCLÁTOR 91					CAMBIOS
MUN.	ENT.	NÚC.	SECT.	OENOMINACIÓN	MUN.	ENT.	NÚC.	SECT.	OENOMINACIÓN	
OSO	22	01	12	Cerro del Aire	OSO	10	10	012	Cerro del Aire	D,S
080	22	01	13	Cerro de la Mina						N
OSO	22	01	14	Charaima	080	10	10	014	Charaima	I
OSO	22	01	15	Delfines, Los	OSO	10	10	015	Delfines, Los	A,F
OSO	22	01	16	Delta	080	10	10	017	Delta	I
OSO	22	01	17	Erillas, Las	080	10	10	020	Erillas, Las	A,F
OSO	22	01	18	Fuente Blanca	OSO	10	10	022	Fuente Blanca	I
OSO	22	01	19	Granadilla, La	OSO	10	10	025	Granadilla, La	I
OSO	22	01	20	Heras, Las	OSO	10	10	019	Heras, Las	A
OSO	22	01	21	Herradura, La	OSO	10	10	026	Herradura, La	I
OSO	22	01	22	Horizonte	OSO	10	10	028	Horizonte	I
OSO	22	01	23	Huertas, Las	OSO	10	10	030	Huertas, Las	I
080	22	01	24	Ins	OSO	10	10	052	Ins	A
OSO	22	01	25	Interland	OSO	10	10	053	Interland	D,S
080	22	01	26	Mavi - Deli	OSO	10	10	074	SN 7	I,CN
OSO	22	01	27	Mimbreras, Las	OSO	10	10	036	Mimbreras, Las	I
OSO	22	01	28	Monte Luxar	OSO	10	10	035	Monte Luxar	I
OSO	22	01	29	Noñas, Las	OSO	10	10	040	Noñas, Las	D,S
OSO	22	01	30	Novaserra	OSO	10	10	041	Novaserra	I
OSO	22	01	31	Olmos, Los	OSO	10	10	042	Olmos, Los	I
OSO	22	01	32	Parque Colón - Ederesa	OSO	10	10	043	Parque Colón	A,F,CN
OSO	22	01	33	Paular, El	OSO	10	10	044	Paular, El	A,F
OSO	22	01	34	Pinar del Plantío, El	OSO	10	10	072	Pinar del Plantío, El	D
OSO	22	01	35	Polideportivo	OSO	10	10	046	Polideportivo	I
OSO	22	01	36	Porches, Los	OSO	10	10	047	Porches, Los	I
OSO	22	01	37	Praderas, Las	OSO	10	10	045	Praderas, Las	A
OSO	22	01	38	Puerta de Madrid	OSO	10	10	050	Puerta de Madrid	A,F
OSO	22	01	39	Puerta Sierra	OSO	10	10	051	Puerta Sierra	A,F
OSO	22	01	40	P.Y.R.	OSO	10	10	073	P.Y.R.	I
OSO	22	01	41	Residencial Majadahonda	OSO	10	10	052	Residencial Majadahonda	I
OSO	22	01	42	Robles, Los	OSO	10	10	053	Robles, Los	I
OSO	22	01	43	Sacedilla, La	OSO	09	1	001	Sacedilla, La	I
OSO	22	01	44	San Andrés	OSO	10	10	055	San Andrés	D,S
OSO	22	01	45	San Cristóbal	OSO	10	10	054	San Cristóbal	A
OSO	22	01	46	San Roque	OSO	10	10	069	SN 5	I,CN
080	22	01	47	Sauces, Los	OSO	10	10	056	Sauces, Los	I
080	22	01	48	Señorío de los Pinos	OSO	10	10	057	Señorío de los Pinos	I
080	22	01	49	Tejar, El	OSO	10	10	075	SN S	A,F,CN
OSO	22	01	50	Valle, El	OSO	10	10	059	Valle, El	A,F
OSO	22	01	51	Valle del Arcipreste						N
OSO	22	01	52	Veracruz	OSO	10	10	061	Veracruz	I
OSO	22	01	53	Verdiales, Los	OSO	10	10	062	Verdiales, Los	I
OSO	22	01	54	Viñas, Las	OSO	10	10	055	Viñas, Las	D,S
OSO	22	01	55	Zoco, El	OSO	10	10	064	Zoco, El	A,F
OSO	42	01	1	Entreálamos						N
OSO	45	01	1	Colegio Virgen de Lourdes	OSO	01	1	001	Virgen de Lourdes	A,CN
OSO	47	01	1	Monteclaro	OSO	12	10	001	Monteclaro	A
OS2	01	01	1	Alcornocal, El	OS2	03	1	030	Alcornocal, El	I
OS2	01	01	2	Alto del Palomar	OS2	03	1	002	Alto del Palomar	I
OS2	01	01	3	Balcones, Los	OS2	03	1	003	Balcones, Los	I
OS2	01	01	4	Casco Antiguo	OS2	03	1	031	Casco Antiguo	I
OS2	01	01	5	Cercados, Los	OS2	03	1	032	Cercados, Los	I
082	01	01	6	Cerro de las Pascuas	082	03	1	007	Cerro de las Pascuas	I
082	01	01	7	Cortecero	OS2	03	1	009	Cortecero	I
082	01	01	S	Cuatro Peñas	082	03	1	010	Cuatro Peñas	I
082	01	01	9	Ermita, La	OS2	03	1	011	Ermita, La	A
OS2	01	01	10	Llanos, Los	OS2	03	1	016	Llanos, Los	I
OS2	01	01	11	Molino, El	OS2	03	1	036	Molino, El	I
OS2	01	01	12	Navarrealejo	OS2	03	1	019	Navarrealejo	I
OS2	01	01	13	Navazueta, La	OS2	03	1	020	Navazueta, La	I
OS2	01	01	14	Palacios, Los	OS2	03	1	033	Palacios, Los	I
OS2	01	01	15	Parque Santillana	OS2	03	1	034	Parque Santillana	I
OS2	01	01	16	Pedriza II	OS2	03	1	022	Pedriza	I,CN
OS2	01	01	17	Pedriza I	OS2	03	1	023	Pedriza I	A,CN

NOMENCLÁTOR 96					NOMENCLÁTOR 91					CAMBIOS
MUN.	ENT.	NÚC.	SECT.	OENOMINACIÓN	MUN.	ENT.	NÚC.	SECT.	OENOMINACIÓN	
OS2	01	01	18	Peña el Gato	OS2	03	1	035	Peña el Gato	I
OS2	01	01	19	Rincón, El						N
OS2	01	01	20	Teleruela, La	OS2	03	1	026	Tejeruela, La	D,S
OS2	01	01	21	Yelmo, El	082	03	1	027	Yelmo, El	A,F
OS2	02	01	1	Ponderosa de la Sierra, La	082	01	1	001	Ponderosa de la Sierra, La	I
OS3	01	01	1	Estación, La						N
OS3	01	01	2	Venta, La						N
OS3	02	01	1	Casco Antiguo	083	03	1	010	Casco Antiguo	I
083	02	01	2	Cuco y El Frontal, El						N
OS3	02	01	3	Dehesa, La	OS3	03	1	002	Dehesa, La	A
083	02	01	4	Nueva Castilla	083	03	1	004	Nueva Castilla	I
083	02	01	5	Pejares, Los						N
083	02	01	6	Peralba, La						N
083	02	01	7	Sitio Viejo	OS3	03	1	006	Sitio Viejo	I
OS3	02	01	S	Soledad, La						N
OS3	02	01	9	Valdelacueva	OS3	03	1	005	Polígono Industrial	I,CN
OS3	02	01	10	Verdoso - Barrio Alto, El	OS3	03	1	011	Verdoso - Barrio Alto, El	I
OS4	01	01	1	Abedules, Los						N
OS4	01	01	2	Acacias, Las	OS4	02	1	001	Polígono Industrial Las Acacias	I,CN
OS4	01	01	3	Angustias, Las	OS4	02	1	020	Angustias, Las	A,F
OS4	01	01	4	Barrio del Sacrificio	OS4	02	1	002	Barrio del Sacrificio	A,F
OS4	01	01	5	Camino de María Jesús						N
OS4	01	01	6	Camino Alto de Velilla	OS4	02	1	004	Camino Alto de Velilla	I
OS4	01	01	7	Casas Nuevas	OS4	02	1	021	Casas Nuevas	A
OS4	01	01	8	Casco Antiguo	OS4	02	1	010	Casco Antiguo	A,F
OS4	01	01	9	Ladrillera, La	OS4	02	1	008	Ladrillera, La	A
OS4	01	01	10	Lavandería, La	OS4	02	1	009	Lavandería, La	A
OS4	01	01	11	Mejorada Industrial	OS4	02	1	011	Mejorada Industrial	A
OS4	01	01	12	Olivos, Los	OS4	02	1	012	Olivos, Los	A
OS4	01	01	13	Pinos, Los	OS4	02	1	022	Pinos, Los	I
OS4	01	01	14	San Fausto	OS4	02	1	023	San Fausto	D,S
OS4	01	01	15	Santa Rosa	OS4	02	1	014	Santa Rosa	I
OS4	01	01	16	Trébol, El	OS4	02	1	024	Trébol, El	D,S
OS4	02	01	1	Huertos Familiares	OS4	01	1	001	Huertos Familiares	D
OS4	05	01	1	Raya de Velilla, La	OS4	05	1	001	Raya de Velilla, La	I
OS4	06	01	1	Tallar, El	OS4	06	1	001	Tallar, El	I
OS4	06	01	2	Valdecelada	OS4	06	1	002	Valdecelada	A
OS5	01	01	1	Endrinales, Los	OS5	01	1	001	Endrinales, Los	
OS5	02	01	1	Arenal, El	OS5	12	10	001	Arenal, El	
OS5	02	01	2	Cabezuelo, El	OS5	12	10	030	Cabezuelo, El	
OS5	02	01	3	Cantagallos	OS5	12	10	031	Cantagallos	
OS5	02	01	4	Casco Antiguo	OS5	12	10	032	Casco Antiguo	
OS5	02	01	5	Cerro de la Noria	OS5	12	10	033	Cerro de la Noria	
OS5	02	01	6	Cerro de los Santos	OS5	12	10	034	Cerro de los Santos	
OS5	02	01	7	Fuente del Pino	OS5	12	10	036	Fuente del Pino	
OS5	02	01	S	Gargantón, El	OS5	12	10	007	Gargantón, El	
085	02	01	9	Huerto Chindo	OS5	12	10	037	Huerto Chindo	
OS5	02	01	10	Isidoro Rey	OS5	12	10	024	Isidoro Rey	
OS5	02	01	11	Montecillo	OS5	12	10	035	Montecillo	
OS5	02	01	12	Padre Rivero	OS5	12	10	039	Padre Rivero	
085	02	01	13	Pastrana, La	OS5	12	10	021	Pastrana, La	
085	02	01	14	Paz de España	OS5	12	10	040	Paz de España	
085	02	01	15	Peñas, Las	OS5	12	10	013	Peñas, Las	
085	02	01	16	Peralejo, El	OS5	12	10	012	Peralejo, El	
085	02	01	17	Río, El	OS5	12	10	014	Río, El	
085	02	01	18	Rosal, El	OS5	12	10	041	Rosal, El	
085	02	01	19	Santo Tomé	OS5	12	10	016	Santo Tomé	A
085	02	01	20	Soly Campo	OS5	12	10	042	Soly Campo	I
085	02	01	21	Tejera, La	OS5	12	10	043	Tejera, La	I
085	02	01	22	Tomillar, El	OS5	12	10	044	Tomillar, El	I
085	04	01	1	Huelgas, Las	OS5	11	1	001	Huelgas, Las	I
086	01	01	1	Alameda, La	OS5	12	10	001	Alameda, La	I
086	01	01	2	Arcas, Las	086	12	10	002	Arcas, Las	I
086	01	01	3	Bodegas Charcón	086	12	10	003	Bodegas Charcón	I



### 3.7.3. Sectores urbanos (Continuación)

NOMENCLÁTOR 96					NOMENCLÁTOR 91					CAMBIOS
MUN.	ENT.	NÚC.	SECT.	DENOMINACIÓN	MUN.	ENT.	NÚC.	SECT.	DENOMINACIÓN	
086	01	01	4	Bodegas la Torreta	086	12	10	004	Bodegas la Torreta	I
086	01	01	5	Bodegas Majaramero	086	12	10	020	Bodegas Majaramero	I
086	01	01	6	Casas Nuevas	086	12	10	021	Casas Nuevas	I
086	01	01	7	Casco Antiguo	086	12	10	022	Casco Antiguo	A
086	01	01	8	Cerquilla, La	086	12	10	007	Cerquilla, La	I
086	01	01	9	Cruz, La	086	12	10	023	Cruz, La	I
086	01	01	10	Fuente del Toro	086	12	10	010	Fuente del Toro	I
086	01	01	11	Polideportivo	086	12	10	012	Polideportivo	I
086	01	01	12	Vista Sierra	086	02	1	001	Vista Sierra	A
087	01	02	1	Borregones, Los	087	10	11	020	Borregones, Los	I
087	01	02	2	Canto de la Plata	087	10	11	004	Canto de la Plata	I
087	01	02	3	Casco Antiguo	087	10	11	009	Casco Antiguo	I
087	01	02	4	Cerca de la Mora	087	10	11	002	Cerca de la Mora	I
087	01	02	5	Cuerdas, Las	087	10	11	021	Cuerdas, Las	A
087	01	02	6	Chambert	087	10	11	022	Chambert	D,S
087	01	02	7	Estación, La	087	10	11	023	Estación, La	A
087	01	02	8	Hermanitas de los Pobres	087	10	10	010	Hermanitas de los Pobres	A
087	01	02	9	Linar	087	10	11	024	Linar	I,CN
087	01	02	10	Matalaguna	087	10	11	025	Matalaguna	A,F
087	01	02	11	Matarubia	087	10	11	026	Matarubia	I
087	01	02	12	Monte Pinar	087	10	11	027	Monte Pinar	A
087	01	02	13	Peña la Tolva	087	10	11	028	Peña la Tolva	A,F
087	01	02	14	Pradillos	087	10	11	012	Pradillos	A,F
087	01	02	15	Sanatorio de Marina	087	10	11	029	Sanatorio de Marina	I
088	01	01	1	Calvario, El	088	11	10	010	Calvario, El	I
088	01	01	2	Casa del Agua	088	11	10	011	Casa del Agua	D
088	01	01	3	Casco Antiguo	088	11	10	001	Casco Antiguo	I
088	01	01	4	Zarzal, El	088	11	10	002	Zarzal, El	A
089	01	01	1	Colinas, Las	089	01	1	001	Colinas, Las	I
089	02	01	1	Caño, El	089	02	10	006	Caño, El	A,F
089	02	01	2	Casco Antiguo	089	02	10	001	Casco Antiguo	D,S
089	02	01	3	Mangada, La	089	02	10	004	Mangada, La	A,F
089	02	01	4	Olivos, Los	089	02	10	002	Olivos, Los	I
089	02	01	5	Polideportivo	089	02	10	012	SN 1	I,CN
089	02	01	6	Salmueros, Los	089	02	10	008	Salmueros, Los	A
089	02	01	7	San Millán	089	02	10	003	Polígono Industrial San Millán	ACN
089	02	01	8	Yucas, Las	089	02	10	005	Yucas, Las	I
089	02	01	9	Mirador de Humanes, El						N
					089	02	10	007	Camino de Madrid	DP
					089	02	10	010	Lomo, El	DP
					089	02	10	011	Roturas	DP
090	01	01	1	Abetos, Los	090	10	10	001	Abetos, Los	I
090	01	01	2	Barrio de Arriba	090	10	10	002	Barrio de Arriba	I
090	01	01	3	Carmen, El	090	10	10	030	Carmen, El	I
090	01	01	4	Casco Antiguo	090	10	10	031	Casco Antiguo	I
090	01	01	5	Cerquillas, Las	090	10	10	032	Cerquillas, Las	A
090	01	01	6	Circuito, El	090	10	10	033	Circuito, El	I
090	01	01	7	Chaparralitos, Los	090	10	10	034	Chaparralitos, Los	A
090	01	01	8	Chopos, Los	090	10	10	008	Chopos, Los	A
090	01	01	9	Encinilla, La						N
090	01	01	10	Enebras, Los	090	10	10	035	Enebras, Los	I
090	01	01	11	Herradura, La	090	10	10	010	Herradura, La	I
090	01	01	12	Herradurita, La	090	10	10	036	Herradurita, La	I
090	01	01	13	Herrenes, Los	090	10	10	037	Herrenes, Los	I
090	01	01	14	Ladera Concejo	090	10	10	012	Ladera Concejo	I
090	01	01	15	Linarejos, Los	090	10	10	013	Linarejos, Los	I
090	01	01	16	Navafria	090	10	10	006	Navafria	I
090	01	01	17	Navazos, Los	090	10	10	023	Navazos, Los	I
090	01	01	18	Peñas Gordas	090	10	10	017	Peñas Gordas	I
090	01	01	19	Peñazarzal	090	10	10	016	Peñazarzal	I
090	01	01	20	Prados Verdes	090	10	10	038	Prados Verdes	I
090	01	01	21	Redondillo	090	10	10	021	Redondillo	I
090	01	01	22	Tejera, La	090	10	10	022	Tejera, La	I
090	01	01	23	Valleja, La	090	10	10	039	Valleja, La	I

NOMENCLÁTOR 96					NOMENCLÁTOR 91					CAMBIOS
MUN.	ENT.	NÚC.	SECT.	DENOMINACIÓN	MUN.	ENT.	NÚC.	SECT.	DENOMINACIÓN	
090	02	02	1	Berrocal Noroeste, El	090	01	1	001	Berrocal Noroeste, El	I
090	02	03	1	Berrocal Sur, El	090	01	2	001	Berrocal Sur, El	A
090	02	04	1	Linar del Río						N
090	03	01	1	Arroyuelos, Los	090	03	1	001	Arroyuelos, Los	D
090	05	01	1	Praderas, Las	090	06	1	001	Praderas, Las	I
090	06	01	1	Retamar, El	090	07	1	001	Retamar, El	I
091	01	01	1	Antigua, La	091	11	10	010	Antigua, La	A
091	01	01	2	Calvario, El	091	11	10	003	Calvario, El	A,F
091	01	01	3	Casco Antiguo	091	11	10	006	Casco Antiguo	I
091	01	01	4	Cementerio	091	11	10	011	Cementerio	A
091	01	01	5	Centenos, Los	091	11	10	012	Centenos, Los	I
091	01	01	6	Concepción, La	091	11	10	005	Concepción, La	D,S
091	01	01	7	Estación, La	091	11	10	009	Estación, La	A
091	01	01	8	Grupo Escolar	091	11	10	013	Grupo Escolar	A
091	01	01	9	Rosales, Los	091	11	10	007	Rosales, Los	I
					091	11	10	002	Bosque, El	DP
092	01	01	1	Alcalá	092	04	1	088	Colonia Alcalá	I,CN
092	01	01	2	Antusana, La	092	04	1	081	Antusana, La	I
092	01	01	3	Arroyomolinos	092	04	1	002	Arroyomolinos	A
092	01	01	4	Biarriz	092	04	1	082	Biarriz	I
092	01	01	5	Campo la Virgen	092	04	1	083	Campo la Virgen	I
092	01	01	6	Cañaveral	092	04	1	084	Cañaveral	A
092	01	01	7	Carcavilla	092	04	1	085	Carcavilla	D,S
092	01	01	8	Casco Antiguo	092	04	1	104	Casco Antiguo	I
092	01	01	9	Cefera	092	04	1	052	Cefera	A
092	01	01	10	Cerro la Cabaña	092	04	1	086	Cerro la Cabaña	I
092	01	01	11	Cerro Prieto	092	04	1	087	Cerro Prieto	I
092	01	01	12	Copasa	092	04	1	089	Copasa	D,S
092	01	01	13	Corona Verde	092	04	1	090	Corona Verde	I
092	01	01	14	Coronel de Palma	092	04	1	091	Coronel de Palma	I
092	01	01	15	Coveta	092	04	1	092	Caveta	A
092	01	01	16	Cumbres, Las	092	04	1	093	Cumbres, Las	D
092	01	01	17	Chaves	092	04	1	022	Chaves	I
092	01	01	18	Depuradora	092	04	1	124	SN 1	D,SCN
092	01	01	19	Diana	092	04	1	012	Diana	I
092	01	01	20	Estación, La	092	04	1	013	Estación, La	I
092	01	01	21	Estoril I	092	04	1	094	Estoril I	I
092	01	01	22	Estorill	092	04	1	015	Estorill	I
092	01	01	23	Fátima	092	04	1	016	Fátima	I
092	01	01	24	Fuensanta, La	092	04	1	095	Fuensanta, La	I
092	01	01	25	Guadalupe	092	04	1	096	Guadalupe	I
092	01	01	26	Horizonte III	092	04	1	107	Horizonte III	A,F
092	01	01	27	Iviasa I	092	04	1	019	Iviasa I	I
092	01	01	28	Iviasa II	092	04	1	097	Iviasa II	A,F
092	01	01	29	Jardín de Móstoles	092	04	1	021	Jardín de Móstoles	I
092	01	01	30	Jardín Puerta del Sol	092	04	1	098	Jardín Puerta del Sol	I
092	01	01	31	Liana	092	04	1	099	Liana	A
092	01	01	32	Loma, La	092	04	1	100	Loma, La	I
092	01	01	33	Luna, La	092	04	1	101	Luna, La	I
092	01	01	34	Llanos, Los	092	04	1	102	Llanos, Los	I
092	01	01	35	María del Mar	092	04	1	025	María del Mar	D
092	01	01	36	Matadero	092	04	1	103	Matadero	I
092	01	01	37	Móstoles Industrial	092	04	1	105	Móstoles Industrial	A,F
092	01	01	38	Nazaret	092	04	1	106	Nazaret	I
092	01	01	39	Parque América	092	04	1	108	Parque América	I
092	01	01	40	Parque Tingo - María	092	04	1	109	Parque Tingo - María	I
092	01	01	41	Parque Zarauz	092	04	1	110	Parque Zarauz	I
092	01	01	42	Polígono Industrial Arroyomolinos	092	04	1	031	Polígono Industrial Arroyomolinos	I
092	01	01	43	Polígono Industrial la Fuensanta	092	04	1	032	Polígono Industrial la Fuensanta	A
092	01	01	44	Prado Regordoño	092	04	1	112	Prado Regordoño	I
092	01	01	45	Princesa, La	092	04	1	114	Princesa, La	I
092	01	01	46	Pryconsa I	092	04	1	113	Pryconsa I	I
092	01	01	47	Pryconsa II	092	04	1	034	Pryconsa II	D
092	01	01	48	Rejilla	092	04	1	115	Rejilla	I

### 3.7.3. Sectores urbanos (Continuación)

NOMENCLÁTOR 96					NOMENCLÁTOR 91					CAMBIOS	NOMENCLÁTOR 96					NOMENCLÁTOR 91					CAMBIOS
MUN.	ENT.	NÚC.	SECT.	DENOMINACIÓN	MUN.	ENT.	NÚC.	SECT.	DENOMINACIÓN		MUN.	ENT.	NÚC.	SECT.	DENOMINACIÓN	MUN.	ENT.	NÚC.	SECT.	DENOMINACIÓN	
092	01	01	49	Reyes, Los	092	04	1	053	Colonia Los Reyes	I,CN	096	11	01	1	Mancigordo	096	09	1	001	Mancigordo	I
092	01	01	50	Río Bidasoa	092	04	1	116	Río Bidasoa	I	096	11	1	006	Crispina, La	096	11	1	006	Crispina, La	DP
092	01	01	51	Rosales 1 Los	092	04	1	117	Rosales, Los	I,CN	096	11	1	007	Matadero	096	11	1	007	Matadero	DP
092	01	01	52	Rosales II, Los						N	097	01	01	1	Casco Antiguo	097	04	10	001	Casco Antiguo	I
092	01	01	53	San Federico	092	04	1	038	San Federico	I	097	02	01	1	Casco Antiguo	097	01	1	001	Casco Antiguo	A
092	01	01	54	San Luis	092	04	1	039	San Luis	I	097	02	01	2	Palancar, E	097	04	10	010	Palancar, E	A
092	01	01	55	Soto, E	092	04	1	118	Soto, E	A,F	097	03	01	1	Patuelo, E	097	02	1	001	Patuelo, E	D
092	01	01	56	Versalles	092	04	1	119	Versalles	A,F	097	04	01	1	Prado Gamonal	097	03	1	001	Prado Gamonal	I
092	01	01	57	Villa Europa	092	04	1	120	Villa Europa	I	097	05	01	1	Solanilla, La	097	05	1	001	Solanilla, La	I
092	01	01	58	Villafontana I	092	04	1	121	Villafontana I	I	099	01	01	1	Morro, E	099	01	1	001	Morro, E	D,S
092	01	01	59	Villafontana II	092	04	1	122	Villafontana II	I	099	01	01	2	Club, E						N
092	01	01	60	Vosa	092	04	1	123	Vosa	I	099	02	01	1	Casco Antiguo	099	02	1	001	Casco Antiguo	A,F
092	01	02	1	Aventurera, La	092	04	1	003	Aventurera, La	D						099	02	1	002	Polideportivo	DP
092	02	01	1	Parque Coimbra	092	06	1	001	Parque Coimbra	I	099	02	01	2	Llanos de Manzanares	099	02	1	003	Polígono Industrial	A,CN
092	03	01	1	Pinares Llanos	092	08	1	001	Pinares Llanos	D	099	03	01	1	San Juan	099	04	1	001	San Juan	I
092	04	01	1	Guadarrama de Abajo	092	09	1	002	Colonia Guadarrama de Abajo	I,CN	099	04	01	1	Rocha, La						N
092	04	01	2	Guadarrama de Arriba	092	09	1	001	Colonia Guadarrama de Arriba	I,CN	099	05	01	1	Santa Ana						N
					092	04	1	111	Pinar de Móstoles	DP	100	02	01	1	Mirador de Baztán, E	100	02	1	001	Mirador de Baztán, E	I
092	07	01	1	Lucero, E	092	05	10	011	Polígono Industrial E Lucero	D,CN	100	03	01	1	Monte Acevedo	100	03	1	001	Monte Acevedo	I
092	07	01	2	Nieves, Las	092	05	10	010	Polígono Industrial Las Nieves	A,CN	100	04	01	1	Casco Antiguo	100	04	1	002	Casco Antiguo	I
093	01	01	1	Casco Antiguo	093	05	1	020	Casco Antiguo	I	100	04	01	2	Cuarto Lote, E	100	04	1	001	Cuarto Lote, E	I
093	01	01	2	Cercas Mayores	093	05	1	002	Cercas Mayores	I	100	04	01	3	Palacio, E	100	04	1	003	Palacio, E	I
093	01	01	3	Eras, Las	093	05	1	005	Eras, Las	I	100	04	01	4	Polideportivo	100	04	1	004	Polideportivo	I
093	01	01	4	Linares, Los	093	05	1	006	Linares, Los	I	100	04	01	5	San Francisco	100	04	1	005	San Francisco	I
093	01	01	5	Manantial, E	093	05	1	021	Manantial, E	I	100	04	01	6	Transformador	100	04	1	006	Transformador	A
093	01	01	6	Mata del Rosal	093	05	1	022	Mata del Rosal	I	100	06	01	1	Eurovillas	100	01	1	001	Eurovillas	I
093	01	01	7	Prado de la Iglesia	093	05	1	013	Prado de la Iglesia	I	100	06	01	2	Villas, Las	100	01	1	002	Villas, Las	I
093	01	01	8	Prado Jerez	093	05	1	023	Prado Jerez	I	101	01	01	1	Casco Antiguo	101	01	1	005	Casco Antiguo	I
093	01	01	9	Prado Molero	093	05	1	024	Prado Molero	I	101	01	01	2	Cruces, Las	101	01	1	001	Cruces, Las	A
093	01	01	10	San Sebastián	093	05	1	025	San Sebastián	I	101	01	01	3	Chorrillo, E	101	01	1	002	Chorrillo, E	I
094	01	01	1	Casco Antiguo	094	11	1	006	Casco Antiguo	D,S	101	01	01	4	Fuente del Cura, La	101	01	1	003	Fuente del Cura, La	A
094	01	01	2	Cerrillo de Valentín	094	11	1	002	Cerrillo de Valentín	I	101	01	01	5	Fuente Suso, La	101	01	1	004	Fuente Suso, La	A
094	01	01	3	Chaparral, E	094	11	1	003	Chaparral, E	I	101	01	01	6	Huertos, Los	101	01	1	010	Huertos, Los	A
094	01	01	4	Erial, E	094	11	1	004	Erial, E	I	101	01	01	7	Plazuela, La	101	01	1	006	Plazuela, La	A
094	01	01	5	Peña Hueca	094	11	1	007	Peña Hueca	A	102	01	01	1	Arcos, Los	102	03	1	020	Arcos, Los	I
094	01	01	6	Rodeo, E	094	11	1	020	Rodeo, E	A,F	102	01	01	2	Casas Caídas	102	03	1	021	Casas Caídas	A
094	01	01	7	Vedado, E	094	11	1	021	Vedado, E	D,S	102	01	01	3	Casco Antiguo	102	03	1	022	Casco Antiguo	A
094	02	01	1	Arreturas, Las	094	01	1	001	Arreturas, Las	I	102	01	01	4	Estación, La	102	03	1	005	Estación, La	I
094	05	01	1	Piscis	094	03	1	001	Piscis	I	102	01	01	5	Fuente Juncal	102	03	1	007	Fuente Juncal	A
094	06	01	1	Sococar	094	04	1	001	Sococar	I	102	01	01	6	Peña del Tesoro	102	03	1	010	Peña del Tesoro	D,S
094	07	01	1	Viñas I, Las	094	16	1	001	Viñas, Las	D,SCN	102	01	01	7	Peñas, Las	102	03	1	011	Peñas, Las	A
094	07	02	1	Viñas II, Las						N	104	01	01	1	Belvis de Jarama	104	02	1	001	Belvis de Jarama	I
095	01	02	1	Calvario, E	095	02	1	005	Calvario, E	I	104	02	01	1	Casco Antiguo	104	06	10	005	Casco Antiguo	I
095	01	02	2	Casco Antiguo	095	02	1	001	Casco Antiguo	I	104	02	01	2	Cometas, Las	104	06	10	001	Cometas, Las	I
095	01	02	3	Romeral, E	095	02	1	004	Romeral, E	I	104	02	01	3	Chamberí	104	06	10	002	Chamberí	I
095	01	02	4	San Pedro	095	02	1	003	San Pedro	I	104	02	01	4	Ensanche						N
095	01	02	5	San Sebastián	095	02	1	002	San Sebastián	I	104	02	01	5	Mirador, E	104	06	10	010	Mirador, E	I
095	01	03	1	Plantío, E	095	02	4	001	Plantío, E	I	104	03	01	1	Avalón, E	104	01	1	001	Avalón, E	I
095	02	01	1	Barrancos, Los						N	104	04	01	1	Berrocales del Jarama, Los	104	03	1	001	Berrocales del Jarama, Los	A
095	03	01	1	Cerro Alarcón	095	02	2	001	Cerro Alarcón	I	104	05	01	1	Altos del Jarama	104	10	10	010	Peña del Cuervo	D,SCN
096	01	01	1	Calypo I	096	02	1	001	Calypo I	I	104	05	01	2	Caces, Los	104	10	10	001	Caces, Los	D,S
096	03	01	1	Alparrache	096	11	1	020	Alparrache	A,F	104	05	01	3	Cementerio - Cetme	104	10	10	020	Cementerio - Cetme	I
096	03	01	2	Barrio Estación	096	11	1	005	Barrio Estación	D,S	104	05	01	4	Cervellón I, E	104	10	10	012	Cervellón I, E	I
096	03	01	3	Bastos, Los						N	104	05	01	5	Cervellón II, E	104	10	10	013	Cervellón II, E	I
096	03	01	4	Casco Antiguo	096	11	1	003	Casco Antiguo	A,F	104	05	01	6	Cervellón III, E	104	10	10	014	Cervellón III, E	I
096	03	01	5	Covadonga	096	11	1	001	Covadonga	A,F	104	05	01	7	Granja, La	104	10	10	006	Granja, La	A,F
096	03	01	6	Estación, La	096	11	1	002	Estación, La	A	104	05	01	8	Huertas, Las	104	10	10	021	Huertas, Las	A,F
096	03	01	7	Oasis	096	11	1	004	Oasis	A	104	05	01	9	Igarsa	104	10	10	008	Igarsa	D,S
096	03	01	8	Residencia	096	07	1	002	Residencia	I	104	05	01	10	Picón, E	104	10	10	011	Picón, E	I
096	03	01	9	Señorío- Navalar						N	104	06	01	1	I.N.T.A.	104	05	1	001	I.N.T.A.	I
096	04	01	1	Aguas de Riza	096	01	1	001	Aguas de Riza	I	104	06	01	2	Paleta, La						N
096	05	01	1	Manzanos, Los	096	20	1	001	Manzanos, Los	A	106	01	02	1	Carretera de Pinto	106	10	10	002	Carretera de Pinto	I
					096	07	1	001	Polígono Industrial Marimartín	DP	106	01	02	2	Carretera de Torrejón	106	10	10	003	Carretera de Torrejón	D,S
096	10	01	1	Fuente Pila	096	08	1	001	Fuente Pila	D	106	01	02	3	Casas Bajas	106	10	10	001	Casas Bajas	I

### 3.7.3. Sectores urbanos (Continuación)

NOMENCLÁTOR 96					NOMENCLÁTOR 91					CAMBIOS
MUN.	ENT.	NÚC.	SECT.	OENOMINACIÓN	MUN.	ENT.	NÚC.	SECT.	DENOMINACIÓN	
106	01	02	4	Casco Antiguo	106	10	10	008	Casco Antiguo	I
106	01	02	5	Cebadero, E	106	10	10	016	Cebadero, E	I
106	01	02	6	Ciudad Industrial	106	10	10	022	Polígono Industrial	A,CN
106	01	02	7	Eras, Las	106	10	10	017	Eras, Las	I
106	01	02	8	Ermita, La	106	10	10	004	Ermita, La	A,F
106	01	02	9	Flor del Sur	106	10	10	020	Flor del Sur	I
106	01	02	10	Fuente Bella	106	10	10	005	Fuente Bella	I
106	01	02	11	I.N.L.A.S.A.	106	10	10	006	I.N.L.A.S.A.	O
106	01	02	12	Laguna, La	106	10	10	019	Laguna, La	I
106	01	02	13	Lavadero, El	106	10	10	021	Lavadero, E	I
106	01	02	14	Nido, El	106	10	10	007	Nido, El	I
106	01	02	15	Olivas, Las	106	10	10	018	Olivas, Las	I
106	01	02	16	Prado, El	106	10	10	009	Prado, E	A
106	01	02	17	Plyconsa	106	10	10	010	Plyconsa	A
106	01	02	18	San Fermín	106	10	10	011	San Fermín	I
106	01	02	19	San Moral	106	10	10	015	San Moral	I
106	01	02	20	San Ramón	106	10	10	012	San Ramón	I
106	01	02	21	Villa Juventus I	106	10	10	013	Villa Juventus I	I
106	01	02	22	Villa Juventus II	106	10	10	014	Villa Juventus II	I
107	02	01	1	Poblado del Atazar	107	03	1	001	Poblado del Atazar	I
107	03	01	1	Casco Antiguo	107	02	1	001	Casco Antiguo	A
107	04	01	1	Casco Antiguo	107	01	1	001	Casco Antiguo	A
108	01	01	1	Atalaya Real	108	01	1	001	Atalaya Real	I
108	02	01	1	Montenebro	108	12	10	010	Montenebro	A
108	03	01	1	Barranco de San Miguel	108	14	10	003	Barranco de San Miguel	A
108	03	01	2	Casco Antiguo	108	14	10	002	Casco Antiguo	I
108	03	01	3	Oehesilla, La	108	14	10	010	Oehesilla, La	I
108	03	01	4	Eras, Las	108	14	10	011	Eras, Las	I
108	03	01	5	Santa Ana	108	14	10	012	Santa Ana	I
109	01	01	1	Angeles, Los	109	01	1	040	Angeles, Los	I
109	01	01	2	Bellas Vistas	109	01	1	035	Bellas Vistas	A
109	01	01	3	Camino Angosto	109	01	1	002	Camino Angosto	I
109	01	01	4	Carretera de Madrid	109	01	1	041	Carretera de Madrid	I
109	01	01	5	Casa Morente	109	01	1	003	Casa Morente	I
109	01	01	6	Casco Antiguo	109	01	1	018	Casco Antiguo	I
109	01	01	7	Cerquilla, La	109	01	1	042	Cerquilla, La	I
109	01	01	8	Cerrillo, E	109	01	1	043	Cerrillo, E	I
109	01	01	9	Cueva, La	109	01	1	016	Cueva, La	I
109	01	01	10	Enfermería	109	01	1	044	Enfermería	I
109	01	01	11	Eras, Las	109	01	1	007	Eras, Las	I
109	01	01	12	Estación, La	109	01	1	008	Estación, La	O
109	01	01	13	Fuenfria	109	01	1	009	Fuenfria	I
109	01	01	14	Granja San Antonio	109	01	1	045	Granja San Antonio	I
109	01	01	15	Lanchares, Los	109	01	1	046	Lanchares, Los	I
109	01	01	16	Llanos, Los	109	01	1	047	Llanos, Los	I
109	01	01	17	Minas, Las	109	01	1	014	Minas, Las	A
109	01	01	18	Mirador de Pelayos, E	109	01	1	013	Mirador de Pelayos, E	A
109	01	01	19	Navapozas	109	01	1	015	Navapozas	I
109	01	01	20	Olivos, Los	109	01	1	017	Olivos, Los	I
109	01	01	21	Pino, E	109	01	1	048	Pino, E	I
109	01	01	22	Pinos Verdes I	109	01	1	020	Pinos Verdes I	I
109	01	01	23	Pinos Verdes II	109	01	1	021	Pinos Verdes II	A
109	01	01	24	Poblado de San Juan	109	01	1	022	Poblado de San Juan	A
109	01	01	25	Rosales, Los	109	01	1	049	Rosales, Los	I
109	01	01	26	San Bias	109	01	1	024	San Bias	I
109	01	01	27	San José	109	01	1	025	San José	I
109	01	01	28	San Pelayo	109	01	1	028	San Pelayo	I
109	01	01	29	Santa María	109	01	1	026	Santa María	I
109	01	01	30	Solana, La	109	01	1	050	Solana, La	I
109	01	01	31	Viña, La	109	01	1	029	Viña, La	I
109	01	01	32	Virgen de Allende	109	01	1	030	Virgen de Allende	I
109	01	01	33	Virgen del Pilar	109	01	1	051	Virgen del Pilar	I
109	02	01	1	Cumbres, Las	109	10	1	001	Cumbres, Las	A

NOMENCLÁTOR 96					NOMENCLÁTOR 91					CAMBIOS
MUN.	ENT.	NÚC.	SECT.	DENOMINACIÓN	MUN.	ENT.	NÚC.	SECT.	DENOMINACIÓN	
110	01	01	1	Acacias, Las	110	02	1	001	Acacias	I,CN
110	01	01	2	Barrio Nuevo	110	02	1	002	Barrio Nuevo	I
110	01	01	3	Calvario, El	110	02	1	003	Calvario, E	I
110	01	01	4	Casco Antiguo	110	02	1	006	Casco Antiguo	I
110	01	01	5	Castillo, E	110	02	1	004	Castillo, E	I
110	01	01	6	Estación, La	110	02	1	008	Estación, La	I
110	01	01	7	Prado, El	110	02	1	007	Prado, E	I
110	01	01	8	San Sebastián	110	02	1	009	San Sebastián	I
110	03	01	1	Prado de Arriba						N
110	04	01	1	Valdeperales						N
111	01	01	1	Casco Antiguo	111	02	1	010	Casco Antiguo	I
111	01	01	2	Cruces, Las	111	02	1	001	Cruces, Las	I
111	01	01	3	Erillas, Las	111	02	1	006	Erillas, Las	A
111	01	01	4	Santa Ana	111	02	1	003	Santa Ana	I
111	01	01	5	Oseca, La	111	02	1	004	Useca, La	O,CN
111	02	01	1	Caminos, Los	111	01	1	001	Caminos, Los	I
112	01	01	1	Barrio de Abajo	112	01	1	002	Barrio de Abajo	I
112	01	01	2	Barrio de Arriba	112	01	1	001	Barrio de Arriba	O
112	01	01	3	Casco Antiguo	112	01	1	004	Casco Antiguo	I
112	01	01	4	Cercas del Chorro, Las	112	01	1	010	Cercas del Chorro, Las	A
112	01	01	5	Cercas del Manadero	112	01	1	003	Cercas del Manadero	I
113	01	02	1	Atalaya, La	113	11	11	002	Atalaya, La	A
113	01	02	2	Buenos Aires	113	11	11	003	Buenos Aires	I
113	01	02	3	Calera, La	113	11	11	012	Calera, La	A,F
113	01	02	4	Cañada Real	113	11	11	004	Cañada Real	I
113	01	02	5	Cascajal, E						N
113	01	02	6	Casco Antiguo	113	11	11	014	Casco Antiguo	A,F
113	01	02	7	Cisnes, Los	113	11	11	005	Cisnes, Los	I
113	01	02	8	Colonias Teatinas	113	11	11	006	Colonia Teatinas	O,SCN
113	01	02	9	Cristina, La	113	11	11	007	Cristina, La	A
113	01	02	10	Carretera de San Martín	113	11	11	008	Carretera de San Martín	A
113	01	02	11	Estación Vieja	113	11	11	010	Estación Vieja	A,F
113	01	02	12	Fronteras, Las	113	11	11	023	SN 3	A,F,CN
113	01	02	13	Gasolinera	113	11	11	025	Gasolinera	A
113	01	02	14	Granja Laver	113	11	11	030	Granja Laver	I
113	01	02	15	Indiana	113	11	11	029	Indiana	A,F
113	01	02	16	Parque Norte						N
113	01	02	17	Parque Sur						N
113	01	02	18	Polígono Industrial Pinto Estación	113	11	11	013	Polígono Industrial Pinto Estación	A,F
113	01	02	19	Prado, El	113	11	11	015	Prado, E	A,F
113	01	02	20	San Antón	113	11	11	016	San Antón	O,S
113	01	02	21	San José	113	11	11	026	San José	A,F
113	01	02	22	Santo Domingo	113	11	11	018	Santo Domingo	A,F
113	01	02	23	Valdemoro	113	11	11	020	Valdemoro	I
113	02	01	1	Arenas, Las	113	10	1	001	Arenas, Las	I
					113	11	1	001	Coba-Calleja	OP
					113	11	11	001	A.P.R.O.I.N.	OP
					113	11	11	009	Chimeneas, Las	OP
					113	11	11	017	San Joaquín	OP
					113	11	11	019	Umbral, E	OP
					113	11	11	021	SN 1	OP
					113	11	11	022	SN 2	OP
					113	11	11	024	SN 4	OP
					113	11	11	027	SN 7	OP
					113	11	11	028	SN 8	OP
114	01	01	1	Casco Antiguo	114	12	1	001	Casco Antiguo	I
114	02	01	1	Casco Antiguo	114	10	1	001	Casco Antiguo	I
114	02	01	2	Cerquillas, Las	114	12	1	002	SN 1	I,CN
115	01	01	1	Angeles, Los	115	01	1	001	Angeles, Los	I
115	04	01	1	Benítez	115	23	10	001	Benítez	I
115	04	01	2	Bularas	115	23	10	002	Bularas	I
115	04	01	3	Casa de Campo	115	23	10	010	Casa de Campo	O,S
115	04	01	4	Cerro de los Gamos						N
115	04	01	5	Fuente de la Salud						N



### 3.7.3. Sectores urbanos (Continuación)

NOMENCLÁTOR 96					NOMENCLÁTOR 91					CAMBIOS	NOMENCLÁTOR 96					NOMENCLÁTOR 91					CAMBIOS
MUN.	ENT.	NÚC.	SECT.	DENOMINACIÓN	MUN.	ENT.	NÚC.	SECT.	DENOMINACIÓN		MUN.	ENT.	NÚC.	SECT.	DENOMINACIÓN	MUN.	ENT.	NÚC.	SECT.	DENOMINACIÓN	
115	04	01	6	Minas, Las	115	23	10	005	Minas, Las	D,S	122	01	01	8	Paraíso, El	122	11	1	021	Paraíso, El	I
115	04	01	7	Paz, La	115	23	10	006	Paz, La	A	122	01	01	9	Pinar, El	122	11	1	022	Pinar, El	I
115	04	01	8	Pozuelo Casco	115	23	10	007	Casco Antiguo	D,S,CN	122	02	01	1	Paraje del Arzobispo	122	01	1	001	Paraje del Arzobispo	I
115	04	01	9	Mirador de Bularas						N	122	03	01	1	Barrancos, Los						N
115	04	01	10	Pozuelo Estación	115	23	10	004	Estación, La	AJ,CN	123	06	01	1	Rivas de Jarama	123	12	1	001	Rivas de Jarama	I
115	04	01	11	San José	115	23	10	008	San José	D,S	123	07	01	1	Areneros, Los	123	21	10	011	Areneros, Los	I
115	20	01	1	Arroyo Meaques						N	123	07	01	2	Cigüeña, La	123	21	10	012	Cigüeña, La	AJ
115	20	01	2	Ciudad de la Imagen						N	123	07	01	3	Rivas-Vaciamadrid	123	21	10	010	Rivas-Vaciamadrid	D,S
115	23	01	1	Húmera	115	07	1	001	Húmera	D,S	123	10	01	1	Cañada Real de la Galiana						N
115	23	01	2	Montecillo, El						N	123	11	01	1	Puente de Arganda						N
115	23	01	3	Prado del Rey	115	14	1	001	Prado del Rey	D,S	123	18	01	1	Cerro de la Cabaña	123	16	10	010	Juncal I y II	D,CN
115	23	01	4	Somosaguas	115	25	10	001	Somosaguas	I	123	18	01	2	Covibar	123	20	10	001	Covibar	I
115	23	01	5	Somosaguas Centro	115	25	10	002	Somosaguas Centro	I	123	18	01	3	Cuzco	123	09	10	010	Cuzco	I
115	23	01	6	Somosaguas Norte	115	25	10	003	Somosaguas Norte	A	123	18	01	4	Pablo Iglesias	123	20	10	010	Pablo Iglesias	D
115	23	01	7	Universidad						N	123	18	01	5	Santa Ana						N
115	23	01	8	Vallehermoso	115	14	1	002	Prado Somosaguas	AJ,CN	123	18	01	6	Santa Marta	123	01	10	010	Almendros, Los	I,CN
115	23	01	9	Vereda de los Pinos						N	124	01	01	1	Casco Antiguo	124	10	1	001	Casco Antiguo	I
115	24	01	1	Cabaña, La	115	04	1	001	Cabaña, La	I	125	02	01	1	Aloberas, Las	125	04	1	012	Aloberas, Las	I
115	24	01	2	Encinas, Las						N	125	02	01	2	Antigua, La	125	04	1	001	Antigua, La	I
115	24	01	3	Monte Alina	115	21	10	001	Monte Alina	I	125	02	01	3	Canopus	125	01	1	001	Canopus	I
115	24	01	4	Monteclaro	115	22	1	001	Monteclaro	A,CN	125	02	01	4	Carmen, El	125	04	1	002	Carmen, El	AJ
115	24	01	5	Monte Gancedo						N	125	02	01	5	Casco Antiguo	125	04	1	008	Casco Antiguo	I
115	24	01	6	Prado Largo	115	21	10	002	Prado Largo	A	125	02	01	6	Cercado del Pino	125	04	1	013	Cercado del Pino	I
116	01	01	1	Casco Antiguo	115	25	10	004	Somosaguas Sur	DP	125	02	01	7	Cruces, Las	125	04	1	003	Cruces, Las	I
117	01	01	1	Casco Antiguo	116	01	10	010	Casco Antiguo	A	125	02	01	8	Chavela Club	125	04	1	004	Chavela Club	I
117	01	01	2	Ejido, El	117	01	1	002	Casco Antiguo	A	125	02	01	9	Estación, La	125	02	1	010	Estación, La	D
117	01	01	3	Prados, Los	117	01	1	001	Ejido, El	D,S	125	02	01	10	Huerta Arriba	125	04	1	006	Huerta Arriba	I
118	01	01	1	Casco Antiguo						N	125	02	01	11	Palomar, El	125	04	1	007	Palomar, El	AJ
119	01	01	1	Casco Antiguo	118	01	1	001	Casco Antiguo	I	125	02	01	12	Prados, Los	125	04	1	010	Prados, Los	I
119	01	01	1	Perales de Milla	119	02	1	001	Perales de Milla	I	125	02	01	13	Río Cofia	125	03	1	001	Río Cofia	A
119	02	02	1	Casco Antiguo	119	11	4	002	Casco Antiguo	AJ	125	02	01	14	Sangrador	125	04	1	011	Sangrador	I
119	02	02	2	Chameca, La	119	10	1	002	Chameca, La	I	125	02	01	15	Suiza Española, La	125	05	1	001	Suiza Española, La	A
119	02	02	3	Llanos, Los	119	11	2	001	Llanos, Los	D,S	125	04	1	005	Eras, Las	125	04	1	005	Eras, Las	DP
119	02	02	4	Olivar, El	119	10	1	001	Olivar, El	AJ	125	04	1	009	Primer Atajo	125	04	1	009	Primer Atajo	DP
119	02	02	5	Pueblo, El	119	11	4	001	Pueblo, El	AJ	126	01	01	1	Casco Antiguo	126	01	1	002	Casco Antiguo	I
119	02	02	6	Santa Ana	119	11	4	003	Santa Ana	D,S	126	01	01	2	Cerca de la Cruz	126	01	1	003	SN 1	I,CN
120	01	01	1	Casco Antiguo	119	11	4	004	Segovia	DP	126	01	01	3	Estación, La	126	01	1	001	Estación	I,CN
120	02	01	1	Cardosos, Los	120	01	10	010	Casco Antiguo	I	127	01	01	1	Chopera, La	127	05	1	001	Chopera, La	A
120	02	03	1	Paular, El	120	02	1	001	Cardosos, Los	I	127	04	01	1	Abajón, El	127	13	10	001	Abajón, El	I
120	02	04	1	Belgas, Los	120	02	3	001	Paular, El	I	127	04	01	2	Alto de la Jabonería	127	13	10	002	Alto de la Jabonería	AJ
120	02	04	2	Cascajales	120	02	10	001	Belgas, Los	I	127	04	01	3	Alto de las Cabañas	127	13	10	003	Alto de las Cabañas	I
120	02	04	3	Casco Antiguo	120	02	10	002	Cascajales	I	127	04	01	4	Alto del Caño	127	13	10	004	Alto del Caño	I
120	02	04	4	Costana, La	120	02	10	020	Casco Antiguo	I	127	04	01	5	Balsaín	127	13	10	006	Balsaín	AJ
120	02	04	5	Eras, Las	120	02	10	021	Costana, La	I	127	04	01	6	Cabañas II, Las	127	13	10	007	Cabañas II, Las	AJ
120	02	04	6	Jaramilla	120	02	10	022	Eras, Las	I	127	04	01	7	Camino de Navaluenga	127	13	10	008	Camino de Navaluenga	I
120	02	04	7	Matillas, Las	120	02	10	004	Jaramilla	A	127	04	01	8	Cañadilla, La	127	13	10	009	Cañadilla, La	I
120	02	04	8	Prado de la Torre	120	02	10	005	Matillas, Las	I	127	04	01	9	Caño, El	127	13	10	010	Caño, El	I
120	02	04	9	Prado Redondo	120	02	10	008	Prado de las Torres	A,CN	127	04	01	10	Casco Antiguo	127	13	10	024	Casco Antiguo	I
120	02	04	10	Redonda, El	120	02	10	023	Prado Redondo	I	127	04	01	11	Cerro de las Palomas	127	13	10	030	Cerro de las Palomas	I
120	02	04	11	San Sebastián	120	02	10	011	Redonda, El	I	127	04	01	12	Estación de Ferrocarril - Las Rozas	127	13	10	023	SN 3	D,S,CN
120	02	04	12	Valle del Paular	120	02	10	009	San Sebastián	I	127	04	01	13	Eurohogar	127	13	10	016	Eurohogar	I
120	02	04	13	Vega, La	120	02	10	010	Valle del Paular	I	127	04	01	14	Hiedra, La	127	13	10	017	Hiedra, La	I
120	04	01	1	Gifos, Los	120	02	10	012	Vega, La	I	127	04	01	15	Majuelos	127	13	10	032	SN 1	A,CN
121	01	01	1	Cardosos, Los	120	02	2	001	Gifos, Los	I	127	04	01	16	Maracaibo	127	13	10	023	SN 3	D,S,CN
121	01	01	2	Casco Antiguo	121	01	1	001	Cardosos, Los	I	127	04	01	17	Marazueta, La	127	13	10	018	Marazueta, La	I
121	01	01	3	Tres Casas	121	02	1	002	Casco Antiguo	A	127	04	01	18	Palomas, Las	127	13	10	019	Palomas, Las	I
122	01	01	1	Casco Antiguo	121	02	1	003	Tres Casas	I	127	04	01	19	Radio Nacional	127	13	10	013	Emisora Radio Nacional	I,CN
122	01	01	2	Cerca, La	122	11	1	011	Casco Antiguo	I	127	04	01	20	San Miguel	127	13	10	022	SN 2	I,CN
122	01	01	3	Cerro de los Santos	122	11	1	001	Cerca, La	I	127	04	01	21	Santa Ana	127	13	10	031	Colonia Santa Ana	I,CN
122	01	01	4	Cerrillos						I	127	11	1	004	SN 1	127	11	1	004	SN 1	DP
122	01	01	5	Chivares	122	11	1	020	Chivares - Las Huertas	I,CN	127	11	1	005	SN 2	127	11	1	005	SN 2	DP
122	01	01	6	Molinos, Los	122	11	1	006	Molinos, Los	I	127	11	1	006	SN 3	127	11	1	006	SN 3	DP
122	01	01	7	Olivar, El	122	11	1	007	Olivar, El	I	127	13	10	005	Arajón, El	127	13	10	005	Arajón, El	DP
										I	127	13	10	014	EO 1	127	13	10	014	EO 1	DP

### 3.7.3. Sectores urbanos (Continuación)

NOMENCLÁTOR 96					NOMENCLÁTOR 91					CAMBIOS
MUN.	ENT.	NÚC.	SECT.	DENOMINACIÓN	MUN.	ENT.	NÚC.	SECT.	DENOMINACIÓN	
					127	13	10	015	EQ2	OP
					127	13	10	020	San José	OP
					127	13	10	025	SN 4	DP
127	15	01	1	Barrancos, Los						N
127	15	01	2	Coruña 21	127	11	1	003	Coruña 21	I
127	15	01	3	Dehesa, La	127	06	1	001	Residencia de Ancianos, La	A,CN
127	15	01	4	Encinares, Los	127	08	10	011	SN	I,CN
127	15	01	5	Encinas, Las	127	08	10	004	Encinas, Las	I
127	15	01	6	Entrepinos	127	01	1	001	Entrepinos	OS
127	15	01	7	Estación Ferrocarril Pinar	127	11	1	001	Estación Ferrocarril	A,F,CN
127	15	01	8	Granja, La	127	08	10	002	Granja, La	I
127	15	01	9	Majalizas						N
127	15	01	10	Matas Altas	127	08	10	006	Matas Altas	A
127	15	01	11	Matas, Las	127	08	10	010	Matas, Las	O
127	15	01	12	Molino de la Hoz	127	20	10	001	Molino de la Hoz	I
127	15	01	13	Nuevo Club	127	20	10	002	Nuevo Club	OS
127	15	01	14	Parque de las Matas						N
127	15	01	15	Pedrosillo, El	127	08	10	003	Pedrosillo, El	I
127	15	01	16	Peñascales, Los	127	08	10	001	Peñascales, Los	I
127	15	01	17	Pinar, El	127	01	10	001	Pinar, El	OS
127	15	01	18	Pinar de las Rozas	127	11	1	002	Pinar de las Rozas	A
127	15	01	19	Punta Galea	127	01	10	002	Punta Galea	A
127	15	01	20	Renfe Nuevo	127	08	10	008	Renfe (Barrio Nuevo)	I,CN
127	15	01	21	Renfe Viejo	127	08	10	007	Renfe (Barrio Viejo)	I,CN
128	01	01	1	Entrepinos	128	01	1	001	Entrepinos	I
128	02	01	1	Calleja de las Eras	128	03	1	002	Calleja de las Eras	A,F
128	02	01	2	Casco Antiguo	128	03	1	006	Casco Antiguo	I
128	02	01	3	Castillejos	128	03	1	003	Castillejos	A,F
128	02	01	4	Eras, Las	128	03	1	005	Eras, Las	O
128	02	01	5	Santa Agueda	128	03	1	007	Santa Agueda	I
					128	03	1	001	Barrio Nuevo	OP
					128	03	1	004	Polideportivo	OP
129	01	01	1	Carretera de Colmenar	129	08	10	020	Carretera de Colmenar	I
129	01	01	2	Casas Nuevas	129	08	10	021	Casas Nuevas	I
129	01	01	3	Casco Antiguo	129	08	10	022	Casco Antiguo	I
129	01	01	4	Eras Soledad - Ciudad Jardín	129	08	10	023	Eras Soledad - Ciudad Jardín	I
129	01	01	5	Fuentes, Las	129	08	10	024	Fuentes, Las	I
129	01	01	6	Moreras, Las	129	08	10	025	Moreras, Las	I
129	01	01	7	Reguera, La	129	08	10	026	Reguera, La	I
129	01	01	8	Guadalix	129	08	10	013	Residencia Guadalix	I,CN
129	03	01	1	Barranco Hondo	129	02	1	001	Barranco Hondo	I
129	04	01	1	Hidrola	129	03	1	001	Hidrola	I
129	07	01	1	Raso, El	129	07	1	001	Raso, El	A
129	08	01	1	Sima, La						N
129	09	01	1	Valdelagua	129	10	1	001	Valdelagua	I
130	02	01	1	Barrio de la Otan	130	27	1	001	Alperchines, Los	OS,CN
130	02	01	2	Casco Antiguo	130	27	1	020	Casco Antiguo	A,F
130	02	01	3	Copasa	130	27	1	011	Olivar Grande, El	A,F,CN
130	02	01	4	Fuencasa						N
130	02	01	5	Huerta Grande, La						N
130	02	01	6	Montserrat	130	27	1	021	Montserrat	OS
130	02	01	7	Olivar El	130	27	1	006	Grilla, La	I,CN
130	02	01	8	Parque General						N
130	02	01	9	Parque Henares	130	27	1	003	Ciudad Parque Henares	OS,CN
130	02	01	10	Polideportivo						N
130	02	01	11	Presa, La	130	27	1	022	Presa, La	OS
130	02	01	12	Sanchez La Rabada						N
130	02	01	13	Tres Coronas	130	27	1	005	Fragua, La	OS,CN
130	08	01	1	Polígono de San Fernando de Henares	130	25	1	010	Polígono Industrial de San Fernando	A,F,CN
130	09	01	1	Quintana						N
130	10	01	1	Soto de Aldovea	130	29	1	001	Aldovea	OS,CN
130	13	01	1	Castellanas, Las	130	21	10	001	Castellanas, Las	OS
					130	21	10	002	Hiper	OP
					130	21	10	010	Polígono Industrial Las Castellanas	OP

NOMENCLÁTOR 96					NOMENCLÁTOR 91					CAMBIOS
MUN.	ENT.	NÚC.	SECT.	DENOMINACIÓN	MUN.	ENT.	NÚC.	SECT.	DENOMINACIÓN	
					130	25	10	001	Fronteras Sur, Las	OP
					130	27	1	008	Molino, El	OP
					130	27	1	013	Huerta Chica	DP
131	01	01	1	Abadía	131	02	2	001	Abadía	I
131	01	02	1	Poblado	131	02	1	001	Poblado	I
131	02	01	1	Abantos	131	10	1	001	Barrio de Abantos	I,CN
131	02	01	2	Casillas	131	10	1	004	Casillas	I
131	02	01	3	Casita de Arriba, La	131	10	1	005	Casita de Arriba, La	I
131	02	01	4	Casita del Príncipe (Palacio)	131	10	1	006	Casita del Príncipe (Palacio)	A
131	02	01	5	Cebadillas						N
131	02	01	6	Centro	131	10	1	007	Centro	I
131	02	01	7	Estación, La	131	10	1	002	Barrio de la Estación	OS,CN
131	02	01	8	Herreña, La	131	10	1	008	Herreña, La	I
131	02	01	9	Machucho	131	10	1	009	Machucho	I
131	02	01	10	Monte Carmelo	131	10	1	010	Monte Carmelo	I
131	02	01	11	Monte Escorial	131	10	1	011	Monte Escorial	I
131	02	01	12	Plantel, El	131	10	1	012	Plantel, El	I
131	02	01	13	Prado de la Laguna	131	10	1	020	Prado de la Laguna	A,F
131	02	01	14	Prado del Arroyo	131	10	1	014	Prado del Arroyo	I
131	02	01	15	Real Monasterio	131	10	1	015	Real Monasterio	I
131	02	01	16	Reyes, Los	131	10	1	003	Barrio de los Reyes	I,CN
131	02	01	17	Romeral, El	131	10	1	016	Romeral, El	I
131	02	01	18	Rosario, El	131	10	1	017	Rosario, El	I
131	02	01	19	San Lorenzo	131	10	1	018	San Lorenzo	I
131	02	01	20	Terreros	131	10	1	019	Terreros	OS
131	02	01	21	Zaburdón	131	10	1	013	Polígono Industrial Zaburdón	A,CN
131	04	01	1	Hospital	131	03	1	001	Hospital	I
131	05	01	1	Santa María del Buen Aire	131	04	1	001	Santa María del Buen Aire	I
131	09	01	1	Camping Escorial	131	09	1	001	Camping Escorial	I
131	10	01	1	Felipe II						N
131	10	01	2	Pizarra, La	131	11	1	001	Pizarra, La	OS
132	04	01	1	Aimayr	132	04	1	001	Aimayr	I
132	05	01	1	Poblado de Abajo	132	05	1	001	Poblado de Abajo	A
132	05	02	1	Poblado de Arriba	132	05	2	001	Poblado de Arriba	A
132	07	01	1	Ensanche	132	08	10	026	San Antonio	A,F,CN
132	07	01	2	Casco Antiguo	132	08	10	021	Casco Antiguo	OS
132	07	01	3	Hoteles, Los	132	08	10	023	Hoteles, Los	A
132	07	01	4	Quiñón, El	132	08	10	025	Quiñón, El	I
132	07	02	1	Santa Elena	132	08	3	001	Santa Elena	A,F
132	07	02	2	Villamontaña	132	08	3	002	Villamontaña	OS
					132	08	10	020	Carretera de Pinto	OP
					132	08	10	022	Comportones, Los	OP
					132	08	10	024	Jardín, El	OP
132	09	01	1	Vega del Pingarrón	132	07	1	001	Vega del Pingarrón	O
132	10	01	1	Vallequillas Norte	132	09	10	001	Vallequillas Norte	I
132	10	02	1	Vallequillas Sur	132	09	11	001	Vallequillas Sur	I
133	01	01	1	San Ramón	133	01	1	001	San Ramón	I
133	02	01	1	Costa de Madrid	133	10	10	010	Costa de Madrid	O
133	03	01	1	Javacruz	133	11	10	011	Javacruz	I
133	03	01	2	Jabariaga	133	11	10	010	Jabariaga	I
133	03	01	3	Veracruz	133	11	10	012	Veracruz	I
133	04	01	1	Barrio Pelayos	133	04	1	012	Barrio Pelayos	I
133	04	01	2	Bola, La	133	04	1	001	Bola, La	I
133	04	01	3	Calle Ancha	133	04	1	020	Calle Ancha	I
133	04	01	4	Caseta, La	133	04	1	005	Caseta, La	A
133	04	01	5	Castillo, El	133	04	1	002	Castillo, El	I
133	04	01	6	Cementerio	133	04	1	021	Cementerio	I
133	04	01	7	Colmena, La	133	04	1	003	Colmena, La	I
133	04	01	8	Costaneras, Las	133	04	1	022	Costaneras, Las	I
133	04	01	9	Chorrillo, El	133	04	1	023	Chorrillo, El	A,F
133	04	01	10	Escuelas Viejas	133	04	1	024	Escuelas Viejas	I
133										

### 3.7.3. Sectores urbanos (Continuación)

NOMENCLÁTOR 96					NOMENCLÁTOR 91					CAMBIOS
MUN.	ENT.	NÚC.	SECT.	DENOMINACIÓN	MUN.	ENT.	NÚC.	SECT.	DENOMINACIÓN	
133	04	01	14	Mercado. E	133	04	1	009	Mercado. E	I
133	04	01	15	Mirador de la Solanilla. E	133	04	1	028	Mirador de la Solanilla. E	I
133	04	01	16	Palomar. E	133	04	1	011	Palomar. E	I
133	04	01	17	Pijama. E	133	04	1	013	Pijama. E	I
133	04	01	18	Pilar. E	133	04	1	017	Pilar. E	I
					133	04	1	019	Depósito	OP
133	04	01	19	Plaza Real	133	04	1	029	Plaza Real	I
133	04	01	20	Retiro. E	133	04	1	030	Retiro. E	I
133	04	01	21	Rosario	133	04	1	031	Rosario	I
133	04	01	22	Sangre. La	133	04	1	016	Sangre. La	A
133	04	01	23	Solanilla. La	133	04	1	032	Solanilla. La	I
133	04	01	24	Veracruz	133	04	1	033	Veracruz	I
					133	04	2	001	Cumbres. Las	OP
134	01	01	1	Ciudadcampo	134	01	1	001	Ciudadcampo	I
134	02	01	1	Fuente del Fresno	134	02	1	001	Fuente del Fresno	A
134	04	01	1	Race	134	05	1	001	Race	I
134	05	01	1	Casco Antiguo	134	12	10	030	Casco Antiguo	I
134	05	01	2	Cumbres. Las	134	12	10	033	Cumbres. Las	I
134	05	01	3	Hoya. La	134	12	10	015	Hoya. La	A
134	05	01	4	Navarrondán						N
134	05	01	5	Praderón. El	134	12	10	023	Praderón. El	I
134	05	01	6	Rosa Luxemburgo	134	12	10	024	Rosa Luxemburgo	I
134	05	01	7	Valconejeros						N
134	05	01	8	Valdelafuente	134	12	10	031	Valdelafuente	I
134	05	01	9	Zaporra. La	134	12	10	032	Zaporra. La	I
134	05	01	10	Zona Industrial Norte	134	12	10	021	Zona Industrial Norte	I
134	05	01	11	Zona Industrial Sur	134	12	10	022	Zona Industrial Sur	A
134	08	01	1	Granjilla. La	134	03	1	002	Granjilla. La	I
134	08	01	2	Puente Cultural	134	03	1	001	Puente Cultural	I
135	01	01	1	Estación. La	135	21	10	001	Estación. La	I
135	01	01	2	Juntas. Las	135	21	10	002	Juntas. Las	I
135	01	01	3	Parra. La	135	21	10	003	Parra. La	I
135	02	01	1	Herrerías. Las	135	02	1	001	Herrerías. Las	I
135	03	01	1	Hoya. La	135	03	1	001	Hoya. La	A
135	05	01	1	Navalespino	135	05	1	001	Navalespino	I
135	06	01	1	Paradilla. La	135	06	1	001	Paradilla. La	A
135	08	01	1	Pimpollar. El	135	08	1	001	Pimpollar. El	I
135	09	01	1	Robledondo	135	09	1	001	Robledondo	I
135	10	01	1	Casco Antiguo	135	23	1	004	Casco Antiguo	I
135	10	01	2	Cervunillo. El	135	23	1	001	Cervunillo. El	I
135	10	01	3	Fontivieja	135	23	1	002	Fontivieja	I
135	10	01	4	Navasantero	135	23	1	003	Navasantero	I
135	10	01	5	Veguillas. Las	135	23	1	005	Veguillas. Las	A
135	11	01	1	Cereda. La						N
135	13	01	1	Molino Nuevo	135	22	10	010	Molino Nuevo	I
135	14	01	1	Umbria de los Gallegos	135	24	10	010	Umbria de los Gallegos	I
136	01	01	1	Estación Transmisora Marina	136	01	1	001	Estación Retransmisora Marina	I,CN
136	02	01	1	Alberca. La	136	02	1	020	Alberca. La	I
136	02	01	2	Cantarranas	136	02	1	021	Cantarranas	I
136	02	01	3	Carretera de Pastrana	136	02	1	003	Carretera de Pastrana	I
136	02	01	4	Casco Antiguo	136	02	1	009	Casco Antiguo	I
136	02	01	5	Comisario. El	136	02	1	005	Comisario. El	A
136	02	01	6	Nogueras. Las	136	02	1	007	Nogueras. Las	I
136	02	01	7	San Roque	136	02	1	022	San Roque	A
136	02	01	8	Sartenilla. La	136	02	1	010	Sartenilla. La	I
136	02	01	9	Torres. Las	136	02	1	023	Torres. Las	I
137	01	01	1	Barrio de la Iglesia	137	01	10	001	Barrio de la Iglesia	I
137	01	01	2	Barrio del Val	137	01	10	010	Barrio del Val	I
137	01	01	3	Casco Antiguo	137	01	10	007	Casco Antiguo	I
137	01	01	4	Cruz. La	137	01	10	003	Cruz. La	I
137	01	01	5	Estación Seguimiento Espacial	137	01	10	005	Estación Seguimiento Espacial	I
137	01	01	6	Humosa. La	137	01	10	011	Humosa. La	I
137	01	01	7	Mirador. El	137	01	10	012	Mirador. El	I
137	01	01	8	Molino de Viento	137	01	10	013	Molino de Viento	O

NOMENCLÁTOR 96					NOMENCLÁTOR 91					CAMBIOS
MUN.	ENT.	NÚC.	SECT.	DENOMINACIÓN	MUN.	ENT.	NÚC.	SECT.	DENOMINACIÓN	
138	01	01	1	Casco Antiguo	138	01	1	001	Casco Antiguo	I
138	01	01	2	Estomos. Los	138	01	1	003	Estomos. Los	I
138	01	01	3	Pozas. Las	138	01	1	002	Pozas. Las	A
140	01	01	1	Casco Antiguo	140	11	10	002	Casco Antiguo	I
140	01	01	2	Pradera. La	140	11	10	001	Pradera. La	A,F
140	03	01	1	Carrascal. E	140	10	1	001	Carrascal. E	A
					140	11	10	003	Sierra. La	OP
					140	11	10	010	Moscatelares. Los	OP
141	01	01	1	Cortijos. Los	141	01	1	001	Cortijos. Los	I
141	04	02	1	Manantiales 1. Los	141	03	11	001	Manantiales 1. Los	A
141	04	03	1	Manantiales I. Los	141	03	10	001	Manantiales I. Los	A
					141	04	10	003	Egido. E	DP
					141	04	10	009	Zona Deportiva	DP
141	06	01	1	Almendros. Los	141	04	10	001	Almendros. Los	D,S
141	06	01	2	Brisas. Las	141	04	10	002	Brisas. Las	A,F
141	06	01	3	Casco Antiguo	141	04	10	008	Casco Antiguo	A,F
141	06	01	4	Giralda. La	141	04	10	004	Giralda. La	I
141	06	01	5	Hórreo. E	141	04	10	005	Hórreo. E	I
141	06	01	6	Juan XXIII	141	04	10	006	Juan XXIII	D,S
141	06	01	7	Olivos. Los	141	04	10	007	Olivos. Los	A
141	06	01	8	Perales. Los						N
141	06	01	9	Sevillalta	141	04	10	010	Sevillalta	I
141	07	01	1	Valdelagua	141	05	1	001	Valdelagua	A
143	01	01	1	Casco Antiguo	143	01	1	002	Casco Antiguo	I
143	01	01	2	Puerto de Somosierra	143	01	1	001	Puerto de Somosierra	A
144	01	01	1	Agustina. La	144	11	1	030	Agustina. La	I
144	01	01	2	Atamos. Los	144	11	1	007	Alamos. Los	I
144	01	01	3	Apotonla. La	144	11	1	010	Polonia. La	I,CN
144	01	01	4	Burdiales. Los	144	11	1	002	Burdiales. Los	I
144	01	01	5	Mirador de Soto						N
144	01	01	6	Sierra Real						N
144	01	01	7	Nava - Prado Quintín. La						N
144	01	01	8	Casco Antiguo	144	11	1	031	Casco Antiguo	I
144	01	01	9	Cerca los Cerrillos						N
144	01	01	10	Cerrillos. Los	144	11	1	004	Cerrillos. Los	I
144	01	01	11	Ermita. La	144	11	1	006	Ermita. La	I
144	01	01	12	Fresnos. Los	144	11	1	008	Fresnos. Los	I
144	01	01	13	Peñas. Las	144	11	1	034	Peñas. Las	I
144	01	01	14	Prado Real	144	11	1	022	Prado Real	I
144	01	01	15	Prado. E	144	11	1	011	Prado. E	I
144	01	01	16	Real de San Antonio. E	144	11	1	013	Real de San Antonio. E	D,S
144	01	01	17	San Antonio de los Llanos						N
144	01	01	18	Rebollar. E	144	11	1	012	Rebollar. E	I
144	01	01	19	Retamilla. La						N
144	01	01	20	Rosario. E	144	11	1	014	Rosario. E	I
144	01	01	21	Solana. La	144	11	1	017	Solana. La	I
144	01	01	22	Soto Sierra	144	11	1	015	Soto Sierra	I
144	01	01	23	Viñas Norte y Sur	144	11	1	018	Viñas. Las	O,S,CN
144	01	01	24	Viñas - Desaceral. Las	144	11	1	032	Desaceral. E	A,F,CN
144	01	01	25	Vistas. Las	144	11	1	019	Vista Real	I,CN
144	01	01	26	Herrenes - Los Ejidos. Los						N
144	01	01	27	Prado Ciruelo	144	11	1	003	Camino de la Sierra	I,CN
144	01	01	28	Jardín de Soto						N
144	01	01	29	Cerro Chico	144	11	1	033	Cerro Chico	I
144	02	01	1	Rancales. Los	144	01	1	001	Rancales. Los	I
144	03	01	1	Fresneda. La	144	10	10	010	Fresneda. La	A
145	04	01	1	Casco Antiguo	145	15	1	013	Casco Antiguo	I
145	04	01	2	Cerca Chico	145	15	1	020	Cerca Chico	I
145	04	01	3	Cuesta de Valdepiélagos	145	15	1	021	Cuesta de Valdepiélagos	I
145	04	01	4	Pechín. E	145	15	1	006	Pechín. E	A
145	04	01	5	Peñas. Las	145	15	1	007	Peñas. Las	I
145	04	01	6	Puente Romano	145	15	1	008	Puente Romano	I
145	04	01	7	Ribera. La	145	15	1	009	Ribera. La	I
145	04	01	8	Rosario. E	145	15	1	010	Rosario. E	I



### 3.7.3. Sectores urbanos (Continuación)

NOMENCLÁTOR 96					NOMENCLÁTOR 91					CAMBIOS
MUN.	ENT.	NÚC.	SECT.	DENOMINACIÓN	MUN.	ENT.	NÚC.	SECT.	DENOMINACIÓN	
145	04	01	9	Santo Angel	145	15	1	012	Santo Angel	I
145	04	01	10	Talamanca Residencial	145	15	1	022	Residencial Talamanca	I,CN
145	04	01	11	Tejera, La	145	15	1	016	Tejera, La	I
145	05	01	1	Carracalderas	145	10	1	001	Carracalderas	I
145	06	01	1	Dunas, Las	145	11	1	001	Dunas, Las	I
145	08	01	1	Perdigones, Los	145	14	10	010	Perdigones, Los	A
145	08	02	1	Tesoro, El	145	14	11	010	Tesoro, El	I
146	01	01	1	Casco Antiguo	146	11	1	015	Casco Antiguo	I
146	01	01	2	Cuevas Altas - El Cristo	146	11	1	020	Cuevas Altas - El Cristo	I
146	01	01	3	Estación, La	146	11	1	021	Estación, La	I
146	01	01	4	Huerta del Pavo	146	11	1	007	Huerta del Pavo	I
146	01	01	5	Huertas - Paso a Nivel, Las	146	11	1	022	Huertas - Paso a Nivel, Las	I
146	01	01	6	Monte de Tiernes - Las Taconas	146	11	1	023	Monte de Tiernes - Las Taconas	I
146	01	01	7	Palacio, El	146	11	1	010	Palacio, El	I
146	01	01	8	Palomar, El	146	11	1	011	Palomar, El	I
146	01	01	9	San Isidro - Cuevas Bajas	146	11	1	024	San Isidro - Cuevas Bajas	I
147	01	01	1	Calvario, El	147	11	1	010	Calvario, El	I
147	01	01	2	Casco Antiguo	147	11	1	011	Casco Antiguo	A
147	01	01	3	Cerrón, El	147	11	1	003	Cerrón, El	I
147	01	01	4	Cuevas de Tajuña	147	11	1	005	Cuevas de Tajuña	I
147	01	01	5	Cuevas del Jarama	147	11	1	012	Cuevas del Jarama	I
147	01	01	6	Palomar, El	147	11	1	013	Palomar, El	I
148	01	01	1	Americano, El	148	11	10	001	Americano, El	I
148	01	01	2	Arbolillos	148	11	10	002	Arbolillos	I
148	01	01	3	Barrio Verde	148	11	10	003	Barrio Verde	I
148	01	01	4	Bilbao	148	11	10	005	Bilbao	I
148	01	01	5	Carmen, El	148	11	10	006	Carmen, El	I
148	01	01	6	Carretera de Loeches	148	11	10	050	Carretera de Loeches	A
148	01	01	7	Casco Antiguo	148	11	10	032	Casco Antiguo	I
148	01	01	8	Charco de los Peces	148	11	10	019	Polígono Industrial Charco de los Peces	I,CN
148	01	01	9	Fronteras, Las	148	11	10	051	Fronteras, Las	I
148	01	01	10	Grasol	148	11	10	022	Polígono Industrial Grasol	I,CN
148	01	01	11	I.N.T.A.	148	11	10	009	I.N.T.A.	I
148	01	01	12	Jardines de la Solana	148	11	10	040	Jardines de la Solana	I
148	01	01	13	Juncal y El Arrope, El	148	11	10	052	Juncal y El Arrope, El	I
148	01	01	14	Monjas, Las	148	11	10	053	Monjas, Las	A
148	01	01	15	Montserrat	148	11	10	011	Montserrat	I
148	01	01	16	Osepsa	148	11	10	013	Osepsa	I
148	01	01	17	Parque Cataluña	148	11	10	015	Parque Cataluña	I
148	01	01	18	Parque Florencia	148	11	10	017	Parque Florencia	I
148	01	01	19	Parque Granada	148	11	10	016	Parque Granada	I
148	01	01	20	Parque Munguía	148	11	10	012	Parque Munguía	I
148	01	01	21	Parque Orbasa	148	11	10	014	Parque Orbasa	A,F
148	01	01	22	Plata, La	148	11	10	018	Plata, La	I
148	01	01	23	Polígono Industrial las Fronteras	148	11	10	024	Polígono Industrial las Fronteras	I
148	01	01	24	El Preceptor	148	11	10	020	Polígono Industrial El Preceptor	I,CN
148	01	01	25	Quemadas, Las	148	11	10	054	Quemadas, Las	I
148	01	01	26	Rosal, El	148	11	10	025	Rosal, El	I
148	01	01	27	Rosario, El	148	11	10	026	Rosario, El	I
148	01	01	28	Rotonda	148	11	10	027	Rotonda	I
148	01	01	29	San Isidro	148	11	10	028	San Isidro	I
148	01	01	30	San José	148	11	10	029	San José	I
148	01	01	31	Santiago Apóstol	148	11	10	055	Santiago Apóstol	O
148	01	01	32	Sañear, El	148	11	10	031	Sañear, El	I
148	01	01	33	Torre Pista	148	11	10	033	Torre Pista	I
148	01	01	34	Valle, El	148	11	10	004	Valle, El	I
148	01	01	35	Veredillas	148	11	10	034	Veredillas	D,S
148	01	01	36	Virgen del Loreto	148	11	10	035	Virgen del Loreto	I
148	01	01	37	Xiadre, El	148	11	10	021	Polígono Industrial El Xiadre	I,CN
148	01	01	38	Yegua, La	148	11	10	023	Polígono Industrial La Yegua	I,CN
148	01	01	39	Zapatería	148	11	10	036	Zapatería	I
148	01	01	40	Zarzuela, La	148	11	10	056	Zarzuela, La	I
148	02	01	1	Base Aérea	148	01	1	001	Base Aérea	I

NOMENCLÁTOR 96					NOMENCLÁTOR 91					CAMBIOS
MUN.	ENT.	NÚC.	SECT.	DENOMINACIÓN	MUN.	ENT.	NÚC.	SECT.	DENOMINACIÓN	
148	02	02	1	I.N.T.A. I	148	01	2	001	I.N.T.A. I	I
148	02	02	2	I.N.T.A. II	148	01	2	002	I.N.T.A. II	I
148	04	01	1	<b>Casillo, El</b>	148	03	i	001	Castillo, El	i
148	05	01	1	San Benito	148	04	1	001	San Benito	I
148	06	01	1	Fresno, El						N
149	01	01	1	Casco Antiguo	149	10	10	011	Casco Antiguo	D,S
149	01	01	2	Carretera de Guiñón	149	10	10	012	Carretera de Guiñón	I
149	01	01	3	Nuevo Torrejón						N
149	01	01	4	Parque el Pinar						N
149	01	01	5	Pinos, Los	149	10	10	010	Pinos, Los	I
149	01	01	6	Puerta de Toledo						N
149	01	01	7	Villas de Torrecalzada, Las						N
149	02	01	1	Vaciasilos	149	10	2	001	Vaciasilos	A
150	01	01	1	Casco Antiguo	150	01	10	001	Casco Antiguo	A
150	01	01	2	Frontera, La						N
151	01	02	1	Arrabal, El	151	13	10	020	Arrabal, El	
151	01	02	2	Buenadicha, La	151	13	10	002	Buenadicha, La	
151	01	02	3	Caminillo del Canal	151	13	10	003	Caminillo del Canal	
151	01	02	4	Carrasquilla, La	151	13	10	004	Carrasquilla, La	
151	01	02	5	Casco Antiguo	151	13	10	011	Casco Antiguo	
151	01	02	6	Cercas, Las	151	13	10	005	Cercas, Las	
151	01	02	7	Rosales, Los	151	13	10	008	Rosales, Los	
151	01	02	8	San Sebastián	151	13	10	009	San Sebastián	
151	01	02	9	Santa Bárbara	151	13	10	010	Santa Bárbara	
151	01	02	10	Soledad, La	151	13	10	021	Soledad, La	
151	01	02	11	Viñagrande	151	13	10	012	Viñagrande	
151	02	01	1	Tomillares, Los	151	01	1	001	Tomillares, Los	
152	02	01	1	Berzosilla, La	152	02	1	001	Berzosilla, La	A,F
152	02	01	2	Jarales, Los	152	06	10	010	Jarales, Los	A
152	04	01	1	Bulevar, El	152	04	10	010	Bulevar, El	D,S
152	04	01	2	Camino Vergara y La Estación	152	04	10	002	Camino Vergara y La Estación	I
152	04	01	3	Estación, La	152	04	10	007	Estación, La	A
152	04	01	4	Marias, Las						N
152	04	01	5	Prado Grande	152	04	10	012	Prado Grande	I
152	05	01	1	Varela	152	14	1	001	Varela	I
152	06	01	1	Gaseo, El	152	05	1	001	Gaseo, El	A
152	11	01	1	Arroyo de Trotas	152	10	10	001	Arroyo de Trotas	I
152	11	01	2	Bella Vista	152	10	10	002	Bella Vista	I
152	11	01	3	Dos Cerros, Los	152	10	10	003	Dos Cerros, Los	I
152	11	01	4	Enebral, El	152	10	10	004	Enebral, El	I
152	11	01	5	Lago, El	152	10	10	005	Lago, El	I
152	11	01	6	Monte, El	152	10	10	006	Monte, El	D,S
152	11	01	7	Montealegre	152	10	10	007	Montealegre	I
152	11	01	8	Peñalar, El	152	10	10	008	Peñalar, El	I
152	11	01	9	Residencia del Ini	152	10	10	009	Residencia del Ini	A,F
152	11	01	10	Salud y Alegría	152	10	10	010	Salud y Alegría	I
152	12	01	1	Robles, Los	152	11	1	001	Robles, Los	I
152	13	01	1	Rozuelas, Las	152	12	1	001	Rozuelas, Las	I
152	14	01	1	Angeles, Los	152	13	1	020	Angeles, Los	A
152	14	01	2	Casco Antiguo	152	13	1	021	Casco Antiguo	D,S
152	14	01	3	Corazones, Los	152	13	1	008	Corazones, Los	A
152	14	01	4	Flor de Lys	152	13	1	022	Flor de Lys	I
152	14	01	5	Jaraquemada	152	13	1	023	Jaraquemada - Los Alamos	A,F,CN
152	14	01	6	Monte los Angeles	152	13	1	024	Monte los Angeles	A
153	02	01	1	Carretera de Uceda	153	11	1	002	Carretera de Uceda	A
153	02	01	2	Casco Antiguo	153	11	1	001	Casco Antiguo	I
153	04	01	1	Cerrada, La	153	02	1	001	Cerrada, La	I
153	05	01	1	Retiro de Torremocha, El	153	04	1	001	Retiro de Torremocha, El	I
153	06	01	1	Tomillares, Los	153	05	1	001	Tomillares, Los	O
154	01	01	1	Mariblanca	154	03	1	001	Mariblanca	I,CN
154	02	01	1	Barguilla, La	154	06	10	002	Barguilla, La	I
154	02	01	2	Casco Antiguo	154	06	10	010	Casco Antiguo	A
154	02	01	3	Cincho, El	154	06	10	011	Cincho, El	I
154	02	01	4	San Roque	154	06	10	012	San Roque	A

### 3.7.3. Sectores urbanos (Continuación)

NOMENCLÁTOR 96					NOMENCLÁTOR 91					CAMBIOS	NOMENCLÁTOR 96					NOMENCLÁTOR 91					CAMBIOS
MUN.	ENT.	NÚC.	SECT.	OENOMINACIÓN	MUN.	ENT.	NÚC.	SECT.	OENOMINACIÓN		MUN.	ENT.	NÚC.	SECT.	DENOMINACIÓN	MUN.	ENT.	NÚC.	SECT.	DENOMINACIÓN	
154	02	01	5	Santa Susana	154	06	10	013	Santa Susana	I	160	12	02	8	Santa Ana	160	14	1	006	Santa Ana	I
154	02	01	6	Valdelafuente	154	06	10	014	Valdelafuente	A	160	12	02	9	Santa Lucía	160	14	1	007	Santa Lucía	I
154	02	01	7	Vallejos, Los	154	06	10	003	Polígono Industrial	A,CN	160	12	03	1	Charquillas, Las	160	03	1	001	Charquillas, Las	I
155	01	01	1	Campanera, La	155	02	1	002	Campanera, La	A	160	14	1	009	Caño San Juan	160	14	1	009	Caño San Juan	DP
155	01	01	2	Casco Antiguo	155	02	1	004	Casco Antiguo	I	160	14	1	012	Oeste	160	14	1	012	Oeste	DP
155	01	01	3	Soldellana	155	02	1	003	Soldellana	A,F	160	14	1	020	Mediodía	160	14	1	020	Mediodía	DP
					155	02	1	001	Camino de la Fuente Santa	DP	160	07	1	001	Montemorillo	160	07	1	001	Montemorillo	I
156	01	01	1	Casco Antiguo	156	02	1	005	Casco Antiguo	I	161	01	01	1	Albresa	161	05	10	002	Polígono Industrial Albresa	I,CN
156	01	01	2	Eras	156	02	1	010	Eras	I	161	01	01	2	Brezo	161	05	10	003	Brezo	I
156	01	01	3	Florida Blanca	156	02	1	001	Florida Blanca	I	161	01	01	3	Campo Olivar	161	05	10	004	Campo Olivar	I
156	01	01	4	Fuente	156	02	1	009	Fuente	I	161	01	01	4	Casco Antiguo	161	05	10	040	Casco Antiguo	A,F
156	01	01	5	Pedroso, El	156	02	1	002	Pedroso, El	I	161	01	01	5	Corte Inglés, El	161	05	10	005	Corte Inglés, El	A
156	01	01	6	Raza	156	02	1	011	Raza	I	161	01	01	6	Duque de Ahumada	161	05	10	016	Mazacote, El	I,CN
156	01	01	7	Soledad, La	156	02	1	004	Soledad, La	A	161	01	01	7	Ejido del Cristo	161	05	10	009	Ejido del Cristo	I
156	02	01	1	Cardosa, La	156	01	1	001	Cardosa, La	I	161	01	01	8	Eras de la Cruz	161	05	10	010	Eras de la Cruz	A
157	01	01	1	Camino del Bosque	157	01	10	008	Camino del Bosque	I	161	01	01	9	Eras de la Marquesa	161	05	10	011	Eras de la Marquesa	A,F
157	01	01	2	Casco Antiguo	157	01	10	010	Casco Antiguo	I	161	01	01	10	Eras del Sol	161	05	10	041	Cristo de la Salud	I,CN
157	01	01	3	Conejeras, Las	157	01	10	001	Conejeras, Las	I	161	01	01	11	Fuente de la Villa	161	05	10	007	Cuatro Esquinas	A,F,CN
157	01	01	4	Solana Alta	157	01	10	002	Solana Alta	I	161	01	01	12	Guardia Civil	161	05	10	042	Guardia Civil	I
157	01	01	5	Solana Baja	157	01	10	003	Solana Baja	I	161	01	01	13	Iglesia, La	161	05	10	014	Iglesia, La	I
157	01	01	6	Tomillos, Los	157	01	10	011	Tomillos, Los	I	161	01	01	14	Marquesa de Villa Antonia	161	05	10	001	Agustinas	I,CN
158	01	01	1	Casco Antiguo	158	04	10	010	Casco Antiguo	A	161	01	01	15	Nuevo Valdemoro	161	05	10	017	Nuevo Valdemoro	A
158	02	01	1	Cerro Matallera	158	10	10	001	Cerro Matallera	D,S	161	01	01	16	Paseo de la Estación	161	05	10	044	Paseo de la Estación	A,F
158	02	01	2	Inmaculada Concepción	158	10	10	002	Inmaculada Concepción	I	161	01	01	17	Paseo del Prado						N
158	02	01	3	Enclave, El	158	10	10	010	Enclave, El	A,S	161	01	01	18	Piña, La	161	05	10	019	Piña, La	I
158	03	01	1	Hoya, La	158	02	1	001	Hoya, La	A	161	01	01	19	Plaza de Castilla	161	05	10	008	Chanda, La	I,CN
159	01	01	1	Atalaya, La	159	02	1	001	Atalaya, La	I	161	01	01	20	Postura, La	161	05	10	031	Polígono Industrial La Postura	D,CN
159	01	01	2	Canto de la Gallina						N	161	01	01	21	Puente, El	161	05	10	021	Puente, El	D,S
159	01	01	3	Casco Antiguo	159	02	1	010	Casco Antiguo	I	161	01	01	22	Puerta del Moro	161	05	10	022	Puerta del Moro	I
159	01	01	4	Herrenazo	159	02	1	003	Herrenazo	I	161	01	01	23	Rambla, La	161	05	10	023	Rambla, La	D,S
159	01	01	5	Monte Verde	159	02	1	004	Monte Verde	I	161	01	01	24	Río Nilo	161	05	10	045	Río Nilo	A,F
159	01	01	6	Olivar, El	159	02	1	005	Olivar, El	I	161	01	01	25	San Antón	161	05	10	026	San Antón I	I,CN
159	01	01	7	Pradillos	159	02	1	006	Pradillos	I	161	01	01	26	San Vicente Paul	161	05	10	027	San Antón II	A,F,CN
159	01	01	8	Quejigos, Los	159	02	1	007	Quejigos, Los	I	161	01	01	27	Soto, El	161	05	10	047	Soto, El	I
159	01	01	9	San Ramón	159	02	1	008	San Ramón	I	161	01	01	28	Tinto Enrique						N
159	01	01	10	San Sebastián	159	02	1	009	San Sebastián	I						161	05	10	012	Eras del Sol	DP
159	01	01	11	Valdepark	159	02	1	011	Valdepark	I	161	05	10	015	Ventinueve, Las	161	05	10	015	Ventinueve, Las	DP
159	01	01	12	Viñas, Las	159	02	1	012	Viñas, Las	I	161	05	10	028	San Cristóbal	161	05	10	028	San Cristóbal	DP
159	01	01	13	Virgen, La	159	02	1	002	Barrio de la Virgen	I,CN	161	05	10	033	Lerma	161	05	10	033	Lerma	DP
159	02	01	1	Río, El	159	01	1	001	Río, El	A	161	05	10	046	Rosales - Santurce, Los	161	05	10	046	Rosales - Santurce, Los	DP
					160	01	1	001	Barrancos, Los	DP	161	12	1	001	Valmor	161	12	1	001	Valmor	D
160	02	01	1	Cerro Alarcón I	160	02	1	001	Cerro Alarcón I	I	161	06	01	1	Valmor						N
160	02	01	2	Cerro Alarcón II	160	02	1	002	Cerro Alarcón II	I	161	10	01	1	Rompecuñas	161	10	01	1	Rompecuñas	N
160	03	01	1	Jarabellán	160	04	1	001	Jarabellán	I	162	01	01	1	Casas Nuevas	162	10	10	002	Casas Nuevas	I
160	03	01	2	Isla Blanca	160	05	1	002	Isla Blanca	I	162	01	01	2	Casco Antiguo	162	10	10	001	Casco Antiguo	I
160	03	01	3	Mirador del Romero, El	160	05	1	001	Mirador del Romero, El	I	162	01	01	3	Ejidos, Los	162	10	10	010	Ejidos, Los	A
160	03	01	4	Puentelasierra	160	12	1	001	Puente la Sierra	I,CN	162	01	01	4	Guijo, El	162	10	10	011	Guijo, El	A
160	05	01	1	Mojadillas	160	06	1	001	Mojadillas	I	162	01	01	5	Norte	162	10	10	004	Norte	I
160	05	01	2	Parque de las Infantas	160	09	1	001	Parque de las Infantas	I	162	01	01	6	San Sebastián	162	10	10	005	San Sebastián	I
160	05	01	3	Tres Dehesas	160	13	1	001	Tres Dehesas	I	162	02	01	1	Carretera de Valdeolmos	162	02	10	005	Carretera de Valdeolmos	I
160	06	01	1	Paraíso, El	160	08	1	001	Paraíso, El	I	162	02	01	2	Casco Antiguo	162	02	10	006	Casco Antiguo	A,F
160	08	01	1	Cazadero Real	160	10	1	010	Cazadero Real	I	162	02	01	3	Cruz, La	162	02	10	001	Cruz, La	A
160	08	01	2	Sector Sur	160	10	1	011	Sector Sur	I	162	02	01	4	Estrechas de la Dehesa, Las	162	02	10	011	Estrechas de la Dehesa, Las	I
160	08	01	3	Camping San Juan						D,S	162	02	01	5	Iglesia	162	02	10	010	Iglesia	I
160	09	01	1	Casa de la Pizarra	160	11	1	002	Casa de la Pizarra	N	162	02	10	003	Guapísima, La	162	02	10	003	Guapísima, La	DP
160	09	01	2	Pizarra, La	160	11	1	001	Pizarra, La	A,F	162	11	1	001	Paloma, La	162	11	1	001	Paloma, La	I
160	12	01	1	Camping de Valdemorillo	160	14	2	001	Camping de Valdemorillo	D,S	163	01	01	1	Casco Antiguo	163	13	1	003	Casco Antiguo	A,F
160	12	02	1	Bartunel, El	160	14	1	001	Bartunel, El	I	163	01	01	2	Eras de San Roque, Las	163	13	1	001	Eras de San Roque, Las	D,S
160	12	02	2	Bomba, La	160	14	1	002	Bomba, La	I,CN	163	01	02	1	Frontal, El	163	12	1	001	Frontal, El	I
160	12	02	3	Casco Antiguo	160	14	1	013	Casco Antiguo	I	164	01	01	1	Sillillos	164	01	1	001	Sillillos, Los	A,CN
160	12	02	4	Gazuela, La	160	14	1	003	Cazuela, La	I	164	02	01	1	Camino del Soto	164	14	10	012	Camino del Soto	A,S
160	12	02	5	Eras Cerradas	160	14	1	008	Eras Cerradas	A,F,CN	164	02	01	2	Carretera de Torrelaguna	164	14	10	011	Carretera de Torrelaguna	I
160	12	02	6	Nava, La	160	14	1	004	Nava, La	I	164	02	01	3	Casco Antiguo	164	14	10	010	Casco Antiguo	A
160	12	02	7	San Juan	160	14	1	005	San Juan	A,F	164	02	01	4	San Martín	164	14	10	001	San Martín	I
										A,F	164	02	01	5	Santa Ana						N

3.7.3. Sectores urbanos (Continuación)

NOMENCLÁTOR 96					NOMENCLÁTOR 91					CAMBIOS
MUN.	ENT.	NÚC.	SECT.	DENOMINACIÓN	MUN.	ENT.	NÚC.	SECT.	DENOMINACIÓN	
164	02	01	6	Valdelamiel	164	14	10	002	Valdelamiel	I
164	02	01	7	Llano. El						N
164	02	01	8	Valdenorte						N
164	03	01	1	Cueva. La	164	10	1	001	Cueva. La	I
164	04	01	1	Escarabajosa, La	164	11	1	001	Escarabajosa. La	I
164	05	01	1	Mirador. El	164	12	1	001	Mirador. El	D
165	01	01	1	Arroyo. El	165	01	1	006	Arroyo. El	A
165	01	01	2	Barrio Nuevo	165	01	1	001	Barrio Nuevo	I
165	01	01	3	Carazo	165	01	1	002	Carazo	I
165	01	01	4	Casasola	165	01	1	011	Casasola	I
165	01	01	5	Casco Antiguo	165	01	1	012	Casco Antiguo	I
165	01	01	6	Eras de Abajo	165	01	1	013	Eras de Abajo	I
166	01	01	1	Cambrones. Los	166	01	1	010	Cambrones. Los	I
166	01	01	2	Cañuela. El	166	01	1	002	Cañuela. El	I
166	01	01	3	Casco Antiguo	166	01	1	007	Casco Antiguo	I
166	01	01	4	Prado. El	166	01	1	003	Prado. El	I
166	01	01	5	Sotos. Los	166	01	1	011	Sotos. Los	D
167	01	01	1	Casco Antiguo	167	01	10	010	Casco Antiguo	A
167	01	01	2	Grasoles. Los						N
167	01	01	3	Olivar. El	167	01	10	008	Olivar. El	A
167	01	01	4	Huerta. La	167	01	10	004	Polígono Industrial	A,CN
167	01	01	5	Nuestra Señora de África	167	01	10	001	Convento Nuestra Señora de África	I,CN
167	01	01	6	Vega. La	167	01	10	005	Vega. La	A
167	01	01	7	Bosque. El						N
167	01	01	8	Covital	167	01	10	011	Covital	A
167	01	01	9	Madroños. Los						N
168	01	01	1	Espartal. El	168	03	1	001	Espartal. El	I
168	02	01	1	Berrocal. El	168	11	1	001	Berrocal. El	I
168	02	01	2	Camino de San Sebastián	168	11	1	006	Camino de San Sebastián	I
168	02	01	3	Casco Antiguo	168	11	1	005	Casco Antiguo	I
168	02	01	4	Cuesta Romana	168	11	1	002	Cuesta Romana	A
168	02	01	5	Hontanilla. La	168	11	1	003	Hontanilla. La	I
168	02	01	6	Magdalena. La	168	11	1	004	Magdalena. La	I
168	07	01	1	Calvero. El						N
169	01	01	1	Camino de la Callejuela	169	03	1	010	Camino de la Callejuela	I
169	01	01	2	Casco Antiguo	169	03	1	005	Casco Antiguo	I
169	01	01	3	Eras. Las	169	03	1	002	Eras. Las	I
169	01	01	4	Rocinal. El	169	03	1	003	Rocinal. El	I
169	01	01	5	Tolle-Gege	169	03	1	011	Tolle-Gege	A
169	02	01	1	Cotos de Monterrey	169	01	1	001	Cotos de Monterrey	A
169	03	01	1	Rosales. Los	169	02	1	001	Rosales. Los	I
170	01	01	1	Barrio Alto	170	03	1	001	Barrio Alto	A
170	01	01	2	Cabezuela. La	170	03	1	002	Cabezuela. La	I
170	01	01	3	Casco Antiguo	170	03	1	004	Casco Antiguo	A
170	01	01	4	Qérigos.Los	170	03	1	010	Qérigos.Los	A
171	01	01	1	Alamín	171	01	1	001	Alamín	A
171	03	01	1	Encinar del Alberche	171	02	1	001	Encinar del Alberche	I
171	03	01	2	San Francisco Meredo						N
171	08	02	1	Arroyo Juanes	171	03	2	001	Arroyo Juanes	I
171	08	02	2	Casco Antiguo	171	03	2	010	Casco Antiguo	I
171	08	02	3	Cristo de la Sangre	171	03	2	004	Cristo de la Sangre	I
171	08	02	4	Era. La	171	03	2	005	Era. La	I
171	08	02	5	Estación. La	171	03	2	006	Estación. La	I
171	08	02	6	Ferrocarril. El	171	03	2	002	Colonia del Ferrocarril	I,CN
171	08	02	7	Florida. La	171	03	2	003	Colonia de la Florida	I,CN
171	08	02	8	San José	171	03	2	007	San José	I
171	08	02	9	San Roque	171	03	2	008	San Roque	I
171	08	02	10	Santa Lucía	171	03	2	009	Santa Lucía	I
171	08	03	1	Blanca. La						N
171	10	01	1	Hospital. El	171	03	1	001	Hospital. El	I
171	11	01	1	Hoyas. Las						N
172	02	01	1	Gurugú. El	172	01	1	001	Gurugú. El	I
172	03	01	1	Casco Antiguo	172	11	1	001	Casco Antiguo	I
172	03	01	2	Cerro de la Iglesia	172	02	10	003	Cerro de la Iglesia	I

NOMENCLÁTOR 96					NOMENCLÁTOR 91					CAMBIOS
MUN.	ENT.	NÚC.	SECT.	DENOMINACIÓN	MUN.	ENT.	NÚC.	SECT.	DENOMINACIÓN	
172	03	01	3	Cerro del Moral	172	02	10	010	Cerro del Moral	I
172	03	01	4	Eras Viejas	172	02	10	001	Eras Viejas	I
172	05	01	1	Zulema						N
172	05	01	2	Peñas Albas	172	06	1	001	Zulema	I,CN
172	06	01	1	Casco Antiguo	172	02	10	002	Casco Antiguo	I
172	06	01	2	vainonco	172	11	1	003	Valhondo	A
172	06	01	3	Vega de Retuenga	172	11	1	002	Vega de Retuenga	I
172	08	01	1	Robledal. El	172	03	1	001	Robledal. El	A,F
172	08	01	2	Valdeláguila	172	04	1	001	Valdeláguila	D,S
173	02	01	1	Castillo de Tajo	173	02	1	001	Castillo de Tajo	I
173	03	01	1	Casco Antiguo	173	12	10	007	Casco Antiguo	D,S
173	03	01	2	Cuevas del Sur	173	12	10	010	Cuevas del Sur	A,F
173	03	01	3	Eras. Las	173	12	10	011	Eras	I,CN
173	03	01	4	Ermita. La	173	12	10	004	Ermita. La	I
173	03	01	5	Mate						N
173	03	01	6	Mirael Río	173	12	10	005	Mirael Río	D,S
173	03	01	7	Mirador del Tajo	173	12	10	006	Mirador del Tajo	A,F
174	01	01	1	Arboleda. La	174	04	1	021	Arboleda. La	D,S
174	01	01	2	Barranco del Caño	174	04	1	002	Barranco del Caño	I
174	01	01	3	Bavysa	174	04	1	004	Bavysa	A,F
174	01	01	4	Cañada Segoviana	174	04	1	022	Cañada Segoviana	A,F
174	01	01	5	Casco Antiguo	174	04	1	018	Casco Antiguo	I
174	01	01	6	Cruces. Las	174	04	1	030	Cruces. Las	I
174	01	01	7	Eras. Las	174	04	1	007	Eras. Las	A,F
174	01	01	8	Estación. La	174	04	1	009	Estación. La	I
174	01	01	9	Giraldá. La	174	04	1	010	Giraldá. La	I
174	01	01	10	Guindalera. La	174	04	1	011	Guindalera. La	I
174	01	01	11	Mantua Carpetana	174	04	1	014	Mantua Carpetana	A,F
174	01	01	12	Rosales. Los	174	04	1	016	Rosales. Los	I
174	01	01	13	Zuvasa	174	04	1	019	Zuvasa	I
174	02	01	1	Jirta	174	01	1	001	Jirta	I
174	03	01	1	Malpuesta. La	174	02	1	001	Malpuesta. La	I
					174	04	1	001	A. García	DP
					174	03	1	001	Olivos. Los	I
					174	04	1	003	Barrio Nuevo	DP
					174	04	1	005	Camino de la Ermita	DP
					174	04	1	008	Eras del Alama	DP
					174	04	1	012	Jardines	DP
					174	04	1	013	Llanos. Los	DP
					174	04	1	015	Polideportivo	DP
					174	04	1	017	Villa de Madrid	DP
175	01	01	1	Casco Antiguo	175	06	1	003	Casco Antiguo	A
175	01	01	2	Eras Altas	175	06	1	001	Eras Altas	A
175	01	01	3	Olivar. El	175	06	1	004	Olivar. El	I
175	01	01	4	San Miguel	175	06	1	002	San Miguel	I
176	04	01	1	Baltasara. La	176	12	10	002	Santiago Apóstol	A,CN
176	04	01	2	Camargo. El	176	12	10	004	Camargo. El	A,S
176	04	01	3	Canto Blanco	176	12	10	005	Canto Blanco	D,S
176	04	01	4	Cañada. La						N
176	04	01	5	Casco Antiguo	176	12	10	003	Casco Antiguo	A
176	04	01	6	Dehesa. La						N
176	04	01	7	Moralas. Las						N
176	04	01	8	Pinar. El	176	12	10	001	Pinar. El	I
176	04	01	9	Venero. El						N
176	06	03	1	Raya del Palancar. La	176	10	1	001	Raya del Palancar. La	A
176	06	03	2	Guadamonte	176	10	1	002	Guadamonte	I
176	07	01	1	Castillo. El	176	11	10	010	Castillo. El	I
176	07	04	1	Villafranca del Castillo	176	11	1	001	Villafranca del Castillo	I
176	07	04	2	Mocha Chica. La	176	11	1	002	Mocha Chica. La	I
177	01	01	1	Casco Antiguo	177	03	1	003	Casco Antiguo	D,S
177	01	01	2	Cruz Chica. La	177	03	1	001	Cruz Chica. La	I
177	01	01	3	Valle Pardo	177	03	1	002	Valle Pardo	A,F
177	04	01	1	Santa María	177	10	10	001	Santa María	I
177	04	01	2	Vegas. Las	177	10	10	002	Vegas. Las	I



### 3.7.3. Sectores urbanos (Conclusión)

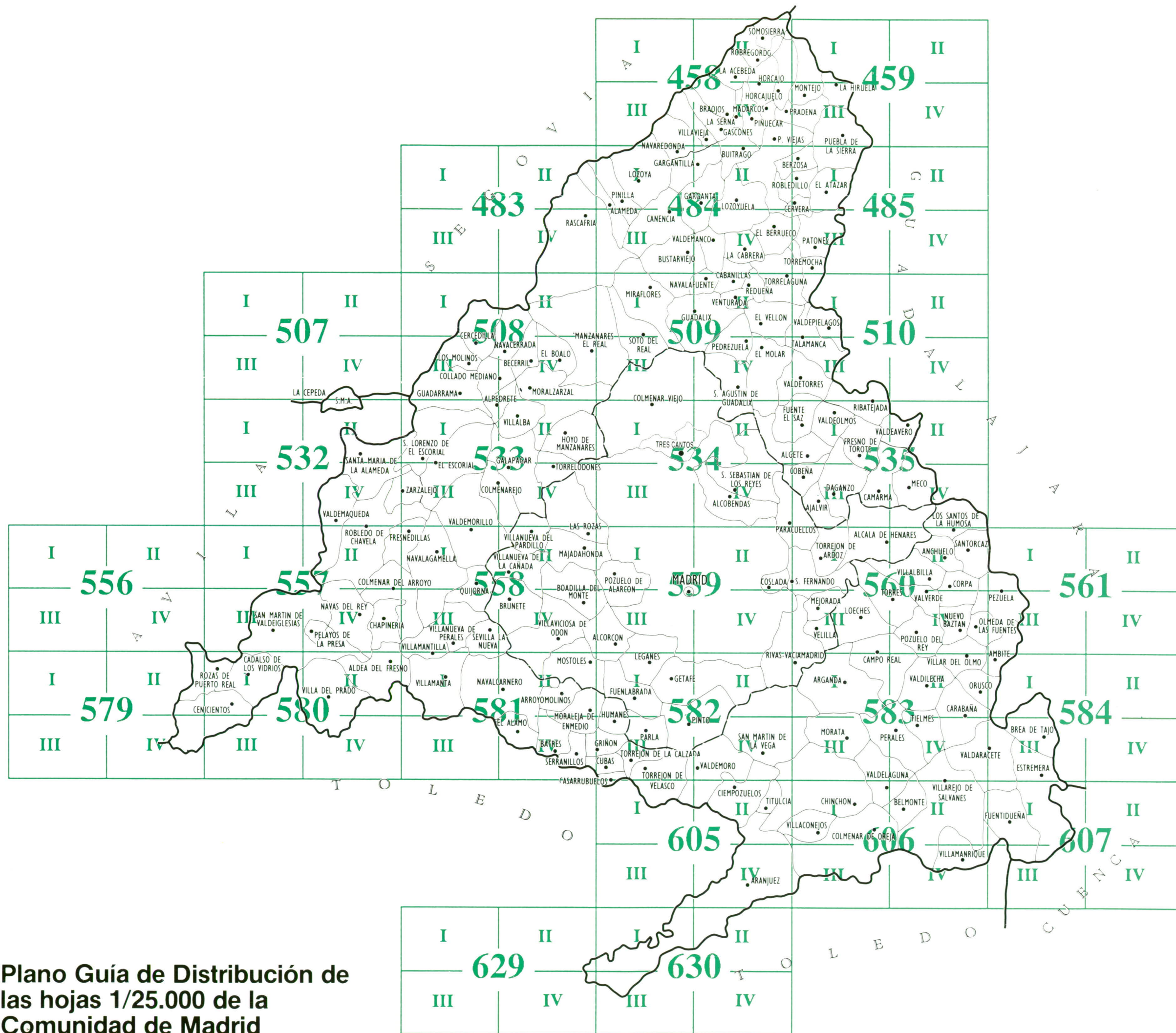
NOMENCLÁTOR 96					NOMENCLÁTOR 91					CAMBIOS
MUN.	ENT.	NÚC.	SECT.	OENOMINACIÓN	MUN.	ENT.	NÚC.	SECT.	OENOMINACIÓN	
178	01	01	1	Arrabal, El	178	06	10	001	Arrabal, El	O,S
178	01	01	2	Casco Antiguo	178	06	10	003	Casco Antiguo	A,F
178	01	01	3	Fronteras, Las	178	06	10	002	Fronteras, Las	I
178	01	01	4	Granja Escuela	178	06	10	010	Granja Escuela	I
179	01	01	1	Eurovillas	179	01	1	001	Eurovillas	I
179	02	01	1	Barrio Nuevo	179	02	1	010	Barrio Nuevo	I
179	02	01	2	Casco Antiguo	179	02	1	006	Casco Antiguo	O
179	02	01	3	Suertes, Las	179	02	1	004	Suertes, Las	I
179	02	01	4	Trinidad, La	179	02	1	011	Trinidad, La	I
180	01	01	1	Barrio Alto	180	12	10	001	Barrio Alto	I
180	01	01	2	Barrio del Pesebrejo	180	12	10	002	Barrio del Pesebrejo	I
180	01	01	3	Barrio Nuevo	180	12	10	003	Barrio Nuevo	I
180	01	01	4	Casas Nuevas	180	12	10	030	Casas Nuevas	A,F
180	01	01	5	Casco Antiguo	180	12	10	005	Casco Antiguo	I
180	01	01	6	Cañuelo - Mojón del Rey	180	12	10	009	Jaboneras	I,CN
180	01	01	7	Cerrada de San Roque, La	180	12	10	006	Cerrada de San Roque, La	O,S
180	01	01	8	Convento, El	180	12	10	007	Convento, El	I
180	01	01	9	Jardín de Villarejo	180	12	10	031	Jardín de Villarejo	I
180	01	01	10	Pingüino, El	180	12	10	012	Pingüino, El	O
180	01	01	11	Pozo Marcos	180	12	10	032	Pozo Marcos	I
180	01	01	12	Pozo Nuevo - La Gatera	180	12	10	033	Pozo Nuevo - La Gatera	I
180	01	01	13	Pozuelo - El Toril	180	12	10	034	Pozuelo - El Toril	I
180	01	01	14	San José	180	12	10	016	San José	I
180	01	01	15	San Juan	180	12	10	017	San Juan	I
180	01	01	16	Tamborilero, El	180	12	10	019	Tamborilero, El	I
180	02	01	1	Hijosas, Las	180	01	1	001	Hijosas, Las	I
181	01	01	1	Alamillo, El						N
181	01	01	2	Antonio Machado	181	10	1	001	Antonio Machado	I
181	01	01	3	Bruja, La	181	10	1	002	Bruja, La	A
181	01	01	4	Campodón	181	10	1	003	Campodón	A
181	01	01	5	Carretera de Móstoles	181	10	1	022	Carretera de Móstoles	I
181	01	01	6	Casco Antiguo	181	10	1	015	Casco Antiguo	A,F
181	01	01	7	Castillo de Villaviciosa	181	10	1	005	Castillo de Villaviciosa	A,F
181	01	01	8	Cerrillo, El	181	10	1	006	Cerrillo, El	A,F
181	01	01	9	Cerro de las Nieves	181	10	1	007	Cerro de las Nieves	I
181	01	01	10	Cerrón, El	181	10	1	008	Cerrón, El	O
181	01	01	11	Cueva de la Mora	181	10	1	019	Cueva de la Mora	I
181	01	01	12	Florida, La	181	10	1	011	Florida, La	O,S
181	01	01	13	Fuentecilla, La	181	10	1	023	Fuentecilla, La	I
181	01	01	14	Jardines de Villaodón	181	10	1	018	Jardines de Villaodón	A
181	01	01	15	Málaga	181	10	1	024	Málaga	I
181	01	01	16	Mirador de Villaviciosa. El	181	10	1	012	Mirador de Villaviciosa. El	A,F
181	01	01	17	Pinares Llanos	181	10	1	027	SN 1	O,CN
181	01	01	18	Sacedón	181	10	1	017	Sacedón	I
181	01	01	19	Señorío de Villaviciosa	181	10	1	013	Señorío de Villaviciosa	A,F
181	01	01	20	Vaillo, El	181	10	1	016	Vaillo, El	A,F
181	02	01	1	Bosque Alto, El	181	10	2	001	Bosque Alto, El	I
181	02	01	2	Bosque Bajo, El	181	10	2	002	Bosque Bajo, El	I
181	03	01	1	Residencia de Ancianos	181	10	3	001	Residencia de Ancianos	I
181	05	01	1	Salinas, Las						N
181	07	01	1	Arco Iris						N
					181	10	1	004	Castillo, El	OP
					181	10	1	009	Escuela Forestal	OP
					181	10	1	010	Estación, La	OP
					181	10	1	014	Rodríguez de la Fuente	OP
					181	10	1	020	Fátima	OP
					181	10	1	021	Viña, La	OP
					181	10	1	025	Almanzor	OP
					181	10	1	026	Vereda de Móstoles	OP
182	02	01	1	Llanos, Los	182	02	1	001	Llanos, Los	I
182	03	01	1	Cabezas, Las	182	03	1	001	Cabezas, Las	A
182	04	01	1	Tercio de la Laguna, El	182	04	1	001	Tercio de la Laguna	I,CN
182	05	01	1	Casco Antiguo	182	11	1	001	Casco Antiguo	A,F
182	05	01	2	Cuestas, Las	182	11	1	003	SN 2	I,CN

NOMENCLÁTOR 96					NOMENCLÁTOR 91					CAMBIOS
MUN.	ENT.	NÚC.	SECT.	DENOMINACIÓN	MUN.	ENT.	NÚC.	SECT.	DENOMINACIÓN	
182	06	01	1	Cañada, La	182	01	1	001	Cañada, La	I
182	07	01	1	Solanilla, La	182	10	1	001	Solanilla, La	I
					182	11	1	002	SN 1	OP
183	01	01	1	Estación y Pajares, La	183	02	1	001	Estación y Pajares, La	A
183	02	01	1	Peña Rosal	183	04	1	001	Peña Rosal	
183	03	01	1	Cañonuevo	183	05	1	001	Cañonuevo	
183	03	01	2	Casco Antiguo	183	05	1	006	Casco Antiguo	
183	03	01	3	Charcones, Los	183	05	1	010	Charcones, Los	
183	03	01	4	Charcueta, La	183	05	1	002	Charcueta, La	
183	03	01	5	Guijo, El	183	05	1	009	Guijo, El	
183	03	01	6	Majar de Vacas	183	05	1	007	Majar de Vacas	
183	03	01	7	Ontanilla	183	05	1	003	Ontanilla	
183	03	01	8	Poza Linar	183	05	1	004	Poza Linar	
183	03	01	9	Pradillo, El	183	05	1	005	Pradillo, El	
901	01	01	1	Casco Antiguo	901	02	1	003	Casco Antiguo	
901	02	01	1	Casco Antiguo	901	10	1	001	Casco Antiguo	
901	02	01	2	Majadillas	901	10	1	003	SN 2	,FCN
901	02	01	3	Peña Blanca	901	10	1	005	SN 4	A,FCN
901	02	01	4	Poza, La	901	10	1	006	SN 5	O,SCN
901	02	01	5	Pozuelas	901	10	1	004	SN 3	A,FCN
901	04	02	1	Casas Baratas	901	02	1	001	Casas Baratas	I
901	04	02	2	Casco Antiguo	901	21	1	001	Casco Antiguo	I
901	04	02	3	Cortijo Grande	901	02	1	010	Cortijo Grande	A
901	04	02	4	Fresnedilla	901	02	1	009	Fuente de Piedra	I,CN
901	04	02	5	Navarros, Los	901	02	1	020	Navarros, Los	A
901	04	02	6	Palancar, El	901	02	1	002	Colonia del Palancar	I,CN
901	04	02	7	Palancarillo, El	901	02	1	004	Palancarillo, El	I
901	04	02	8	Prado Empañado	901	02	1	005	Prado Empañado	A
901	04	02	9	Prado Espinar	901	02	1	006	Prado Espinar	A
901	04	02	10	Rasos, Los	901	02	1	007	Rasos, Los	A,F
901	04	02	11	Terreros, Los	901	02	1	008	Terreros, Los	I
901	05	01	1	Mazacorta	901	03	1	001	Mazacorta	I
901	09	01	1	Tomilleras, Las	901	12	1	001	Tomilleras, Las	I
					901	10	1	002	SN 1	OP
901	12	01	1	Fuente Blanquilla	901	02	2	001	Fuente Blanquilla	I
902	01	01	1	Casco Antiguo	902	01	1	001	Casco Antiguo	A
902	02	01	1	Casco Antiguo	902	03	1	001	Casco Antiguo	I
902	03	01	1	Casco Antiguo	902	02	1	010	Casco Antiguo	I
902	04	01	1	Alto del Lomo, El						N
902	04	01	2	Casco Antiguo	902	06	1	001	Casco Antiguo	O
902	05	01	1	Presa de Puentes Viejas	902	05	1	001	Presa de Puentes Viejas	A
903	01	01	1	Moraleja, La	903	01	10	010	Moraleja, La	I
903	01	02	1	Soto de Viñuelas	903	01	1	010	Soto de Viñuelas	O
903	01	03	1	Campo Viñuelas						N
903	01	03	2	Parque Tecnológico de Madrid	903	01	2	011	Pita	O,SCN
903	01	03	3	Centro	903	01	2	010	Estación Tres Cantos	A,SCN
903	01	03	4	Industrial	903	01	2	014	Zona Industrial Tres Cantos	O,SCN
903	01	03	5	Norte	903	01	2	012	Tres Cantos Norte	O,SCN
903	01	03	6	Sur	903	01	2	013	Tres Cantos Sur	A,CN



#### 4. Cartografía





Plano Guía de Distribución de las hojas 1/25.000 de la Comunidad de Madrid





Instituto de Estadística  
de la Comunidad de Madrid

CONSEJERIA DE HACIENDA

**Comunidad de Madrid**

### NOMENCLATOR DE LA COMUNIDAD DE MADRID 1.996

#### LEYENDA

 Límite de Comunidad Autónoma

 Límite de Términos Municipales

 Límite de Entidades

 Límite de núcleos y sectores urbanos

**MADRID** Nombre de entidades

**MADRID** Nombre de núcleos de población

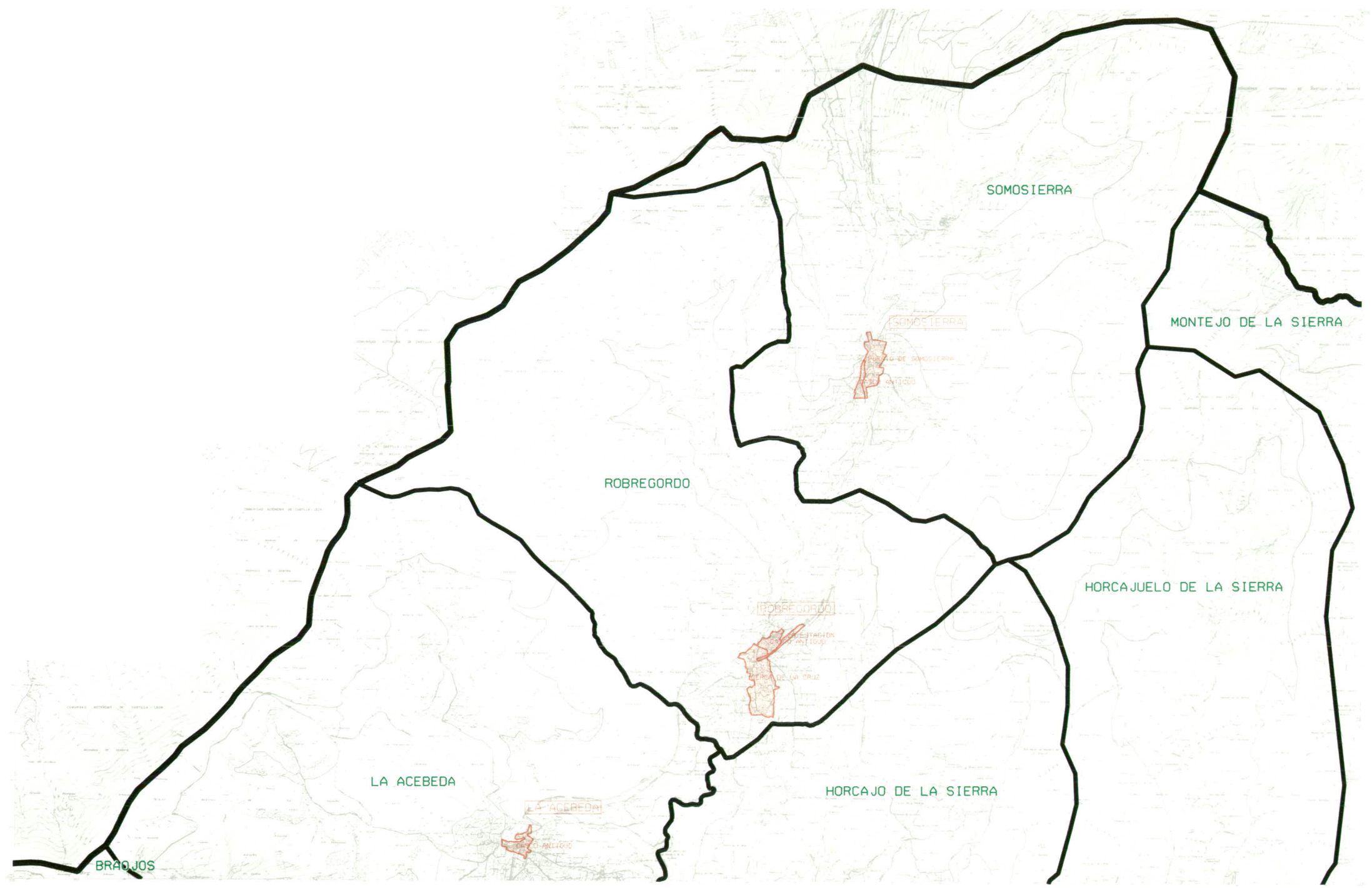
 Superficie de núcleos de población

**MADRID** Nombre de sector urbano (salvo si sólo existe uno)



HOJA: **458-I**

ESCALA. 1:50.000 



Instituto de Estadística  
de la Comunidad de Madrid  
CONSEJERIA DE HACIENDA

**Comunidad de Madrid**

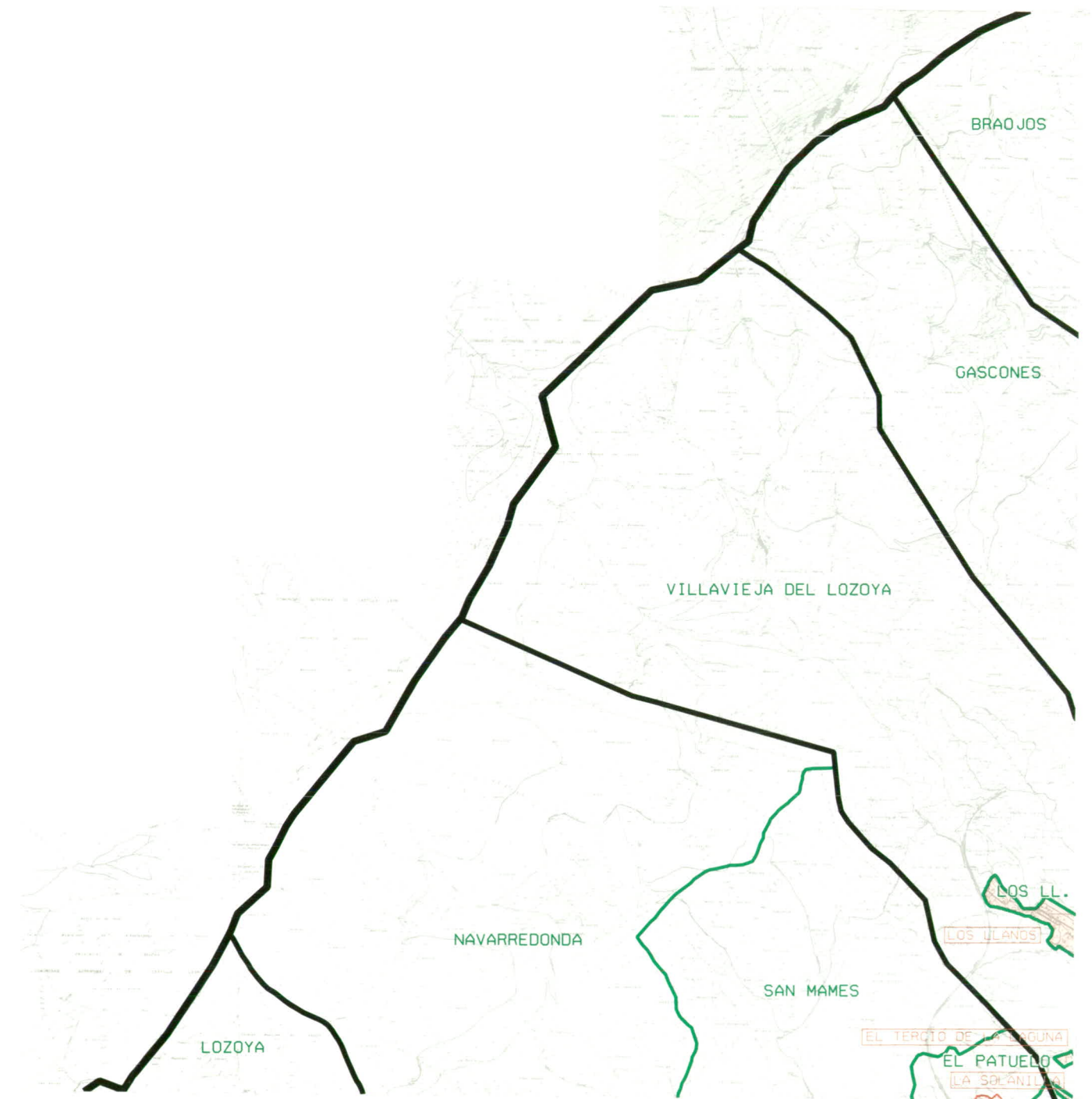
NOMENCLATOR DE LA COMUNIDAD DE MADRID 1.996

LEYENDA

- Límite de Comunidad Autónoma
- Límite de Términos Municipales
- Límite de Entidades
- Límite de núcleos y sectores urbanos
- MADRID Nombre de entidades
- MADRID Nombre de núcleos de población
- Superficie de núcleos de población
- MADRID Nombre de sector urbano (salvo si sólo existe uno)

HOJA: **458-II**

ESCALA. 1:50.000



Instituto de Estadística  
de la Comunidad de Madrid

CONSEJERIA DE HACIENDA

**Comunidad de Madrid**

NOMENCLATOR DE LA COMUNIDAD DE MADRID 1.996

LEYENDA

— Límite de Comunidad Autónoma

— Límite de Términos Municipales

— Límite de Entidades

— Límite de núcleos y sectores urbanos

MADRID Nombre de entidades

MADRID Nombre de núcleos de población

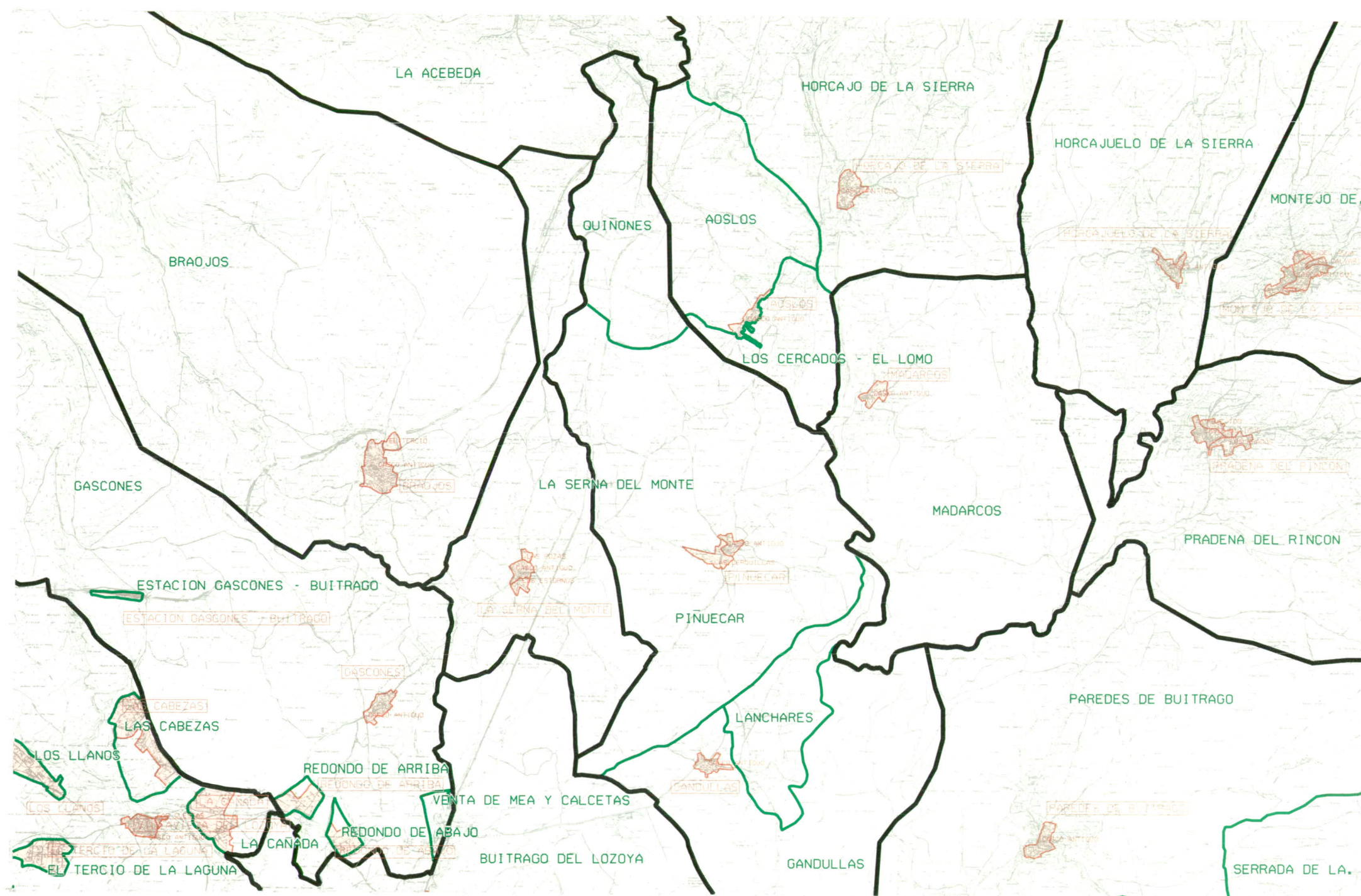
Superficie de núcleos de población

MADRID Nombre de sector urbano (salvo si sólo existe uno)

HOJA: **458-III**

ESCALA: 1:50.000





Instituto de Estadística  
de la Comunidad de Madrid

CONSEJERIA DE HACIENDA

**Comunidad de Madrid**

NOMENCLATOR DE LA COMUNIDAD DE MADRID 1.996

LEYENDA

— Límite de Comunidad Autónoma

— Límite de Términos Municipales

— Límite de Entidades

— Límite de núcleos y sectores urbanos

MADRID Nombre de entidades

MADRID Nombre de núcleos de población

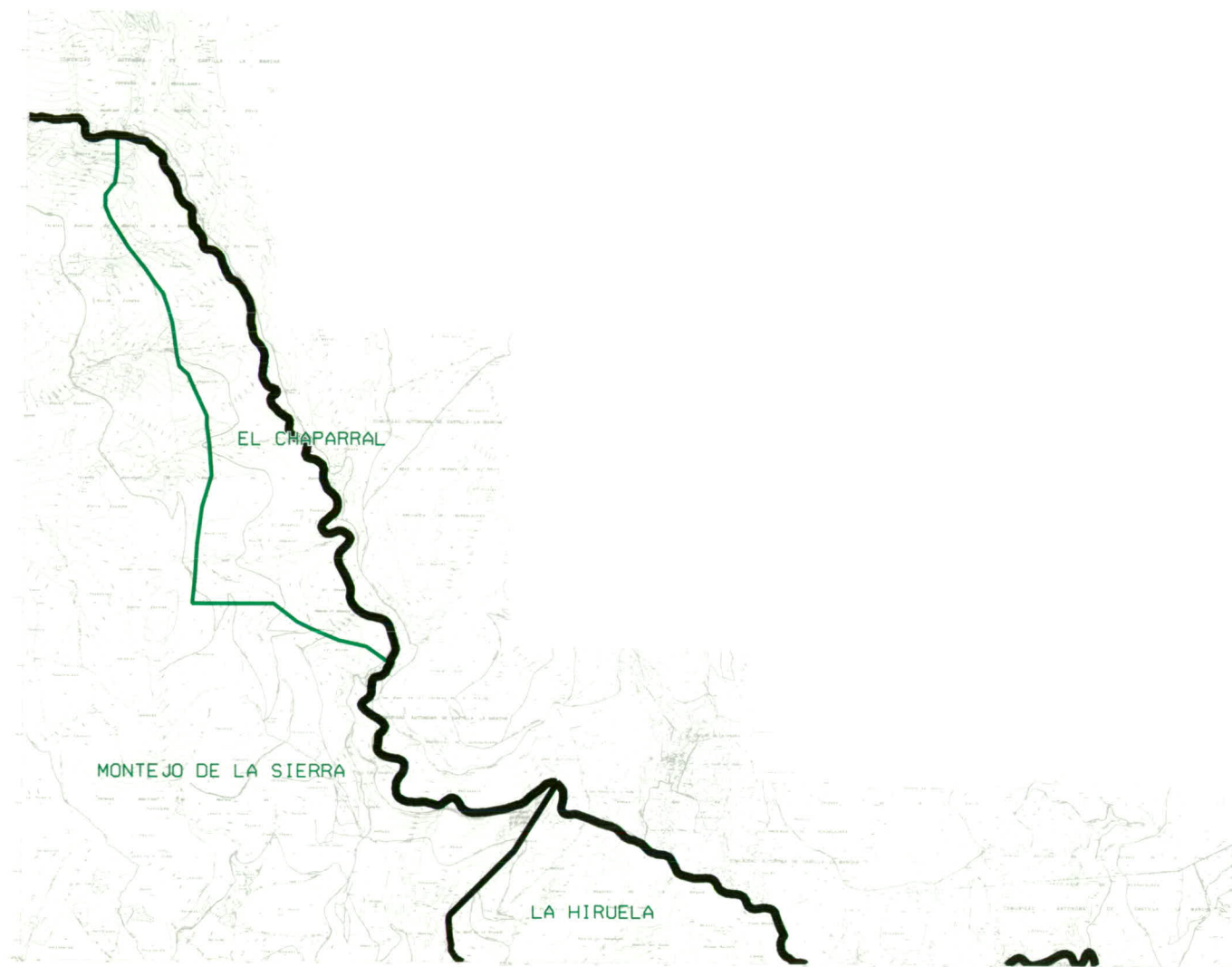
Superficie de núcleos de población

MADRID Nombre de sector urbano (salvo si sólo existe uno)

HOJA: **458-IV**

ESCALA: 1:50.000





Instituto de Estadística  
de la Comunidad de Madrid

CONSEJERIA DE HACIENDA

**Comunidad de Madrid**

NOMENCLATOR DE LA COMUNIDAD DE MADRID 1.996

LEYENDA

— Límite de Comunidad Autónoma

— Límite de Términos Municipales

— Límite de Entidades

— Límite de núcleos y sectores urbanos

MADRID Nombre de entidades

MADRID Nombre de núcleos de población

Superficie de núcleos de población

MADRID Nombre de sector urbano (salvo si sólo existe uno)

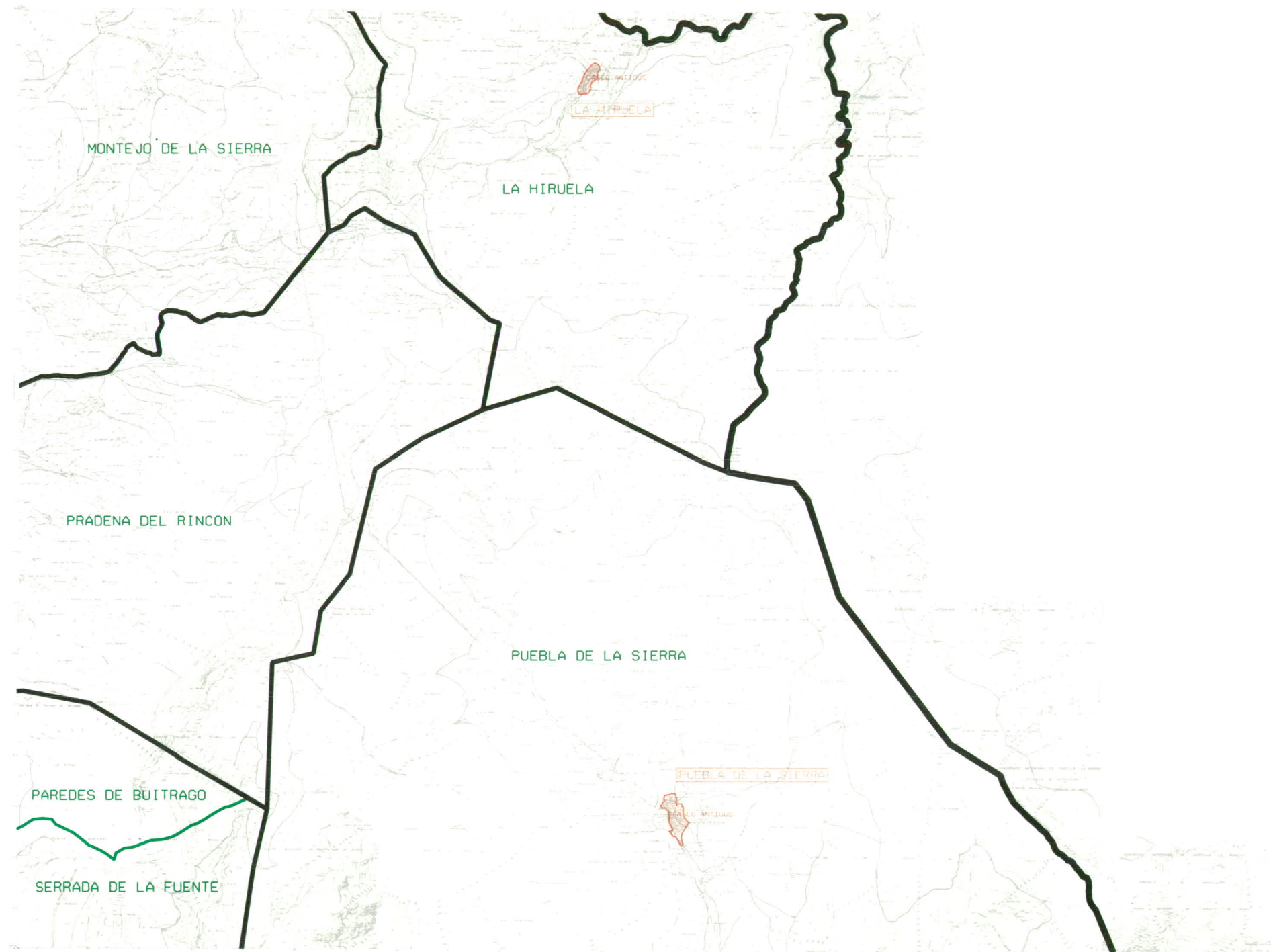
HOJA:

**459-I**

ESCALA. 1:50.000







Instituto de Estadística  
de la Comunidad de Madrid

CONSEJERIA DE HACIENDA

**Comunidad de Madrid**

NOMENCLATOR DE LA COMUNIDAD DE MADRID 1.996

LEYENDA

— Límite de Comunidad Autónoma

— Límite de Términos Municipales

— Límite de Entidades

— Límite de núcleos y sectores urbanos

MADRID Nombre de entidades

MADRID Nombre de núcleos de población

Superficie de núcleos de población

MADRID Nombre de sector urbano (salvo si sólo existe uno)

HOJA:

**459-III**

ESCALA. 1:50.000







Instituto de Estadística  
de la Comunidad de Madrid

CONSEJERIA DE HACIENDA

**Comunidad de Madrid**

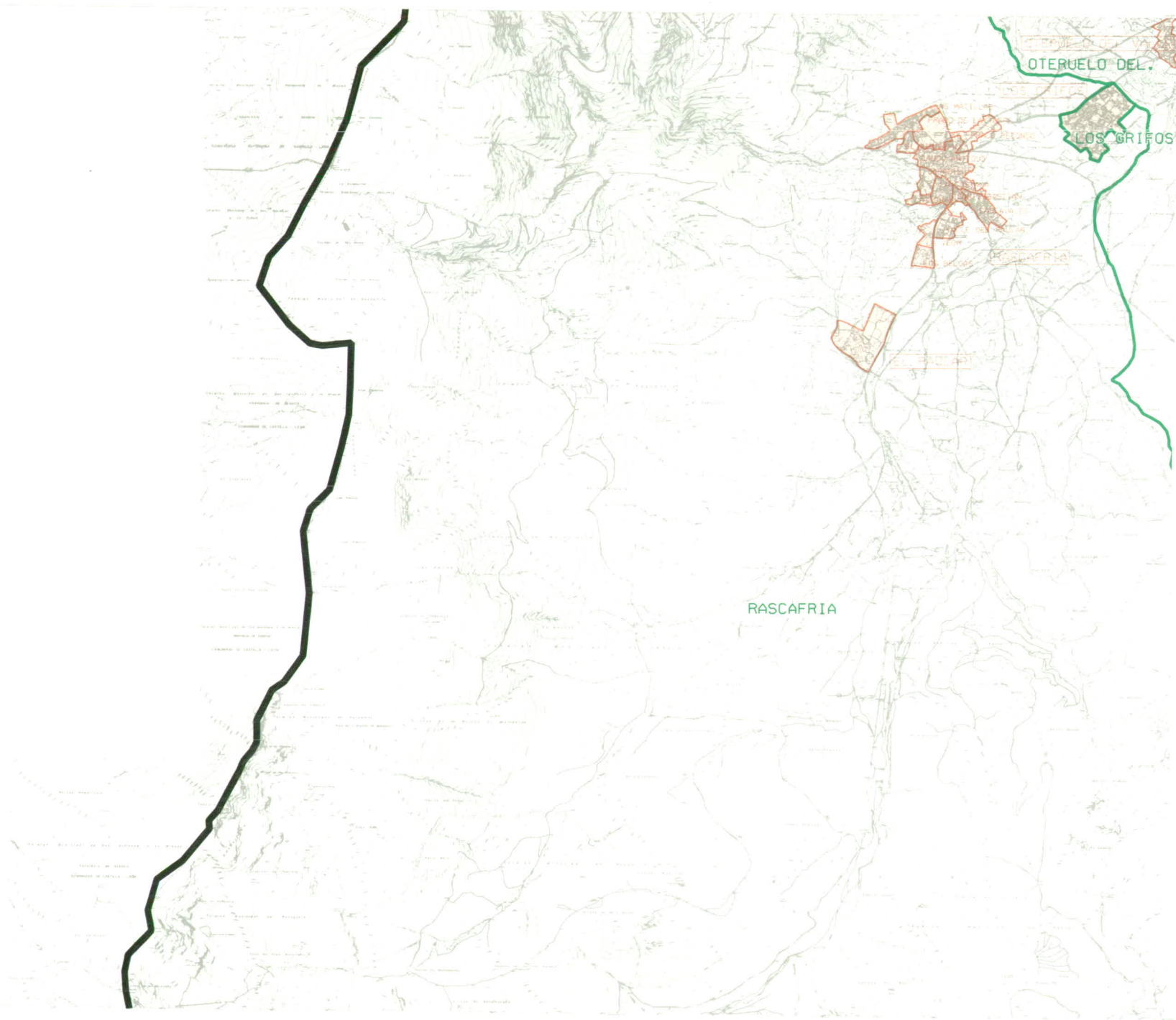
NOMENCLATOR DE LA COMUNIDAD DE MADRID 1.996

LEYENDA

- Límite de Comunidad Autónoma
- Límite de Términos Municipales
- Límite de Entidades
- Límite de núcleos y sectores urbanos
- Superficie de núcleos de población
- Nombre de entidades
- Nombre de núcleos de población
- Nombre de sector urbano (salvo si sólo existe uno)

HOJA: **483-II**

ESCALA. 1:50.000



Instituto de Estadística  
de la Comunidad de Madrid

CONSEJERIA DE HACIENDA

**Comunidad de Madrid**

NOMENCLATOR DE LA COMUNIDAD DE MADRID 1.996

LEYENDA

 Límite de Comunidad Autónoma

 Límite de Términos Municipales

 Límite de Entidades

 Límite de núcleos y sectores urbanos

**MADRID** Nombre de entidades

**MADRID** Nombre de núcleos de población

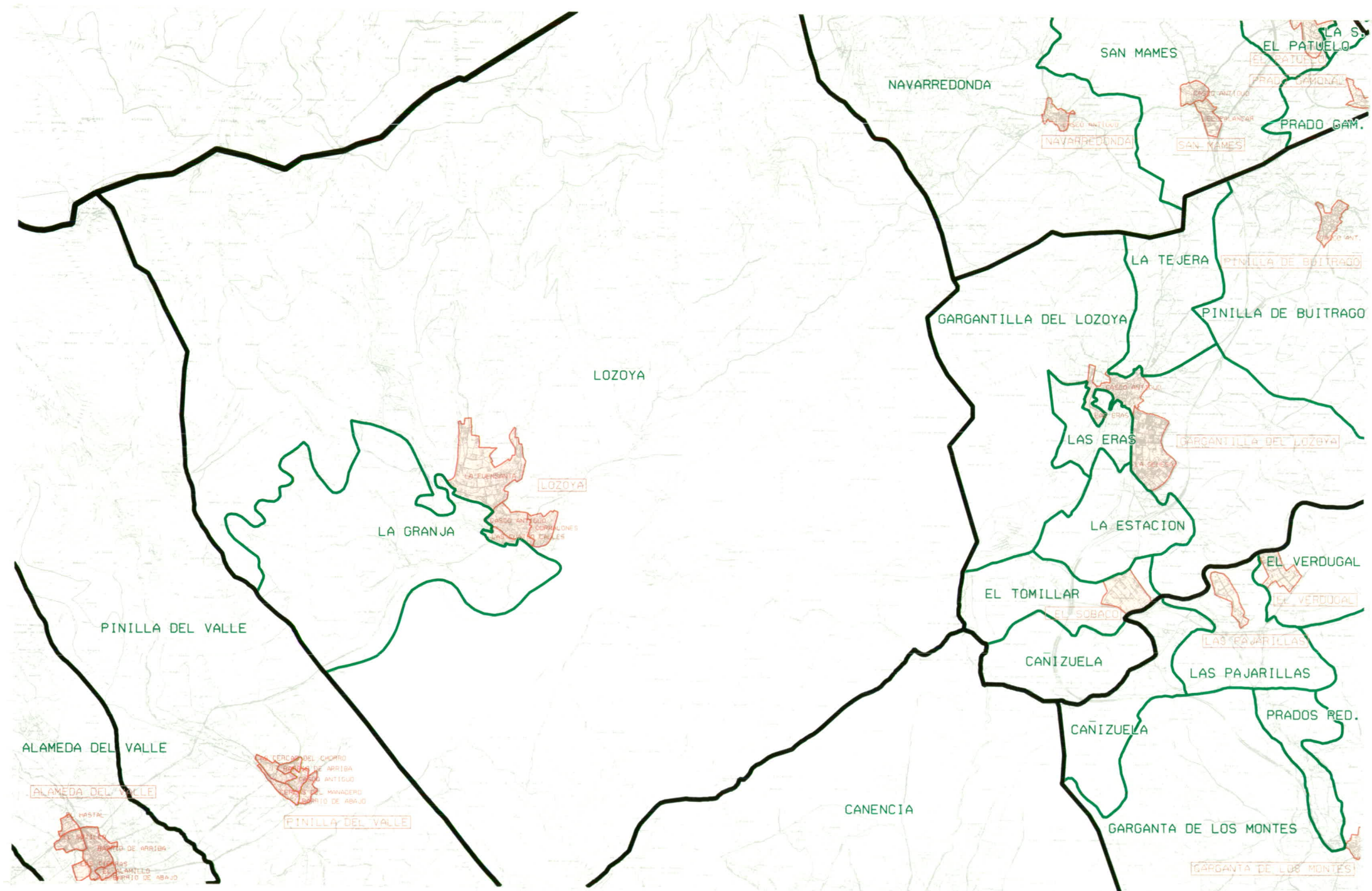
 Superficie de núcleos de población

**MADRID** Nombre de sector urbano (salvo si sólo existe uno)

HOJA: **483-IV**

ESCALA. 1:50.000 





Instituto de Estadística  
de la Comunidad de Madrid

CONSEJERIA DE HACIENDA

# Comunidad de Madrid

## NOMENCLATOR DE LA COMUNIDAD DE MADRID 1.996

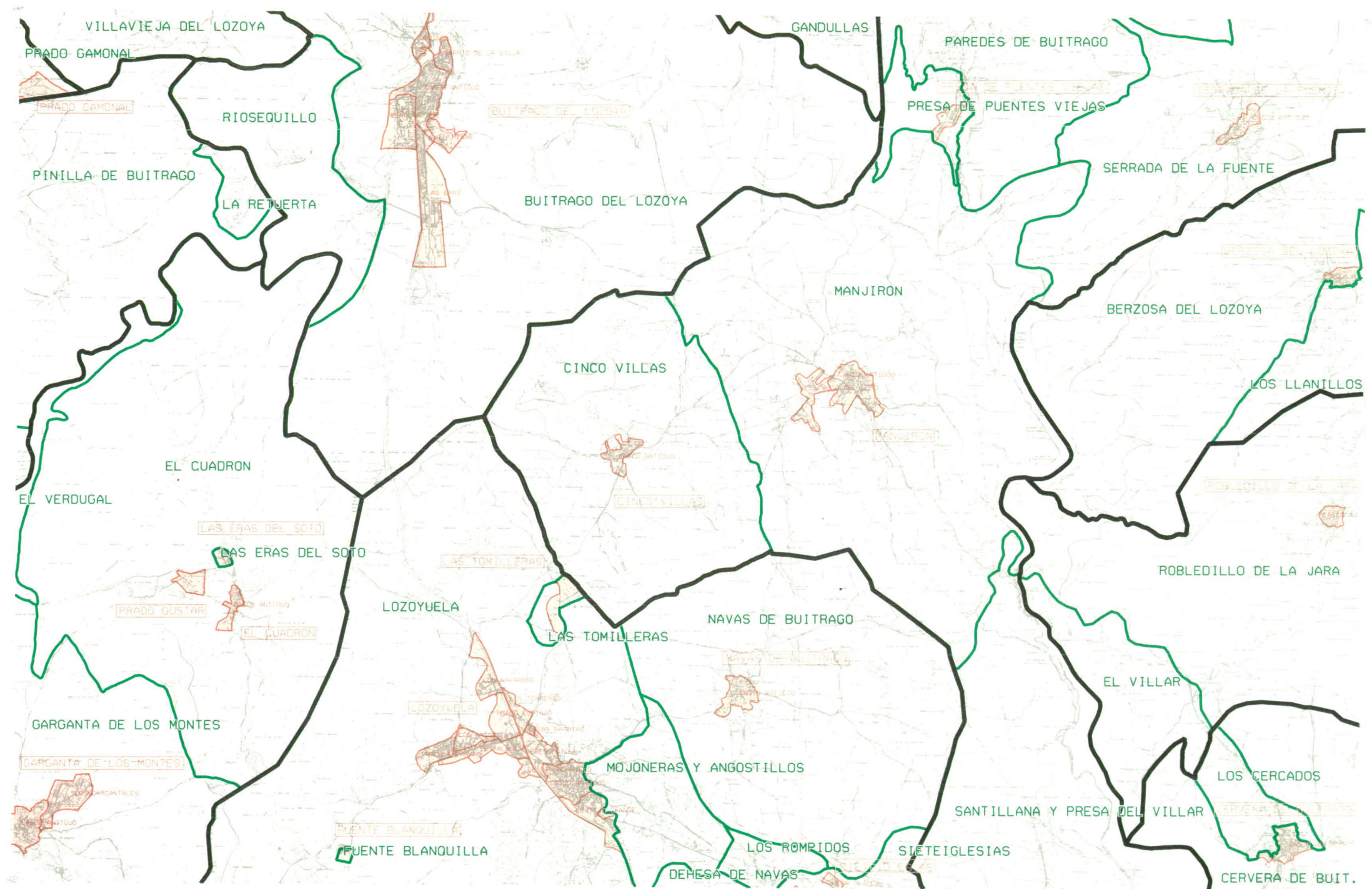
### LEYENDA

- Límite de Comunidad Autónoma
- Límite de Términos Municipales
- Límite de Entidades
- Límite de núcleos y sectores urbanos
- MADRID Nombre de entidades
- MADRID Nombre de núcleos de población
- Superficie de núcleos de población
- MADRID Nombre de sector urbano (salvo si sólo existe uno)

HOJA: **484-I**

ESCALA. 1:50.000





Instituto de Estadística  
de la Comunidad de Madrid

CONSEJERIA DE HACIENDA

**Comunidad de Madrid**

NOMENCLATOR DE LA COMUNIDAD DE MADRID 1.996

LEYENDA

— Límite de Comunidad Autónoma

— Límite de Términos Municipales

— Límite de Entidades

— Límite de núcleos y sectores urbanos

MADRID Nombre de entidades

MADRID Nombre de núcleos de población

Superficie de núcleos de población

MADRID Nombre de sector urbano (salvo si sólo existe uno)

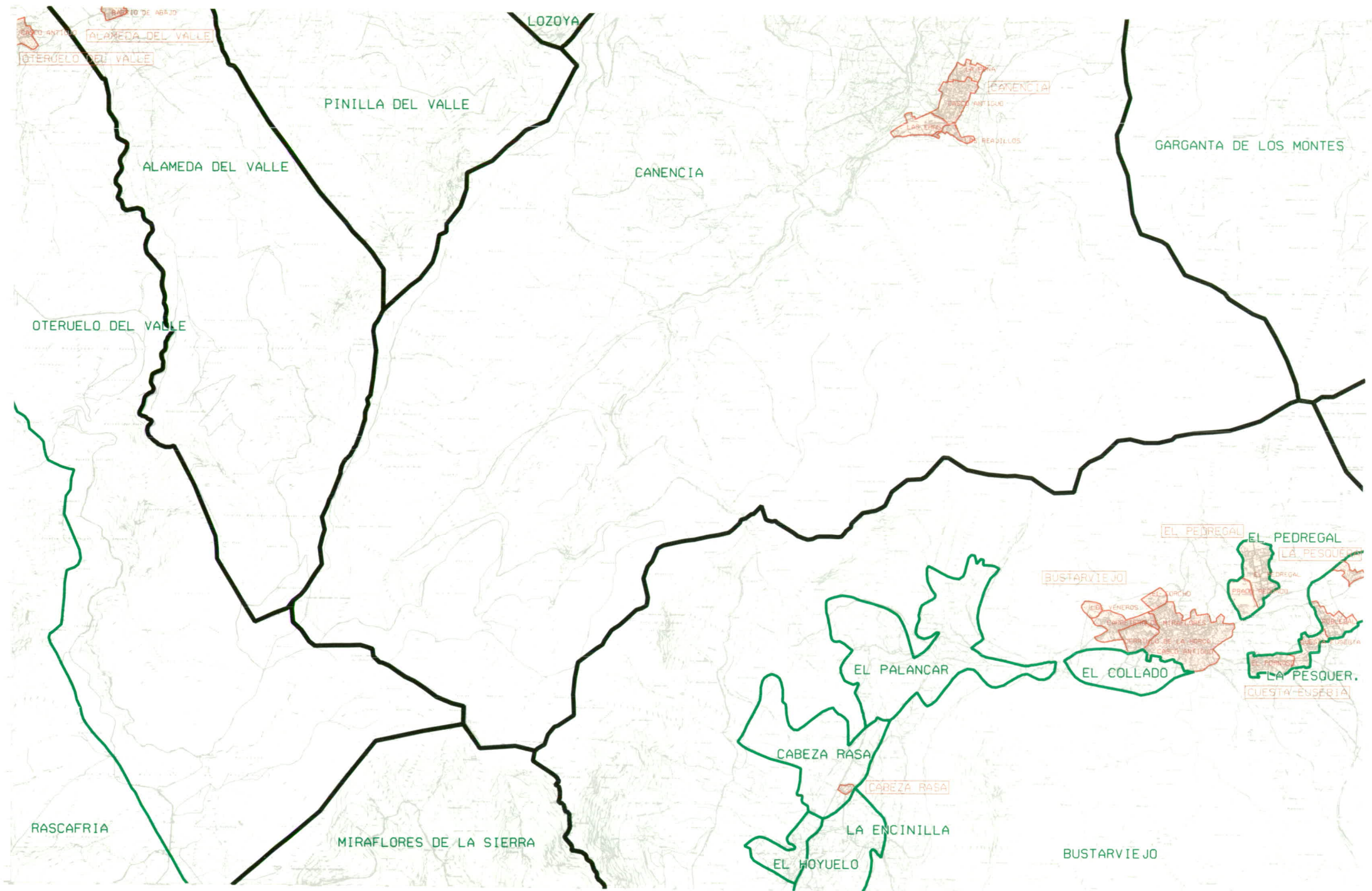
HOJA:

**484-II**

ESCALA: 1:50.000







Instituto de Estadística  
de la Comunidad de Madrid

CONSEJERIA DE HACIENDA

**Comunidad de Madrid**

NOMENCLATOR DE LA COMUNIDAD DE MADRID 1.996

LEYENDA

— Límite de Comunidad Autónoma

— Límite de Términos Municipales

— Límite de Entidades

— Límite de núcleos y sectores urbanos

MADRID Nombre de entidades

MADRID Nombre de núcleos de población

Superficie de núcleos de población

MADRID Nombre de sector urbano (salvo si sólo existe uno)

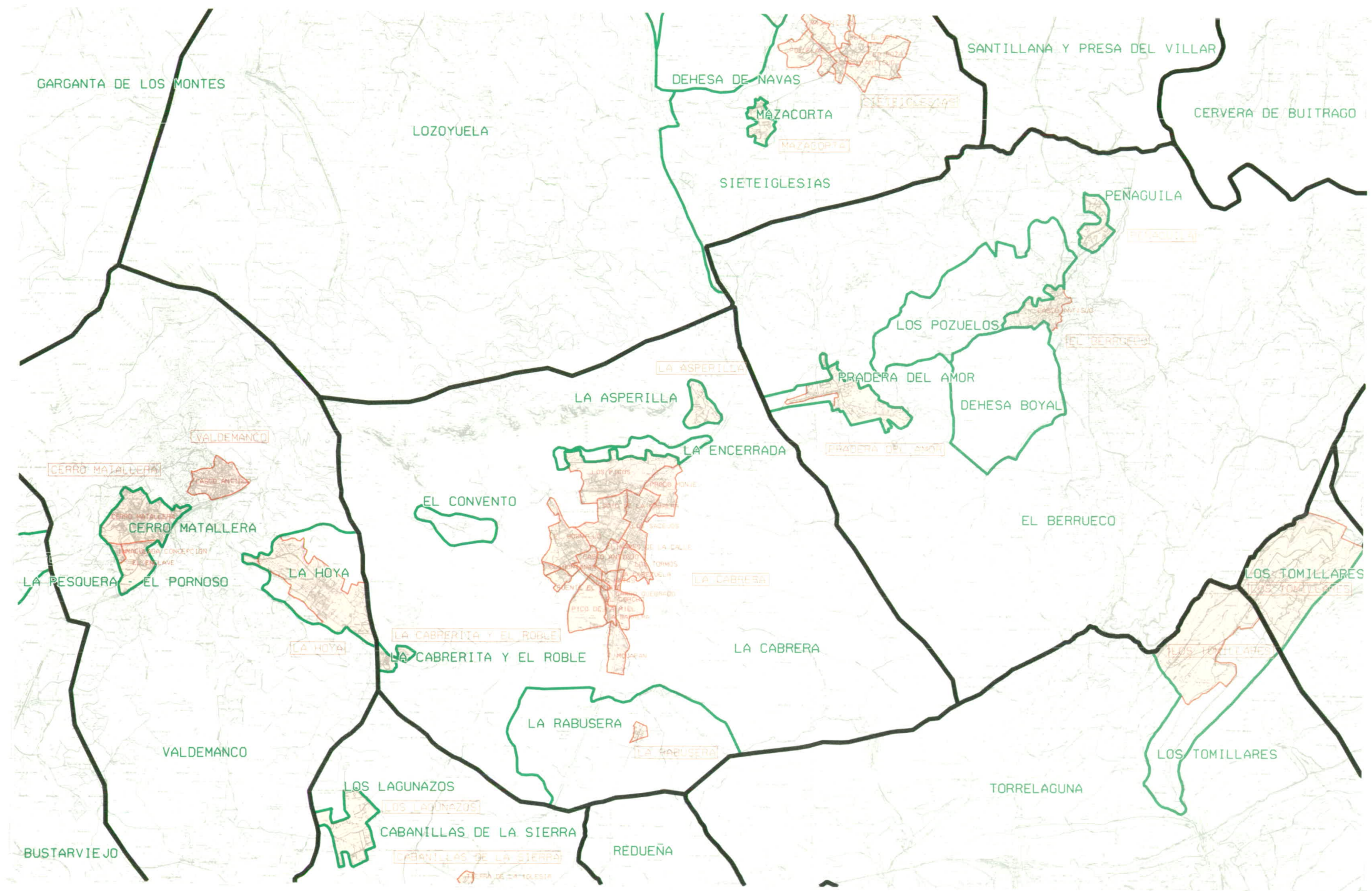
HOJA:

**484-III**

ESCALA: 1:50.000







Instituto de Estadística  
de la Comunidad de Madrid

CONSEJERIA DE HACIENDA

**Comunidad de Madrid**

NOMENCLATOR DE LA COMUNIDAD DE MADRID 1.996

LEYENDA

— Límite de Comunidad Autónoma

— Límite de Términos Municipales

— Límite de Entidades

— Límite de núcleos y sectores urbanos

MADRID Nombre de entidades

MADRID Nombre de núcleos de población

Superficie de núcleos de población

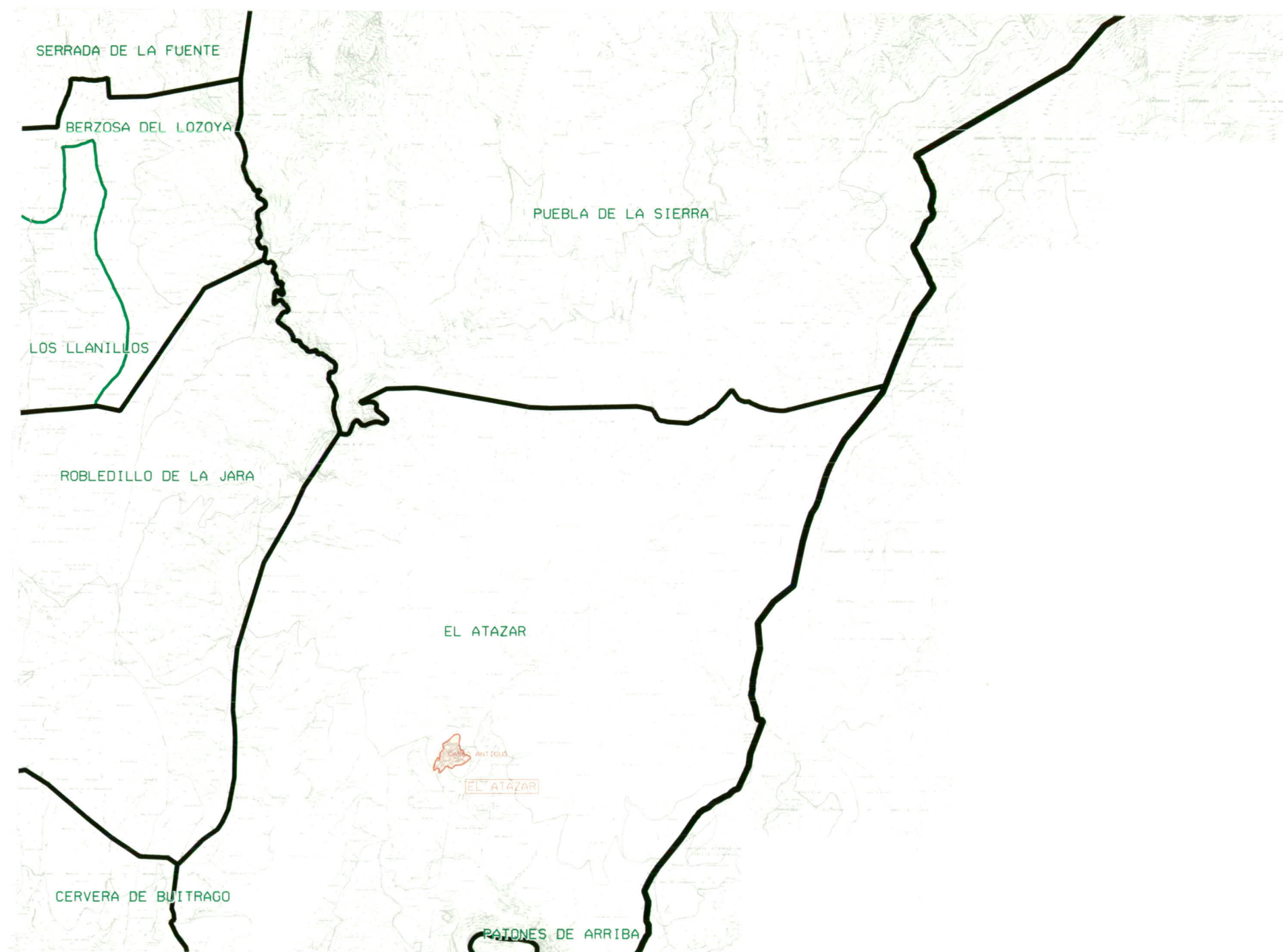
MADRID Nombre de sector urbano (salvo si sólo existe uno)

HOJA: **484-IV**

ESCALA. 1:50.000















Instituto de Estadística  
de la Comunidad de Madrid

CONSEJERIA DE HACIENDA

**Comunidad de Madrid**

NOMENCLATOR DE LA COMUNIDAD DE MADRID 1.996

LEYENDA

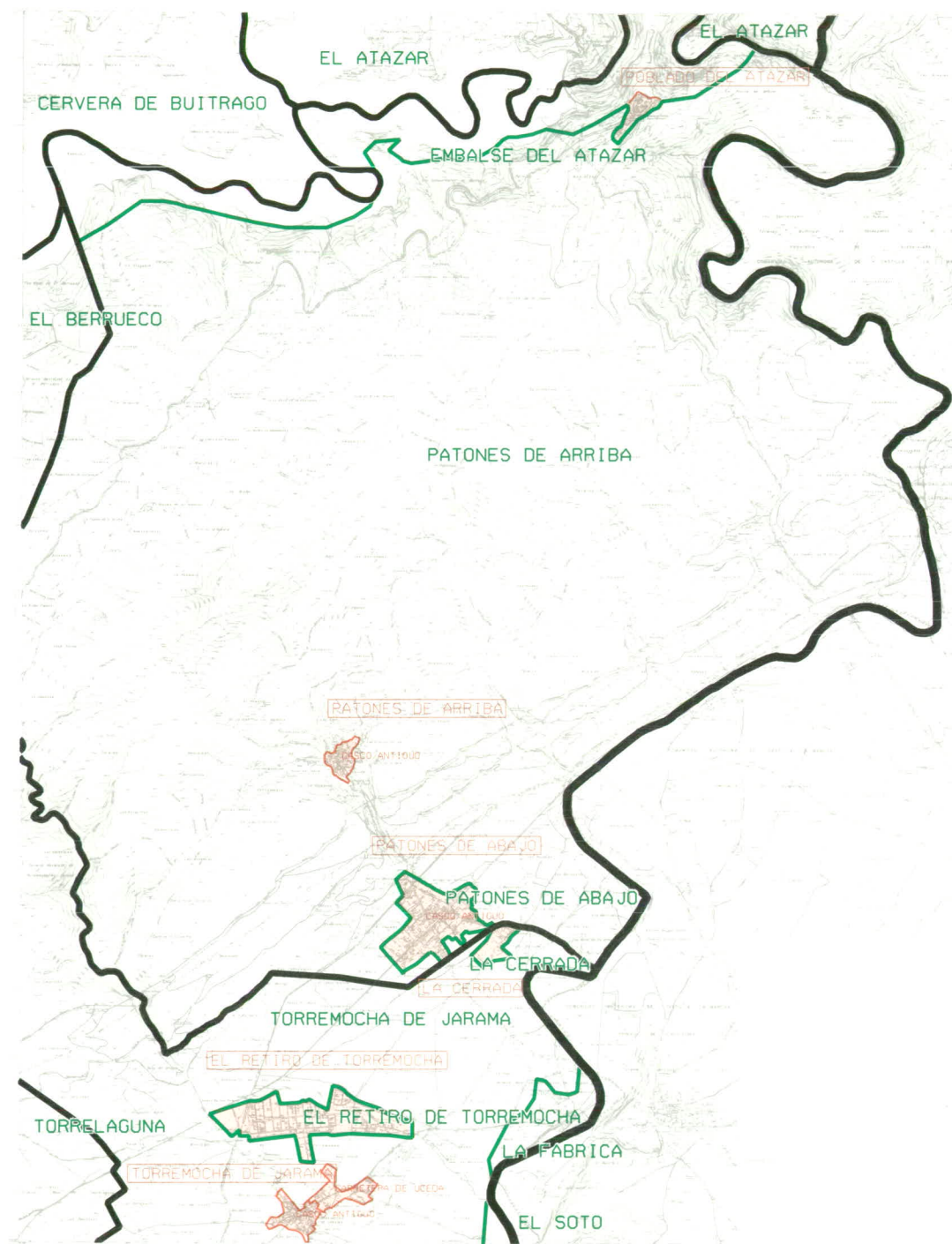
- |   |                                      |   |   |
|---|--------------------------------------|---|---|
|  | Límite de Comunidad Autónoma         |  | MADRID Nombre de entidades                                |
|  | Límite de Términos Municipales       |  | MADRID Nombre de núcleos de población                     |
|  | Límite de Entidades                  |  | Superficie de núcleos de población                        |
|  | Límite de núcleos y sectores urbanos |  | MADRID Nombre de sector urbano (salvo si sólo existe uno) |

HOJA:

**485-I**

ESCALA. 1:50.000





Instituto de Estadística  
de la Comunidad de Madrid  
CONSEJERIA DE HACIENDA

**Comunidad de Madrid**

NOMENCLATOR DE LA COMUNIDAD DE MADRID 1.996

LEYENDA

- Límite de Comunidad Autónoma
- Límite de Términos Municipales
- Límite de Entidades
- Límite de núcleos y sectores urbanos
- MADRID Nombre de entidades
- MADRID Nombre de núcleos de población
- Superficie de núcleos de población
- MADRID Nombre de sector urbano (salvo si sólo existe uno)

HOJA: **485-III**

ESCALA. 1:50.000











Instituto de Estadística  
de la Comunidad de Madrid

CONSEJERIA DE HACIENDA

**Comunidad de Madrid**

NOMENCLATOR DE LA COMUNIDAD DE MADRID 1.996

LEYENDA

- |  |   |
|--|---|
|  Límite de Comunidad Autónoma         |  MADRID Nombre de entidades                                |
|  Límite de Términos Municipales       |  MADRID Nombre de núcleos de población                     |
|  Límite de Entidades                  |  Superficie de núcleos de población                        |
|  Límite de núcleos y sectores urbanos |  MADRID Nombre de sector urbano (salvo si sólo existe uno) |

HOJA: **507-IV**

ESCALA: 1:50.000 





Instituto de Estadística  
de la Comunidad de Madrid

CONSEJERIA DE HACIENDA

**Comunidad de Madrid**

NOMENCLATOR DE LA COMUNIDAD DE MADRID 1.996

LEYENDA

Límite de Comunidad Autónoma

Límite de Términos Municipales

Límite de Entidades

Límite de núcleos y sectores urbanos

**MADRID** Nombre de entidades

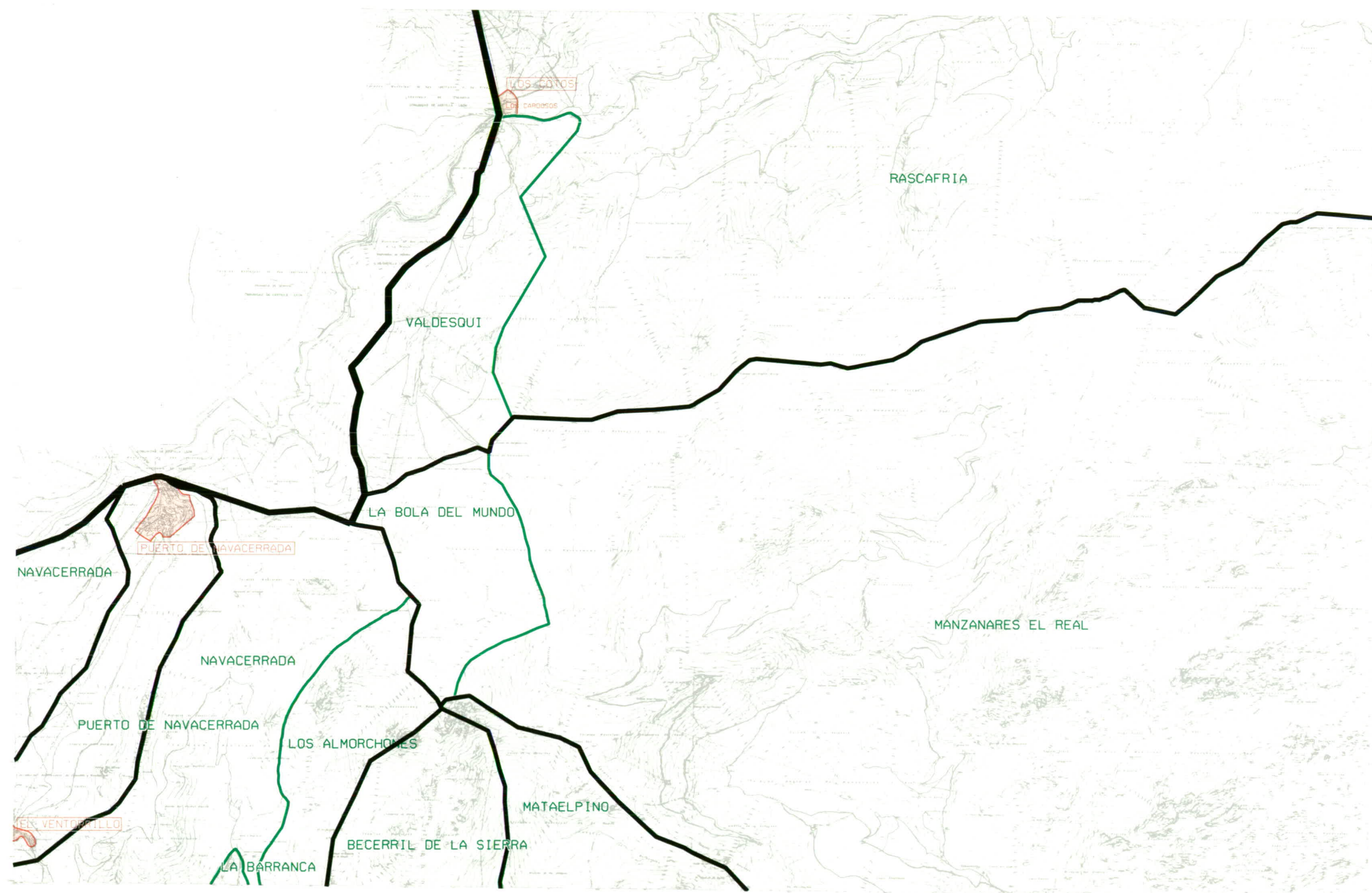
**MADRID** Nombre de núcleos de población

Superficie de núcleos de población

**MADRID** Nombre de sector urbano (salvo si sólo existe uno)

HOJA: **508-I**

ESCALA. 1:50.000



Instituto de Estadística  
de la Comunidad de Madrid  
CONSEJERIA DE HACIENDA

**Comunidad de Madrid**

NOMENCLATOR DE LA COMUNIDAD DE MADRID 1.996

LEYENDA

— Límite de Comunidad Autónoma

— Límite de Términos Municipales

— Límite de Entidades

— Límite de núcleos y sectores urbanos

MADRID Nombre de entidades

MADRID Nombre de núcleos de población

Superficie de núcleos de población

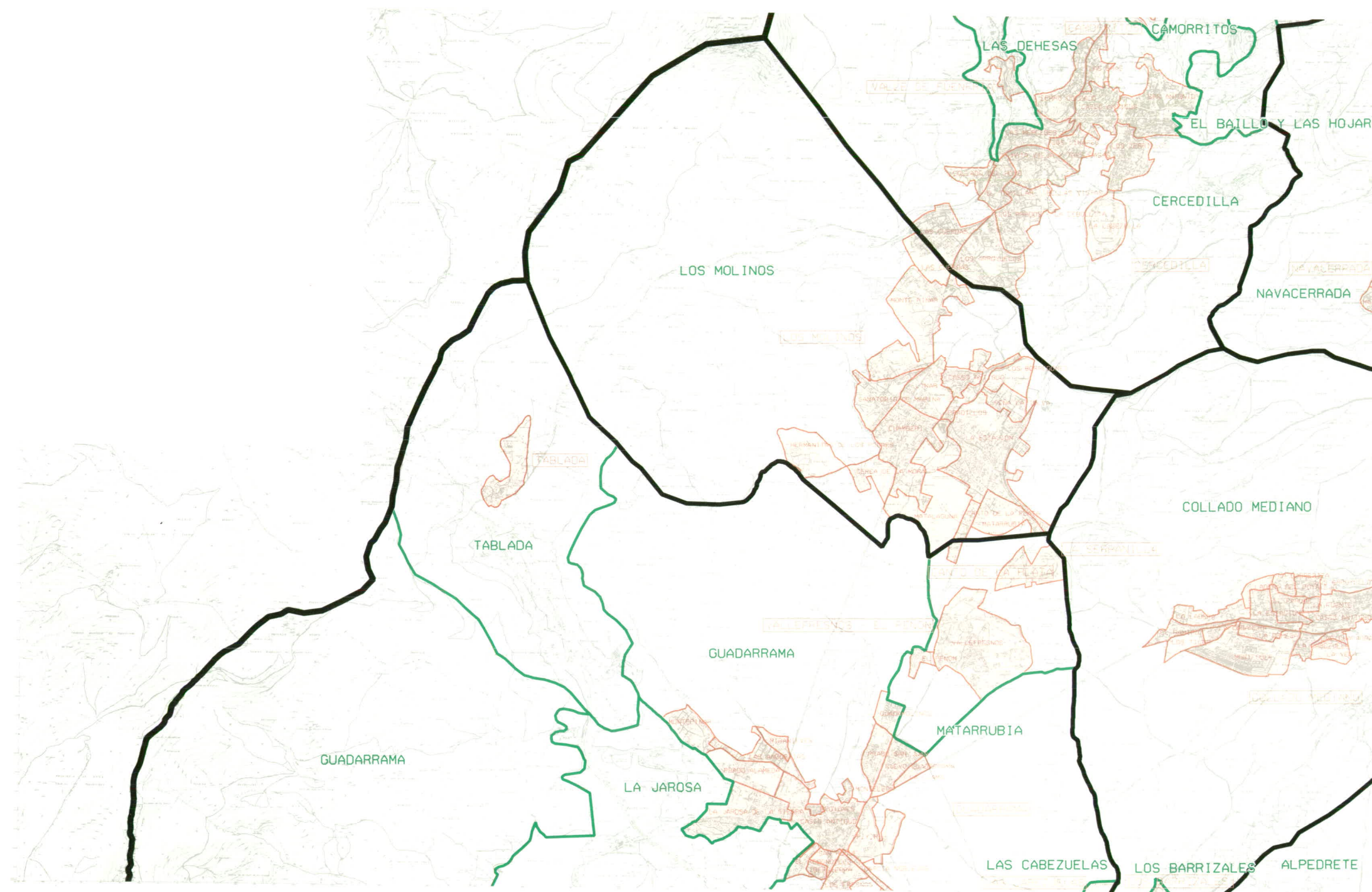
MADRID Nombre de sector urbano (salvo si sólo existe uno)

HOJA: **508-II**

ESCALA. 1:50.000















Instituto de Estadística  
de la Comunidad de Madrid  
CONSEJERIA DE HACIENDA

**Comunidad de Madrid**

NOMENCLATOR DE LA COMUNIDAD DE MADRID 1.996

LEYENDA

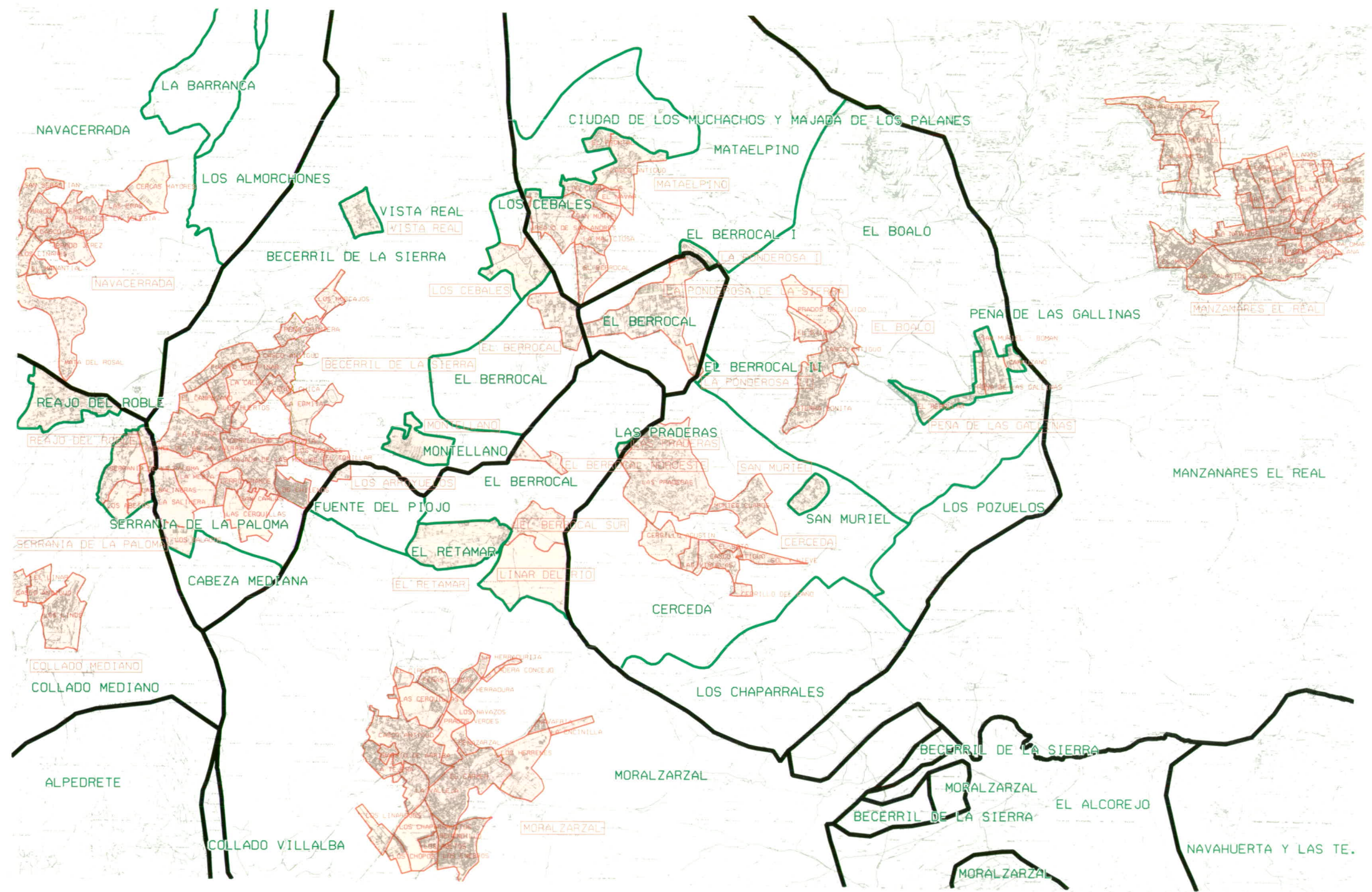
- |   |                                      |   |   |
|---|--------------------------------------|---|---|
|  | Límite de Comunidad Autónoma         |  | MADRID Nombre de entidades                                |
|  | Límite de Términos Municipales       |  | MADRID Nombre de núcleos de población                     |
|  | Límite de Entidades                  |  | Superficie de núcleos de población                        |
|  | Límite de núcleos y sectores urbanos |  | MADRID Nombre de sector urbano (salvo si sólo existe uno) |

HOJA: **508-III**

ESCALA. 1:50.000







Instituto de Estadística  
de la Comunidad de Madrid

CONSEJERIA DE HACIENDA

**Comunidad de Madrid**

NOMENCLATOR DE LA COMUNIDAD DE MADRID 1.996

LEYENDA

— Límite de Comunidad Autónoma

— Límite de Términos Municipales

— Límite de Entidades

— Límite de núcleos y sectores urbanos

MADRID Nombre de entidades

MADRID Nombre de núcleos de población

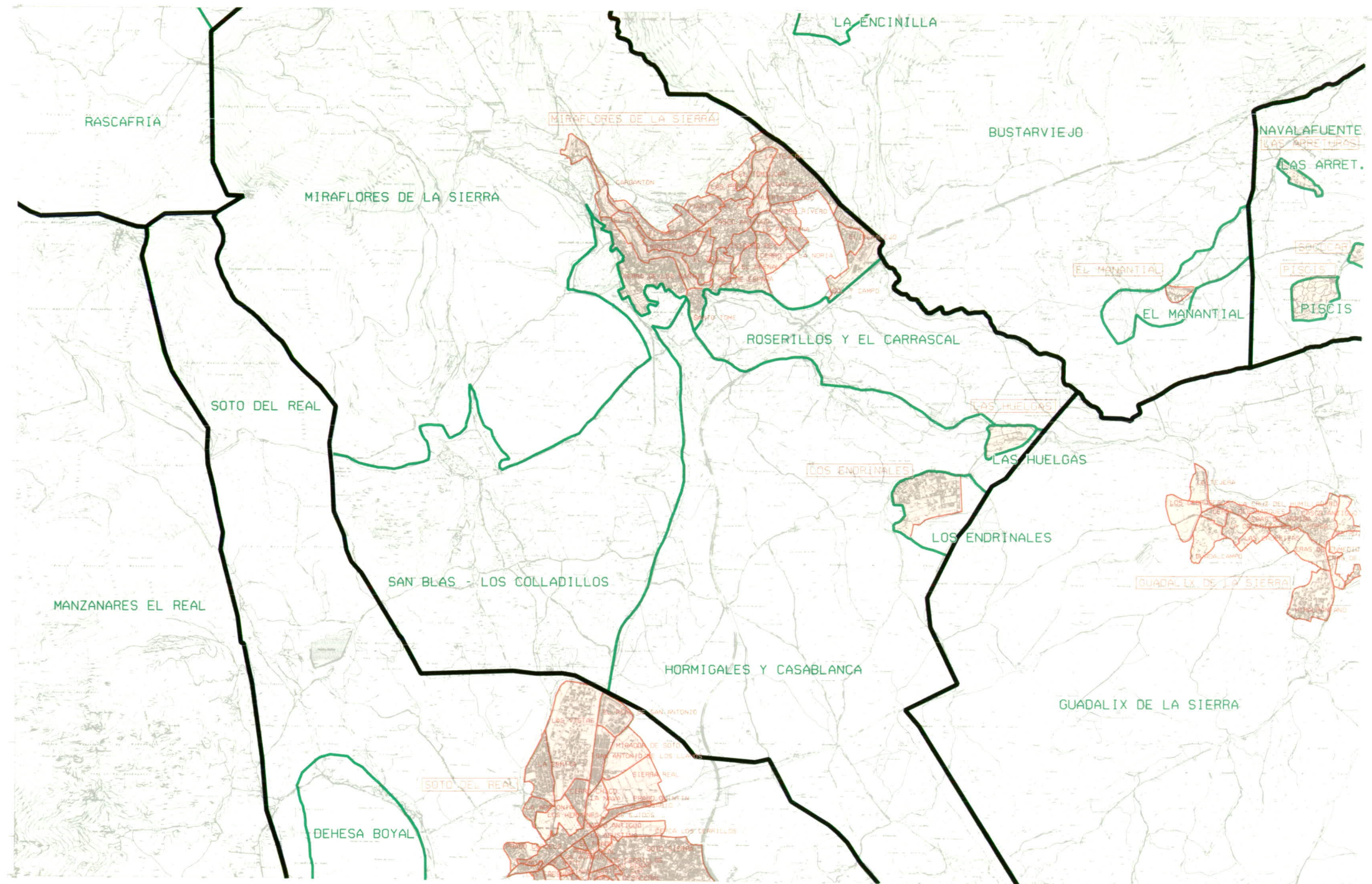
Superficie de núcleos de población

MADRID Nombre de sector urbano (salvo si sólo existe uno)

HOJA: **508-IV**

ESCALA: 1:50.000





Instituto de Estadística  
de la Comunidad de Madrid

CONSEJERIA DE HACIENDA

**Comunidad de Madrid**

NOMENCLATOR DE LA COMUNIDAD DE MADRID 1.996

LEYENDA

— Límite de Comunidad Autónoma

— Límite de Términos Municipales

— Límite de Entidades

— Límite de núcleos y sectores urbanos

MADRID Nombre de entidades

MADRID Nombre de núcleos de población

Superficie de núcleos de población

MADRID Nombre de sector urbano (salvo si sólo existe uno)

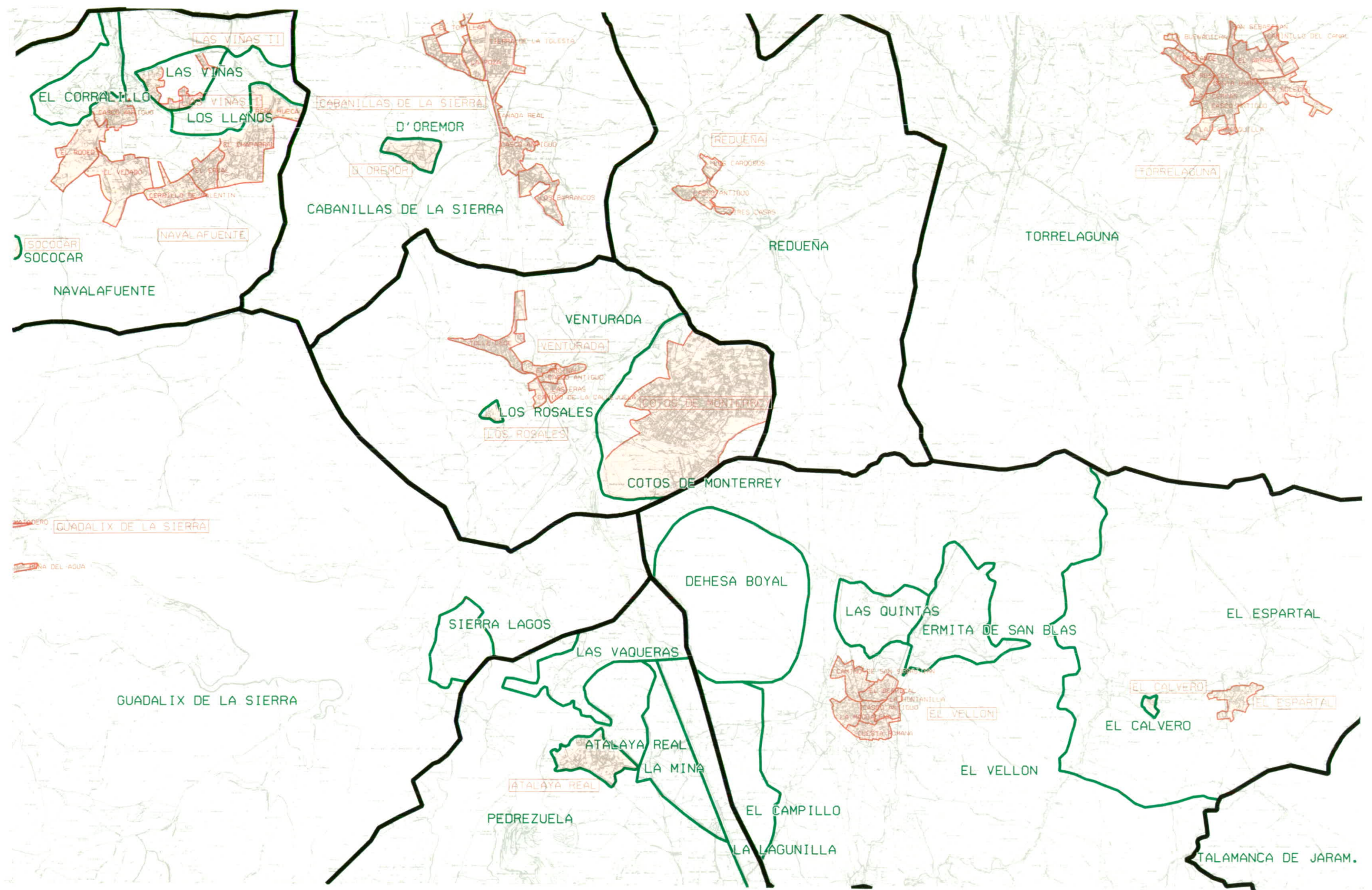
HOJA:

**509-I**

ESCALA. 1:50.000







Instituto de Estadística  
de la Comunidad de Madrid  
CONSEJERIA DE HACIENDA

**Comunidad de Madrid**

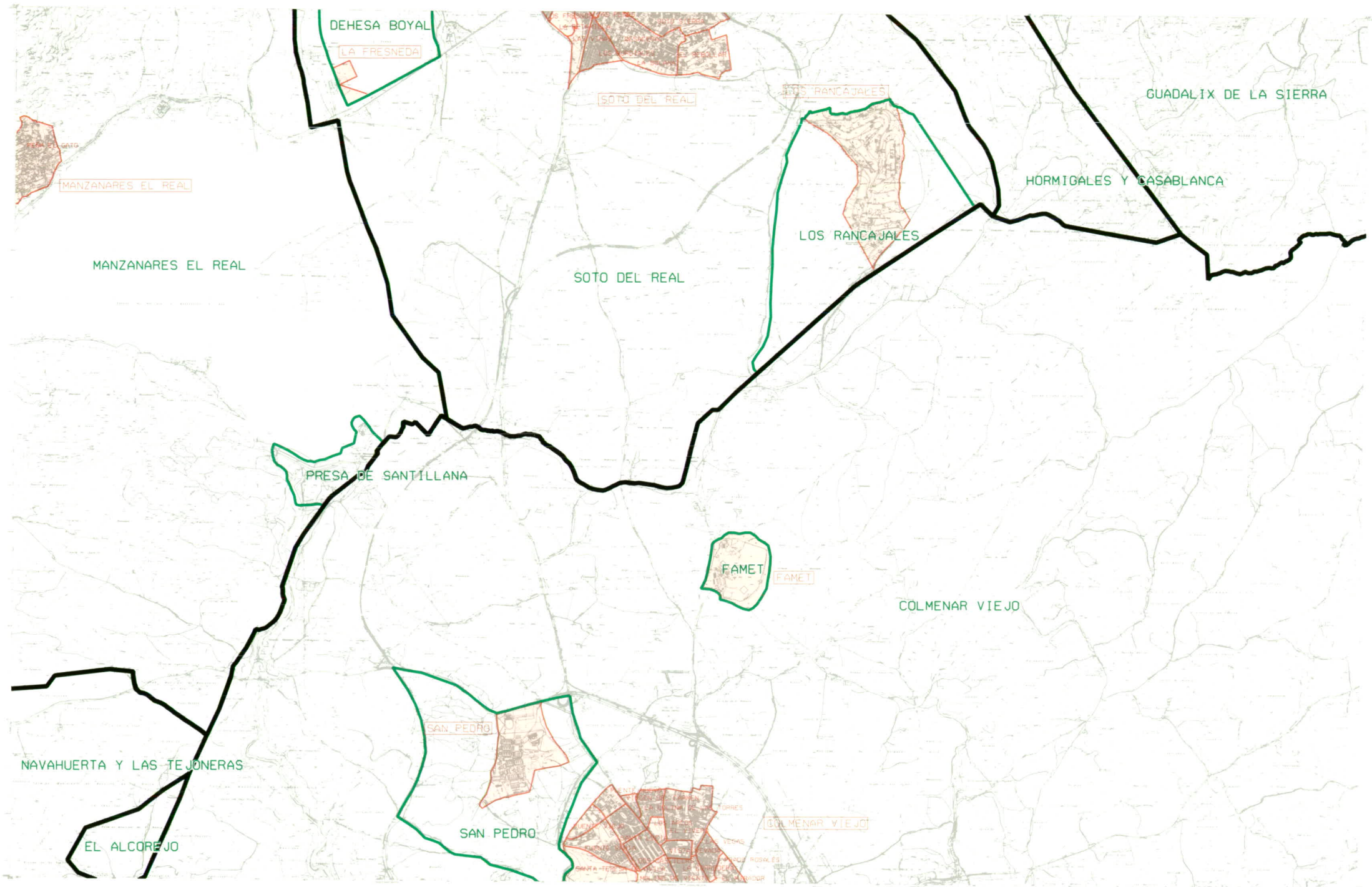
NOMENCLATOR DE LA COMUNIDAD DE MADRID 1.996

- LEYENDA**
- Límite de Comunidad Autónoma
  - Límite de Términos Municipales
  - Límite de Entidades
  - Límite de núcleos y sectores urbanos
  - MADRID** Nombre de entidades
  - Nombre de núcleos de población
  - Superficie de núcleos de población
  - MADRID** Nombre de sector urbano (salvo si sólo existe uno)

HOJA: **509-II**







Instituto de Estadística  
de la Comunidad de Madrid

CONSEJERIA DE HACIENDA

**Comunidad de Madrid**

NOMENCLATOR DE LA COMUNIDAD DE MADRID 1.996

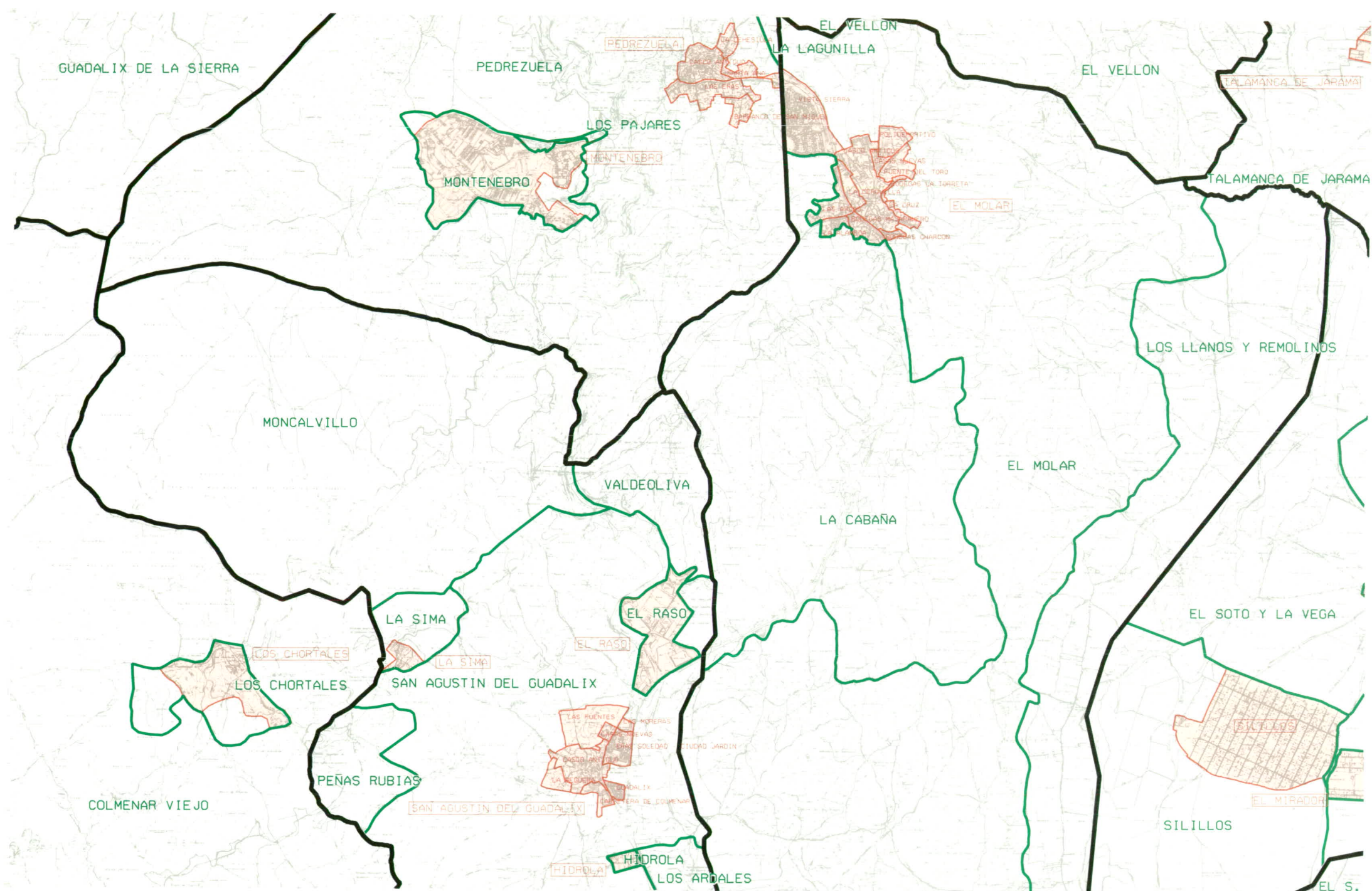
LEYENDA

- Límite de Comunidad Autónoma
- Límite de Términos Municipales
- Límite de Entidades
- Límite de núcleos y sectores urbanos
- MADRID Nombre de entidades
- MADRID Nombre de núcleos de población
- Superficie de núcleos de población
- MADRID Nombre de sector urbano (salvo si sólo existe uno)

HOJA: **509-III**

ESCALA. 1:50.000





Instituto de Estadística  
de la Comunidad de Madrid

CONSEJERIA DE HACIENDA

**Comunidad de Madrid**

NOMENCLATOR DE LA COMUNIDAD DE MADRID 1.996

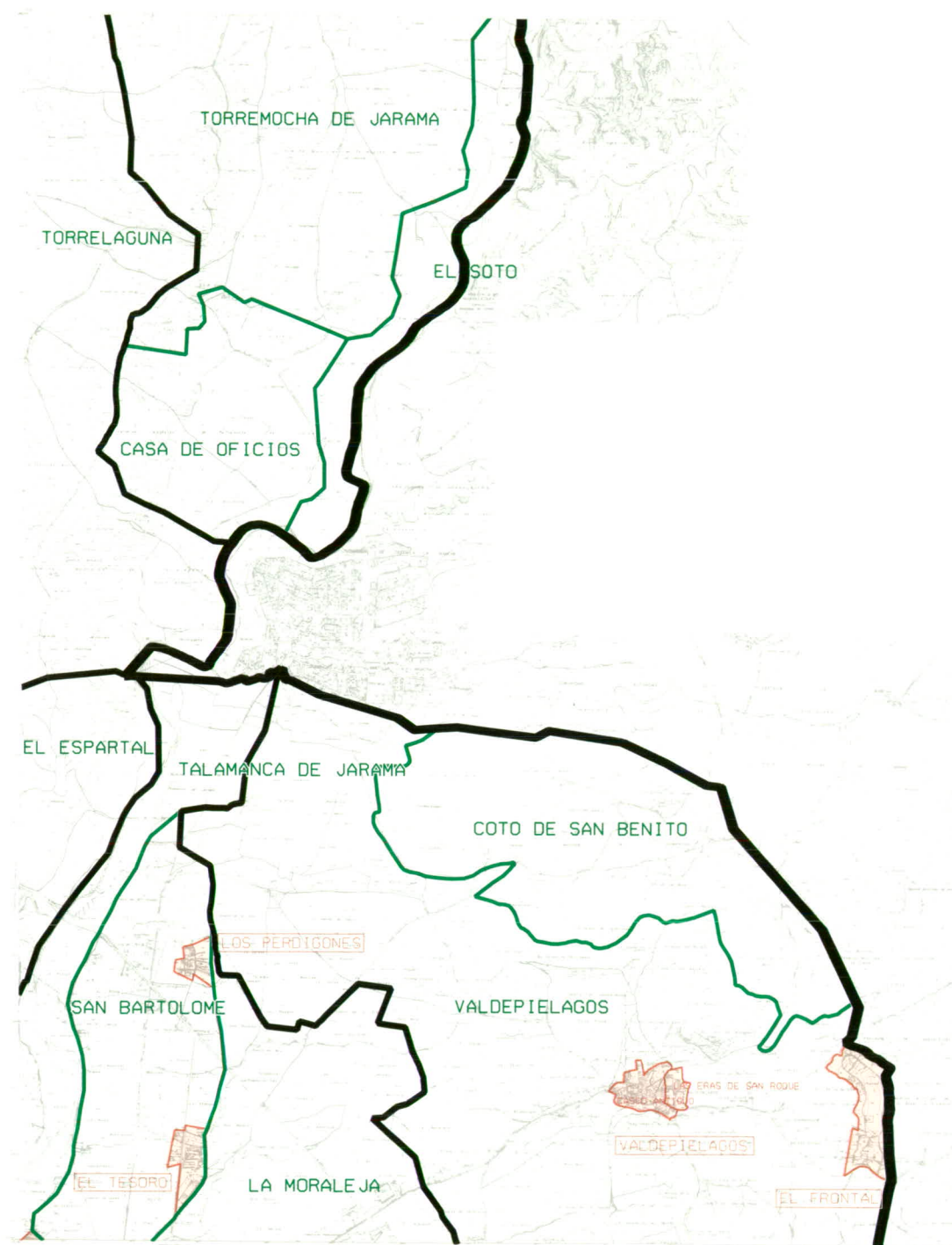
LEYENDA

- Límite de Comunidad Autónoma
- Límite de Términos Municipales
- Límite de Entidades
- Límite de núcleos y sectores urbanos
- MADRID Nombre de entidades
- MADRID Nombre de núcleos de población
- Superficie de núcleos de población
- MADRID Nombre de sector urbano (salvo si sólo existe uno)

HOJA: **509-IV**

ESCALA: 1:50.000





Instituto de Estadística  
de la Comunidad de Madrid

CONSEJERIA DE HACIENDA

**Comunidad de Madrid**

NOMENCLATOR DE LA COMUNIDAD DE MADRID 1.996

LEYENDA

— Límite de Comunidad Autónoma

— Límite de Términos Municipales

— Límite de Entidades

— Límite de núcleos y sectores urbanos

MADRID Nombre de entidades

MADRID Nombre de núcleos de población

Superficie de núcleos de población

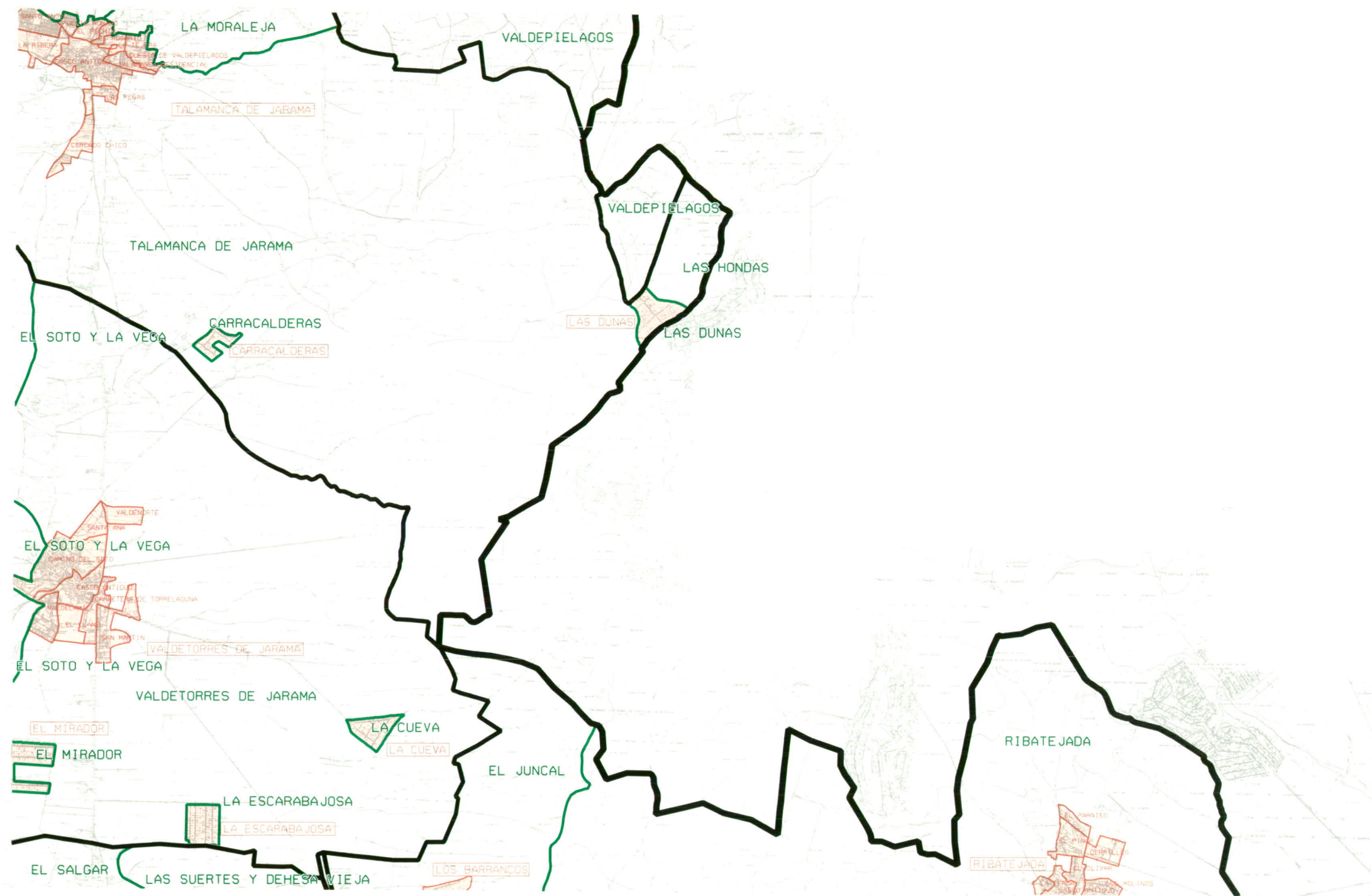
MADRID Nombre de sector urbano (salvo si sólo existe uno)

HOJA: **510-I**

ESCALA: 1:50.000







Instituto de Estadística  
de la Comunidad de Madrid

CONSEJERIA DE HACIENDA

**Comunidad de Madrid**

NOMENCLATOR DE LA COMUNIDAD DE MADRID 1.996

LEYENDA

— Límite de Comunidad Autónoma

— Límite de Términos Municipales

— Límite de Entidades

— Límite de núcleos y sectores urbanos

MADRID Nombre de entidades

MADRID Nombre de núcleos de población

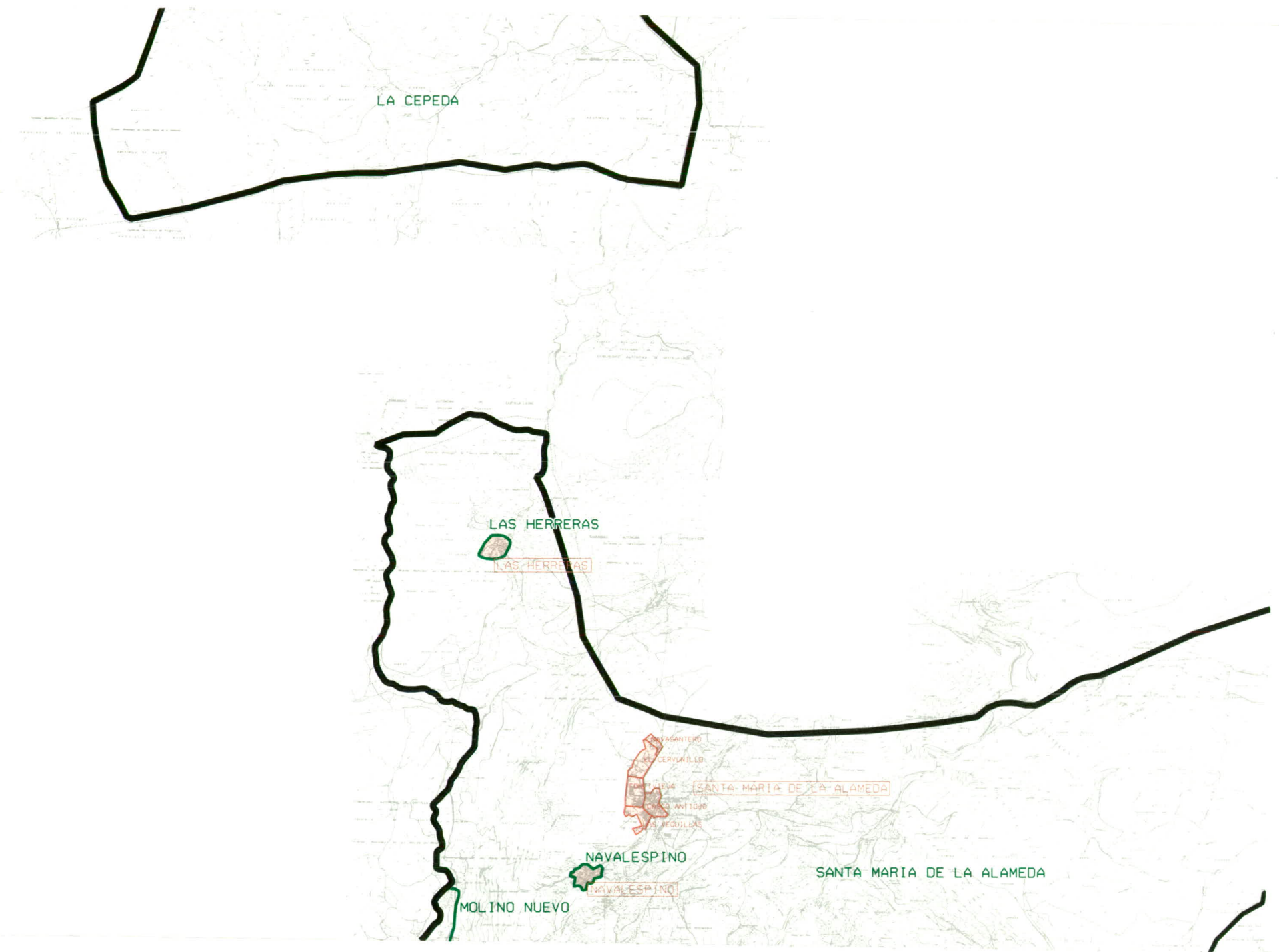
Superficie de núcleos de población

MADRID Nombre de sector urbano (salvo si sólo existe uno)

HOJA: **510-III**

ESCALA. 1:50.000





Instituto de Estadística  
de la Comunidad de Madrid

CONSEJERIA DE HACIENDA

**Comunidad de Madrid**

NOMENCLATOR DE LA COMUNIDAD DE MADRID 1.996

LEYENDA

— Límite de Comunidad Autónoma

— Límite de Términos Municipales

— Límite de Entidades

— Límite de núcleos y sectores urbanos

MADRID Nombre de entidades

MADRID Nombre de núcleos de población

Superficie de núcleos de población

MADRID Nombre de sector urbano (salvo si sólo existe uno)

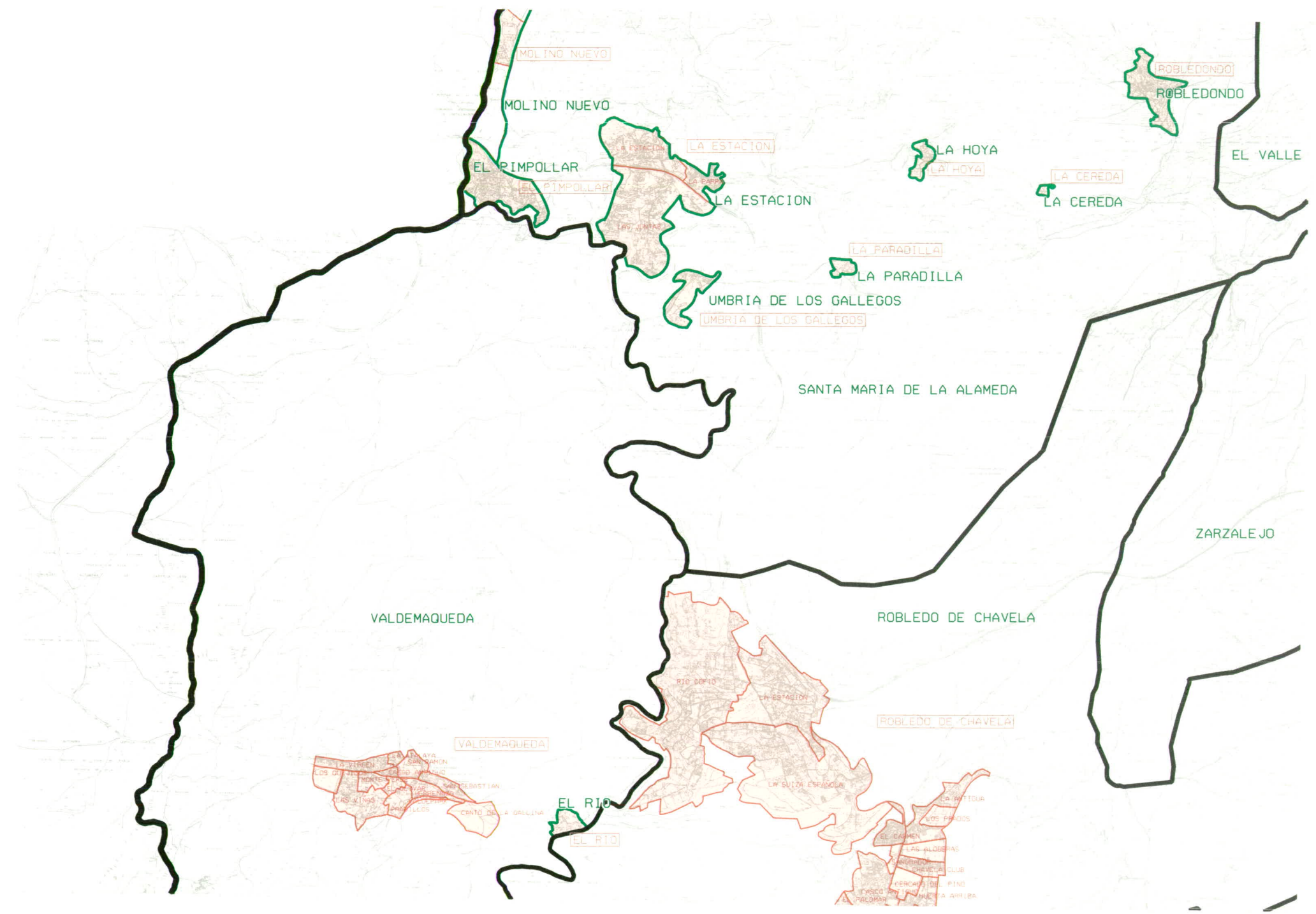
HOJA:

**532-II**

ESCALA. 1:50.000







Instituto de Estadística  
de la Comunidad de Madrid

CONSEJERIA DE HACIENDA

**Comunidad de Madrid**

NOMENCLATOR DE LA COMUNIDAD DE MADRID 1.996

LEYENDA

— Límite de Comunidad Autónoma

— Límite de Términos Municipales

— Límite de Entidades

— Límite de núcleos y sectores urbanos

MADRID Nombre de entidades

MADRID Nombre de núcleos de población


Superficie de núcleos de población

MADRID Nombre de sector urbano (salvo si sólo existe uno)

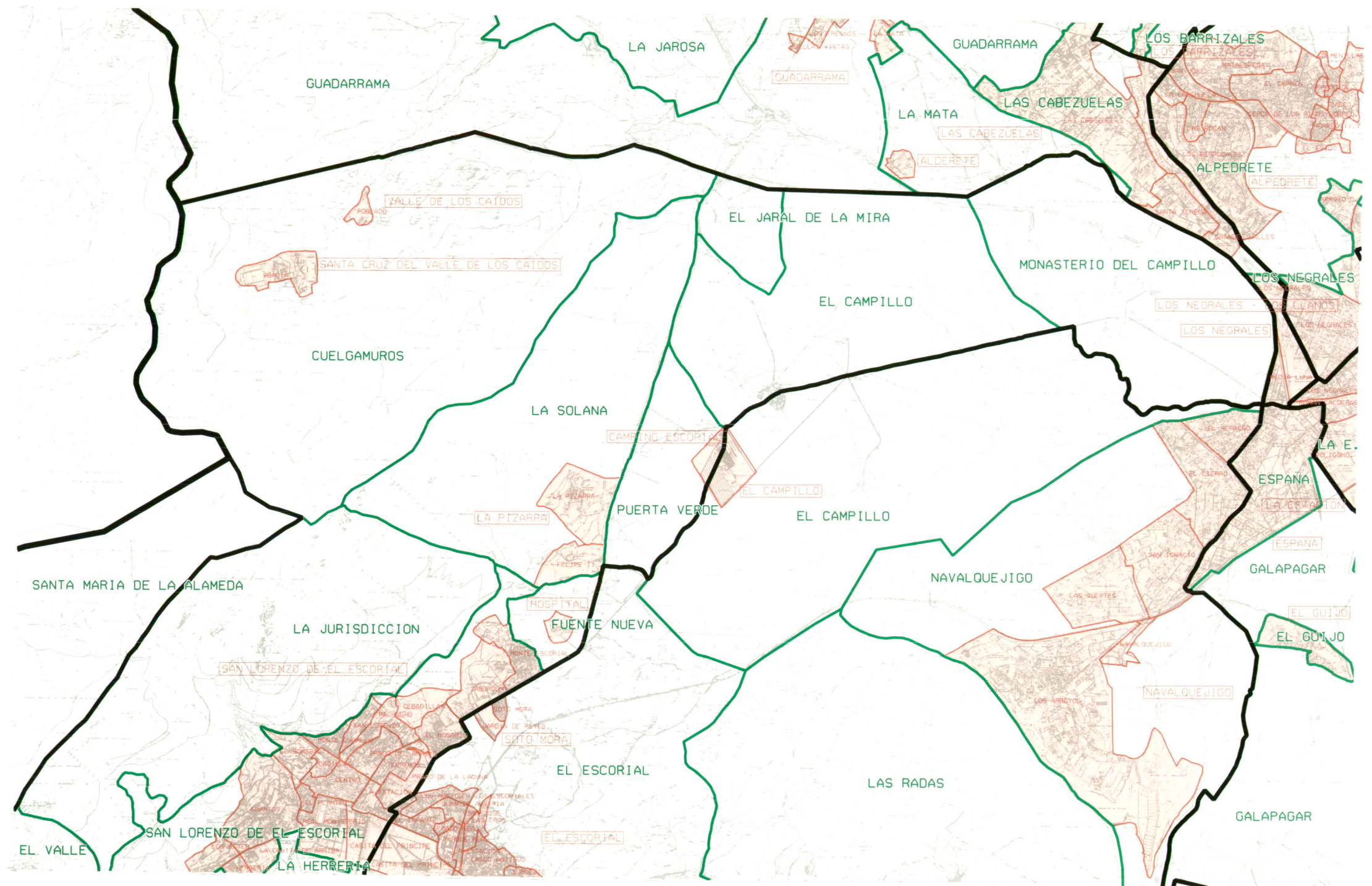
HOJA:

**532-IV**

ESCALA. 1:50.000







Instituto de Estadística  
de la Comunidad de Madrid

CONSEJERIA DE HACIENDA

**Comunidad de Madrid**

NOMENCLATOR DE LA COMUNIDAD DE MADRID 1.996

LEYENDA

— Límite de Comunidad Autónoma

— Límite de Términos Municipales

— Límite de Entidades

— Límite de núcleos y sectores urbanos

MADRID Nombre de entidades

MADRID Nombre de núcleos de población

Superficie de núcleos de población

MADRID Nombre de sector urbano (salvo si sólo existe uno)

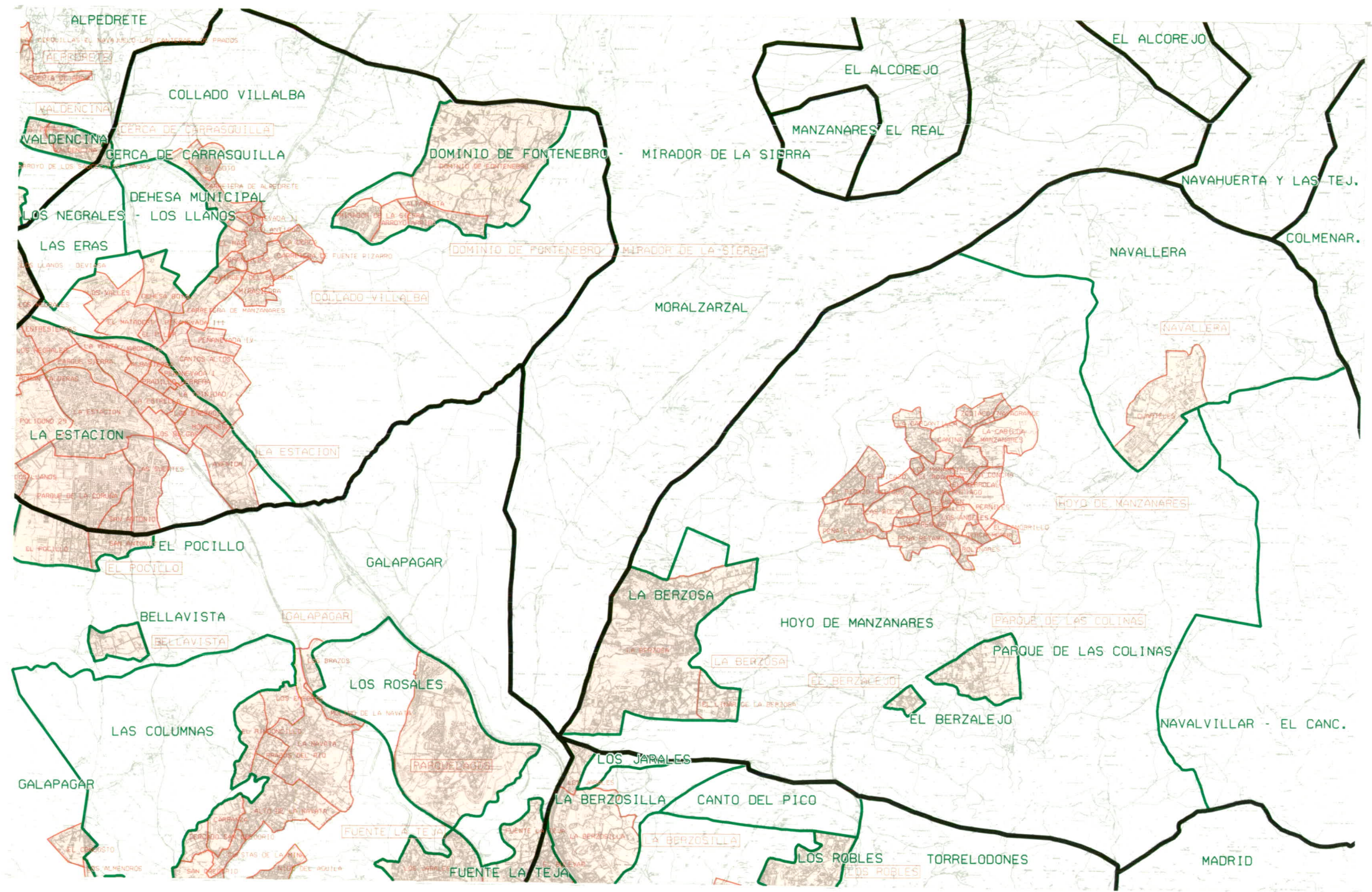
HOJA:

**533-I**

ESCALA: 1:50.000







Instituto de Estadística  
de la Comunidad de Madrid

CONSEJERIA DE HACIENDA

**Comunidad de Madrid**

NOMENCLATOR DE LA COMUNIDAD DE MADRID 1.996

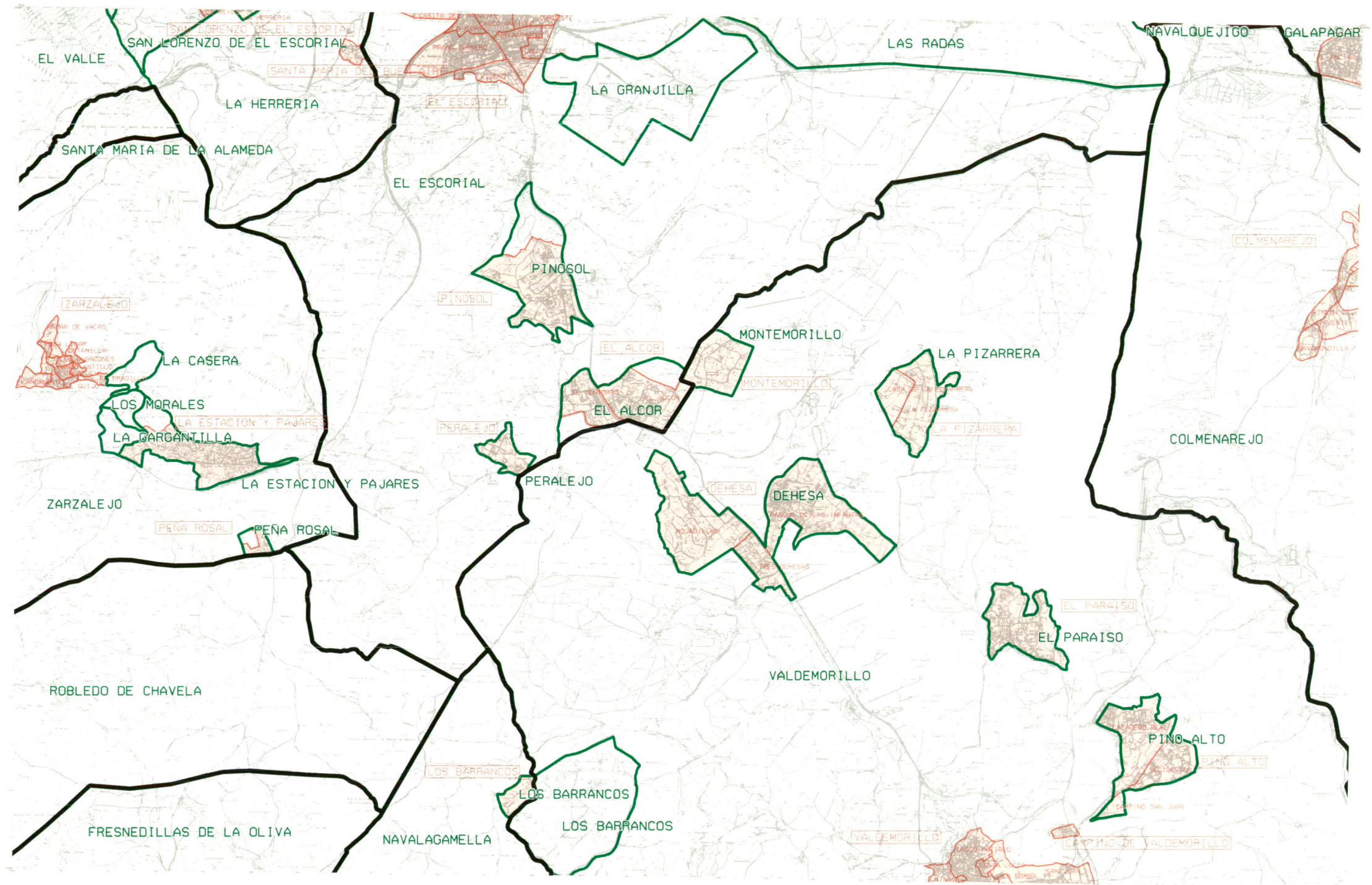
LEYENDA

- Límite de Comunidad Autónoma
- Límite de Términos Municipales
- Límite de Entidades
- Límite de núcleos y sectores urbanos
- MADRID** Nombre de entidades
- MADRID** Nombre de núcleos de población
- Superficie de núcleos de población
- MADRID** Nombre de sector urbano (salvo si sólo existe uno)

HOJA: **533-II**

ESCALA: 1:50.000





Instituto de Estadística  
de la Comunidad de Madrid

CONSEJERIA DE HACIENDA

**Comunidad de Madrid**

NOMENCLATOR DE LA COMUNIDAD DE MADRID 1.996

LEYENDA

— Límite de Comunidad Autónoma

— Límite de Términos Municipales

— Límite de Entidades

— Límite de núcleos y sectores urbanos

MADRID Nombre de entidades

MADRID Nombre de núcleos de población

Superficie de núcleos de población

MADRID Nombre de sector urbano (salvo si sólo existe uno)

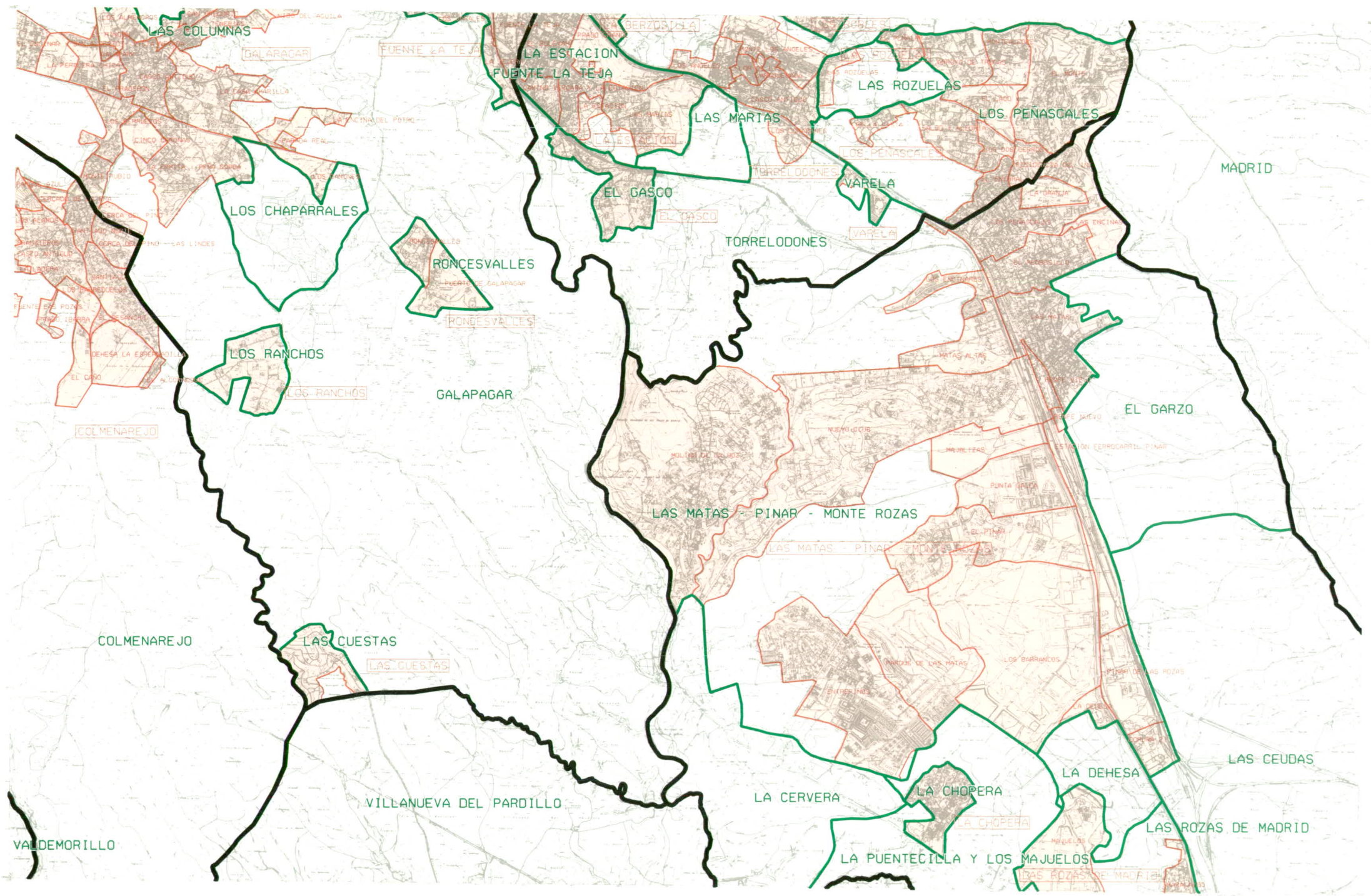
HOJA:

**533-III**

ESCALA. 1:50.000









Instituto de Estadística  
de la Comunidad de Madrid

CONSEJERIA DE HACIENDA

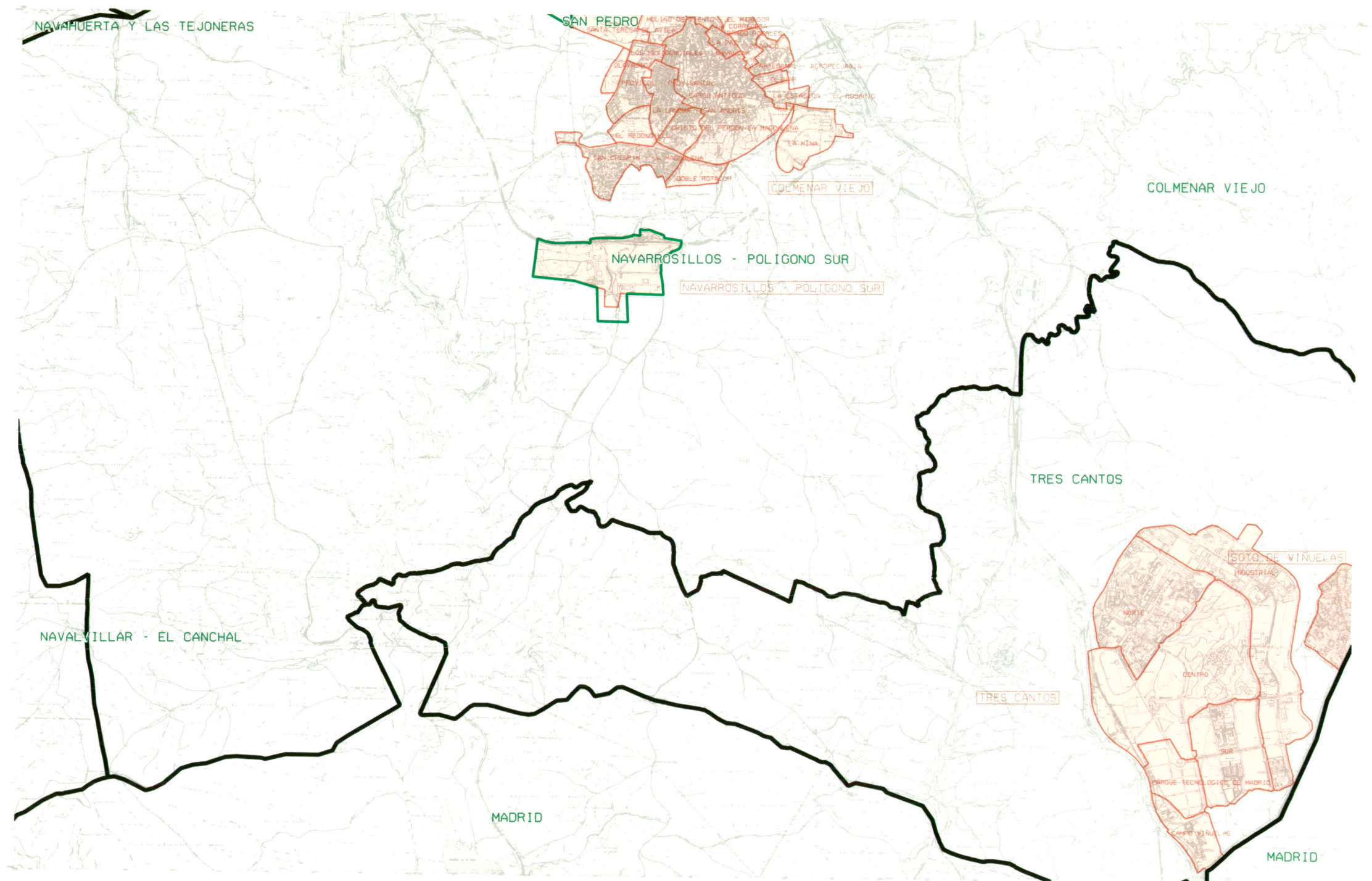
**Comunidad de Madrid**

NOMENCLATOR DE LA COMUNIDAD DE MADRID 1.996

**LEYENDA**

<ul style="list-style-type: none"> <li><span style="display: inline-block; width: 20px; height: 2px; background-color: black; margin-right: 5px;"></span> Límite de Comunidad Autónoma</li> <li><span style="display: inline-block; width: 20px; height: 2px; background-color: black; margin-right: 5px;"></span> Límite de Términos Municipales</li> <li><span style="display: inline-block; width: 20px; border-bottom: 2px solid green; margin-right: 5px;"></span> Límite de Entidades</li> <li><span style="display: inline-block; width: 20px; border-bottom: 2px solid red; margin-right: 5px;"></span> Límite de núcleos y sectores urbanos</li> </ul>	<table border="0" style="width: 100%;"> <tr> <td style="width: 50%; vertical-align: top;"> <p><b>MADRID</b> Nombre de entidades</p> <p><b>MADRID</b> Nombre de núcleos de población</p> <p><span style="display: inline-block; width: 15px; height: 10px; background-color: #fde9d9; border: 1px solid #ccc; margin-right: 5px;"></span> Superficie de núcleos de población</p> <p><b>MADRID</b> Nombre de sector urbano (salvo si sólo existe uno)</p> </td> <td style="width: 50%; vertical-align: top;"> <p>HOJA: <b>533-IV</b></p> <p>ESCALA. 1:50.000</p>  </td> </tr> </table>	<p><b>MADRID</b> Nombre de entidades</p> <p><b>MADRID</b> Nombre de núcleos de población</p> <p><span style="display: inline-block; width: 15px; height: 10px; background-color: #fde9d9; border: 1px solid #ccc; margin-right: 5px;"></span> Superficie de núcleos de población</p> <p><b>MADRID</b> Nombre de sector urbano (salvo si sólo existe uno)</p>	<p>HOJA: <b>533-IV</b></p> <p>ESCALA. 1:50.000</p> 
<p><b>MADRID</b> Nombre de entidades</p> <p><b>MADRID</b> Nombre de núcleos de población</p> <p><span style="display: inline-block; width: 15px; height: 10px; background-color: #fde9d9; border: 1px solid #ccc; margin-right: 5px;"></span> Superficie de núcleos de población</p> <p><b>MADRID</b> Nombre de sector urbano (salvo si sólo existe uno)</p>	<p>HOJA: <b>533-IV</b></p> <p>ESCALA. 1:50.000</p> 		





Instituto de Estadística  
de la Comunidad de Madrid

CONSEJERIA DE HACIENDA

**Comunidad de Madrid**

NOMENCLATOR DE LA COMUNIDAD DE MADRID 1.996

LEYENDA

— Límite de Comunidad Autónoma

— Límite de Términos Municipales

— Límite de Entidades

— Límite de núcleos y sectores urbanos

MADRID Nombre de entidades

MADRID Nombre de núcleos de población

Superficie de núcleos de población

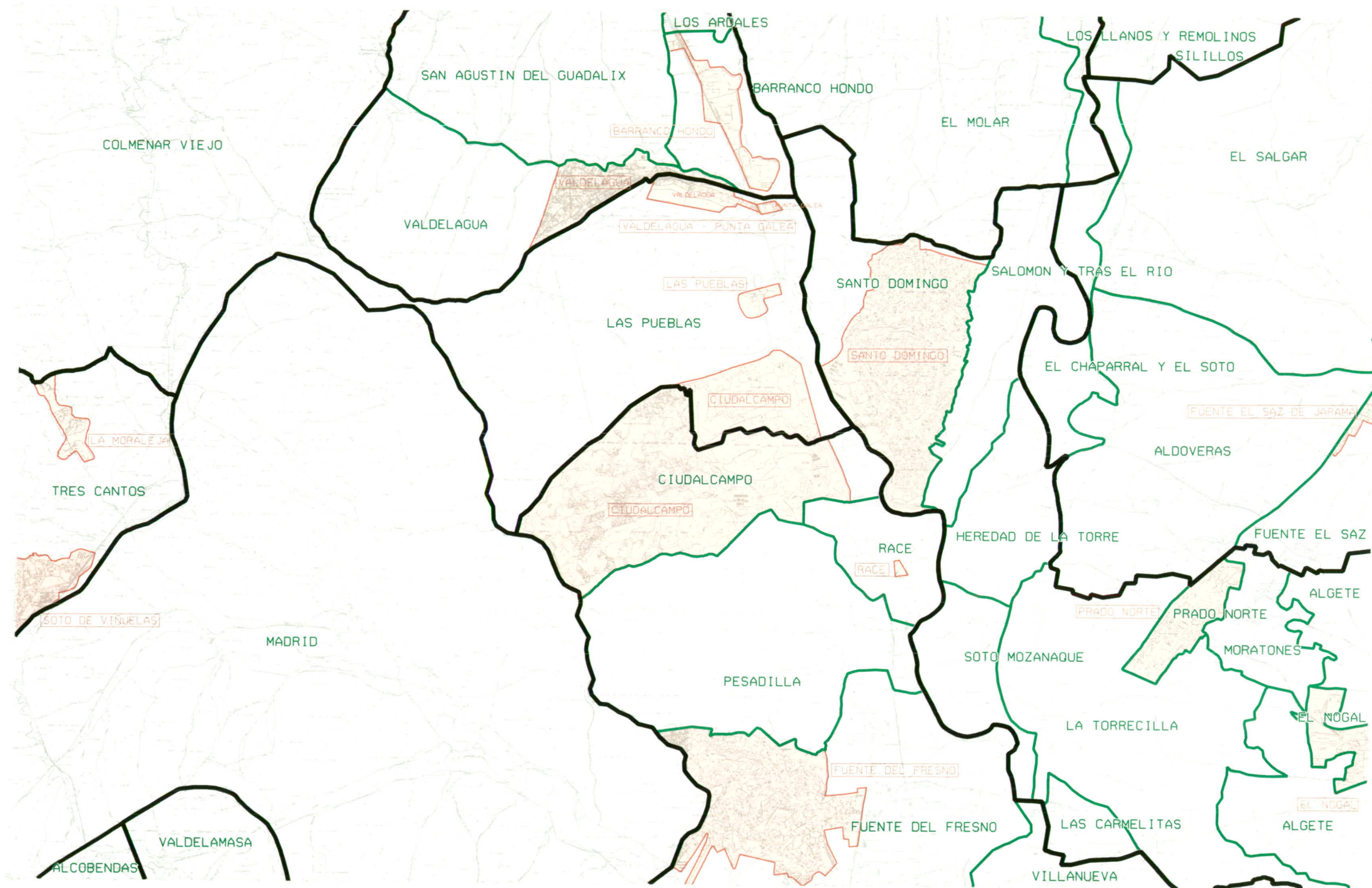
MADRID Nombre de sector urbano (salvo si sólo existe uno)

HOJA: **534-I**

ESCALA: 1:50.000











Instituto de Estadística  
de la Comunidad de Madrid


CONSEJERIA DE HACIENDA

**Comunidad de Madrid**

NOMENCLATOR DE LA COMUNIDAD DE MADRID 1.996

LEYENDA

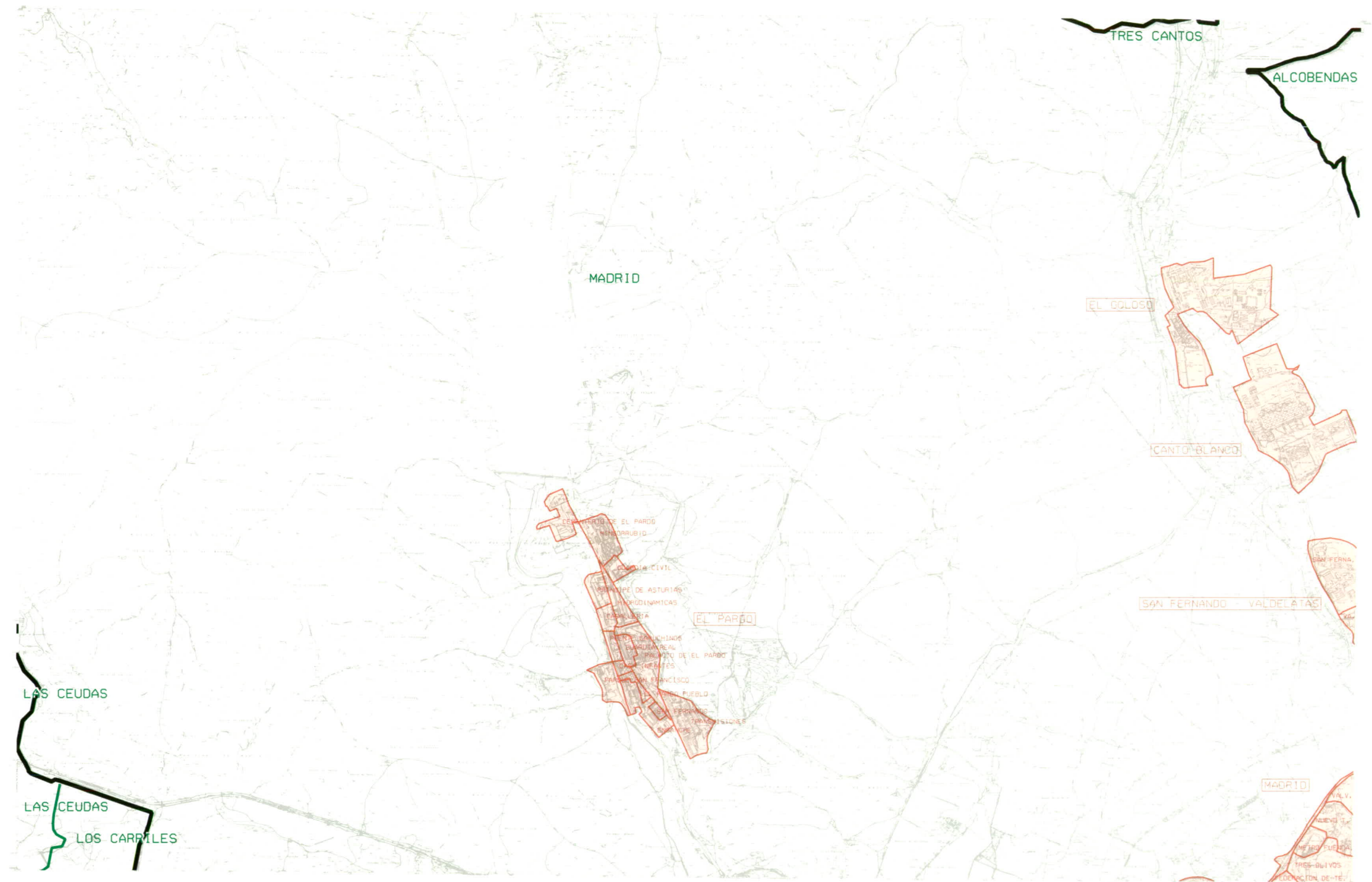
-  Límite de Comunidad Autónoma
-  Límite de Términos Municipales
-  Límite de Entidades
-  Límite de núcleos y sectores urbanos

- MADRID** Nombre de entidades
- MADRID** Nombre de núcleos de población
-  Superficie de núcleos de población
- MADRID** Nombre de sector urbano (salvo si sólo existe uno)

HOJA: **534-II**

ESCALA: 1:50.000 





Instituto de Estadística  
de la Comunidad de Madrid

CONSEJERIA DE HACIENDA

**Comunidad de Madrid**

NOMENCLATOR DE LA COMUNIDAD DE MADRID 1.996

LEYENDA

— Límite de Comunidad Autónoma

— Límite de Términos Municipales

— Límite de Entidades

— Límite de núcleos y sectores urbanos

MADRID Nombre de entidades

MADRID Nombre de núcleos de población

Superficie de núcleos de población

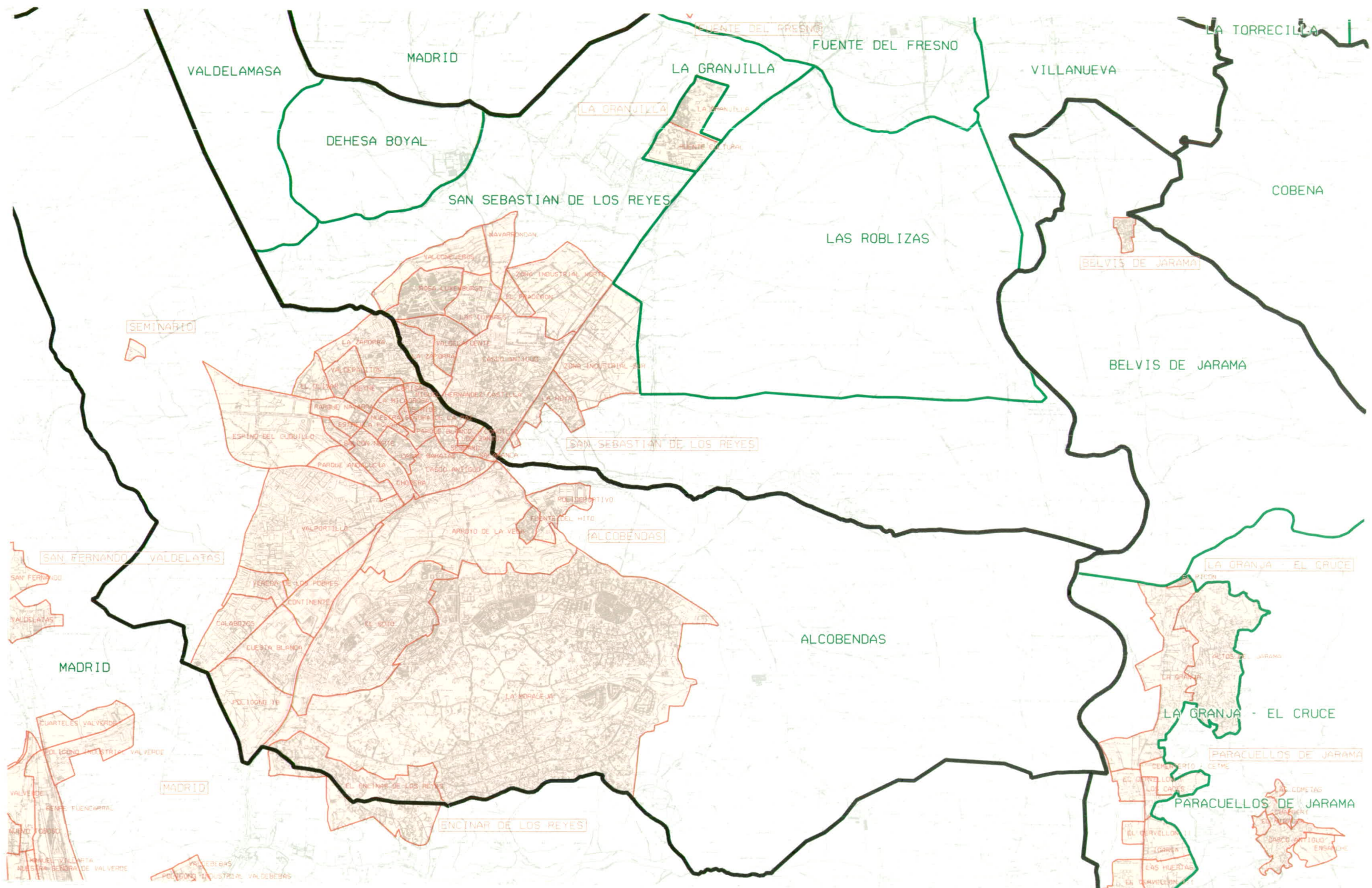
MADRID Nombre de sector urbano (salvo si sólo existe uno)

HOJA: **534-III**

ESCALA: 1:50.000







Instituto de Estadística  
de la Comunidad de Madrid  
CONSEJERIA DE HACIENDA

## Comunidad de Madrid

### NOMENCLATOR DE LA COMUNIDAD DE MADRID 1.996

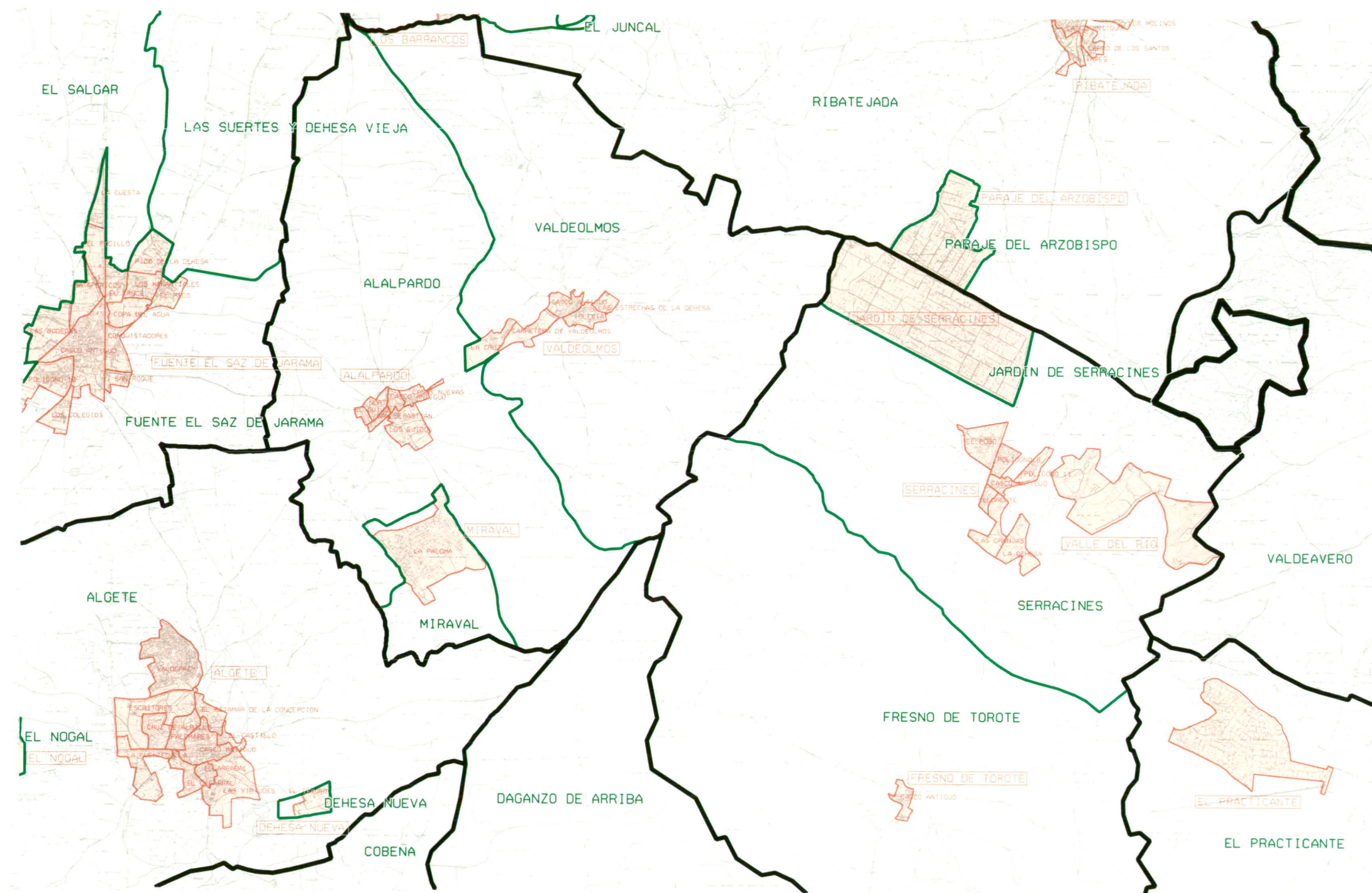
#### LEYENDA

- Límite de Comunidad Autónoma
- Límite de Términos Municipales
- Límite de Entidades
- Límite de núcleos y sectores urbanos
- MADRID Nombre de entidades
- MADRID Nombre de núcleos de población
- Superficie de núcleos de población
- MADRID Nombre de sector urbano (salvo si sólo existe uno)

HOJA: **534-IV**

ESCALA: 1:50.000









Instituto de Estadística  
de la Comunidad de Madrid


CONSEJERIA DE HACIENDA

**Comunidad de Madrid**

NOMENCLATOR DE LA COMUNIDAD DE MADRID 1.996

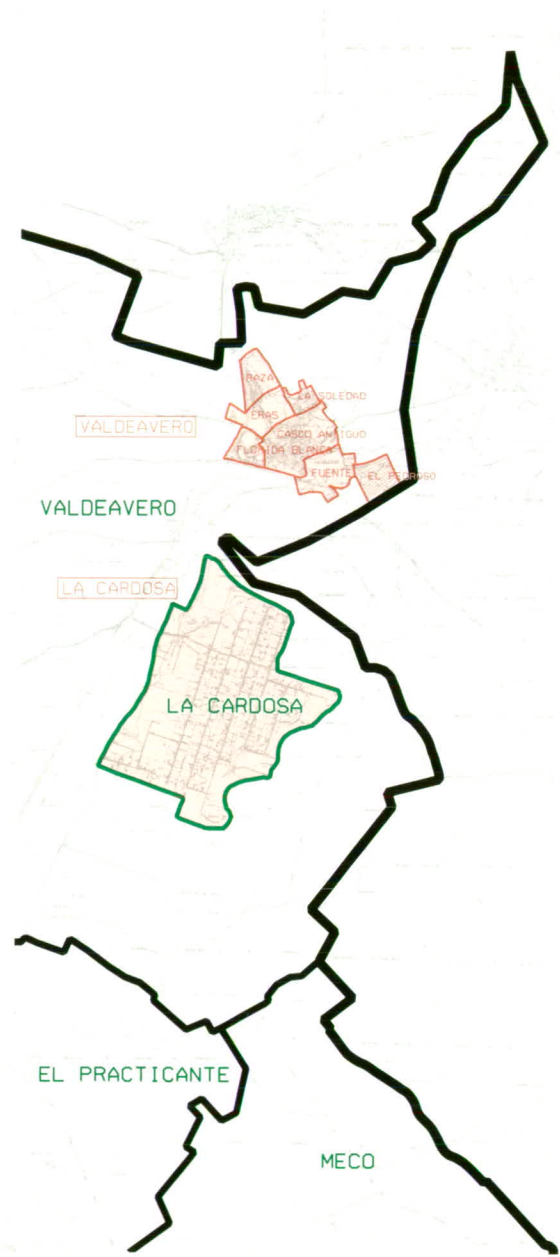
LEYENDA

-  Límite de Comunidad Autónoma
-  Límite de Términos Municipales
-  Límite de Entidades
-  Límite de núcleos y sectores urbanos

- MADRID** Nombre de entidades
- MADRID** Nombre de núcleos de población
-  Superficie de núcleos de población
- MADRID** Nombre de sector urbano (salvo si sólo existe uno)

HOJA: **535-I**

ESCALA: 1:50.000 



Instituto de Estadística  
de la Comunidad de Madrid

CONSEJERIA DE HACIENDA

**Comunidad de Madrid**

NOMENCLATOR DE LA COMUNIDAD DE MADRID 1.996

LEYENDA

- |  |   |
|--|---|
|  Límite de Comunidad Autónoma         |  MADRID Nombre de entidades                                |
|  Límite de Términos Municipales       |  MADRID Nombre de núcleos de población                     |
|  Límite de Entidades                  |  Superficie de núcleos de población                        |
|  Límite de núcleos y sectores urbanos |  MADRID Nombre de sector urbano (salvo si sólo existe uno) |

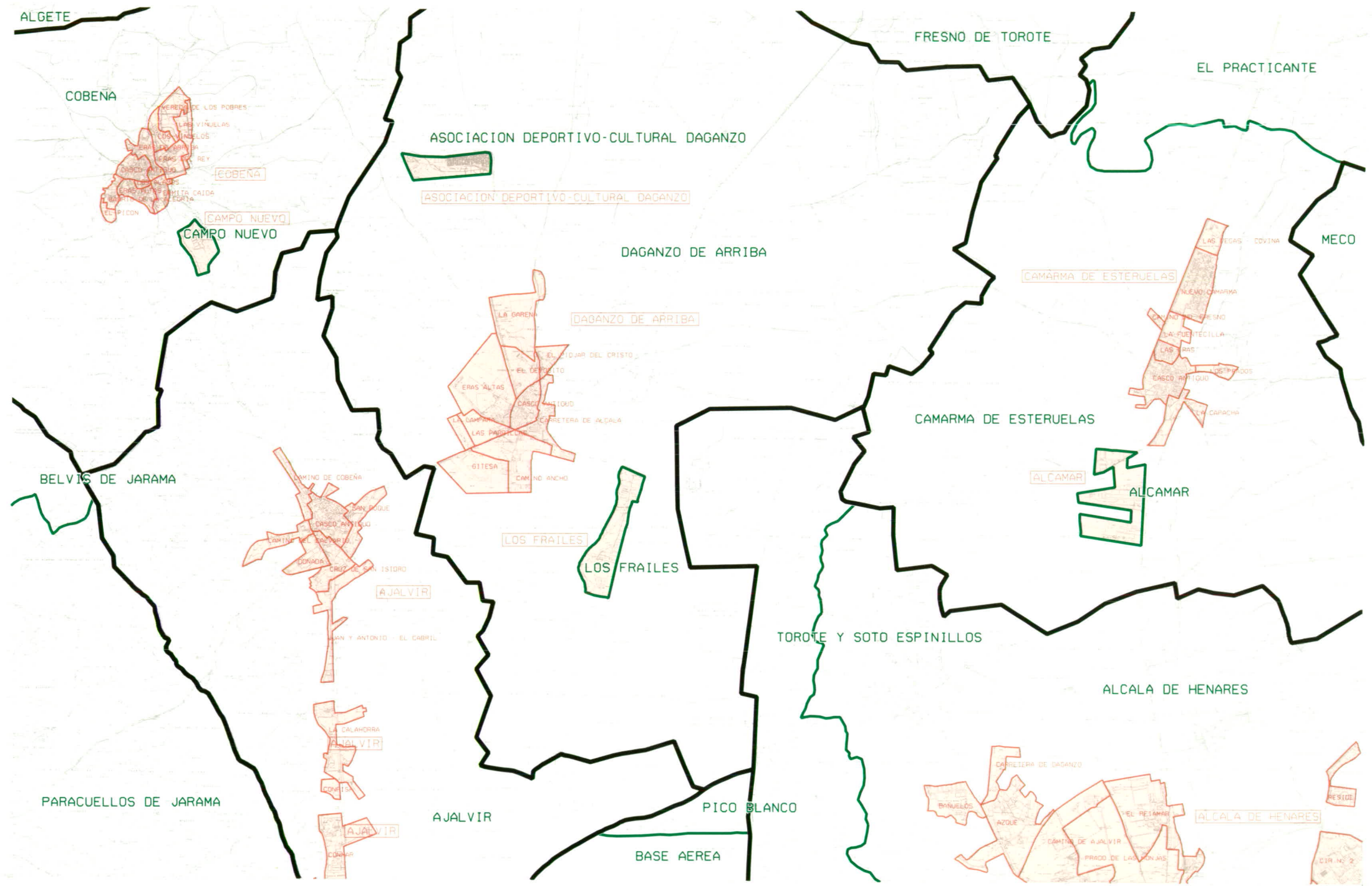
HOJA:

**535-II**

ESCALA. 1:50.000







Instituto de Estadística  
de la Comunidad de Madrid  
CONSEJERIA DE HACIENDA

**Comunidad de Madrid**

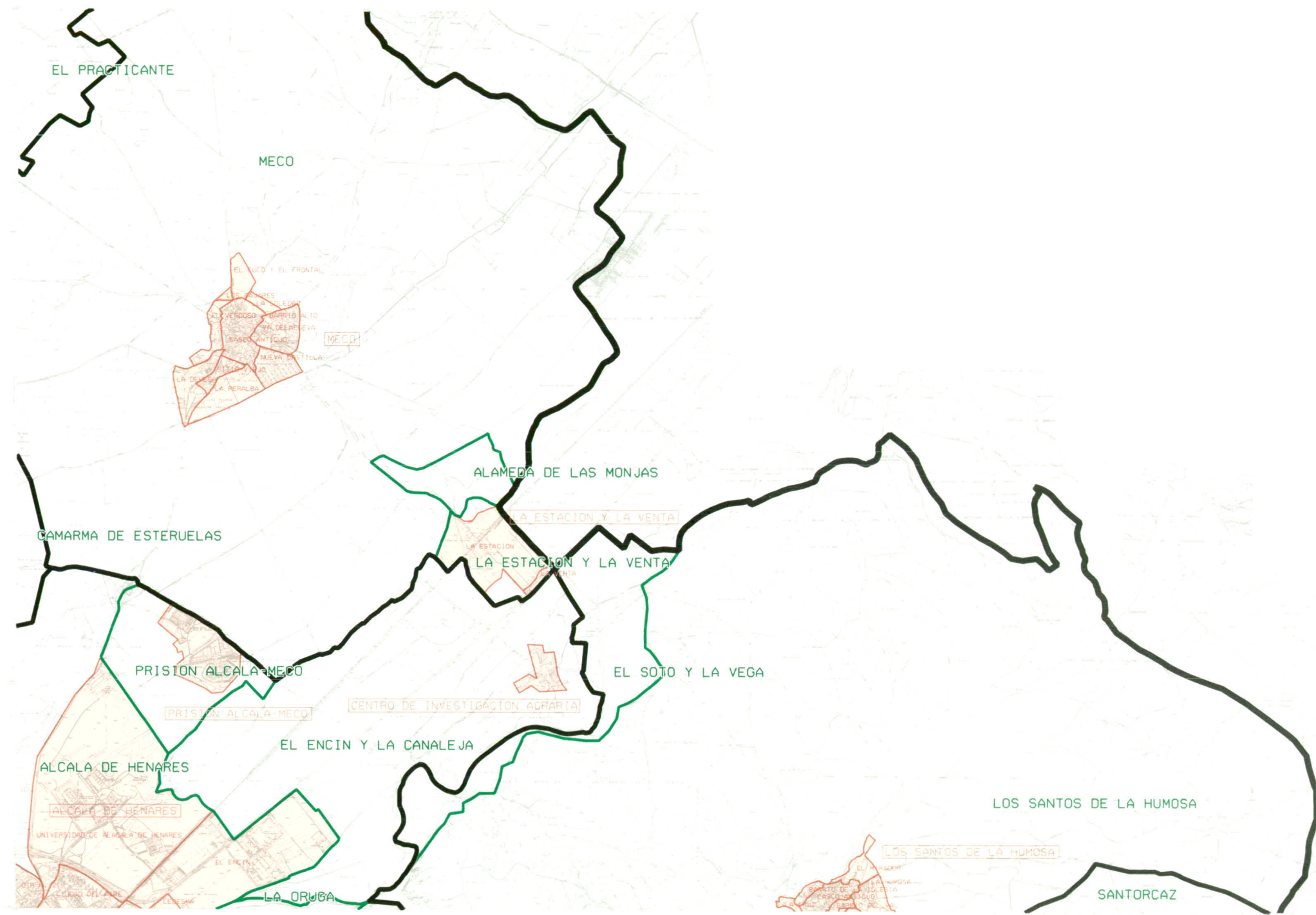
NOMENCLATOR DE LA COMUNIDAD DE MADRID 1.996

LEYENDA

-  Límite de Comunidad Autónoma
-  Límite de Términos Municipales
-  Límite de Entidades
-  Límite de núcleos y sectores urbanos
-  MADRID Nombre de entidades
-  MADRID Nombre de núcleos de población
-  Superficie de núcleos de población
-  MADRID Nombre de sector urbano (salvo si sólo existe uno)

HOJA: **535-III**

ESCALA: 1:50.000 



Instituto de Estadística  
de la Comunidad de Madrid

CONSEJERIA DE HACIENDA

**Comunidad de Madrid**

NOMENCLATOR DE LA COMUNIDAD DE MADRID 1.996

LEYENDA

— Límite de Comunidad Autónoma

— Límite de Términos Municipales

— Límite de Entidades

— Límite de núcleos y sectores urbanos

MADRID Nombre de entidades

MADRID Nombre de núcleos de población

Superficie de núcleos de población

MADRID Nombre de sector urbano (salvo si sólo existe uno)

HOJA: **535-IV**

ESCALA. 1:50.000





Instituto de Estadística  
de la Comunidad de Madrid

CONSEJERIA DE HACIENDA

**Comunidad de Madrid**

NOMENCLATOR DE LA COMUNIDAD DE MADRID 1.996

LEYENDA

— Límite de Comunidad Autónoma

— Límite de Términos Municipales

— Límite de Entidades

— Límite de núcleos y sectores urbanos

MADRID Nombre de entidades

MADRID Nombre de núcleos de población

Superficie de núcleos de población

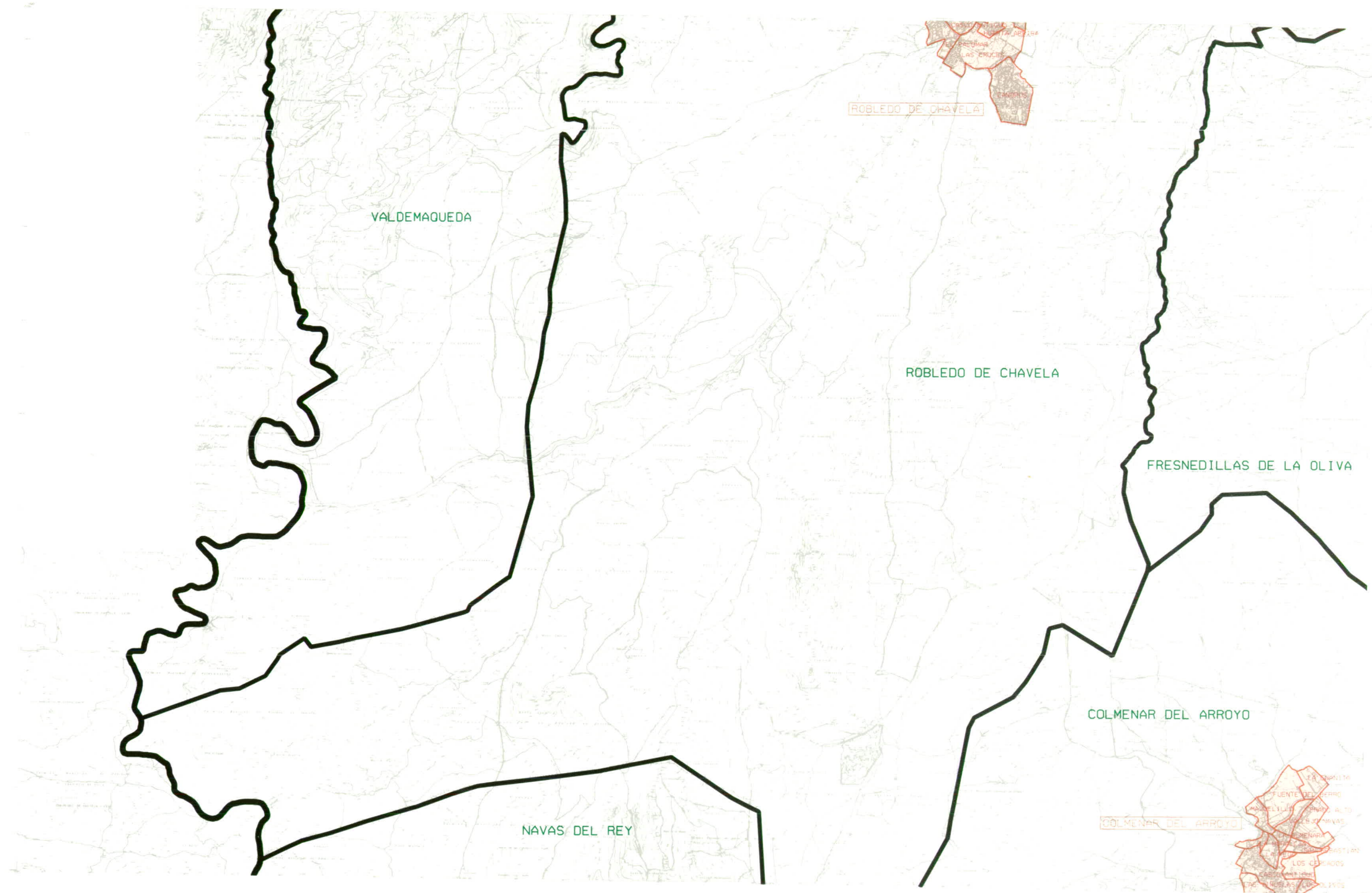
MADRID Nombre de sector urbano (salvo si sólo existe uno)

HOJA:

**556-IV**

ESCALA. 1:50.000










Instituto de Estadística  
de la Comunidad de Madrid

CONSEJERIA DE HACIENDA

**Comunidad de Madrid**

NOMENCLATOR DE LA COMUNIDAD DE MADRID 1.996

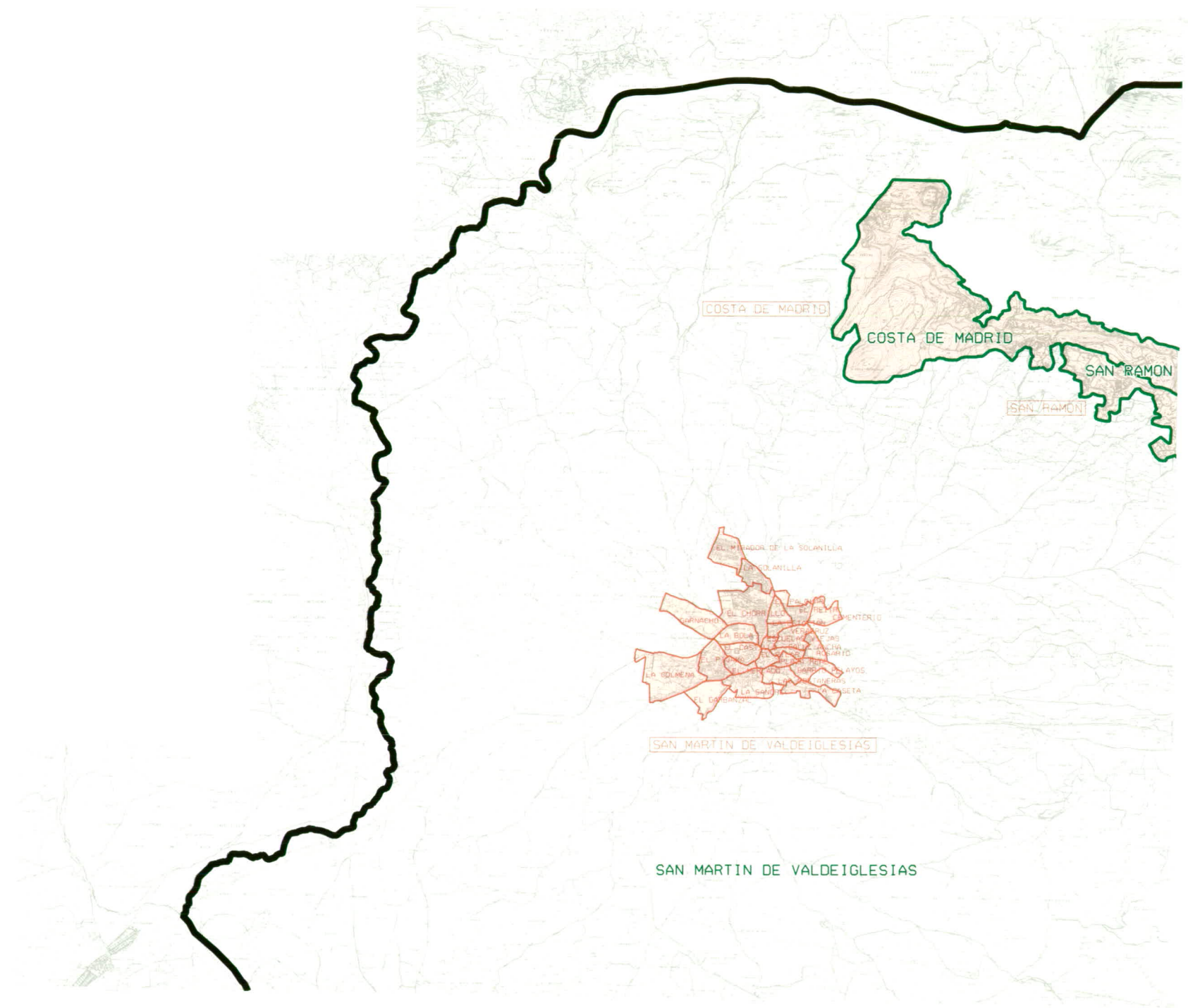
LEYENDA

- |   |                                      |   |  |
|---|--------------------------------------|---|--|
|  | Límite de Comunidad Autónoma         | <b>MADRID</b>   | Nombre de entidades                                |
|  | Límite de Términos Municipales       | <b>MADRID</b>   | Nombre de núcleos de población                     |
|  | Límite de Entidades                  |  | Superficie de núcleos de población                 |
|  | Límite de núcleos y sectores urbanos | <b>MADRID</b>   | Nombre de sector urbano (salvo si sólo existe uno) |

HOJA: **557-II**

ESCALA: 1:50.000 





Instituto de Estadística  
de la Comunidad de Madrid

CONSEJERIA DE HACIENDA

**Comunidad de Madrid**

NOMENCLATOR DE LA COMUNIDAD DE MADRID 1.996

LEYENDA

— Límite de Comunidad Autónoma

— Límite de Términos Municipales

— Límite de Entidades

— Límite de núcleos y sectores urbanos

MADRID Nombre de entidades

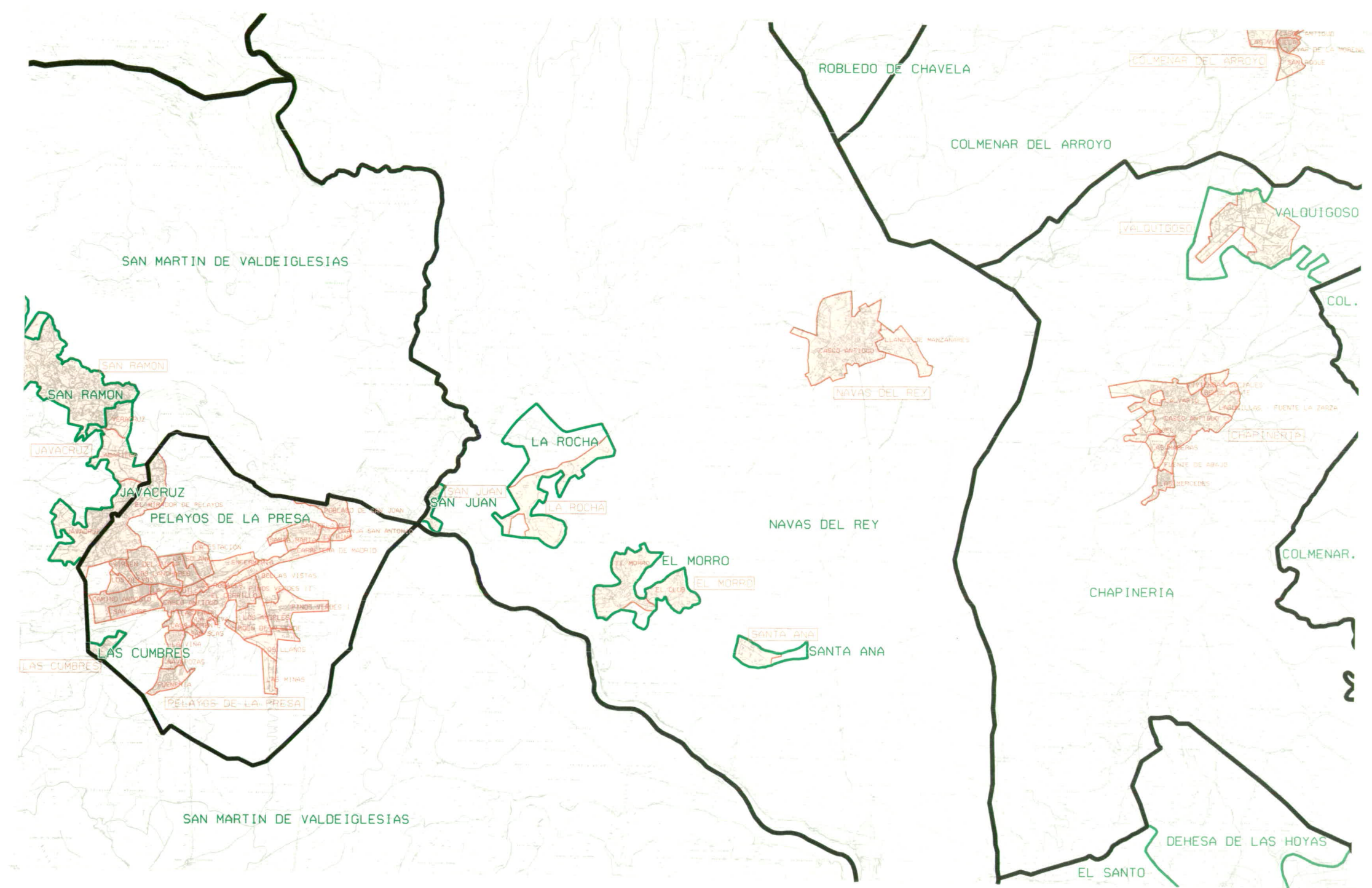
MADRID Nombre de núcleos de población

Superficie de núcleos de población

MADRID Nombre de sector urbano (salvo si sólo existe uno)

HOJA: **557-III**

ESCALA. 1:50.000





Instituto de Estadística  
de la Comunidad de Madrid

CONSEJERIA DE HACIENDA

**Comunidad de Madrid**

NOMENCLATOR DE LA COMUNIDAD DE MADRID 1.996

LEYENDA

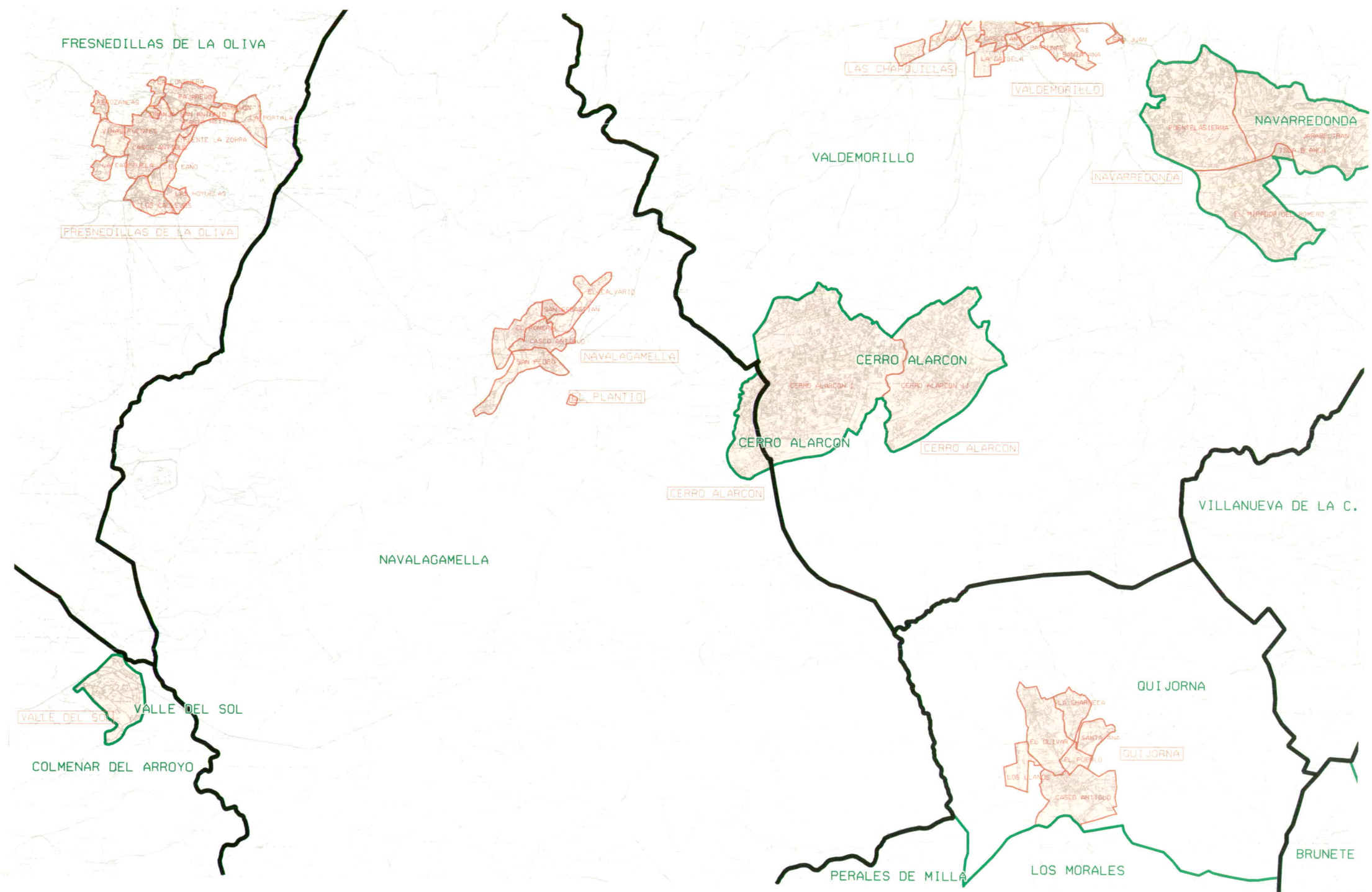
<ul style="list-style-type: none"> <li><span style="border-bottom: 2px solid black; width: 20px; display: inline-block;"></span> Límite de Comunidad Autónoma</li> <li><span style="border-bottom: 2px solid black; width: 20px; display: inline-block;"></span> Límite de Términos Municipales</li> <li><span style="border-bottom: 2px solid green; width: 20px; display: inline-block;"></span> Límite de Entidades</li> <li><span style="border-bottom: 2px solid orange; width: 20px; display: inline-block;"></span> Límite de núcleos y sectores urbanos</li> </ul>	<table border="0" style="width: 100%;"> <tr> <td style="width: 50%; vertical-align: top;"> <ul style="list-style-type: none"> <li><span style="color: green;">MADRID</span> Nombre de entidades</li> <li><span style="color: orange;">MADRID</span> Nombre de núcleos de población</li> <li><span style="background-color: orange; width: 10px; height: 10px; display: inline-block;"></span> Superficie de núcleos de población</li> <li><span style="color: orange;">MADRID</span> Nombre de sector urbano (salvo si sólo existe uno)</li> </ul> </td> <td style="width: 50%; vertical-align: top;"> <ul style="list-style-type: none"> <li><span style="color: green;">MADRID</span> Nombre de entidades</li> <li><span style="color: orange;">MADRID</span> Nombre de núcleos de población</li> <li><span style="background-color: orange; width: 10px; height: 10px; display: inline-block;"></span> Superficie de núcleos de población</li> <li><span style="color: orange;">MADRID</span> Nombre de sector urbano (salvo si sólo existe uno)</li> </ul> </td> </tr> </table>	<ul style="list-style-type: none"> <li><span style="color: green;">MADRID</span> Nombre de entidades</li> <li><span style="color: orange;">MADRID</span> Nombre de núcleos de población</li> <li><span style="background-color: orange; width: 10px; height: 10px; display: inline-block;"></span> Superficie de núcleos de población</li> <li><span style="color: orange;">MADRID</span> Nombre de sector urbano (salvo si sólo existe uno)</li> </ul>	<ul style="list-style-type: none"> <li><span style="color: green;">MADRID</span> Nombre de entidades</li> <li><span style="color: orange;">MADRID</span> Nombre de núcleos de población</li> <li><span style="background-color: orange; width: 10px; height: 10px; display: inline-block;"></span> Superficie de núcleos de población</li> <li><span style="color: orange;">MADRID</span> Nombre de sector urbano (salvo si sólo existe uno)</li> </ul>
<ul style="list-style-type: none"> <li><span style="color: green;">MADRID</span> Nombre de entidades</li> <li><span style="color: orange;">MADRID</span> Nombre de núcleos de población</li> <li><span style="background-color: orange; width: 10px; height: 10px; display: inline-block;"></span> Superficie de núcleos de población</li> <li><span style="color: orange;">MADRID</span> Nombre de sector urbano (salvo si sólo existe uno)</li> </ul>	<ul style="list-style-type: none"> <li><span style="color: green;">MADRID</span> Nombre de entidades</li> <li><span style="color: orange;">MADRID</span> Nombre de núcleos de población</li> <li><span style="background-color: orange; width: 10px; height: 10px; display: inline-block;"></span> Superficie de núcleos de población</li> <li><span style="color: orange;">MADRID</span> Nombre de sector urbano (salvo si sólo existe uno)</li> </ul>		

HOJA: **557-IV**

ESCALA: 1:50.000











Instituto de Estadística  
de la Comunidad de Madrid

CONSEJERÍA DE HACIENDA

**Comunidad de Madrid**

NOMENCLATOR DE LA COMUNIDAD DE MADRID 1.996

LEYENDA

-  Límite de Comunidad Autónoma
-  Límite de Términos Municipales
-  Límite de Entidades
-  Límite de núcleos y sectores urbanos

**MADRID** Nombre de entidades

**MADRID** Nombre de núcleos de población

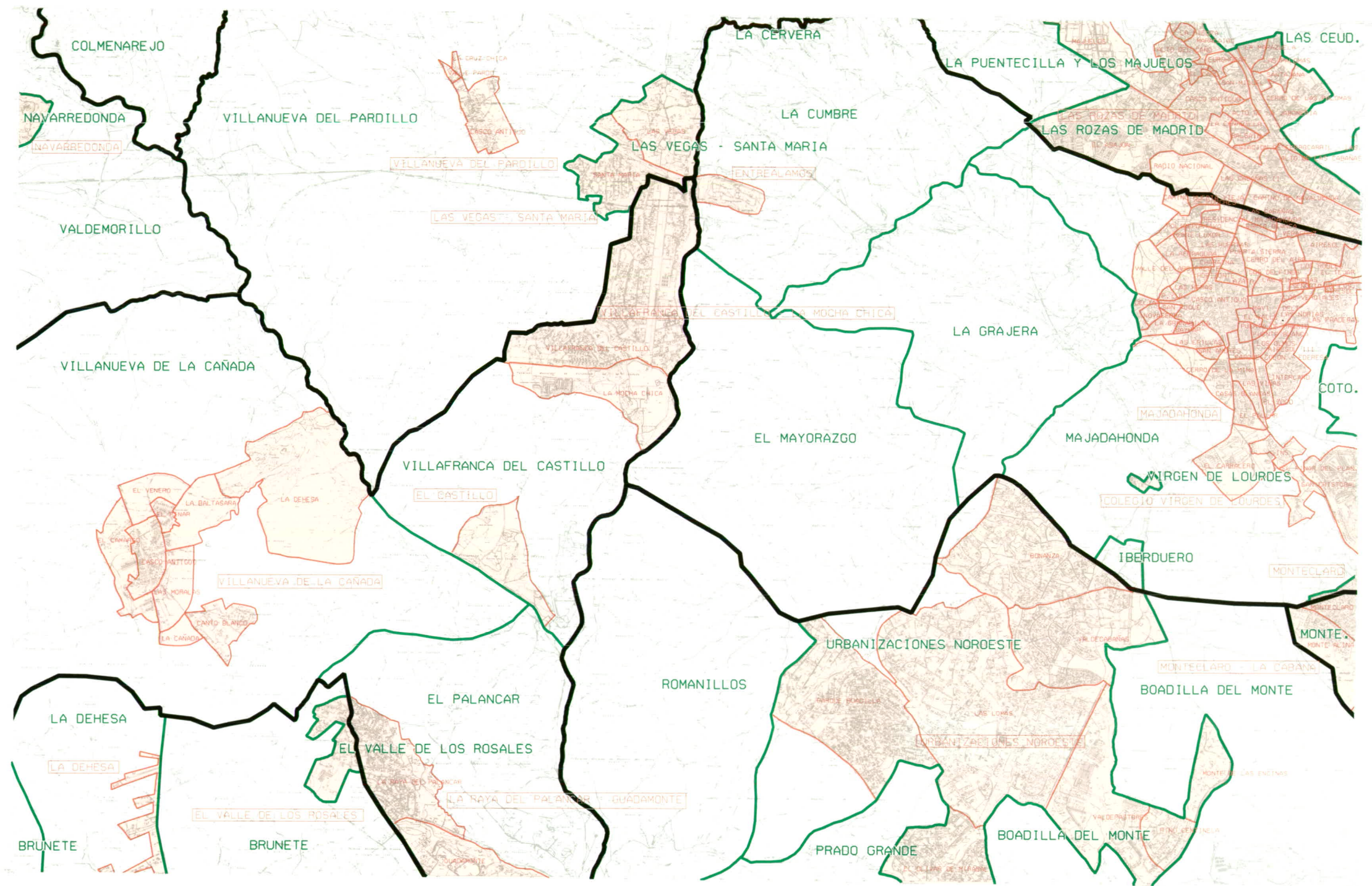
 Superficie de núcleos de población

**MADRID** Nombre de sector urbano (salvo si sólo existe uno)

HOJA: **558-I**

ESCALA: 1:50.000 










Instituto de Estadística  
de la Comunidad de Madrid

CONSEJERIA DE HACIENDA

**Comunidad de Madrid**

NOMENCLATOR DE LA COMUNIDAD DE MADRID 1.996

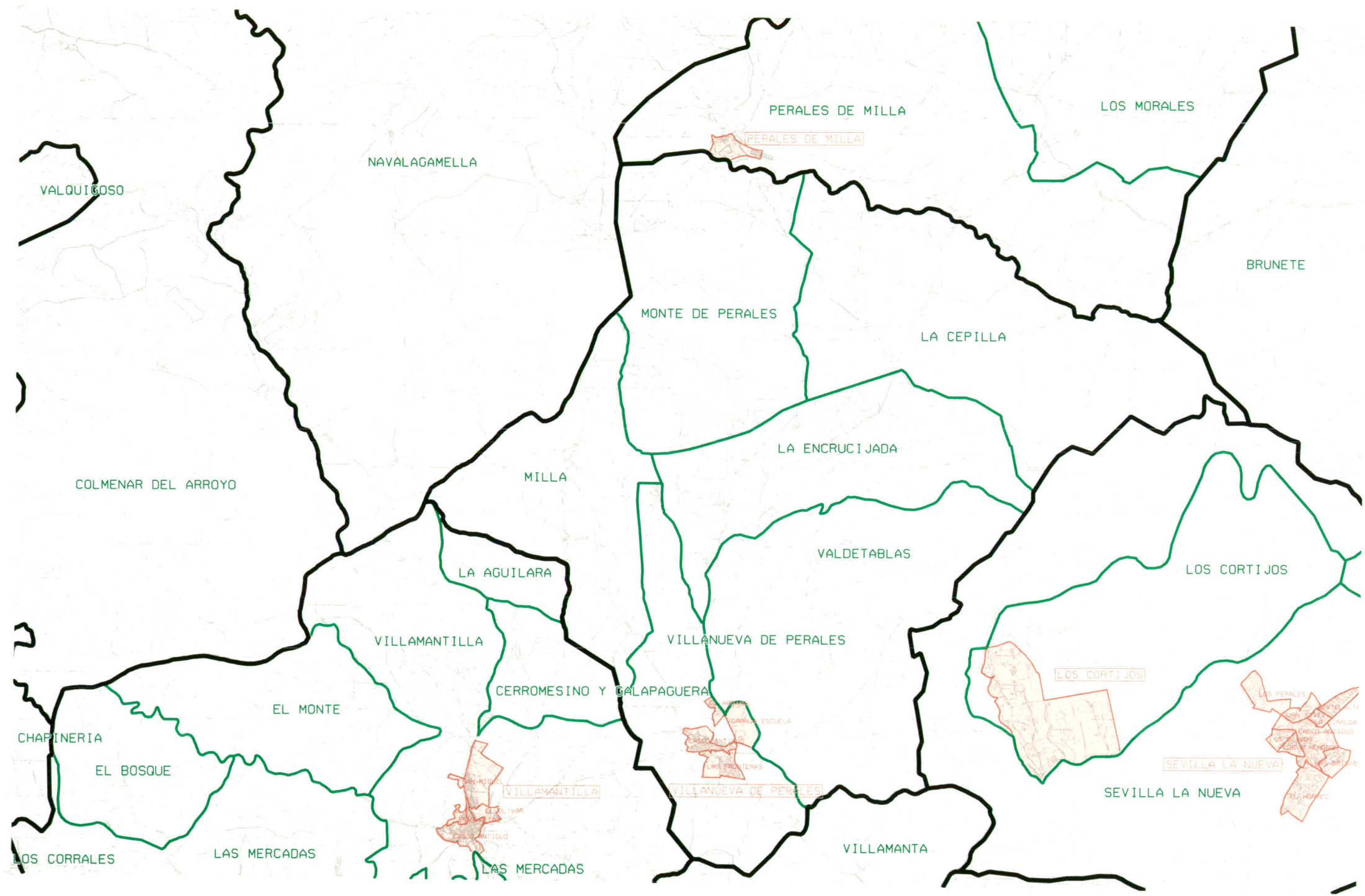
LEYENDA

- |   |                                      |   |  |
|---|--------------------------------------|---|--|
|  | Límite de Comunidad Autónoma         | <b>MADRID</b>   | Nombre de entidades                                |
|  | Límite de Términos Municipales       | <b>MADRID</b>   | Nombre de núcleos de población                     |
|  | Límite de Entidades                  |  | Superficie de núcleos de población                 |
|  | Límite de núcleos y sectores urbanos | <b>MADRID</b>   | Nombre de sector urbano (salvo si sólo existe uno) |

HOJA: **558-II**

ESCALA. 1:50.000 








 Instituto de Estadística  
 de la Comunidad de Madrid  
 CONSEJERIA DE HACIENDA


**Comunidad de Madrid**

NOMENCLATOR DE LA COMUNIDAD DE MADRID 1.996

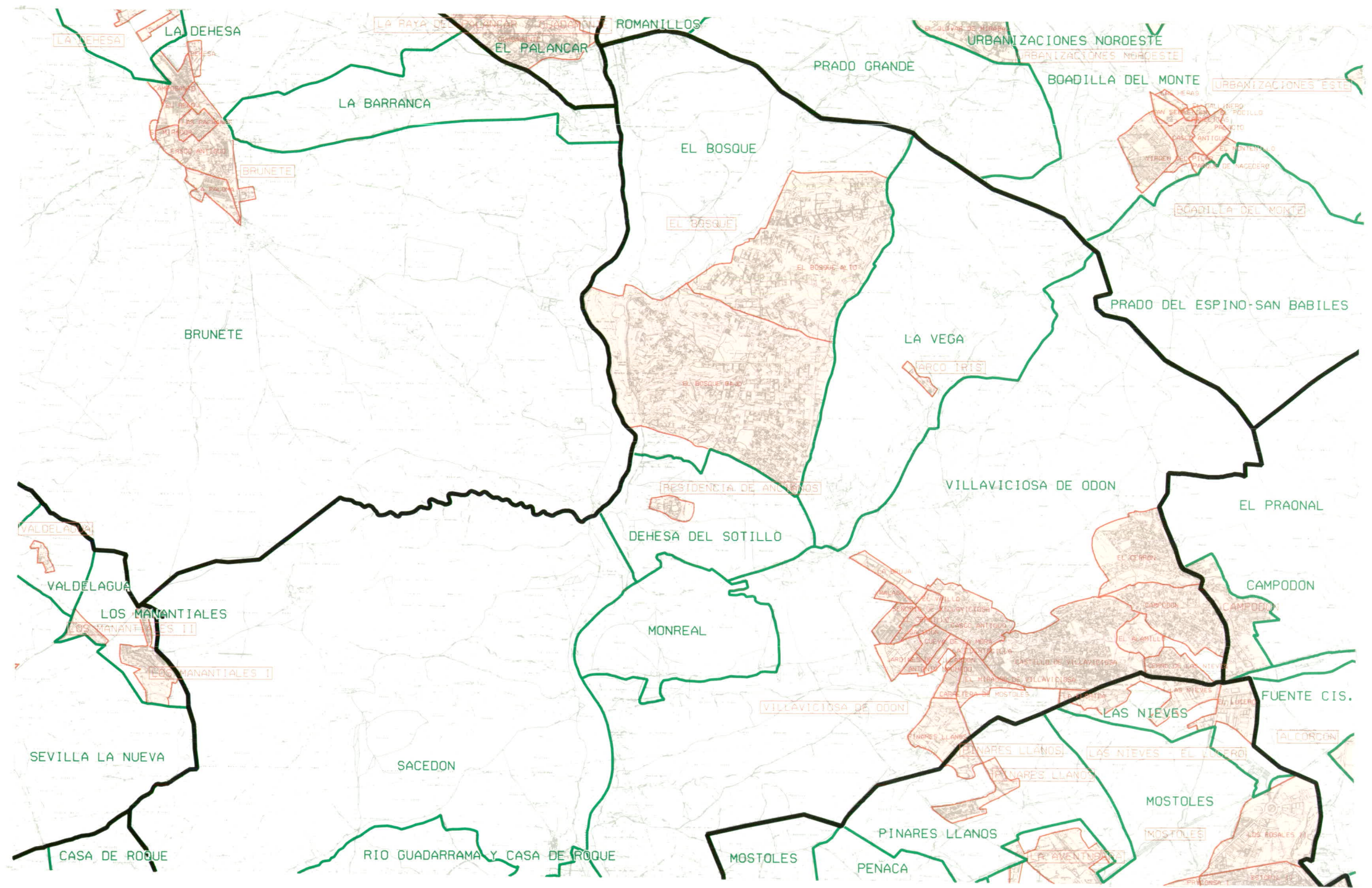
LEYENDA

-  Límite de Comunidad Autónoma
-  Límite de Términos Municipales
-  Límite de Entidades
-  Límite de núcleos y sectores urbanos
-  MADRID Nombre de entidades
-  MADRID Nombre de núcleos de población
-  Superficie de núcleos de población
-  MADRID Nombre de sector urbano (salvo si sólo existe uno)

HOJA: **558-III**

ESCALA. 1:50.000 





Instituto de Estadística  
de la Comunidad de Madrid

CONSEJERIA DE HACIENDA

**Comunidad de Madrid**

NOMENCLATOR DE LA COMUNIDAD DE MADRID 1.996

LEYENDA

— Límite de Comunidad Autónoma

— Límite de Términos Municipales

— Límite de Entidades

— Límite de núcleos y sectores urbanos

MADRID Nombre de entidades

MADRID Nombre de núcleos de población

Superficie de núcleos de población

MADRID Nombre de sector urbano (salvo si sólo existe uno)

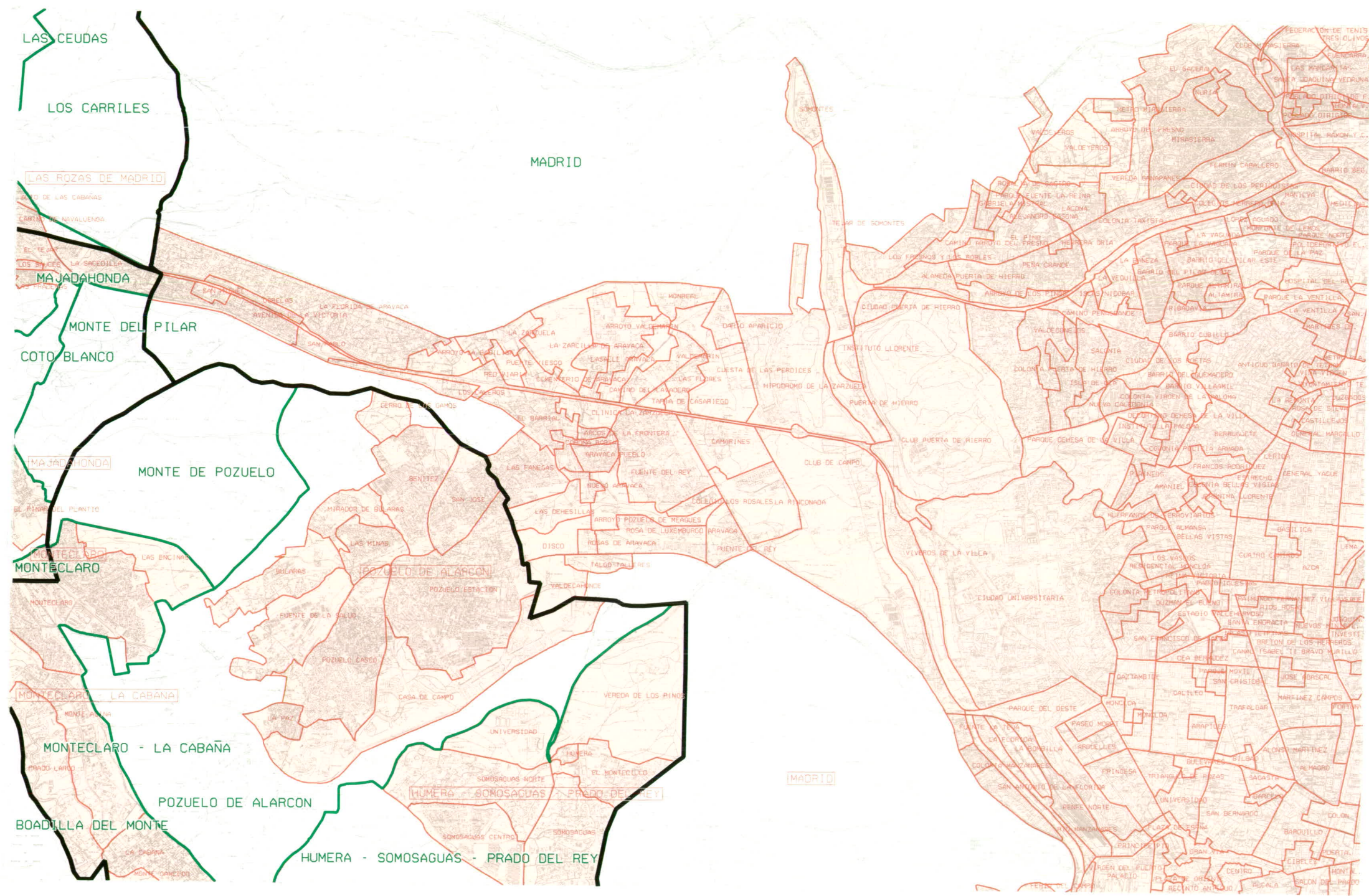
HOJA:

**558-IV**

ESCALA: 1:50.000







Instituto de Estadística  
de la Comunidad de Madrid  
CONSEJERIA DE HACIENDA

## Comunidad de Madrid

### NOMENCLATOR DE LA COMUNIDAD DE MADRID 1.996

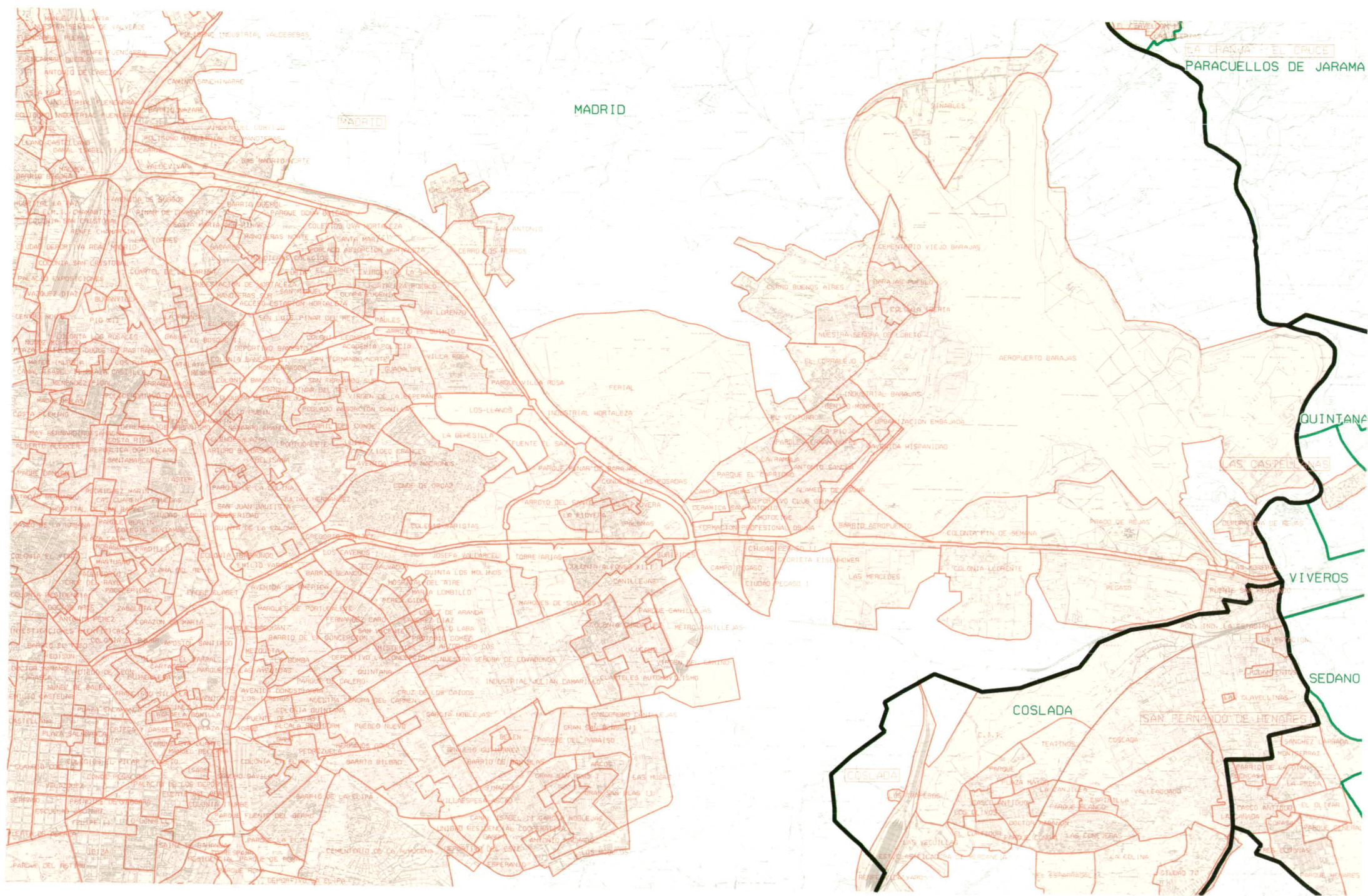
#### LEYENDA

- Límite de Comunidad Autónoma
- Límite de Términos Municipales
- Límite de Entidades
- Límite de núcleos y sectores urbanos
- MADRID Nombre de entidades
- MADRID Nombre de núcleos de población
- Superficie de núcleos de población
- MADRID Nombre de sector urbano (salvo si sólo existe uno)

HOJA: **559-I**

ESCALA: 1:50.000





Instituto de Estadística  
de la Comunidad de Madrid

CONSEJERIA DE HACIENDA

**Comunidad de Madrid**

NOMENCLATOR DE LA COMUNIDAD DE MADRID 1.996

LEYENDA

— Límite de Comunidad Autónoma

— Límite de Términos Municipales

— Límite de Entidades

— Límite de núcleos y sectores urbanos

MADRID Nombre de entidades

MADRID Nombre de núcleos de población

Superficie de núcleos de población

MADRID Nombre de sector urbano (salvo si sólo existe uno)

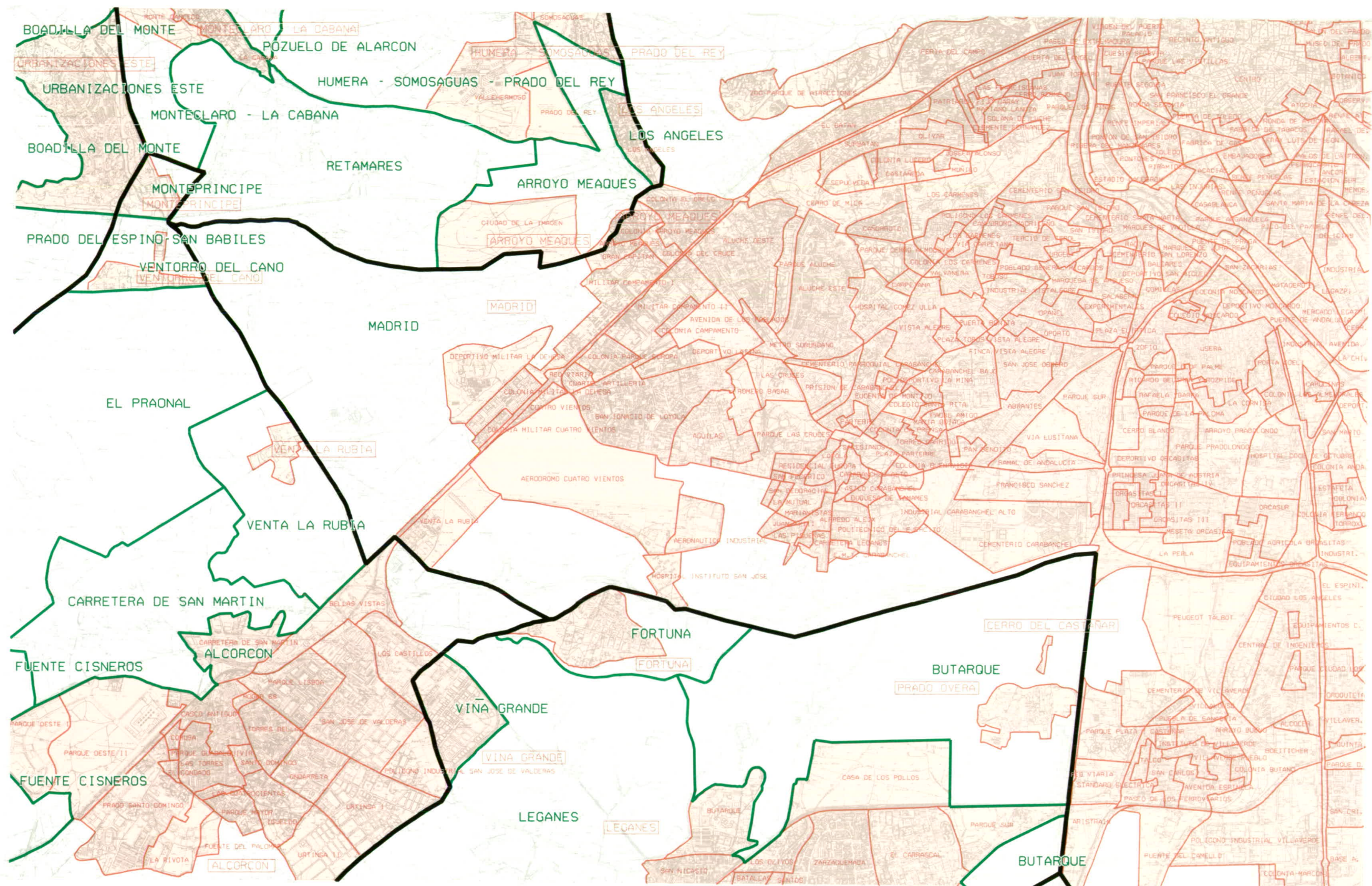
HOJA:

**559-II**

ESCALA: 1:50.000







Instituto de Estadística  
de la Comunidad de Madrid  
CONSEJERIA DE HACIENDA

## Comunidad de Madrid

### NOMENCLATOR DE LA COMUNIDAD DE MADRID 1.996

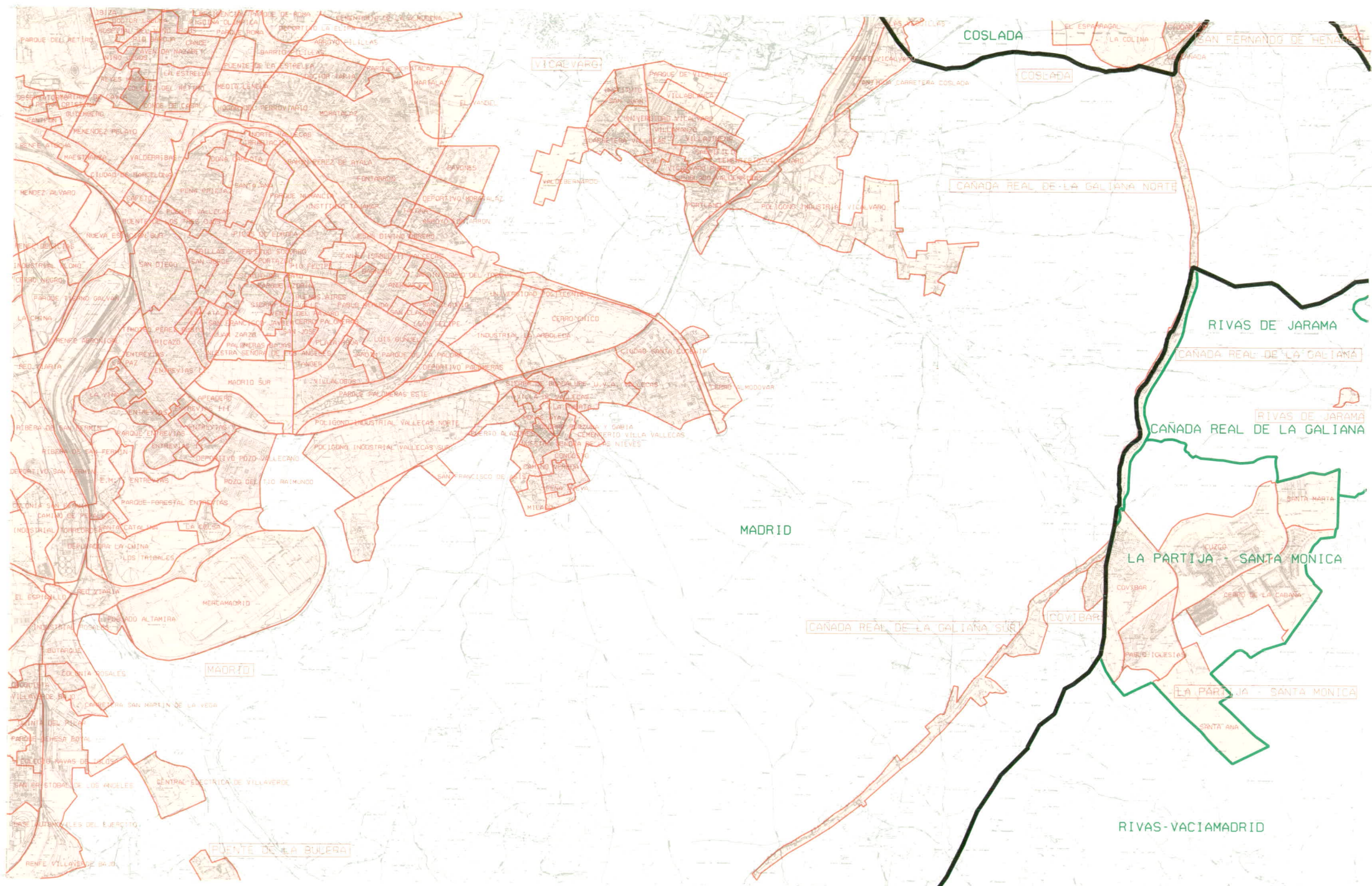
**LEYENDA**

- Límite de Comunidad Autónoma
- Límite de Términos Municipales
- Límite de Entidades
- Límite de núcleos y sectores urbanos
- MADRID** Nombre de entidades
- MADRID** Nombre de núcleos de población
- Superficie de núcleos de población
- MADRID** Nombre de sector urbano (salvo si sólo existe uno)

HOJA: **559-III**

ESCALA: 1:50.000





Instituto de Estadística  
de la Comunidad de Madrid  
CONSEJERIA DE HACIENDA

# Comunidad de Madrid

## NOMENCLATOR DE LA COMUNIDAD DE MADRID 1.996

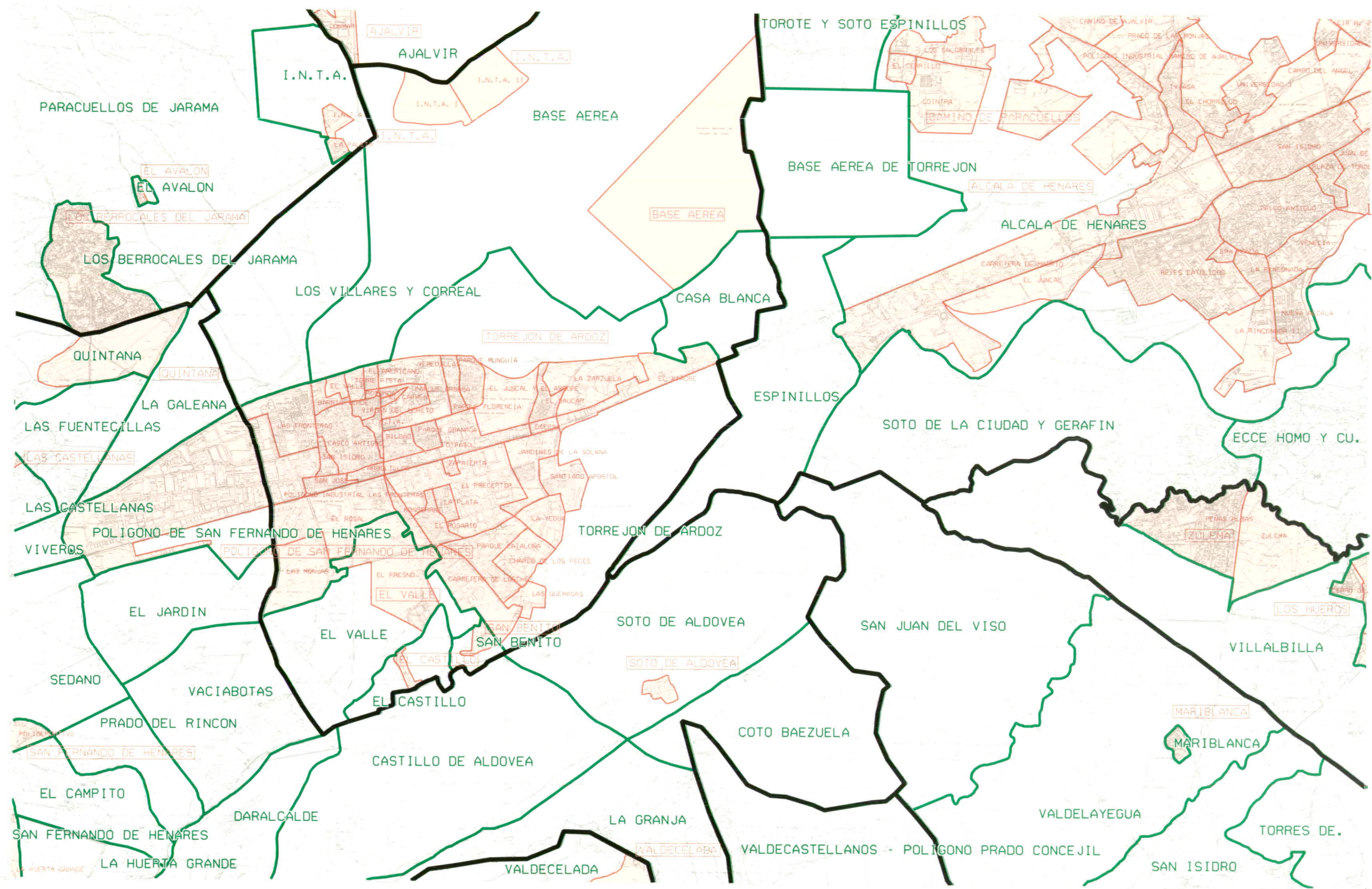
### LEYENDA

- Límite de Comunidad Autónoma
- Límite de Términos Municipales
- Límite de Entidades
- Límite de núcleos y sectores urbanos
- MADRID Nombre de entidades
- MADRID Nombre de núcleos de población
- Superficie de núcleos de población
- MADRID Nombre de sector urbano (salvo si sólo existe uno)

HOJA: **559-IV**







Instituto de Estadística  
de la Comunidad de Madrid

CONSEJERIA DE HACIENDA

**Comunidad de Madrid**

NOMENCLATOR DE LA COMUNIDAD DE MADRID 1.996

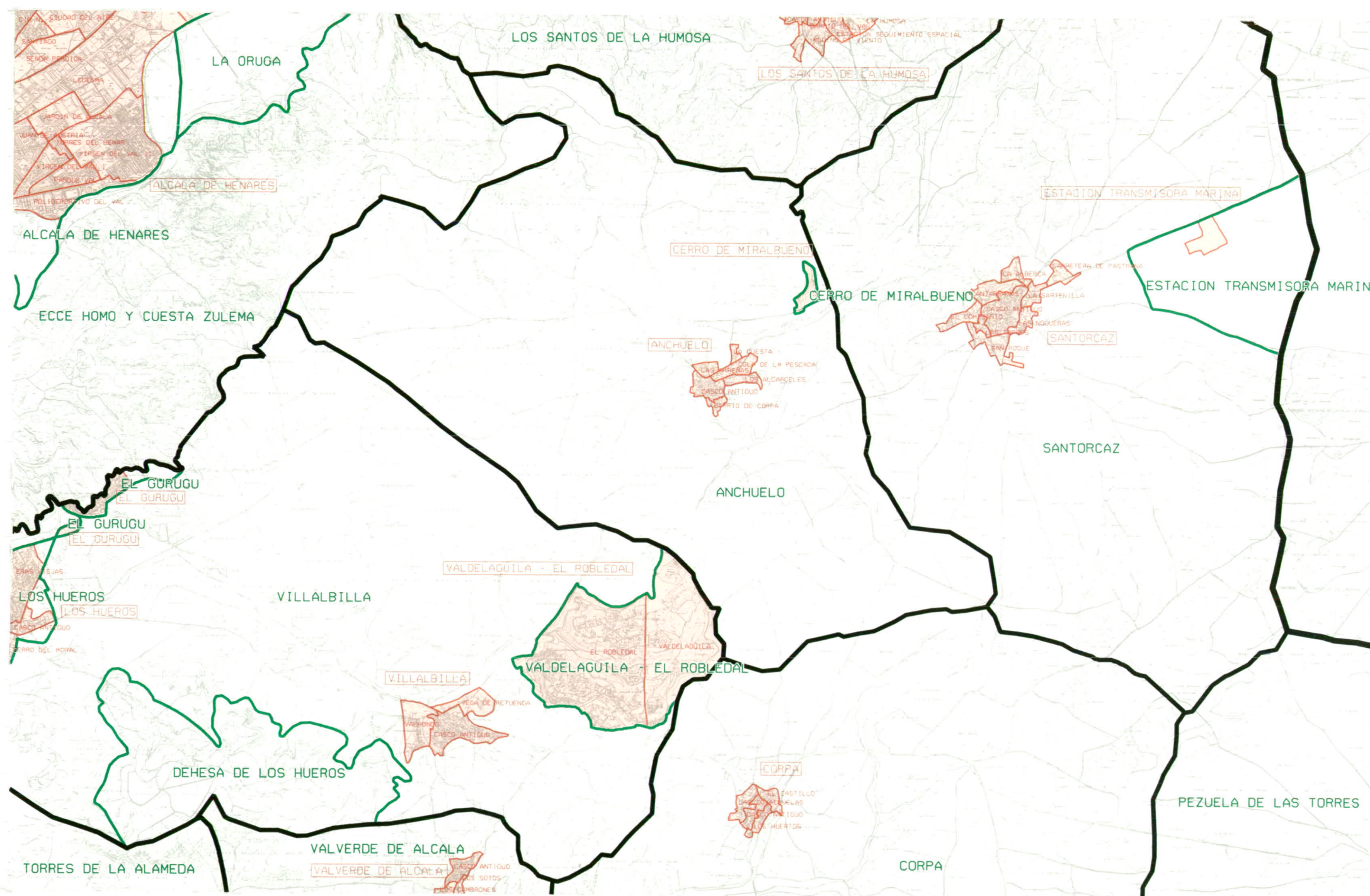
LEYENDA

- Límite de Comunidad Autónoma
- Límite de Términos Municipales
- Límite de Entidades
- Límite de núcleos y sectores urbanos
- Superficie de núcleos de población
- Nombre de entidades
- Nombre de núcleos de población
- Nombre de sector urbano (salvo si sólo existe uno)

HOJA: **560-I**

ESCALA: 1:50.000










Instituto de Estadística  
de la Comunidad de Madrid

CONSEJERIA DE HACIENDA

**Comunidad de Madrid**

NOMENCLATOR DE LA COMUNIDAD DE MADRID 1.996

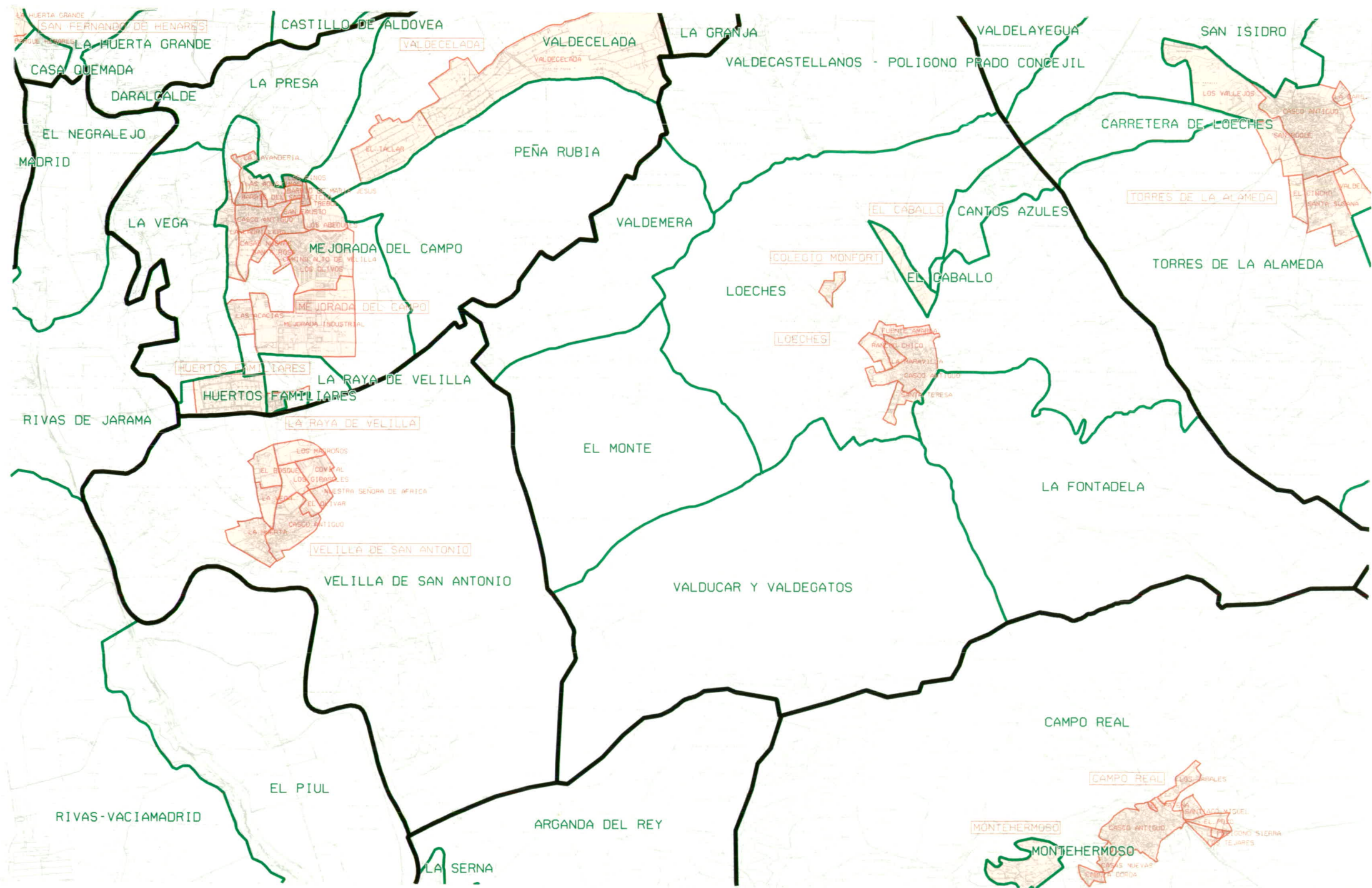
LEYENDA

- |   |                                      |   |  |
|---|--------------------------------------|---|--|
|  | Límite de Comunidad Autónoma         | <b>MADRID</b>   | Nombre de entidades                                |
|  | Límite de Términos Municipales       | <b>MADRID</b>   | Nombre de núcleos de población                     |
|  | Límite de Entidades                  |  | Superficie de núcleos de población                 |
|  | Límite de núcleos y sectores urbanos | <b>MADRID</b>   | Nombre de sector urbano (salvo si sólo existe uno) |

HOJA: **560-II**

ESCALA: 1:50.000 





Instituto de Estadística  
de la Comunidad de Madrid

CONSEJERIA DE HACIENDA

# Comunidad de Madrid

## NOMENCLATOR DE LA COMUNIDAD DE MADRID 1.996

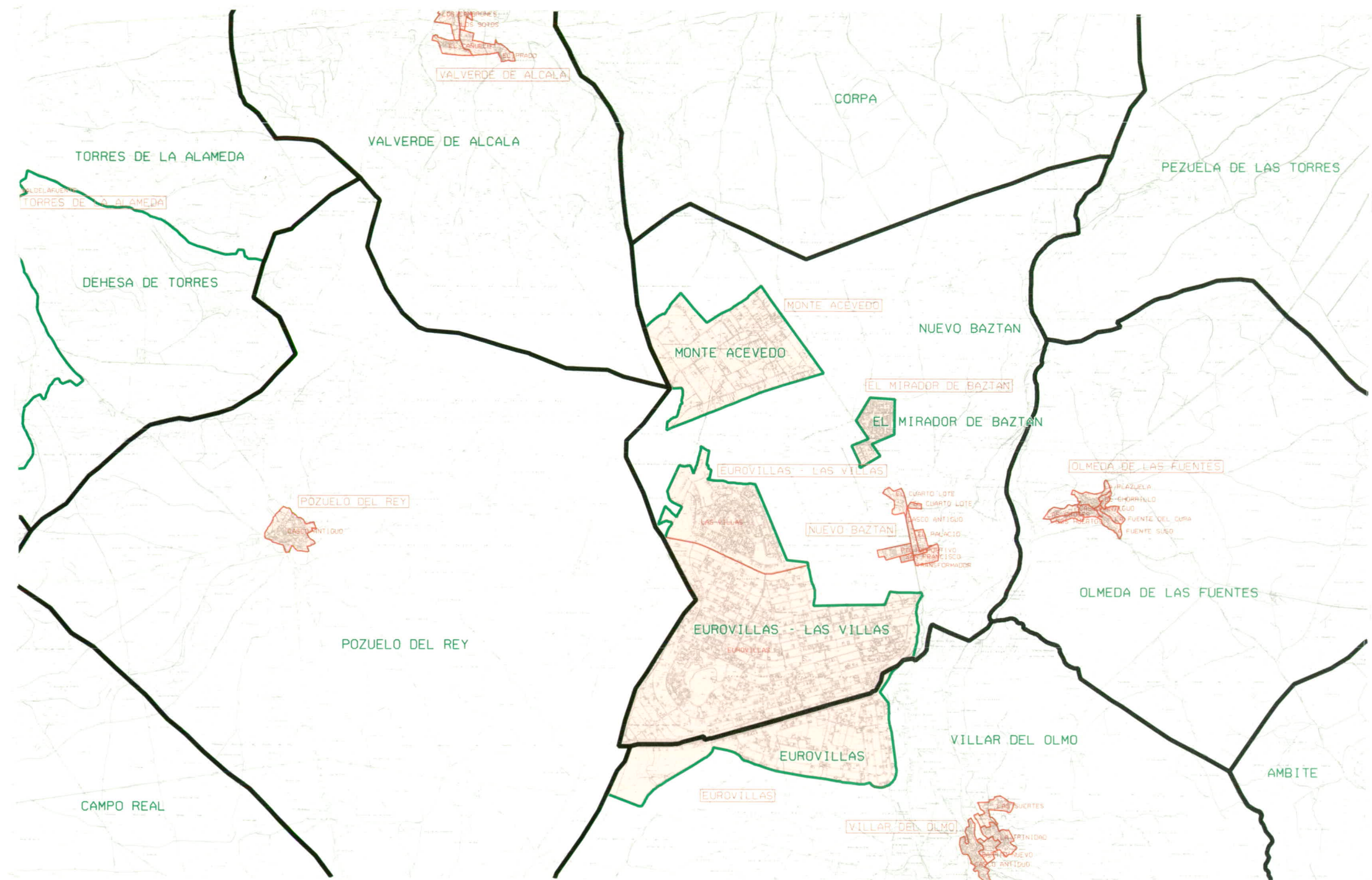
### LEYENDA

-  Límite de Comunidad Autónoma
-  Límite de Términos Municipales
-  Límite de Entidades
-  Límite de núcleos y sectores urbanos
-  MADRID Nombre de entidades
-  MADRID Nombre de núcleos de población
-  Superficie de núcleos de población
-  MADRID Nombre de sector urbano (salvo si sólo existe uno)

HOJA: **560-III**

ESCALA: 1:50.000 





Instituto de Estadística  
de la Comunidad de Madrid

CONSEJERIA DE HACIENDA

**Comunidad de Madrid**

NOMENCLATOR DE LA COMUNIDAD DE MADRID 1.996

LEYENDA

— Límite de Comunidad Autónoma

— Límite de Términos Municipales

— Límite de Entidades

— Límite de núcleos y sectores urbanos

MADRID Nombre de entidades

MADRID Nombre de núcleos de población

Superficie de núcleos de población

MADRID Nombre de sector urbano (salvo si sólo existe uno)

HOJA: **560-IV**

ESCALA. 1:50.000





Instituto de Estadística  
de la Comunidad de Madrid

CONSEJERIA DE HACIENDA

**Comunidad de Madrid**

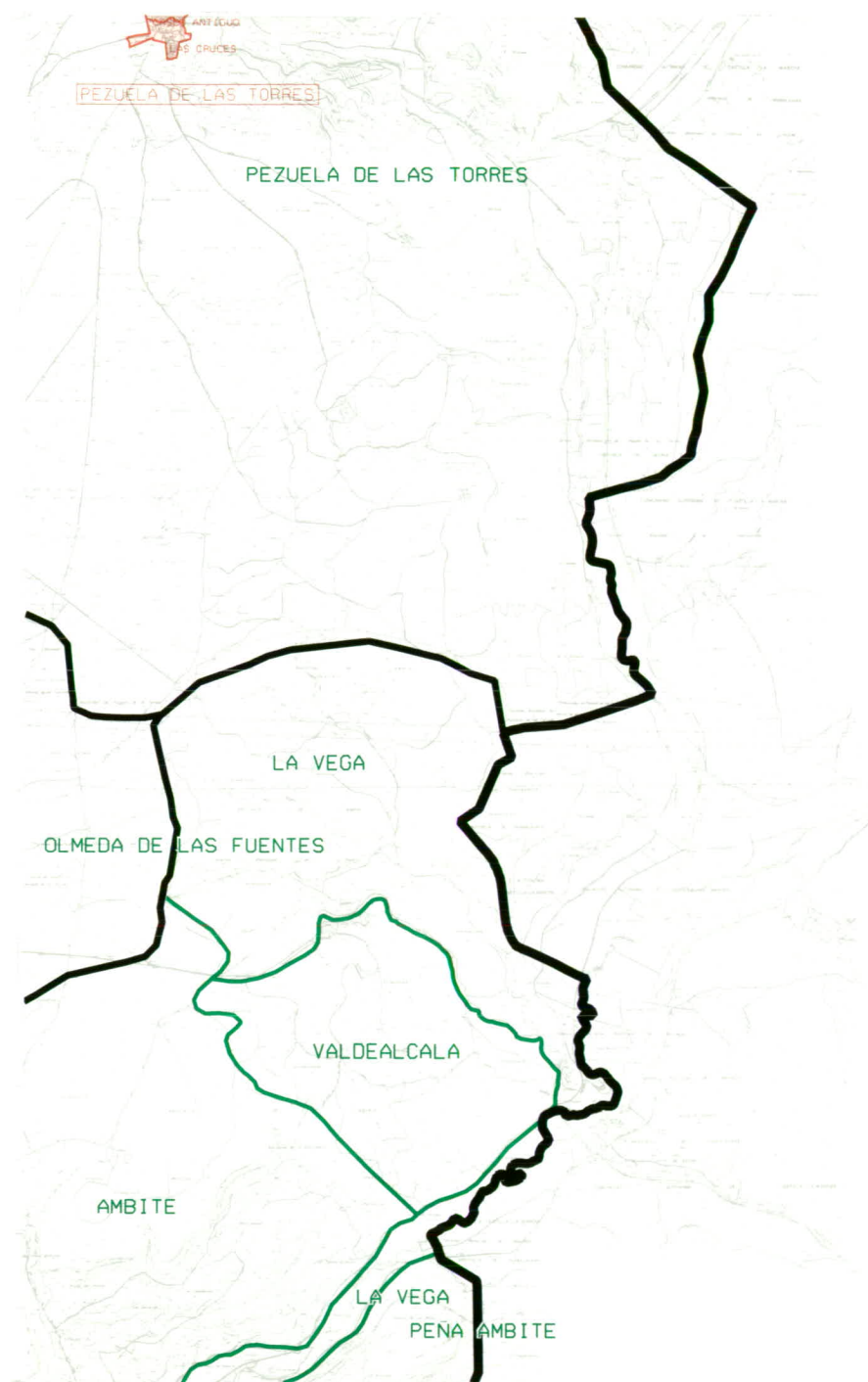
NOMENCLATOR DE LA COMUNIDAD DE MADRID 1.996

LEYENDA

- Límite de Comunidad Autónoma
- Límite de Términos Municipales
- Límite de Entidades
- Límite de núcleos y sectores urbanos
- MADRID Nombre de entidades
- MADRID Nombre de núcleos de población
- Superficie de núcleos de población
- MADRID Nombre de sector urbano (salvo si sólo existe uno)

HOJA: **561-I**





Instituto de Estadística  
de la Comunidad de Madrid

CONSEJERIA DE HACIENDA

**Comunidad de Madrid**

NOMENCLATOR DE LA COMUNIDAD DE MADRID 1.996

LEYENDA

— Límite de Comunidad Autónoma

— Límite de Términos Municipales

— Límite de Entidades

— Límite de núcleos y sectores urbanos

MADRID Nombre de entidades

MADRID Nombre de núcleos de población

Superficie de núcleos de población

MADRID Nombre de sector urbano (salvo si sólo existe uno)

HOJA: **561-III**

ESCALA. 1:50.000





Instituto de Estadística  
de la Comunidad de Madrid

CONSEJERIA DE HACIENDA

**Comunidad de Madrid**

NOMENCLATOR DE LA COMUNIDAD DE MADRID 1.996

LEYENDA

 Límite de Comunidad Autónoma

 Límite de Términos Municipales

 Límite de Entidades

 Límite de núcleos y sectores urbanos

**MADRID** Nombre de entidades

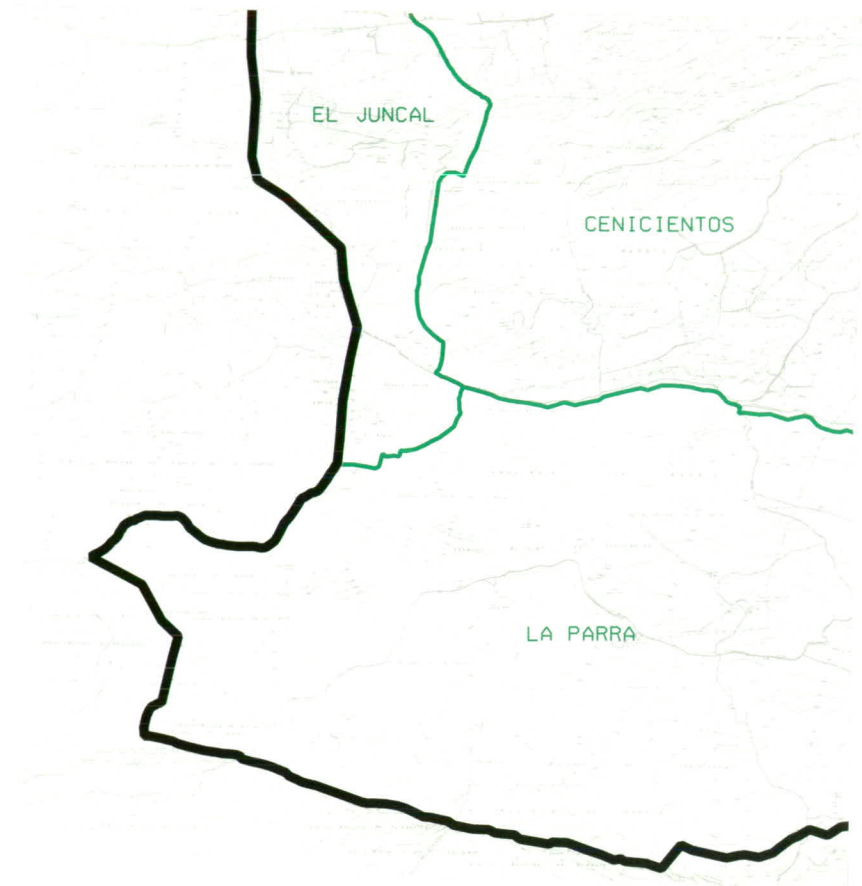
**MADRID** Nombre de núcleos de población

 Superficie de núcleos de población

**MADRID** Nombre de sector urbano (salvo si sólo existe uno)

HOJA: **579-II**

ESCALA: 1:50.000 



Instituto de Estadística  
de la Comunidad de Madrid

CONSEJERIA DE HACIENDA

**Comunidad de Madrid**

NOMENCLATOR DE LA COMUNIDAD DE MADRID 1.996

LEYENDA

— Límite de Comunidad Autónoma

— Límite de Términos Municipales

— Límite de Entidades

— Límite de núcleos y sectores urbanos

MADRID Nombre de entidades

MADRID Nombre de núcleos de población

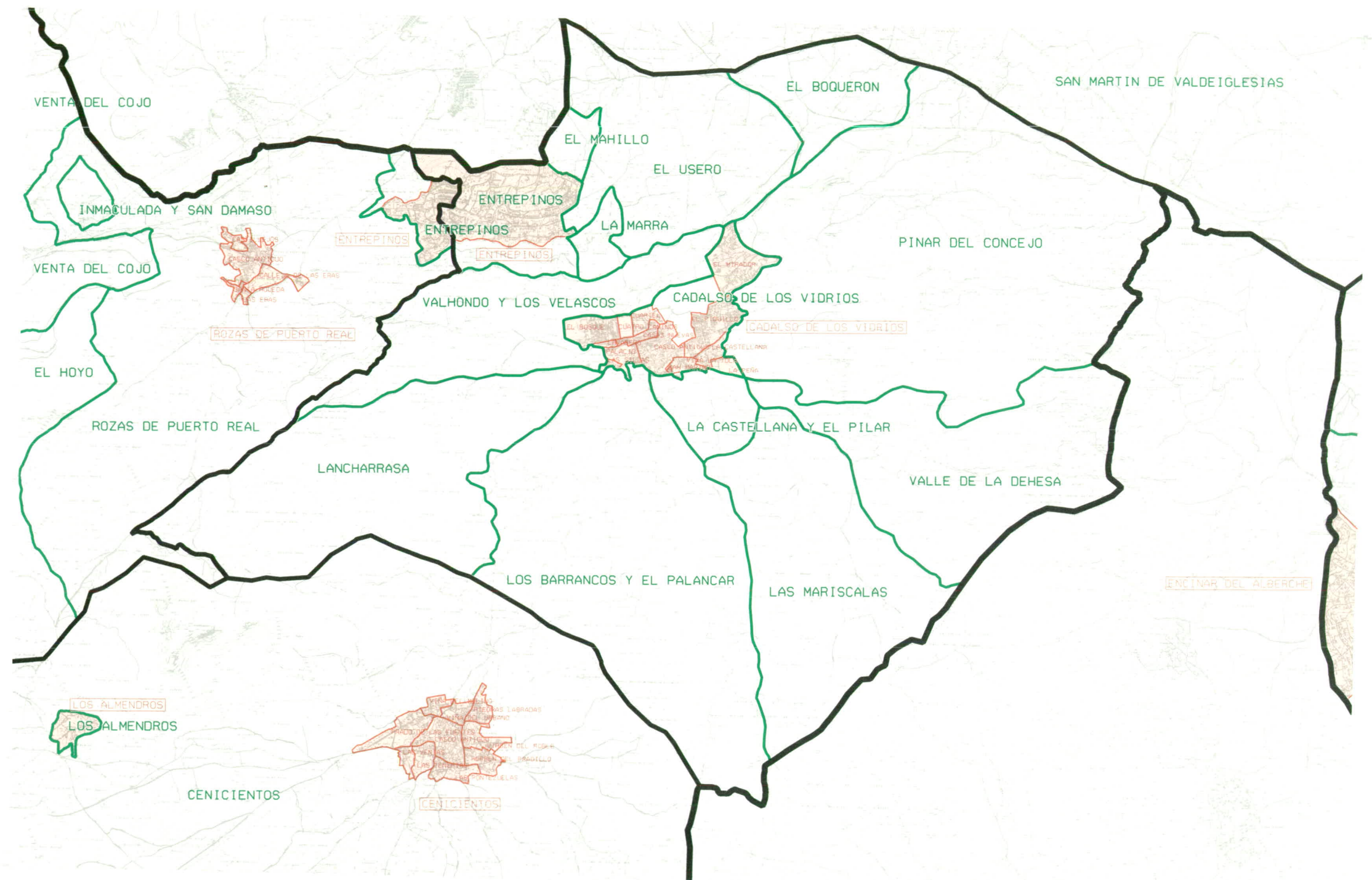
Superficie de núcleos de población

MADRID Nombre de sector urbano (salvo si sólo existe uno)

HOJA: **579-IV**

ESCALA: 1:50.000





Instituto de Estadística  
de la Comunidad de Madrid

CONSEJERIA DE HACIENDA

**Comunidad de Madrid**

NOMENCLATOR DE LA COMUNIDAD DE MADRID 1.996

LEYENDA

— Límite de Comunidad Autónoma

— Límite de Términos Municipales

— Límite de Entidades

— Límite de núcleos y sectores urbanos

MADRID Nombre de entidades

MADRID Nombre de núcleos de población

Superficie de núcleos de población

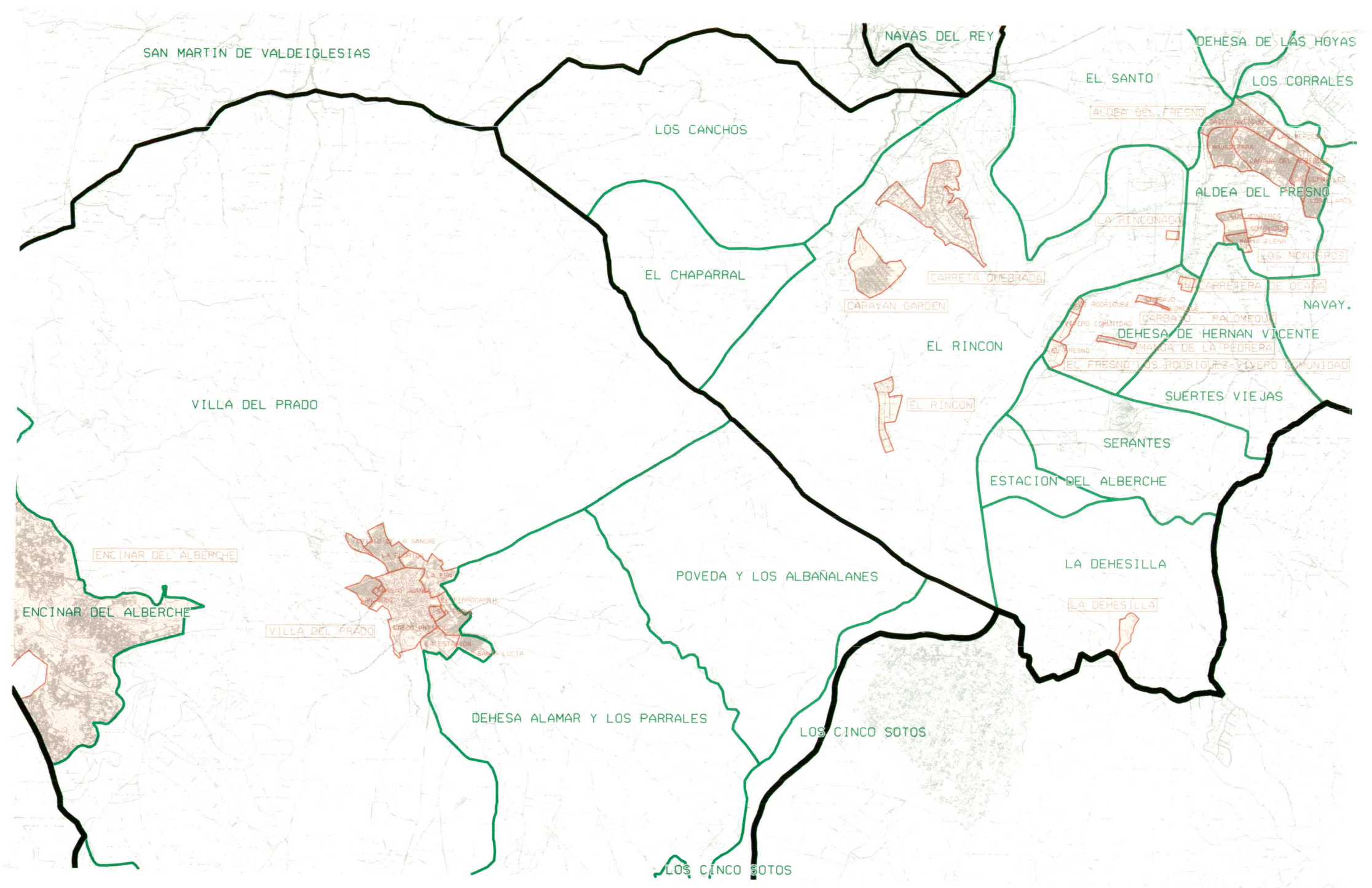
MADRID Nombre de sector urbano (salvo si sólo existe uno)

HOJA: **580-I**

ESCALA: 1:50.000







Instituto de Estadística  
de la Comunidad de Madrid

CONSEJERIA DE HACIENDA

**Comunidad de Madrid**

NOMENCLATOR DE LA COMUNIDAD DE MADRID 1.996

LEYENDA

— Límite de Comunidad Autónoma

— Límite de Términos Municipales

— Límite de Entidades

— Límite de núcleos y sectores urbanos

MADRID Nombre de entidades

MADRID Nombre de núcleos de población

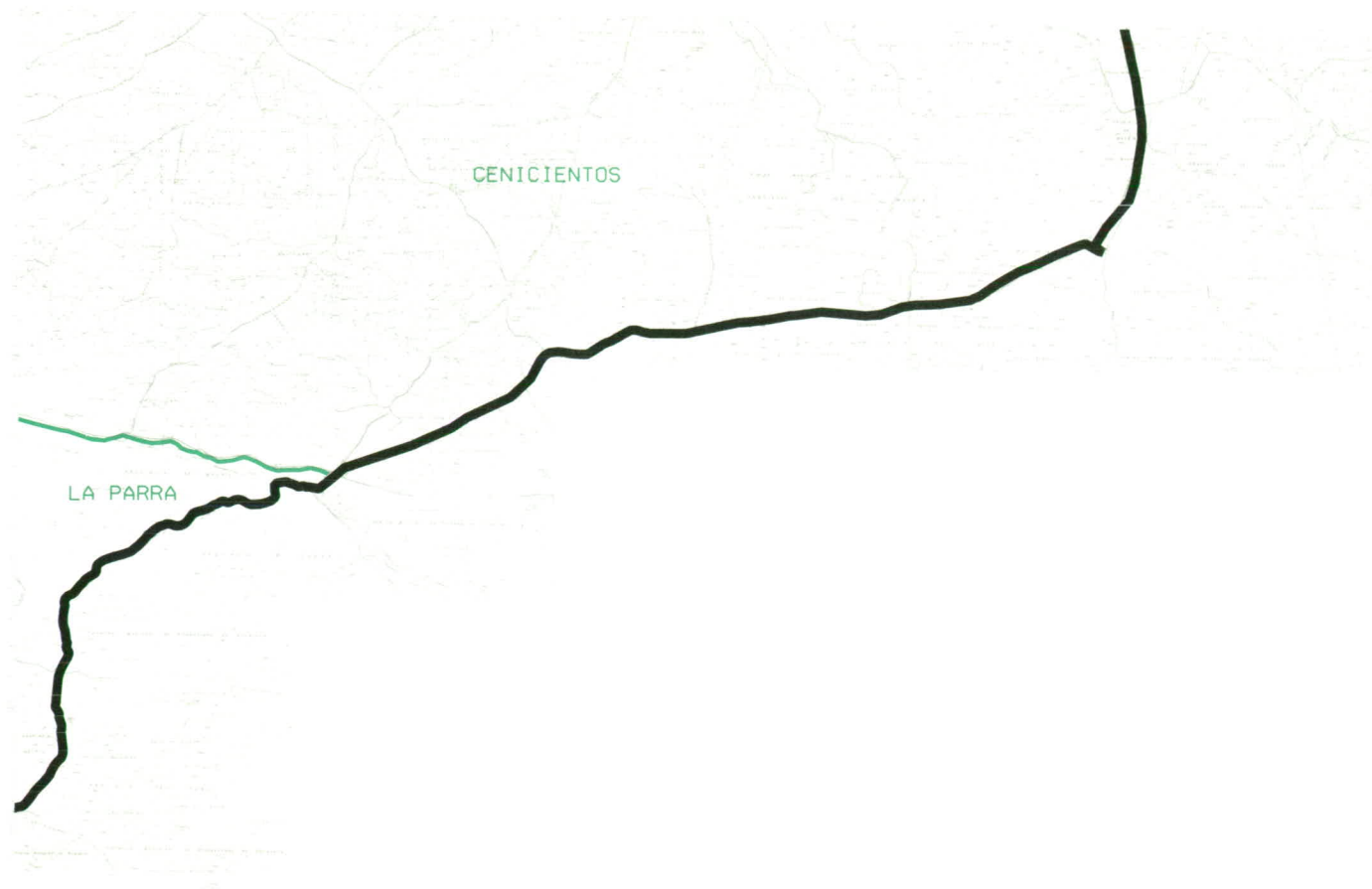
Superficie de núcleos de población

MADRID Nombre de sector urbano (salvo si sólo existe uno)

HOJA: **580-II**

ESCALA. 1:50.000













Instituto de Estadística  
de la Comunidad de Madrid

CONSEJERIA DE HACIENDA

**Comunidad de Madrid**

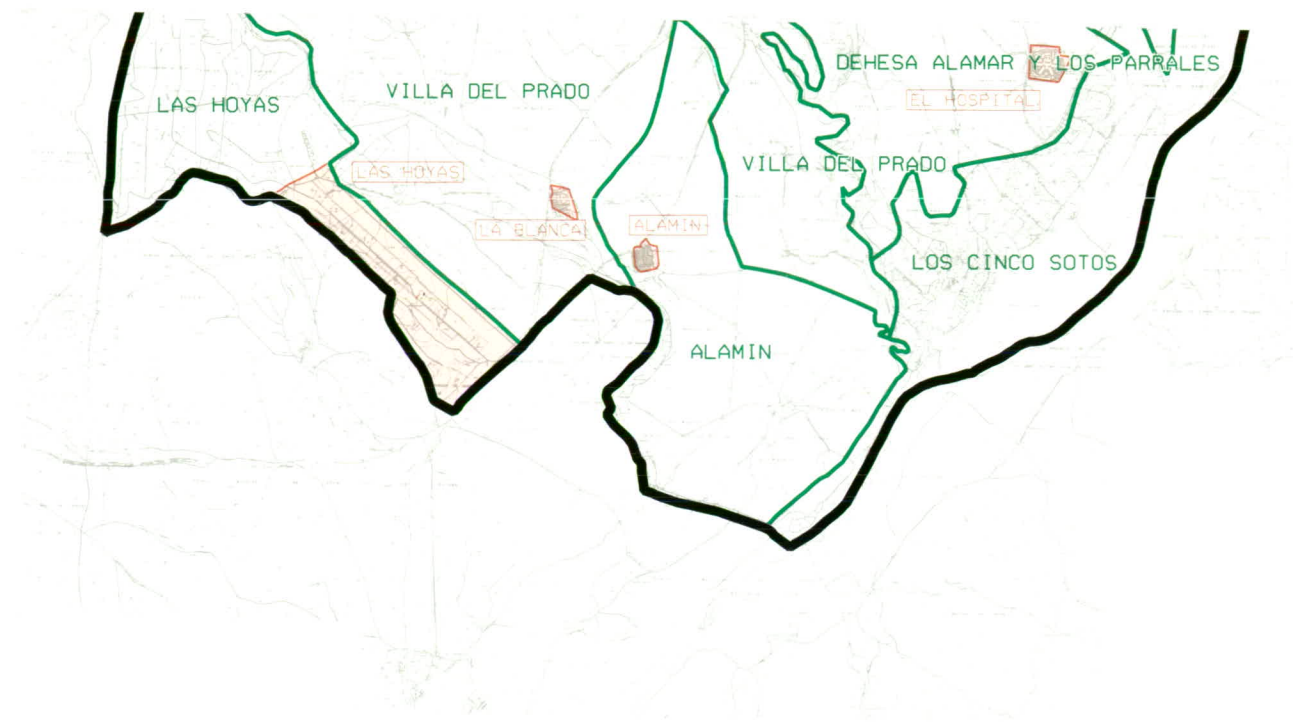
NOMENCLATOR DE LA COMUNIDAD DE MADRID 1.996

LEYENDA

- |  |   |
|--|---|
|  Límite de Comunidad Autónoma         |  MADRID Nombre de entidades                                |
|  Límite de Términos Municipales       |  MADRID Nombre de núcleos de población                     |
|  Límite de Entidades                  |  Superficie de núcleos de población                        |
|  Límite de núcleos y sectores urbanos |  MADRID Nombre de sector urbano (salvo si sólo existe uno) |

HOJA: **580-III**

ESCALA. 1:50.000 

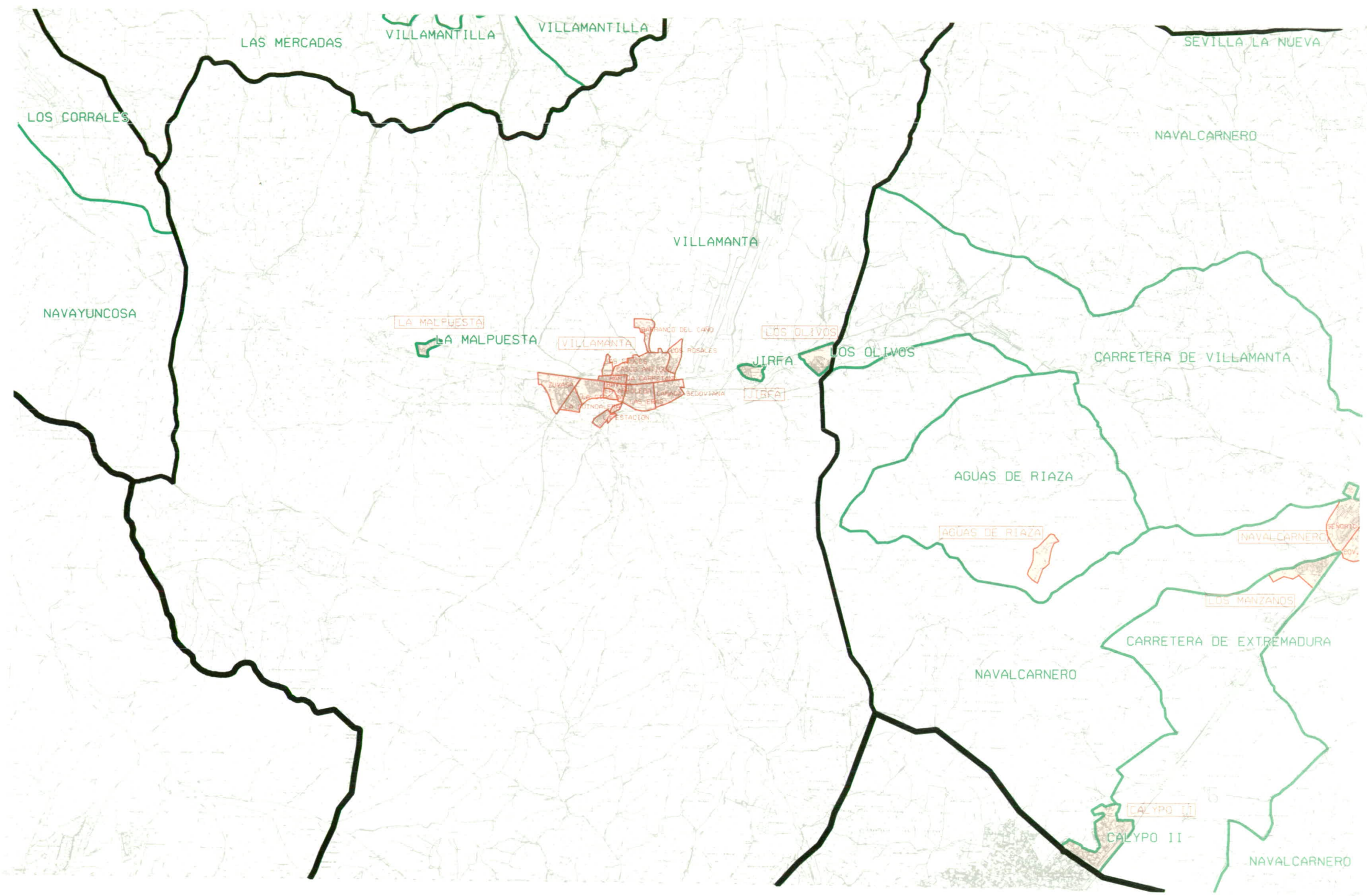


NOMENCLATOR DE LA COMUNIDAD DE MADRID 1.996

LEYENDA

-  Límite de Comunidad Autónoma
-  Límite de Términos Municipales
-  Límite de Entidades
-  Límite de núcleos y sectores urbanos
-  Nombre de entidades
-  Nombre de núcleos de población
-  Superficie de núcleos de población
-  Nombre de sector urbano (salvo si sólo existe uno)







 Instituto de Estadística  
 de la Comunidad de Madrid  
 CONSEJERIA DE HACIENDA

**Comunidad de Madrid**

NOMENCLATOR DE LA COMUNIDAD DE MADRID 1.996

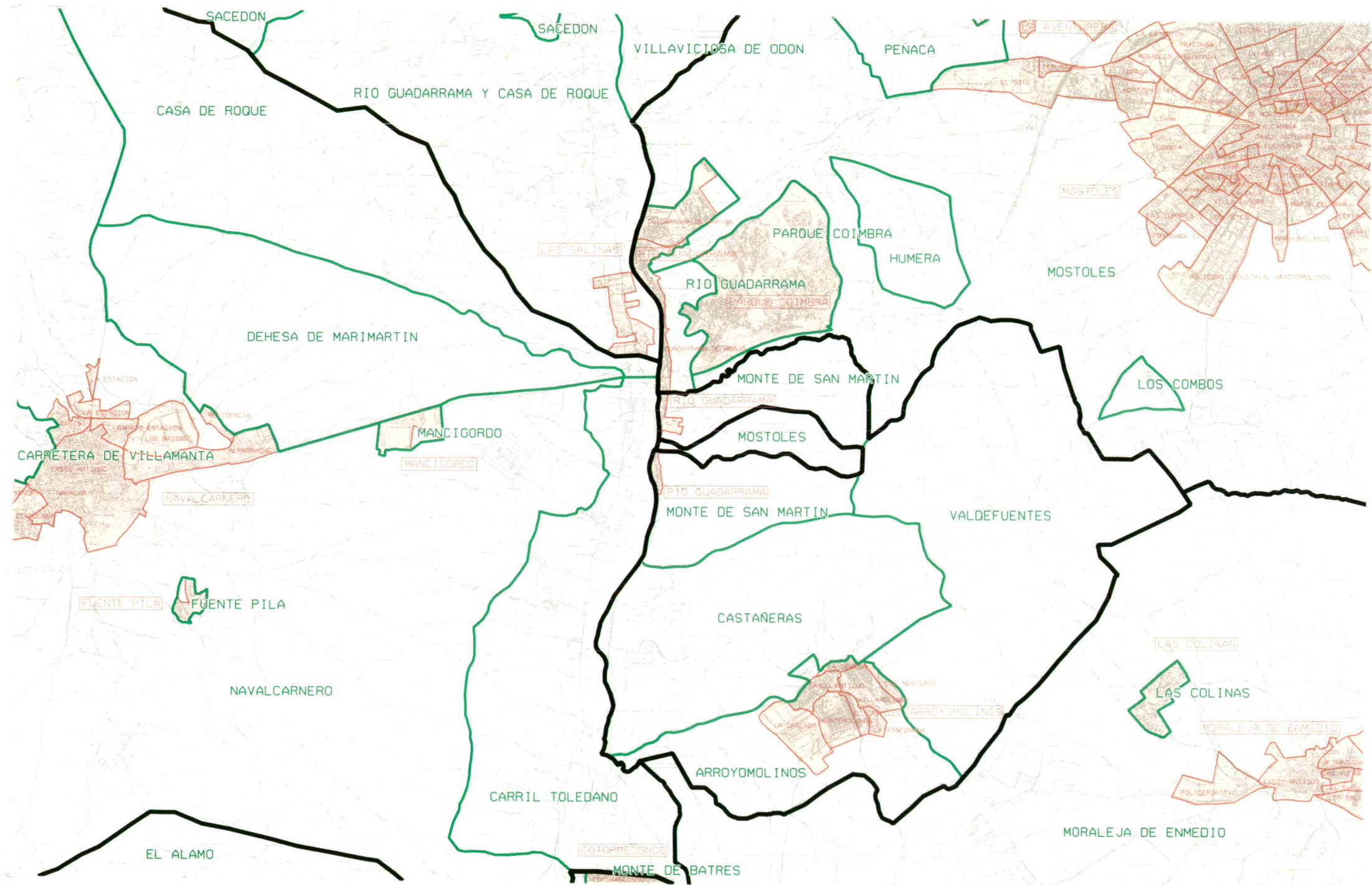
LEYENDA

-  Límite de Comunidad Autónoma
-  Límite de Términos Municipales
-  Límite de Entidades
-  Límite de núcleos y sectores urbanos
- MADRID Nombre de entidades
- MADRID Nombre de núcleos de población
-  Superficie de núcleos de población
- MADRID Nombre de sector urbano (salvo si sólo existe uno)

HOJA: **581-I**

ESCALA: 1:50.000 





Instituto de Estadística  
de la Comunidad de Madrid

CONSEJERIA DE HACIENDA

**Comunidad de Madrid**

NOMENCLATOR DE LA COMUNIDAD DE MADRID 1.996

LEYENDA

— Límite de Comunidad Autónoma

— Límite de Términos Municipales

— Límite de Entidades

— Límite de núcleos y sectores urbanos

MADRID Nombre de entidades

MADRID Nombre de núcleos de población


Superficie de núcleos de población

MADRID Nombre de sector urbano (salvo si sólo existe uno)

HOJA: **581-II**

ESCALA. 1:50.000













Instituto de Estadística  
de la Comunidad de Madrid

CONSEJERIA DE HACIENDA

**Comunidad de Madrid**

NOMENCLATOR DE LA COMUNIDAD DE MADRID 1.996

LEYENDA

- |   |                                      |   |  |
|---|--------------------------------------|---|--|
|  | Límite de Comunidad Autónoma         |  | Nombre de entidades                                |
|  | Límite de Términos Municipales       |  | Nombre de núcleos de población                     |
|  | Límite de Entidades                  |  | Superficie de núcleos de población                 |
|  | Límite de núcleos y sectores urbanos |  | Nombre de sector urbano (salvo si sólo existe uno) |

HOJA: **581-III**

ESCALA. 1:50.000 











Instituto de Estadística  
de la Comunidad de Madrid

CONSEJERIA DE HACIENDA

**Comunidad de Madrid**

NOMENCLATOR DE LA COMUNIDAD DE MADRID 1.996

LEYENDA

- |   |                                      |   |   |
|---|--------------------------------------|---|---|
|  | Límite de Comunidad Autónoma         |  | MADRID Nombre de entidades                                |
|  | Límite de Términos Municipales       |  | MADRID Nombre de núcleos de población                     |
|  | Límite de Entidades                  |  | Superficie de núcleos de población                        |
|  | Límite de núcleos y sectores urbanos |  | MADRID Nombre de sector urbano (salvo si sólo existe uno) |

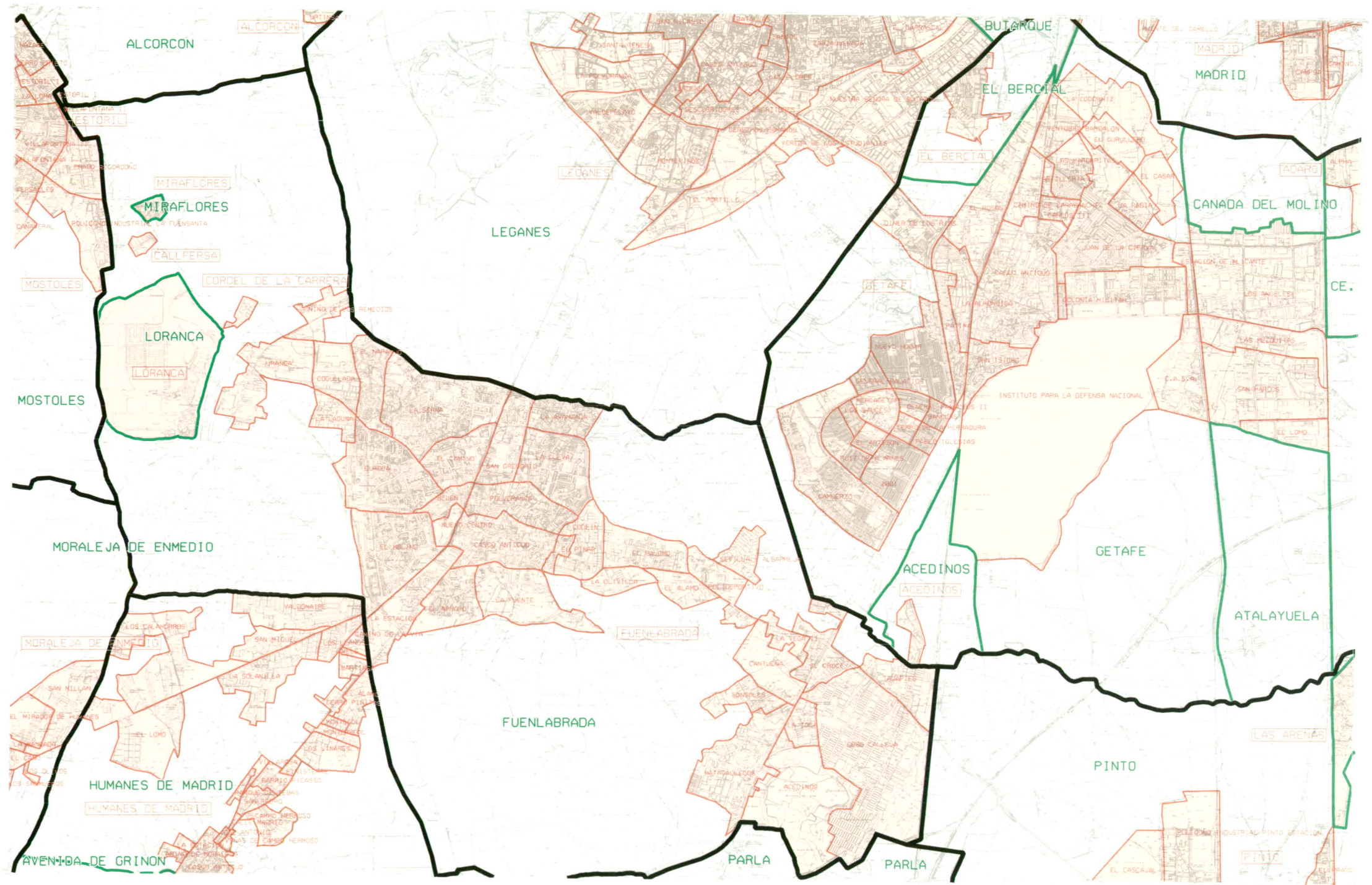
HOJA:

**581-IV**

ESCALA: 1:50.000







Instituto de Estadística  
de la Comunidad de Madrid

CONSEJERIA DE HACIENDA

**Comunidad de Madrid**

NOMENCLATOR DE LA COMUNIDAD DE MADRID 1.996

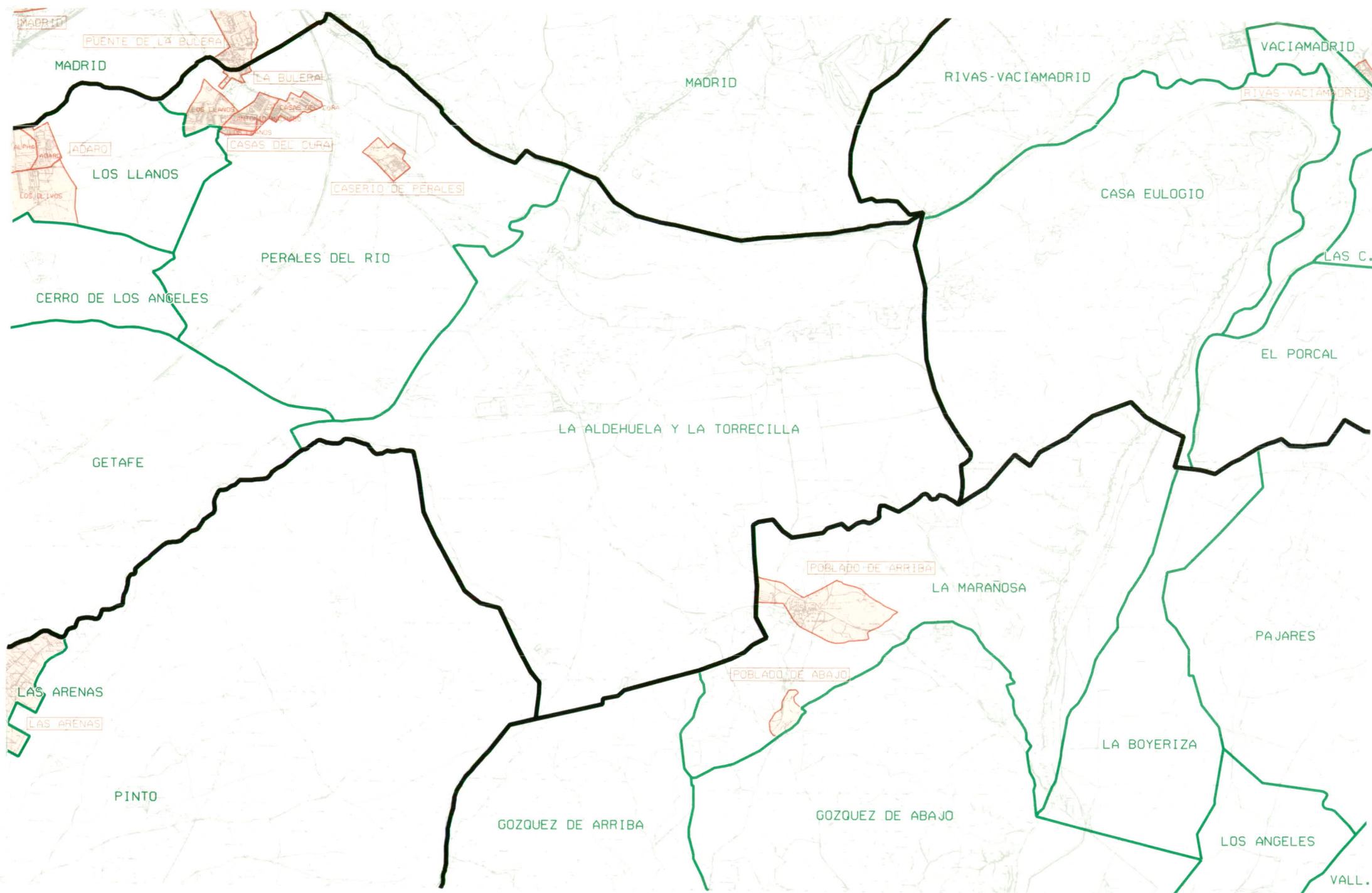
LEYENDA

- Límite de Comunidad Autónoma
- Límite de Términos Municipales
- Límite de Entidades
- Límite de núcleos y sectores urbanos
- MADRID Nombre de entidades
- MADRID Nombre de núcleos de población
- Superficie de núcleos de población
- MADRID Nombre de sector urbano (salvo si sólo existe uno)

HOJA: **582-I**

ESCALA: 1:50.000





Instituto de Estadística  
de la Comunidad de Madrid

CONSEJERIA DE HACIENDA

**Comunidad de Madrid**

NOMENCLATOR DE LA COMUNIDAD DE MADRID 1.996

LEYENDA

— Límite de Comunidad Autónoma

— Límite de Términos Municipales

— Límite de Entidades

— Límite de núcleos y sectores urbanos

MADRID Nombre de entidades

MADRID Nombre de núcleos de población

Superficie de núcleos de población

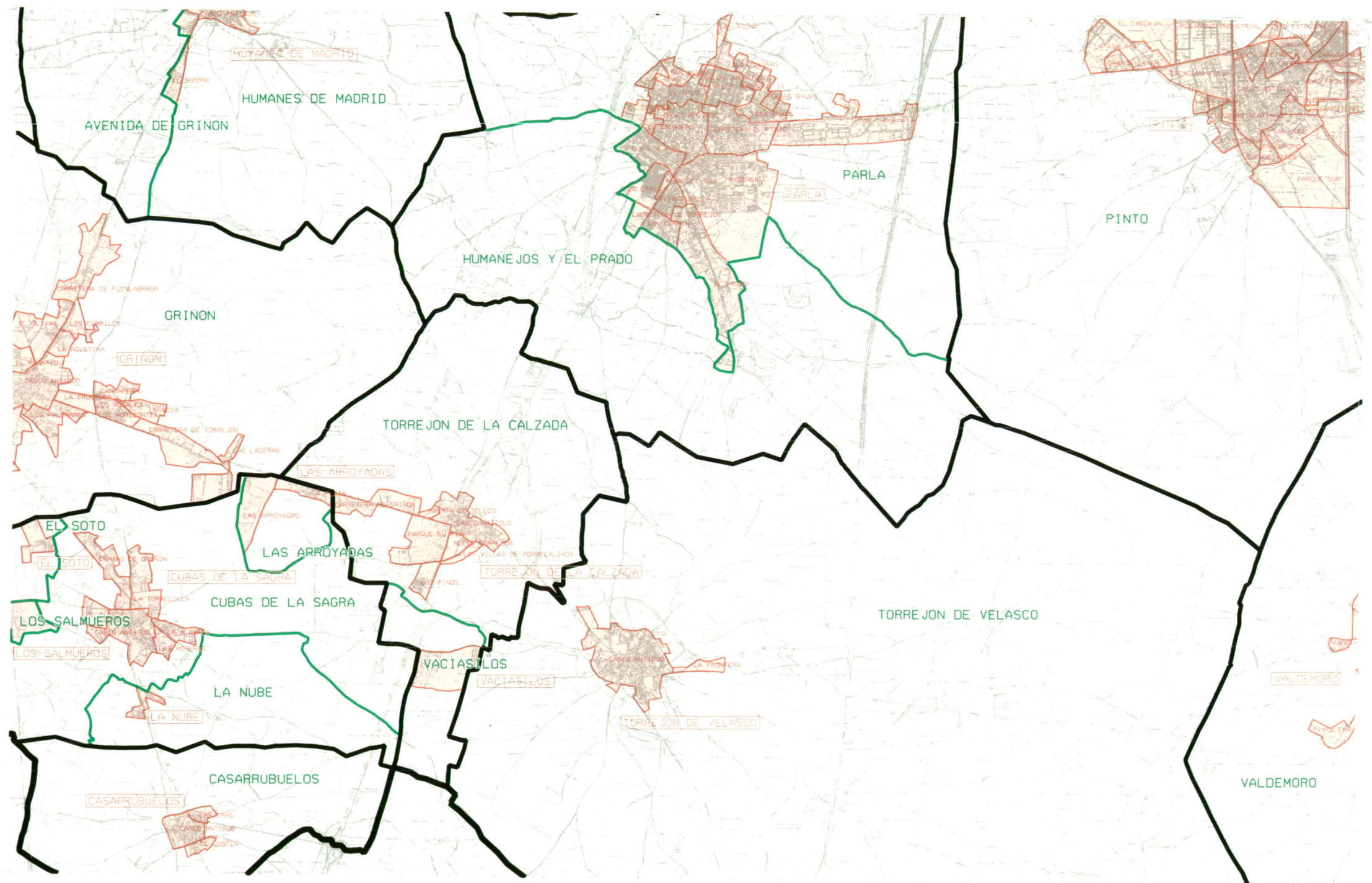
MADRID Nombre de sector urbano (salvo si sólo existe uno)

HOJA: **582-II**

ESCALA: 1:50.000







Instituto de Estadística  
de la Comunidad de Madrid

CONSEJERIA DE HACIENDA

**Comunidad de Madrid**

NOMENCLATOR DE LA COMUNIDAD DE MADRID 1.996

LEYENDA

— Límite de Comunidad Autónoma

— Límite de Términos Municipales

— Límite de Entidades

— Límite de núcleos y sectores urbanos

MADRID Nombre de entidades

MADRID Nombre de núcleos de población

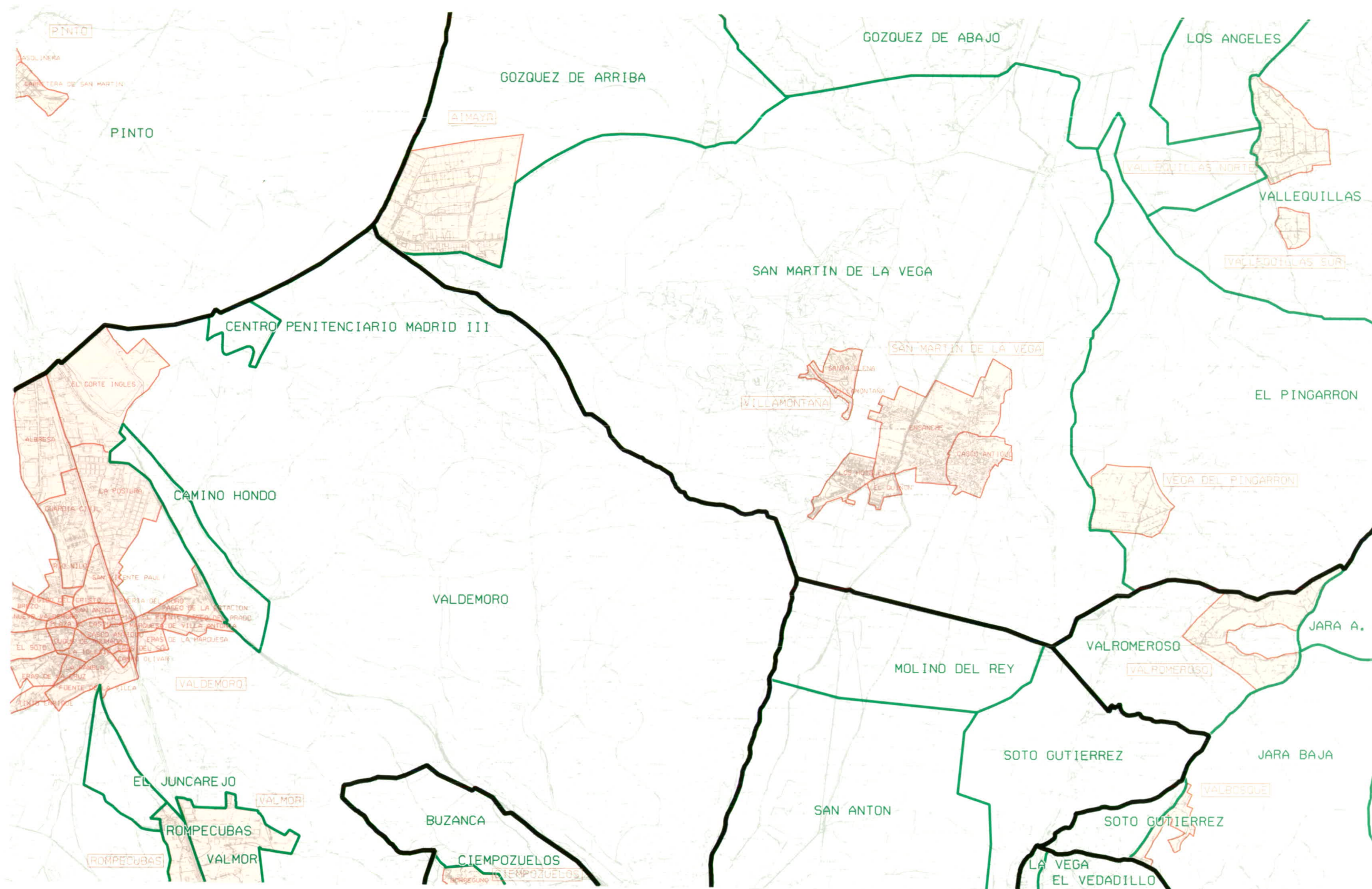
Superficie de núcleos de población

MADRID Nombre de sector urbano (salvo si sólo existe uno)

HOJA: **582-III**

ESCALA. 1:50.000





Instituto de Estadística  
de la Comunidad de Madrid

CONSEJERIA DE HACIENDA

**Comunidad de Madrid**

NOMENCLATOR DE LA COMUNIDAD DE MADRID 1.996

LEYENDA

— Límite de Comunidad Autónoma

— Límite de Términos Municipales

— Límite de Entidades

— Límite de núcleos y sectores urbanos

MADRID Nombre de entidades

MADRID Nombre de núcleos de población

Superficie de núcleos de población

MADRID Nombre de sector urbano (salvo si sólo existe uno)

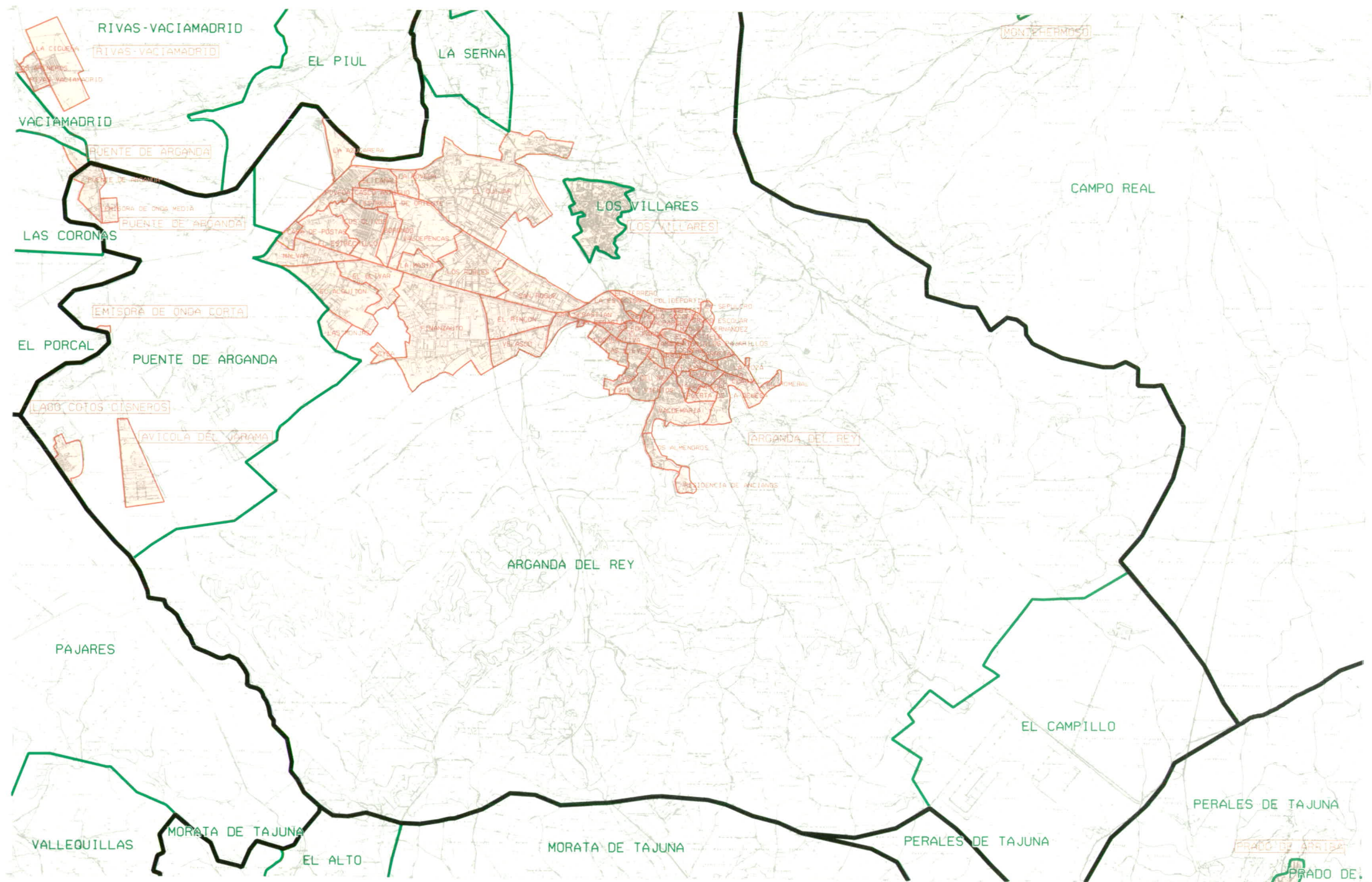
HOJA:

**582-IV**

ESCALA. 1:50.000







Instituto de Estadística  
de la Comunidad de Madrid

CONSEJERIA DE HACIENDA

**Comunidad de Madrid**

NOMENCLATOR DE LA COMUNIDAD DE MADRID 1.996

LEYENDA

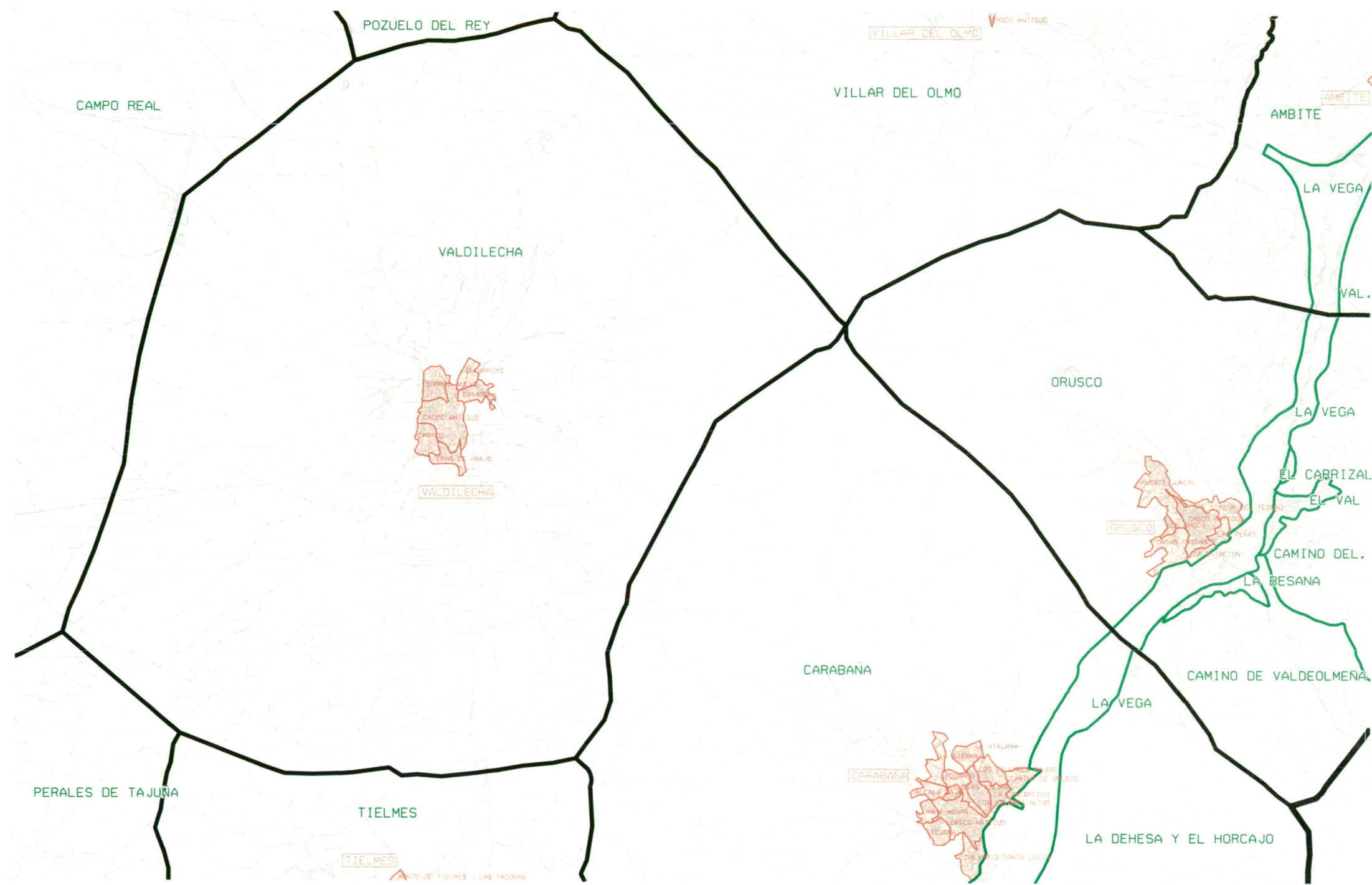
- Límite de Comunidad Autónoma
- Límite de Términos Municipales
- Límite de Entidades
- Límite de núcleos y sectores urbanos
- MADRID Nombre de entidades
- MADRID Nombre de núcleos de población
- Superficie de núcleos de población
- MADRID Nombre de sector urbano (salvo si sólo existe uno)

HOJA:

**583-I**

ESCALA: 1:50.000





Instituto de Estadística  
de la Comunidad de Madrid

CONSEJERIA DE HACIENDA

**Comunidad de Madrid**

NOMENCLATOR DE LA COMUNIDAD DE MADRID 1.996

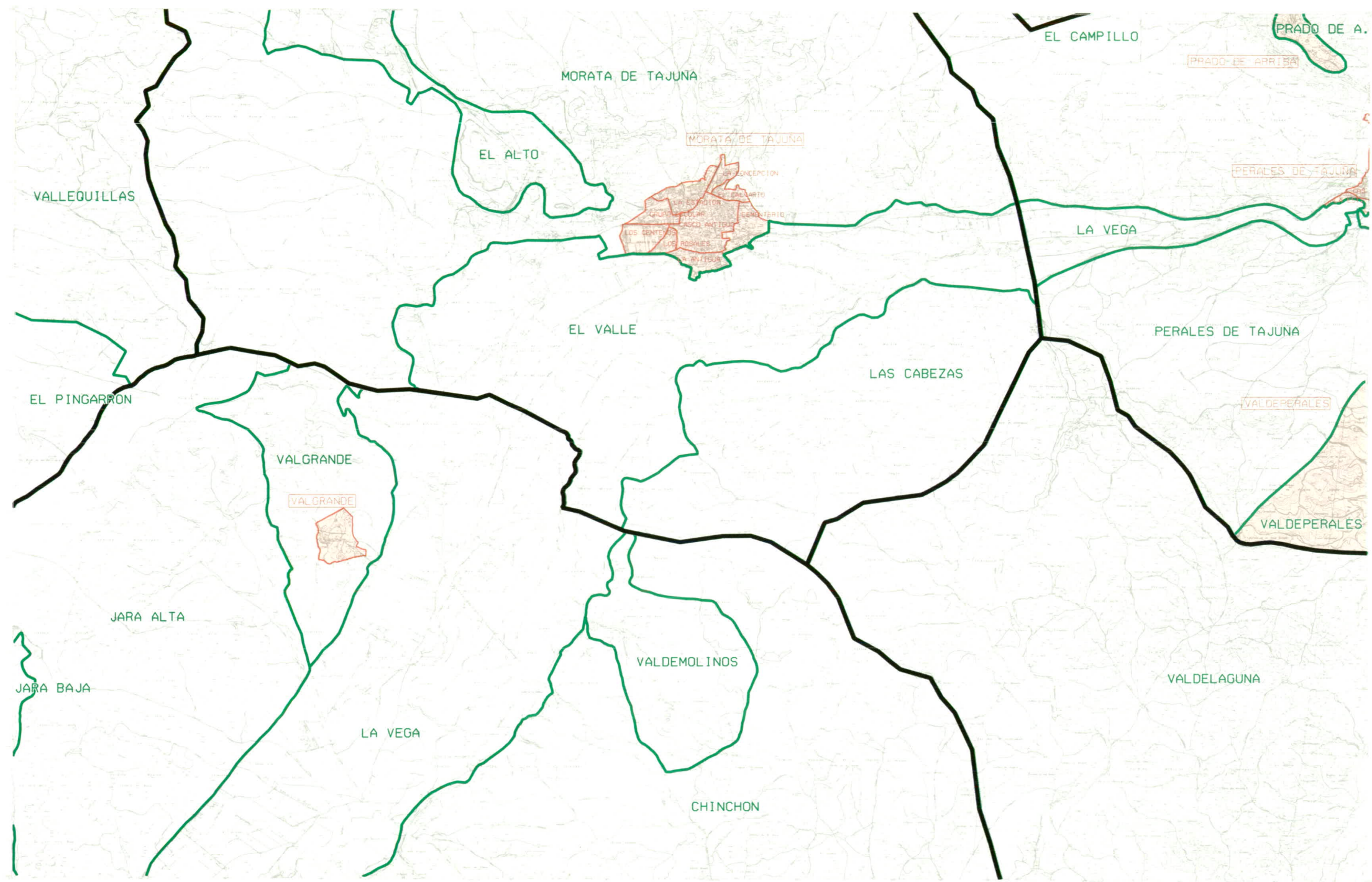
LEYENDA

- Límite de Comunidad Autónoma
- Límite de Términos Municipales
- Límite de Entidades
- Límite de núcleos y sectores urbanos
- Superficie de núcleos de población
- Nombre de sector urbano (salvo si sólo existe uno)
- MADRID Nombre de entidades
- MADRID Nombre de núcleos de población

HOJA: **583-II**

ESCALA. 1:50.000





Instituto de Estadística  
de la Comunidad de Madrid

CONSEJERIA DE HACIENDA

**Comunidad de Madrid**

NOMENCLATOR DE LA COMUNIDAD DE MADRID 1.996

LEYENDA

— Límite de Comunidad Autónoma

— Límite de Términos Municipales

— Límite de Entidades

— Límite de núcleos y sectores urbanos

MADRID Nombre de entidades

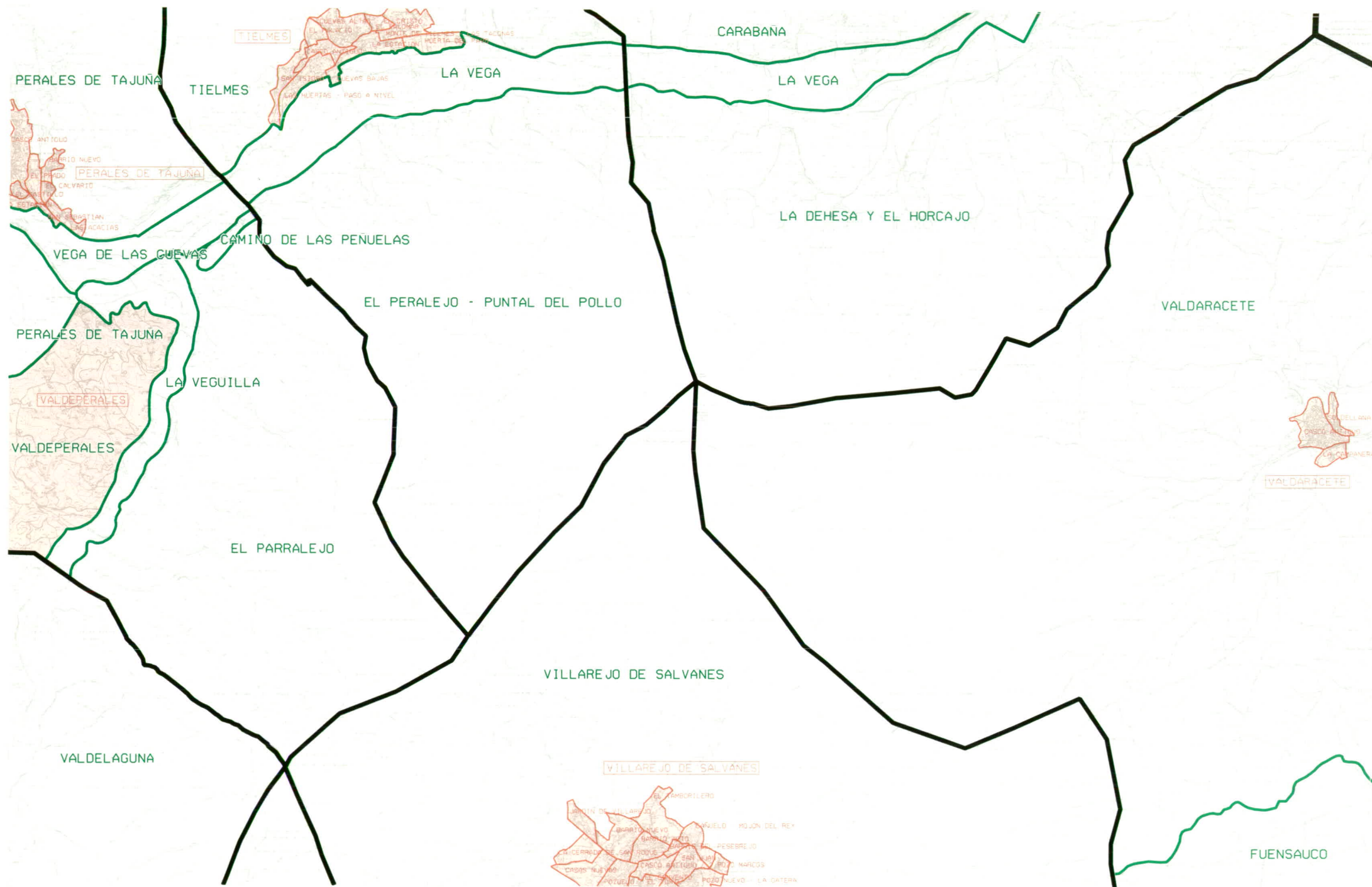
MADRID Nombre de núcleos de población

Superficie de núcleos de población

MADRID Nombre de sector urbano (salvo si sólo existe uno)

HOJA: **583-III**

ESCALA. 1:50.000











Instituto de Estadística  
de la Comunidad de Madrid

CONSEJERIA DE HACIENDA

**Comunidad de Madrid**

NOMENCLATOR DE LA COMUNIDAD DE MADRID 1.996

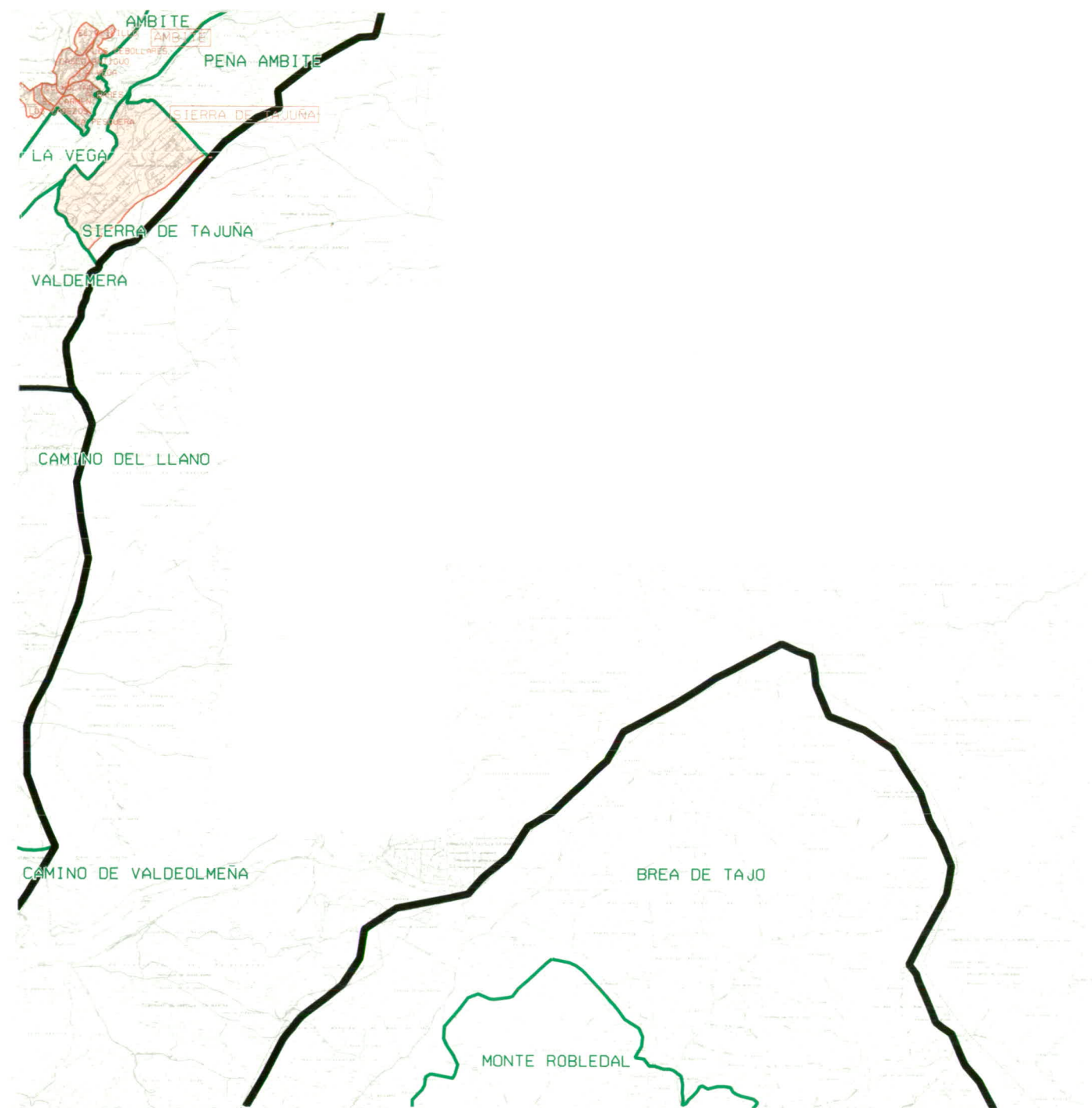
LEYENDA

- |  |   |
|--|---|
|  Límite de Comunidad Autónoma         |  MADRID Nombre de entidades                                |
|  Límite de Términos Municipales       |  MADRID Nombre de núcleos de población                     |
|  Límite de Entidades                  |  Superficie de núcleos de población                        |
|  Límite de núcleos y sectores urbanos |  MADRID Nombre de sector urbano (salvo si sólo existe uno) |

HOJA: **583-IV**

ESCALA: 1:50.000 





Instituto de Estadística  
de la Comunidad de Madrid

CONSEJERIA DE HACIENDA

**Comunidad de Madrid**

NOMENCLATOR DE LA COMUNIDAD DE MADRID 1.996

LEYENDA

- Límite de Comunidad Autónoma
- Límite de Términos Municipales
- Límite de Entidades
- Límite de núcleos y sectores urbanos
- Nombre de entidades
- Nombre de núcleos de población
- Superficie de núcleos de población
- Nombre de sector urbano (salvo si sólo existe uno)

HOJA: **584-I**

ESCALA. 1:50.000



Instituto de Estadística  
de la Comunidad de Madrid

CONSEJERIA DE HACIENDA

**Comunidad de Madrid**

NOMENCLATOR DE LA COMUNIDAD DE MADRID 1.996

LEYENDA

— Límite de Comunidad Autónoma

— Límite de Términos Municipales

— Límite de Entidades

— Límite de núcleos y sectores urbanos

MADRID Nombre de entidades

MADRID Nombre de núcleos de población

Superficie de núcleos de población

MADRID Nombre de sector urbano (salvo si sólo existe uno)

HOJA: **584-III**

ESCALA: 1:50.000













Instituto de Estadística  
de la Comunidad de Madrid

CONSEJERIA DE HACIENDA

**Comunidad de Madrid**

NOMENCLATOR DE LA COMUNIDAD DE MADRID 1.996

LEYENDA

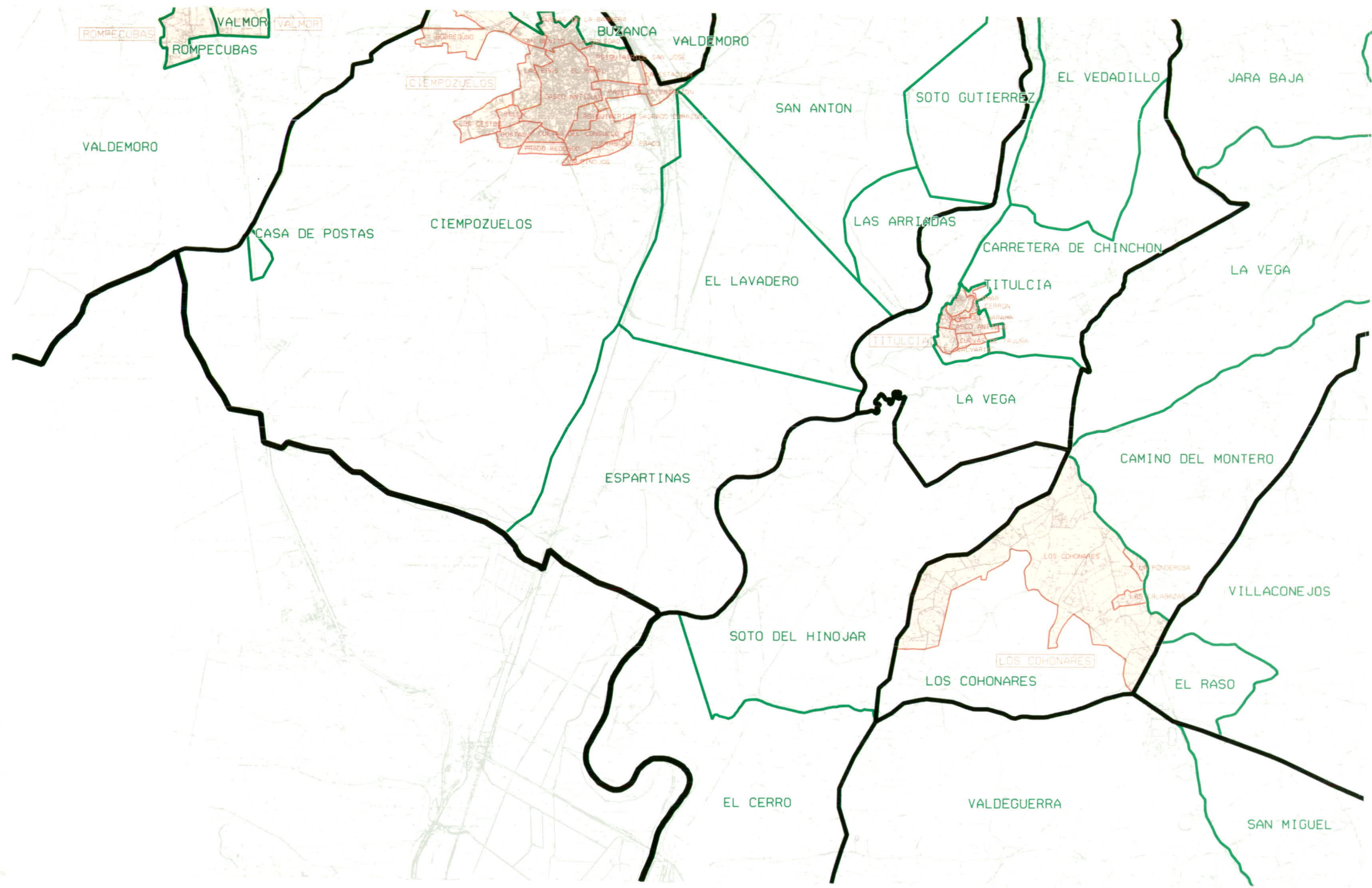
- |   |                                      |   |  |
|---|--------------------------------------|---|--|
|  | Límite de Comunidad Autónoma         |  | Nombre de entidades                                |
|  | Límite de Términos Municipales       |  | Nombre de núcleos de población                     |
|  | Límite de Entidades                  |  | Superficie de núcleos de población                 |
|  | Límite de núcleos y sectores urbanos |  | Nombre de sector urbano (salvo si sólo existe uno) |

HOJA:

**605-I**

ESCALA. 1:50.000







Instituto de Estadística  
de la Comunidad de Madrid

CONSEJERIA DE HACIENDA

**Comunidad de Madrid**

NOMENCLATOR DE LA COMUNIDAD DE MADRID 1.996

**LEYENDA**

<ul style="list-style-type: none"> <li><span style="display: inline-block; width: 20px; height: 2px; background-color: black; margin-right: 5px;"></span> Límite de Comunidad Autónoma</li> <li><span style="display: inline-block; width: 20px; height: 2px; background-color: black; margin-right: 5px;"></span> Límite de Términos Municipales</li> <li><span style="display: inline-block; width: 20px; border-bottom: 2px solid green; margin-right: 5px;"></span> Límite de Entidades</li> <li><span style="display: inline-block; width: 20px; border-bottom: 2px solid red; margin-right: 5px;"></span> Límite de núcleos y sectores urbanos</li> </ul>	<ul style="list-style-type: none"> <li><span style="display: inline-block; width: 20px; height: 10px; background-color: #f0f0f0; border: 1px solid #ccc; margin-right: 5px;"></span> MADRID Nombre de entidades</li> <li><span style="display: inline-block; width: 20px; height: 10px; background-color: #fff9c4; border: 1px solid #ccc; margin-right: 5px;"></span> MADRID Nombre de núcleos de población</li> <li><span style="display: inline-block; width: 20px; height: 10px; background-color: #fff9c4; border: 1px solid #ccc; margin-right: 5px;"></span> Superficie de núcleos de población</li> <li><span style="display: inline-block; width: 20px; height: 10px; background-color: #fff9c4; border: 1px solid #ccc; margin-right: 5px;"></span> MADRID Nombre de sector urbano (salvo si sólo existe uno)</li> </ul>
---	--

HOJA: **605-II**

ESCALA: 1:50.000















Instituto de Estadística  
de la Comunidad de Madrid

CONSEJERIA DE HACIENDA

**Comunidad de Madrid**

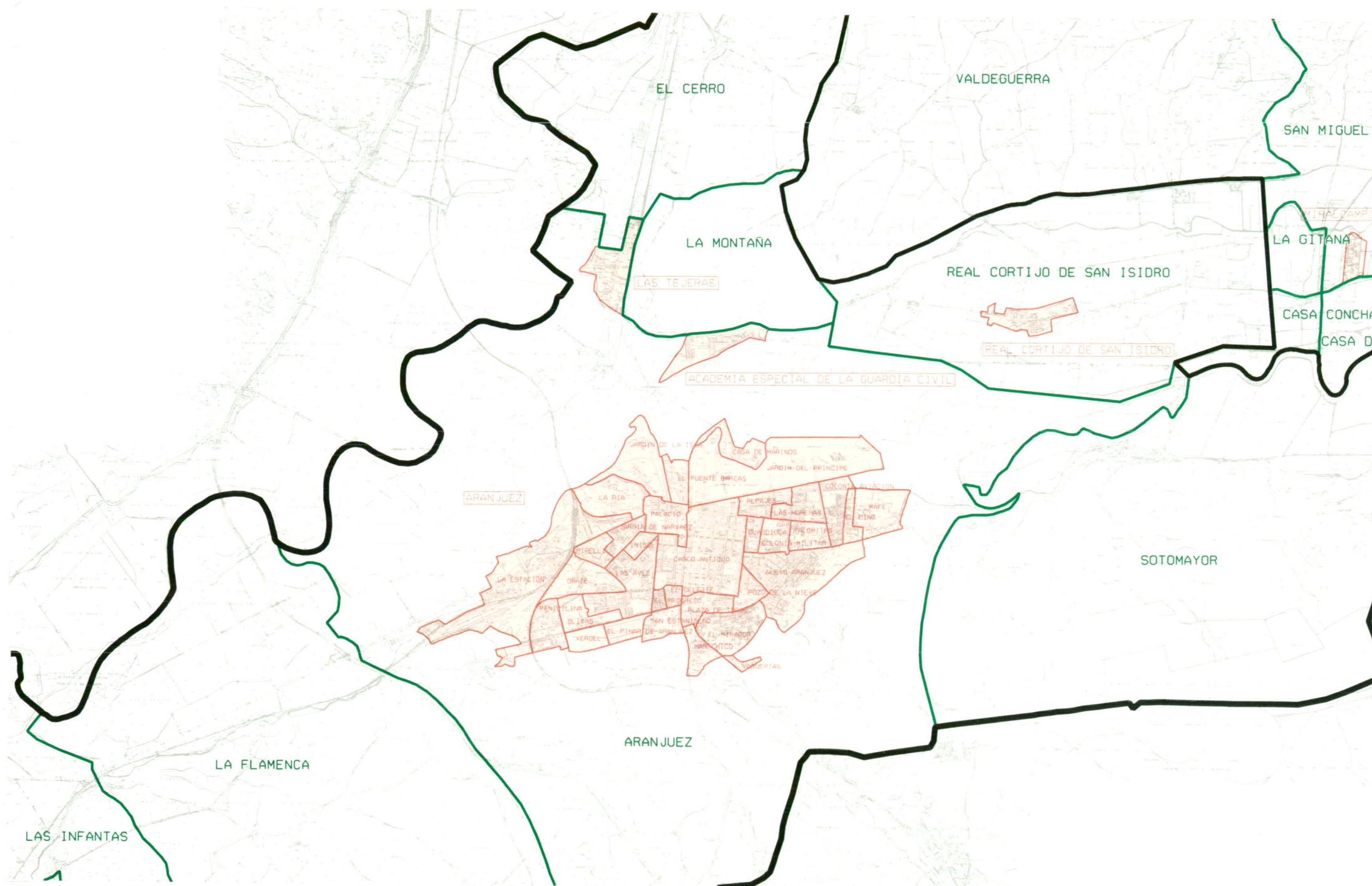
NOMENCLATOR DE LA COMUNIDAD DE MADRID 1.996

LEYENDA

- |   |                                      |   |  |
|---|--------------------------------------|---|--|
|  | Límite de Comunidad Autónoma         |  | Nombre de entidades                                |
|  | Límite de Términos Municipales       |  | Nombre de núcleos de población                     |
|  | Límite de Entidades                  |  | Superficie de núcleos de población                 |
|  | Límite de núcleos y sectores urbanos |  | Nombre de sector urbano (salvo si sólo existe uno) |

HOJA: **605-III**

ESCALA. 1:50.000 








Instituto de Estadística  
de la Comunidad de Madrid

CONSEJERIA DE HACIENDA

**Comunidad de Madrid**

NOMENCLATOR DE LA COMUNIDAD DE MADRID 1.996

LEYENDA

- |   |                                      |   |  |
|---|--------------------------------------|---|--|
|  | Límite de Comunidad Autónoma         | <b>MADRID</b>   | Nombre de entidades                                |
|  | Límite de Términos Municipales       | <b>MADRID</b>   | Nombre de núcleos de población                     |
|  | Límite de Entidades                  |  | Superficie de núcleos de población                 |
|  | Límite de núcleos y sectores urbanos | <b>MADRID</b>   | Nombre de sector urbano (salvo si sólo existe uno) |

HOJA: **605-IV**

ESCALA: 1:50.000 





Instituto de Estadística  
de la Comunidad de Madrid

CONSEJERIA DE HACIENDA

**Comunidad de Madrid**

NOMENCLATOR DE LA COMUNIDAD DE MADRID 1.996

LEYENDA

— Límite de Comunidad Autónoma

— Límite de Términos Municipales

— Límite de Entidades

— Límite de núcleos y sectores urbanos

MADRID Nombre de entidades

MADRID Nombre de núcleos de población

Superficie de núcleos de población

MADRID Nombre de sector urbano (salvo si sólo existe uno)

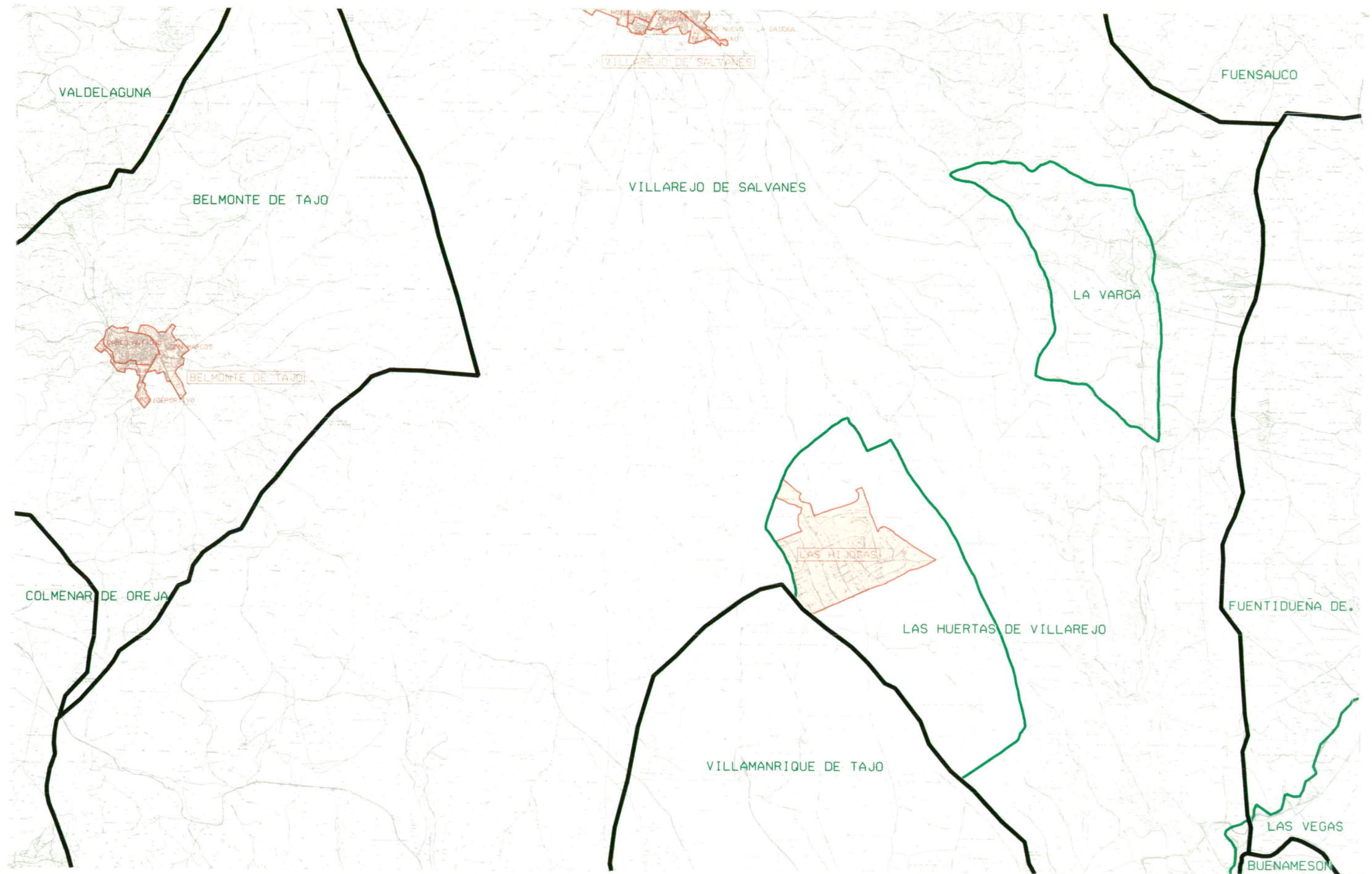
HOJA:

**606-I**

ESCALA. 1:50.000








Instituto de Estadística  
de la Comunidad de Madrid

CONSEJERIA DE HACIENDA

**Comunidad de Madrid**

NOMENCLATOR DE LA COMUNIDAD DE MADRID 1.996

LEYENDA

- |  |  |
|--|--|
|  Límite de Comunidad Autónoma         | <b>MADRID</b> Nombre de entidades  |
|  Límite de Términos Municipales       | <b>MADRID</b> Nombre de núcleos de población   |
|  Límite de Entidades                  |  Superficie de núcleos de población |
|  Límite de núcleos y sectores urbanos | <b>MADRID</b> Nombre de sector urbano (salvo si sólo existe uno)   |

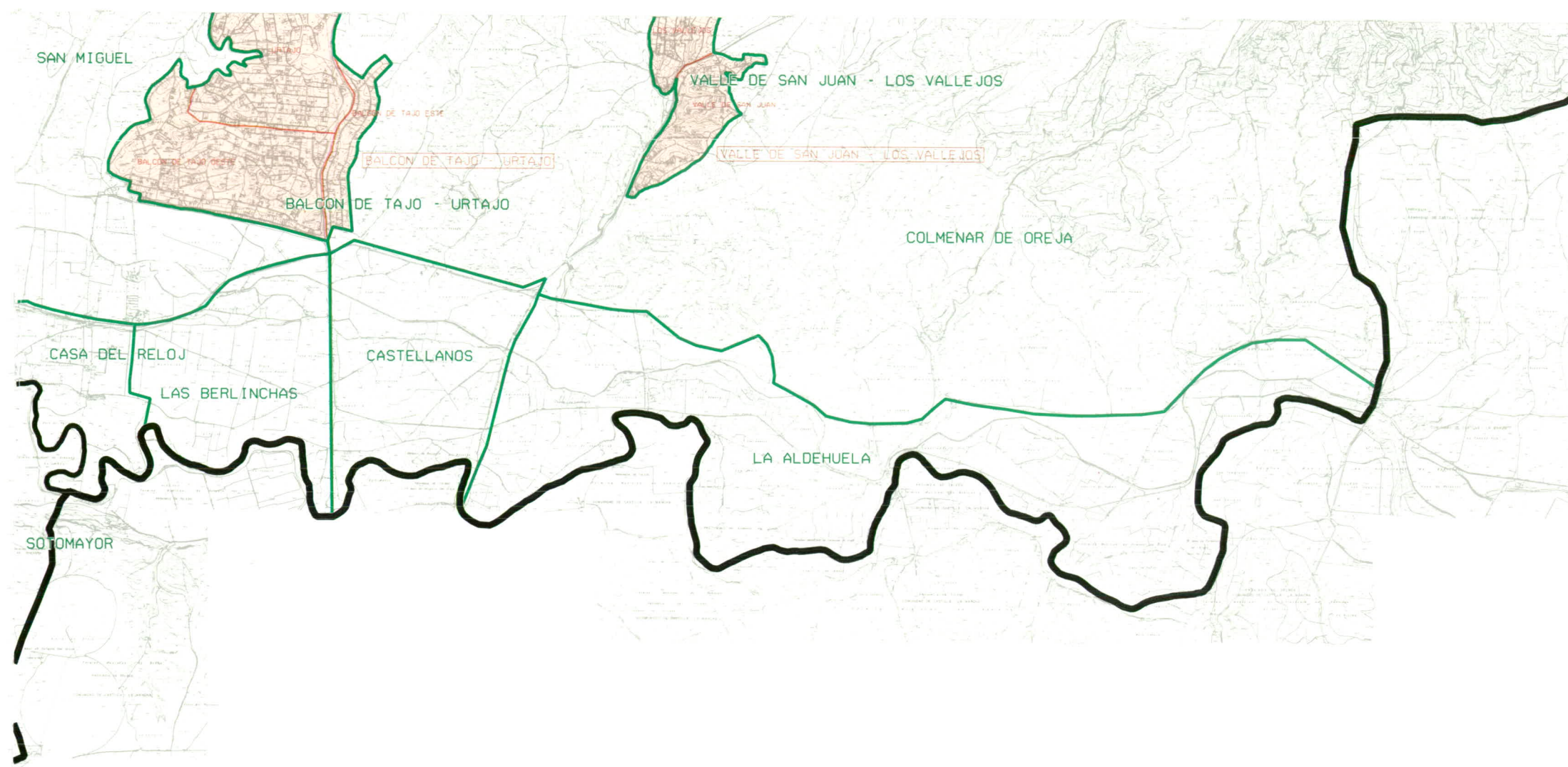
HOJA:

**606-II**

ESCALA. 1:50.000







Instituto de Estadística  
de la Comunidad de Madrid

CONSEJERIA DE HACIENDA

**Comunidad de Madrid**

NOMENCLATOR DE LA COMUNIDAD DE MADRID 1.996

LEYENDA

— Límite de Comunidad Autónoma

— Límite de Términos Municipales

— Límite de Entidades

— Límite de núcleos y sectores urbanos

MADRID Nombre de entidades

MADRID Nombre de núcleos de población

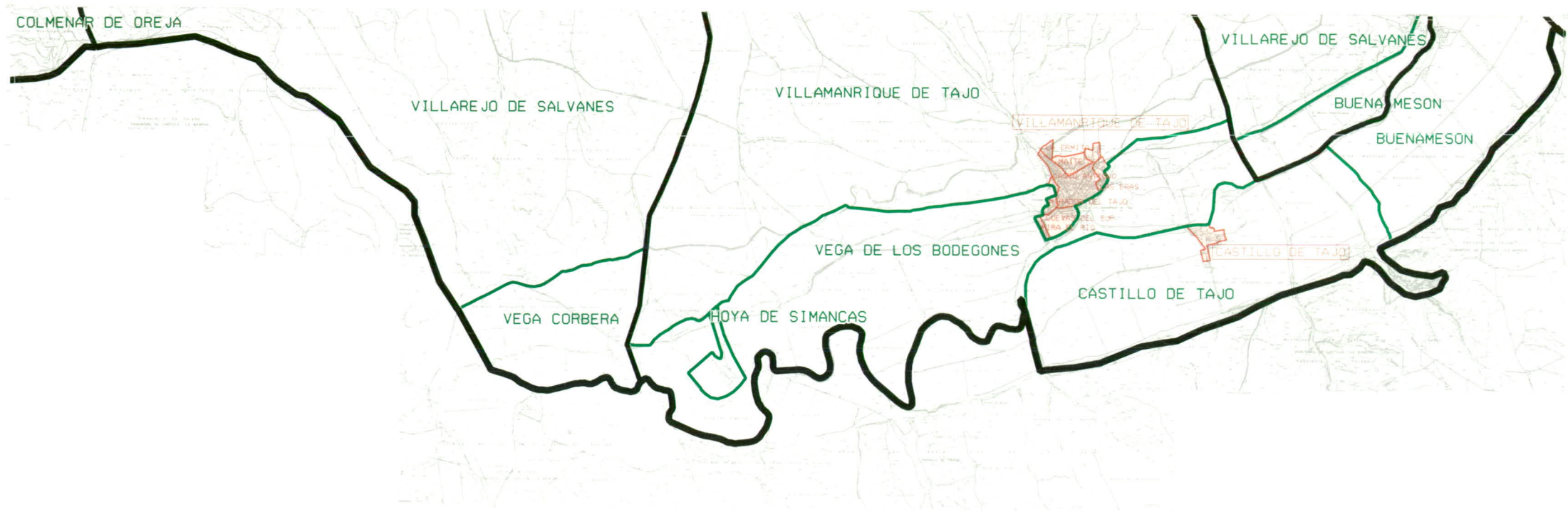
Superficie de núcleos de población

MADRID Nombre de sector urbano (salvo si sólo existe uno)

HOJA: **606-III**

ESCALA: 1:50.000





Instituto de Estadística  
de la Comunidad de Madrid

CONSEJERIA DE HACIENDA

**Comunidad de Madrid**

NOMENCLATOR DE LA COMUNIDAD DE MADRID 1.996

LEYENDA

— Límite de Comunidad Autónoma

— Límite de Términos Municipales

— Límite de Entidades

— Límite de núcleos y sectores urbanos

MADRID Nombre de entidades

MADRID Nombre de núcleos de población

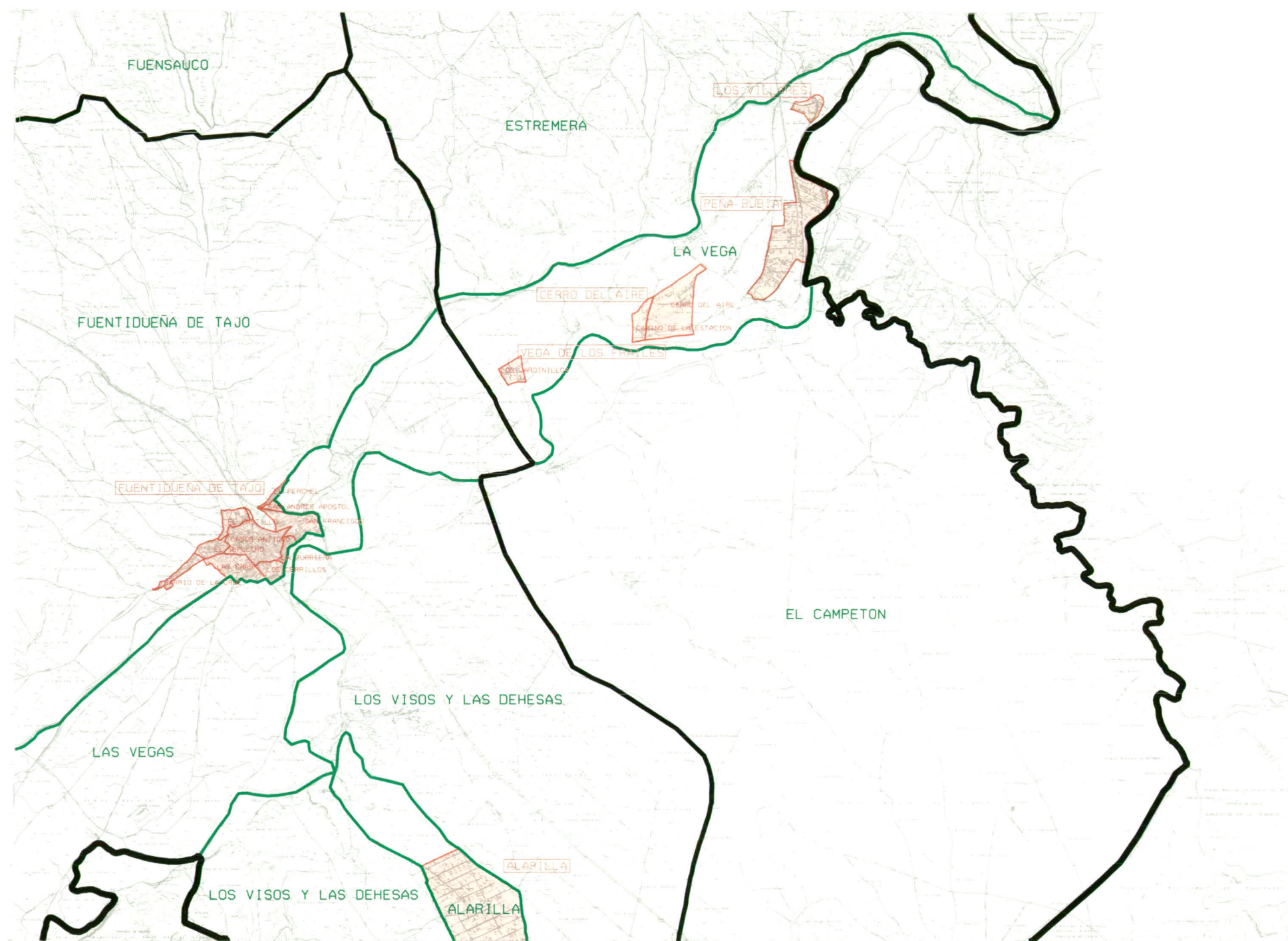
Superficie de núcleos de población

MADRID Nombre de sector urbano (salvo si sólo existe uno)

HOJA: **606-IV**

ESCALA: 1:50.000





Instituto de Estadística  
de la Comunidad de Madrid

CONSEJERIA DE HACIENDA

**Comunidad de Madrid**

NOMENCLATOR DE LA COMUNIDAD DE MADRID 1.996

LEYENDA

— Límite de Comunidad Autónoma

— Límite de Términos Municipales

— Límite de Entidades

— Límite de núcleos y sectores urbanos

MADRID Nombre de entidades

MADRID Nombre de núcleos de población

Superficie de núcleos de población

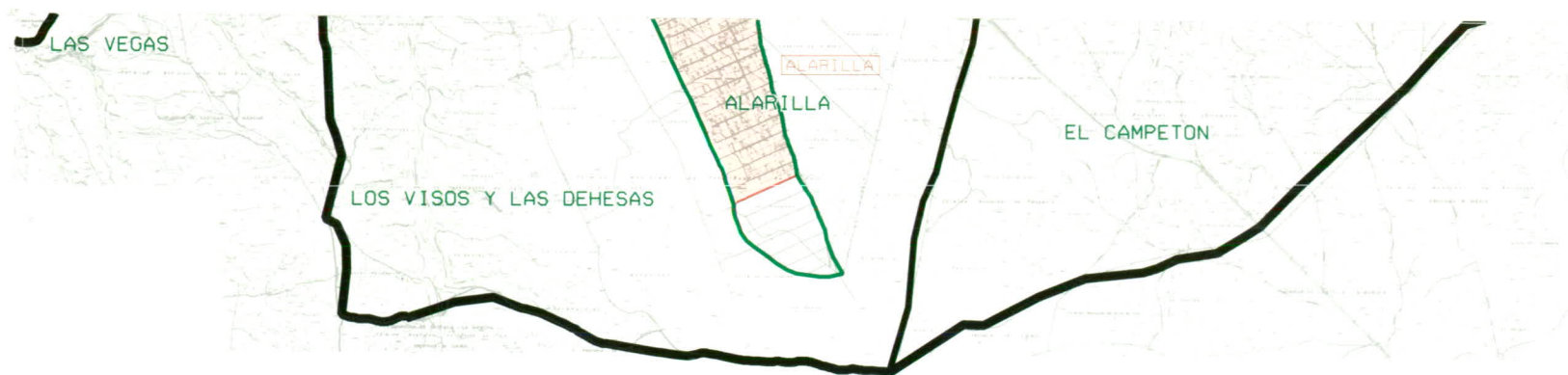
MADRID Nombre de sector urbano (salvo si sólo existe uno)

HOJA:

**607-I**

ESCALA. 1:50.000













Instituto de Estadística  
de la Comunidad de Madrid

CONSEJERIA DE HACIENDA

**Comunidad de Madrid**

NOMENCLATOR DE LA COMUNIDAD DE MADRID 1.996

LEYENDA

- |  |   |
|--|---|
|  Límite de Comunidad Autónoma         |  MADRID Nombre de entidades                                |
|  Límite de Términos Municipales       |  MADRID Nombre de núcleos de población                     |
|  Límite de Entidades                  |  Superficie de núcleos de población                        |
|  Límite de núcleos y sectores urbanos |  MADRID Nombre de sector urbano (salvo si sólo existe uno) |

HOJA: **607-III**

ESCALA: 1:50.000 





Instituto de Estadística  
de la Comunidad de Madrid

CONSEJERIA DE HACIENDA

**Comunidad de Madrid**

NOMENCLATOR DE LA COMUNIDAD DE MADRID 1.996

LEYENDA

 Límite de Comunidad Autónoma

 Límite de Términos Municipales

 Límite de Entidades

 Límite de núcleos y sectores urbanos

MADRID Nombre de entidades

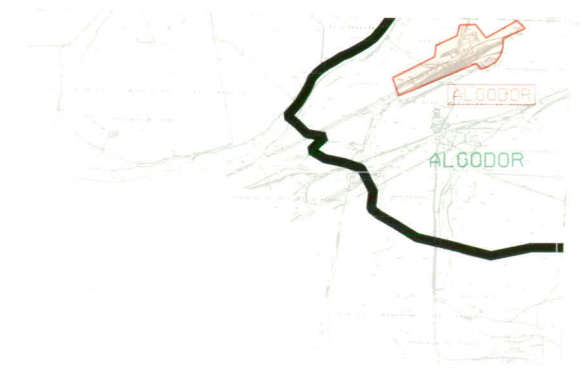
MADRID Nombre de núcleos de población

 Superficie de núcleos de población

MADRID Nombre de sector urbano (salvo si sólo existe uno)

HOJA: **629-II**

ESCALA. 1:50.000 



Instituto de Estadística  
de la Comunidad de Madrid

CONSEJERIA DE HACIENDA

**Comunidad de Madrid**

### NOMENCLATOR DE LA COMUNIDAD DE MADRID 1.996

#### LEYENDA

 Límite de Comunidad Autónoma

 Límite de Términos Municipales

 Límite de Entidades

 Límite de núcleos y sectores urbanos

 MADRID Nombre de entidades

 MADRID Nombre de núcleos de población

 Superficie de núcleos de población

 MADRID Nombre de sector urbano (salvo si sólo existe uno)

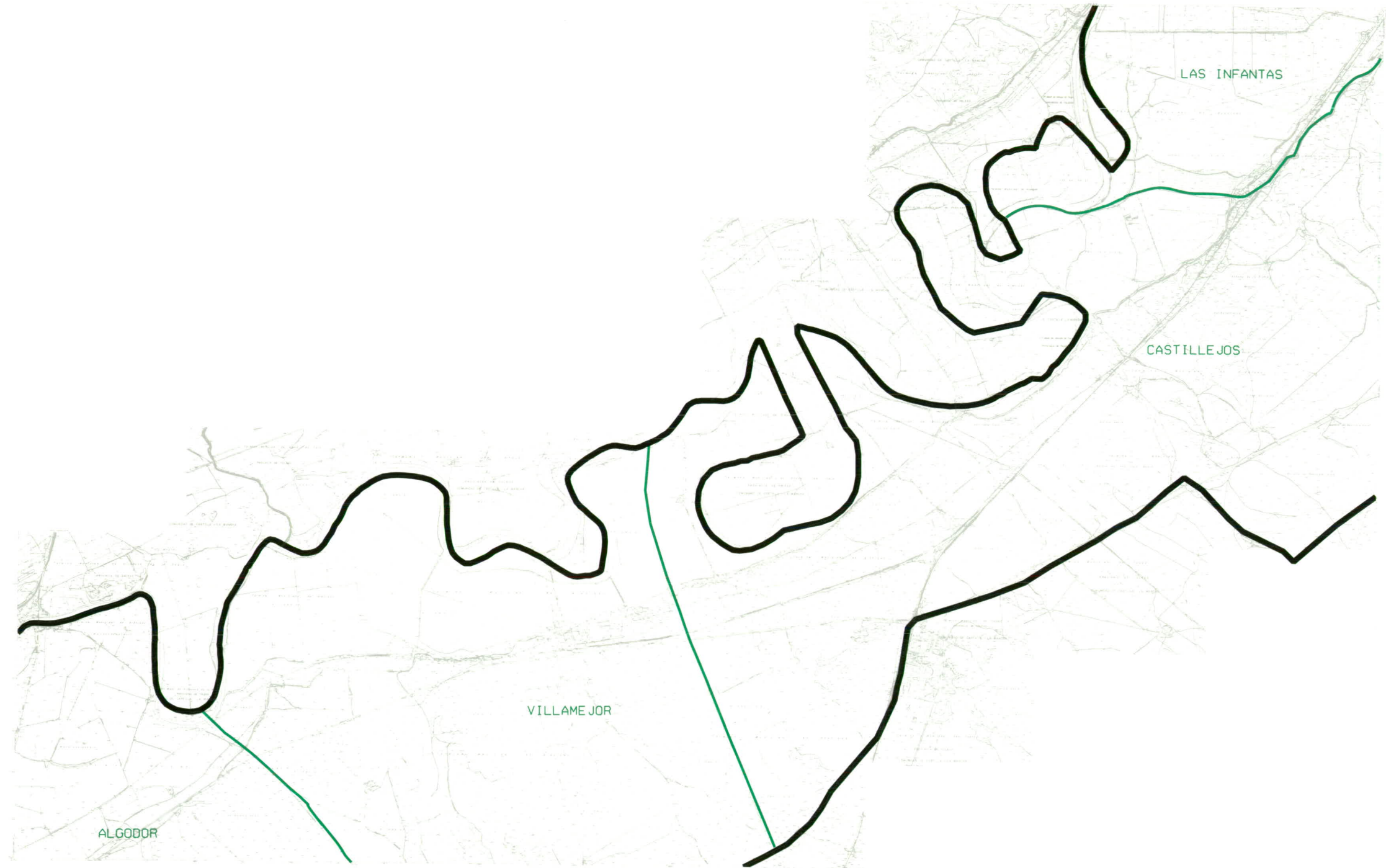
HOJA:

**629-IV**

ESCALA. 1:50.000







Instituto de Estadística  
de la Comunidad de Madrid

CONSEJERIA DE HACIENDA

**Comunidad de Madrid**

NOMENCLATOR DE LA COMUNIDAD DE MADRID 1.996

LEYENDA

 Límite de Comunidad Autónoma

 Límite de Términos Municipales

 Límite de Entidades

 Límite de núcleos y sectores urbanos

MADRID Nombre de entidades

 MADRID Nombre de núcleos de población

 Superficie de núcleos de población

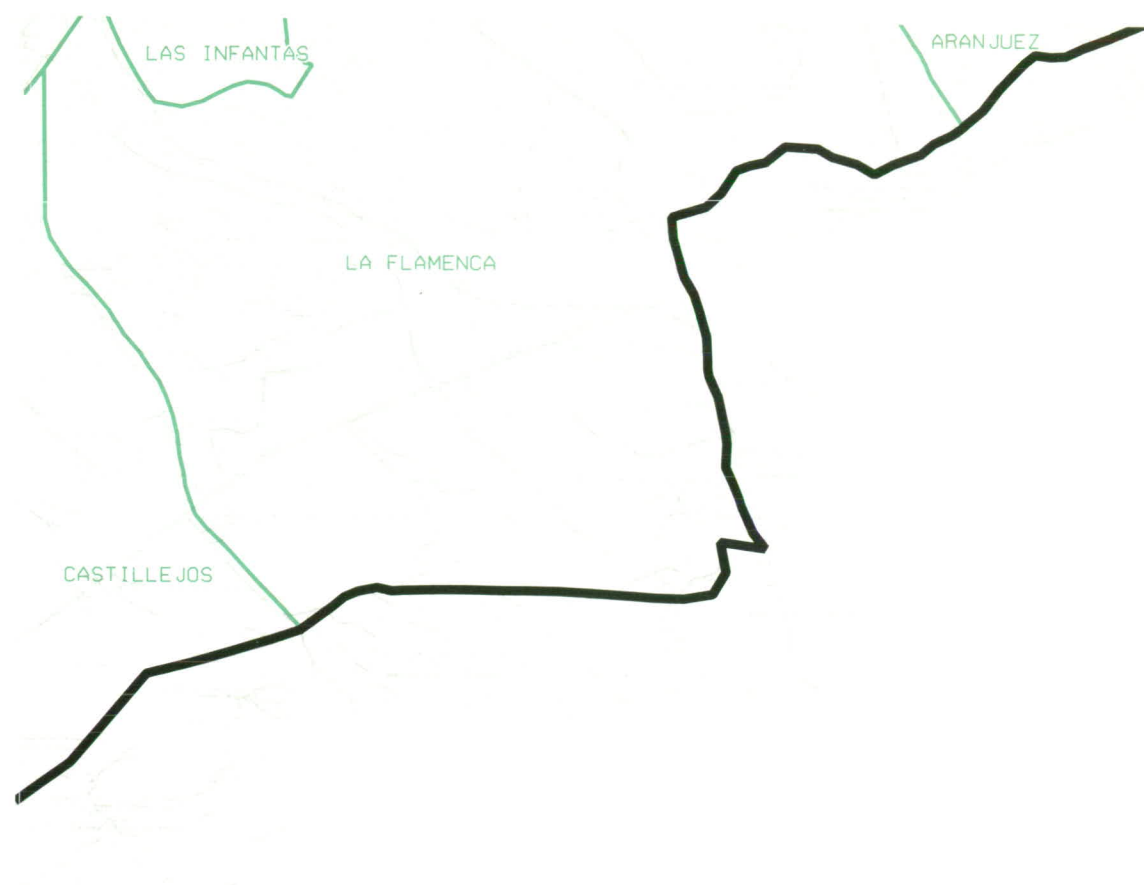
 MADRID Nombre de sector urbano (salvo si sólo existe uno)

HOJA:

**630-I**

ESCALA. 1:50.000





Instituto de Estadística  
de la Comunidad de Madrid

CONSEJERIA DE HACIENDA

**Comunidad de Madrid**

NOMENCLATOR DE LA COMUNIDAD DE MADRID 1.996

LEYENDA

 Límite de Comunidad Autónoma

 Límite de Términos Municipales

 Límite de Entidades

 Límite de núcleos y sectores urbanos

 MADRID Nombre de entidades

 MADRID Nombre de núcleos de población

 Superficie de núcleos de población

 MADRID Nombre de sector urbano (salvo si sólo existe uno)

HOJA: **630-II**

ESCALA. 1:50.000 





Instituto de Estadística  
de la Comunidad de Madrid

CONSEJERIA DE HACIENDA

**Comunidad de Madrid**

NOMENCLATOR DE LA COMUNIDAD DE MADRID 1.996

LEYENDA

 Límite de Comunidad Autónoma

 Límite de Términos Municipales

 Límite de Entidades

 Límite de núcleos y sectores urbanos

 Nombre de entidades

 Nombre de núcleos de población

 Superficie de núcleos de población

 Nombre de sector urbano (salvo si sólo existe uno)

HOJA:

**630-III**

ESCALA. 1:50.000





**Comunidad de Madrid**

CONSEJERIA DE HACIENDA

Instituto de Estadística