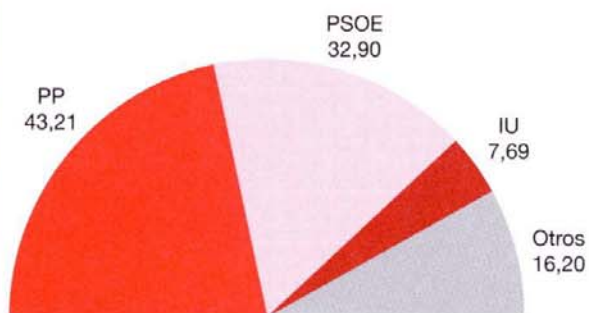



# Elecciones en la Comunidad de Madrid. 1985-2000



**Elecciones Locales. Concejales 1999**



**Diputados Asamblea 1999**



**Diputados Congreso 2000**

## Elecciones a Cortes Generales. Congreso de los Diputados

	1986	1989	1993	1996	2000
Electores	3.557.928	3.713.941	3.977.062	4.199.799	4.317.146
Votantes	2.583.766	2.700.864	3.138.511	3.342.628	3.111.662
Abstención	974.162	1.013.077	838.551	857.171	1.205.484
Votos válidos	2.514.108	2.686.715	3.126.150	3.332.046	3.095.467
Votos en blanco	24.814	27.303	30.554	41.927	58.114
Votos nulos	44.844	14.227	12.361	10.582	16.195
Censo R.A.E.	28.077	18.812	40.106	54.995	109.586
Votantes R.A.E.	6.301	7.768	12.630	19.178	21.948
Votos a candidaturas	2.559.748	2.659.412	3.095.596	3.290.119	3.037.353
Partido Popular (PP)	826.206	919.357	1.373.042	1.642.489	1.625.831
Partido Socialista Obrero Español (PSOE)	1.054.730	899.723	1.093.015	1.046.904	1.023.212
Izquierda Unida (IU)	155.932	414.392	455.685	547.901	282.180
UCD-CDS	360.246	295.189	93.347	0	3.557
Otros	162.634	130.751	80.507	52.825	102.573
Diputados por partido político	33	33	34	34	34
Partido Popular (PP)	11	12	16	17	19
Partido Socialista Obrero Español (PSOE)	15	12	13	11	12
Izquierda Unida (IU)	2	5	5	6	3
UCD-CDS	5	4	0	0	0

## Elecciones a Cortes Generales. Senado

	1986	1989	1993	1996	2000
Electores	3.557.928	3.713.941	3.952.381	4.199.799	4.317.146
Votantes	2.602.688	2.788.103	3.159.181	3.349.693	3.126.367
Abstención	955.240	925.838	793.200	850.106	1.190.779
Votos válidos	2.557.877	2.727.165	3.084.890	3.308.590	3.079.994
Votos en blanco	24.796	43.538	56.316	75.757	93.792
Votos nulos	44.811	60.938	74.291	41.103	46.373
Votos a candidaturas	2.533.081	2.683.627	3.028.574	3.232.833	2.986.202
Senadores					
Partido Popular (PP)	1	1	3	3	3
Partido Socialista Obrero Español (PSOE)	3	3	1	1	1

## Elecciones al Parlamento Europeo

	1987	1989	1994	1999
Electores	3.515.847	3.663.646	4.062.700	4.287.497
Votantes	2.458.733	2.142.336	2.414.082	2.605.318
Abstención	1.057.114	1.521.310	1.648.168	1.682.179
Votos válidos	2.424.781	2.119.991	2.406.767	2.591.423
Votos en blanco	25.960	35.129	30.998	50.367
Votos nulos	33.952	22.345	7.315	13.895
Censo R.A.E.	11.038	16.334	43.470	102.204
Votantes R.A.E.	4.138	6.020	11.476	13.001
Censo C.E.R.E.	0	0	0	6.048
Votos a candidaturas	2.398.821	2.084.862	2.375.769	2.541.056
Partido Popular (PP)	735.200	593.239	1.209.999	1.278.583
Partido Socialista Obrero Español (PSOE)	979.143	751.937	577.509	954.721
Izquierda Unida (IU)	124.843	178.868	470.613	208.377
UCD-CDS	339.476	197.681	48.562	7.861
Convergencia y Unión (CIU)	1.418	1.454	1.484	1.261
Partido Nacionalista Vasco (PNV)	1.913	0	2.493	0
Herri Batasuna (HB)	14.626	6.986	1.827	3.569
Euskadiko Eskerra (EE)	0	33.172	0	0
Eusko Alkartasuna (EA)	0	1.441	700	0
Partido Andalucista (PA)	1.688	6.571	727	0
Partido Aragonés Regionalista (PAR)	1.716	0	0	0
Otros	198.798	313.513	61.855	86.684

## Elecciones Locales

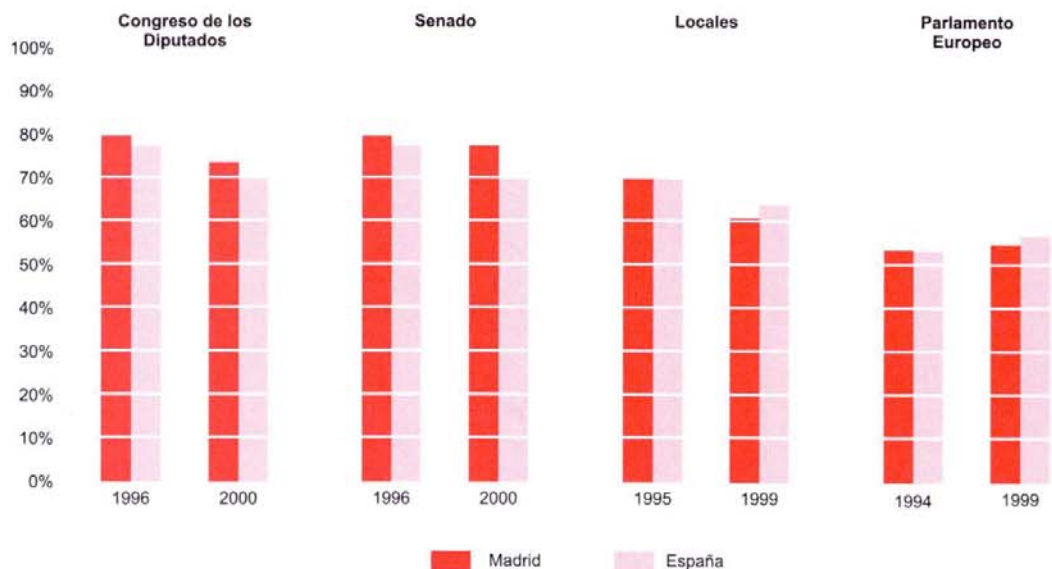
	1987	1991	1995	1999
Electores	3.526.880	3.845.446	4.149.017	4.274.532
Votantes	2.459.223	2.258.781	2.912.878	2.601.629
Abstención	1.067.657	1.586.665	1.236.139	1.672.903
Votos válidos	2.430.009	2.248.352	2.898.690	2.583.646
Votos en blanco	27.074	28.836	52.809	71.963
Votos nulos	29.214	10.429	14.188	17.983
Censo C.E.R.E.	0	0	0	6.514
Votos a candidaturas	2.402.935	2.219.516	2.845.881	2.511.683
Partido Popular (PP)	707.282	913.614	1.377.126	1.150.441
Partido Socialista Obrero (PSOE)	1.004.033	816.952	831.924	947.889
Izquierda Unida (IU)	193.943	268.564	505.374	257.237
UCD-CDS	372.783	78.196	9.424	19.522
Otros	124.894	142.190	122.033	136.594
Concejales según partidos políticos				
Partido Popular (PP)	465	594	821	851
Partido Socialista Obrero Español (PSOE)	693	710	546	647
Izquierda Unida (IU)	113	159	225	152
UCD-CDS	232	63	19	17
Otros	280	323	320	302

## Elecciones a la Asamblea Legislativa de la Comunidad de Madrid

	1987	1991	1995	1999
Electores	3.537.579	3.853.497	4.129.852	4.281.075
Abstención	1.081.112	1.601.884	1.222.711	1.674.750
Votantes	2.456.467	2.251.613	2.907.141	2.606.325
Votos válidos	2.426.472	2.246.803	2.896.177	2.593.495
Votos en blanco	42.196	33.331	38.763	54.341
Votos nulos	29.995	4.810	10.964	12.830
Votos a candidaturas	2.384.276	2.213.472	2.857.354	2.539.154
Diputados a elegir	96	101	103	102
Resultados candidaturas (votos)				
Centro Democrático Social (CDS) <sup>(1)</sup>	403.440	75.081	-	-
Izquierda Unida (IU)	181.512	270.558	464.167	199.488
Partido Popular (PP)	762.102	956.865	1.476.442	1.324.596
Partido Socialista Obrero Español (PSOE)	932.878	820.510	860.726	944.819
Resto	104.344	90.458	56.019	70.251
Resultados candidaturas (diputados)				
Centro Democrático Social (CDS)	17	0	-	-
Izquierda Unida (IU)	7	13	17	8
Partido Popular (PP)	32	47	54	55
Partido Socialista Obrero Español (PSOE)	40	41	32	39

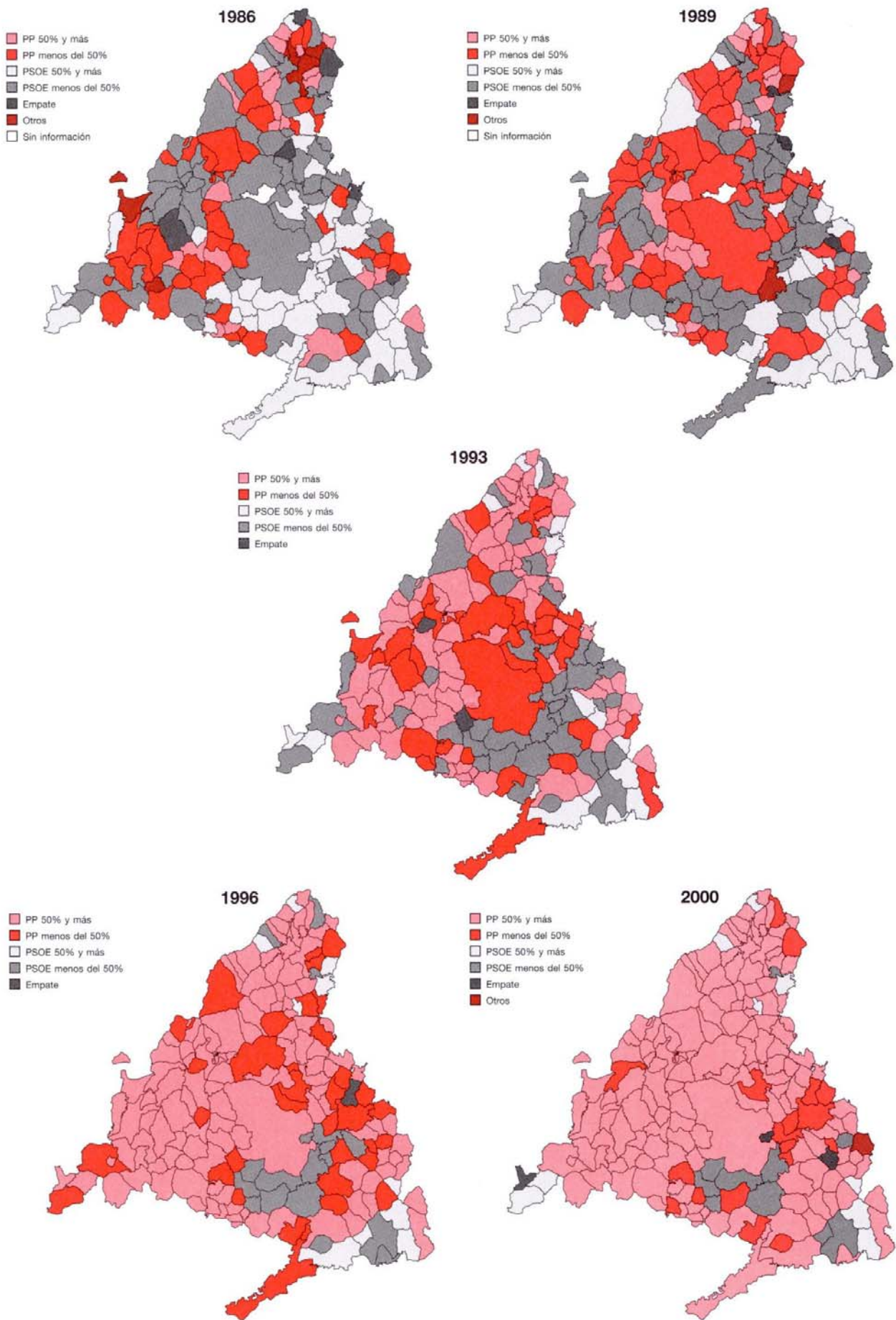
(1) A partir de 1995 la información se recoge en «Resto».

## Índice de participación en las diferentes consultas electorales

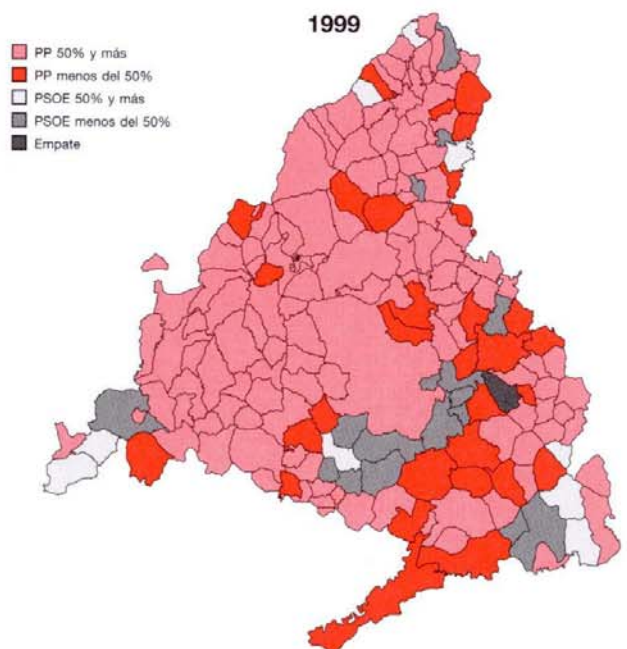
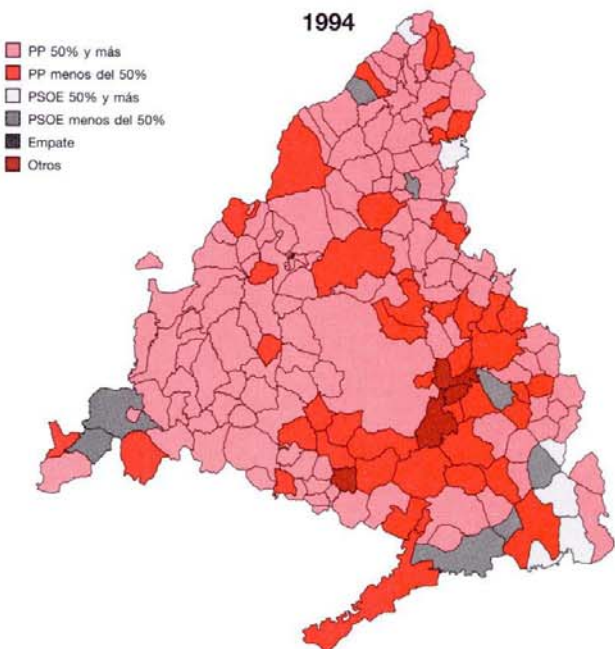
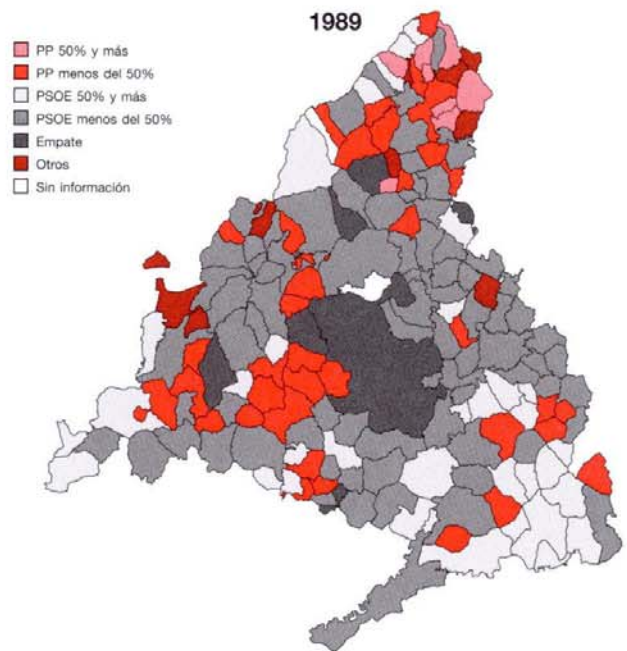
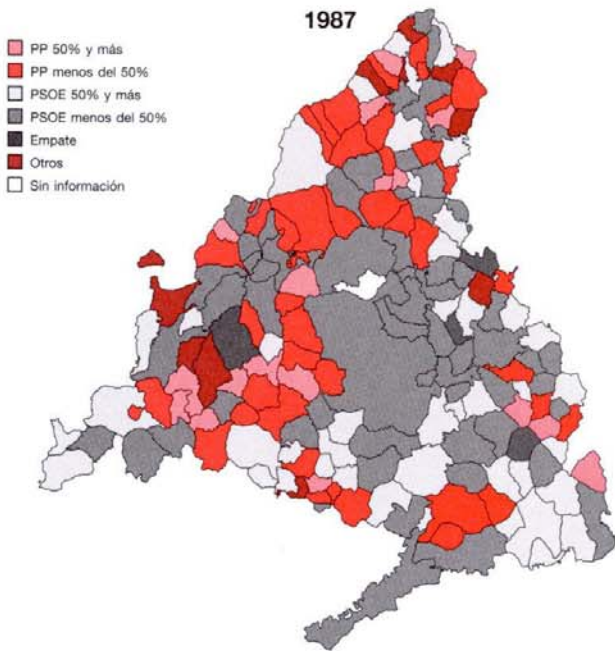




# Elecciones a Cortes Generales. Congreso de los Diputados. Partido más votado (en proporción de votos)

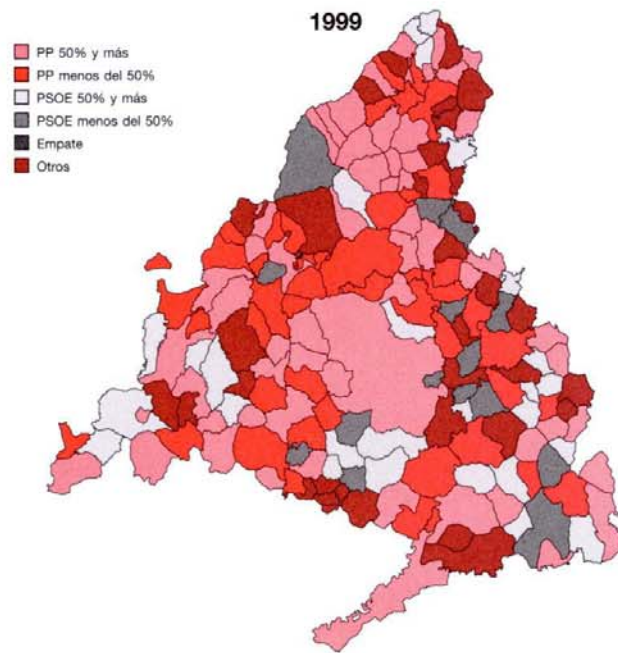
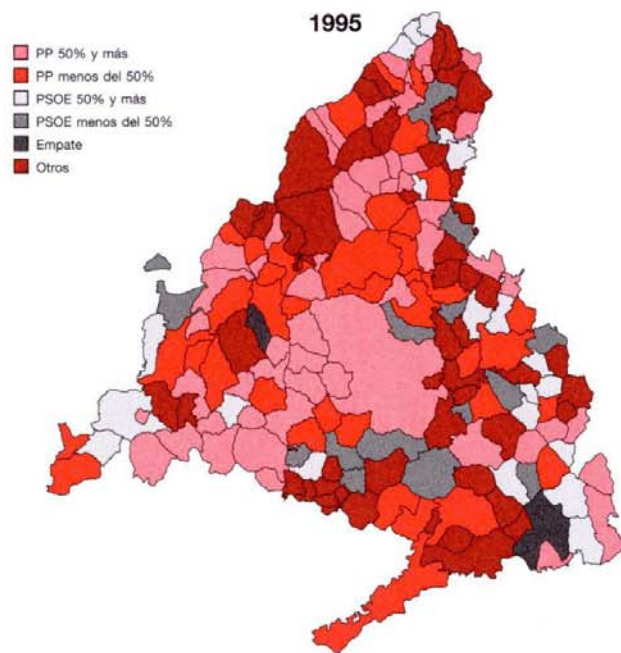
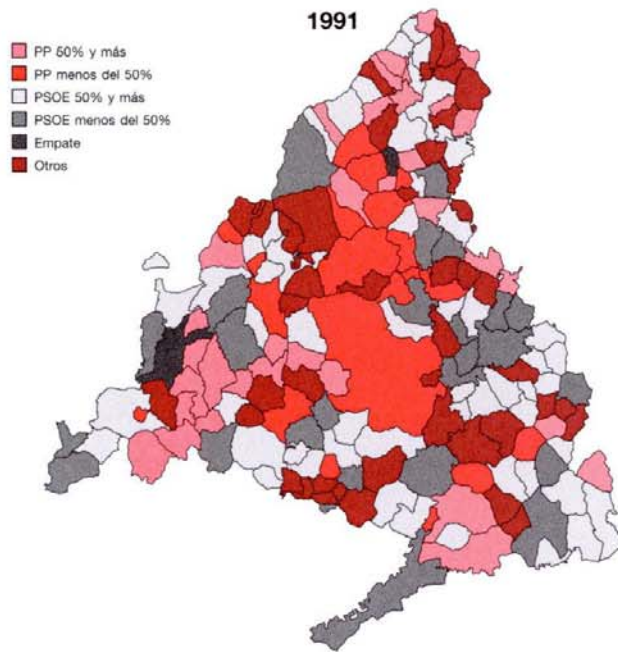
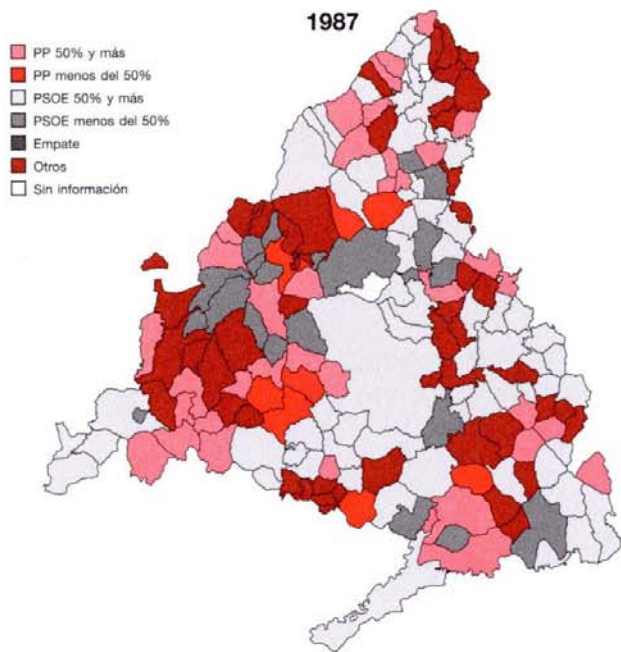


# Elecciones al Parlamento Europeo. Partido más votado (en proporción de votos)

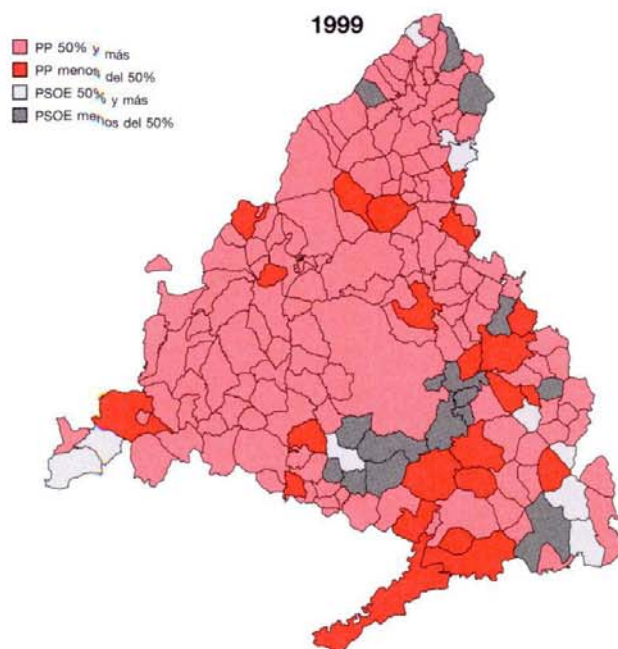
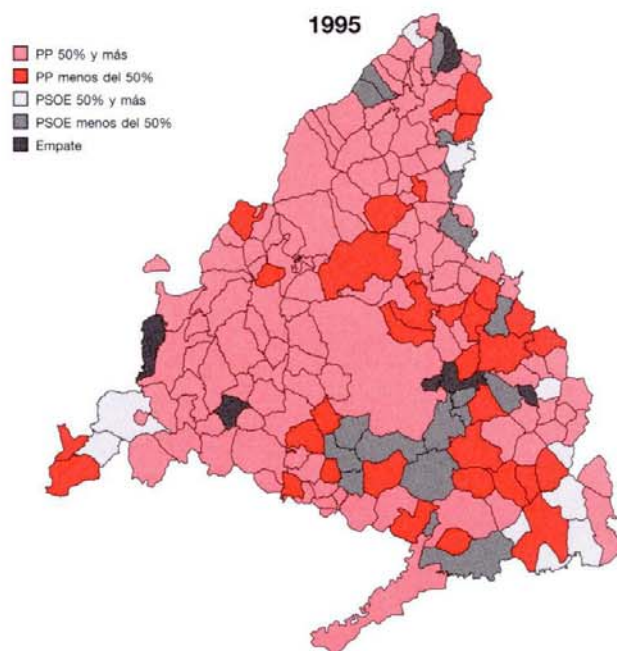
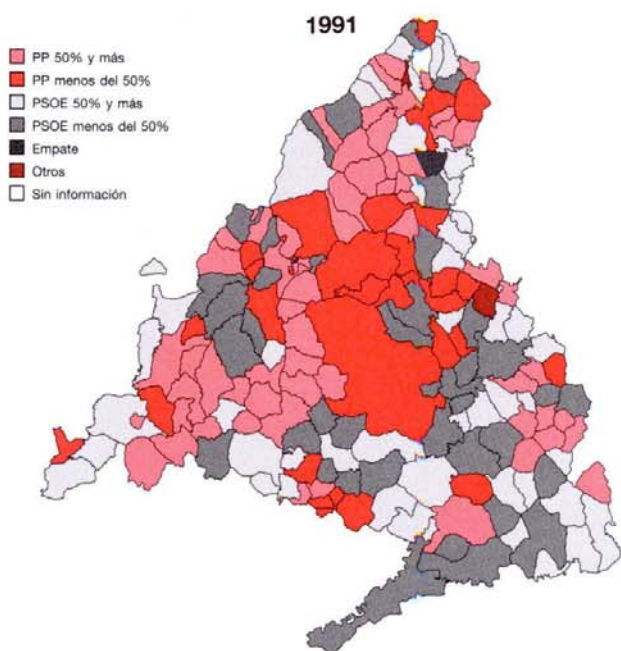




## Elecciones Locales. Partido más votado (en proporción de votos)



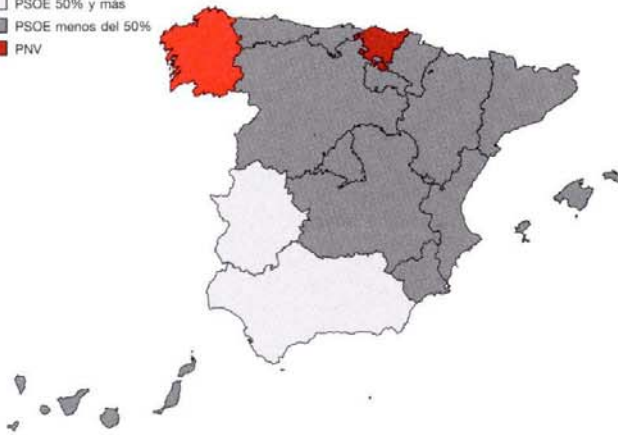
# Elecciones a la Asamblea Legislativa de la Comunidad de Madrid. Partido más votado (en proporción de votos)



# Elecciones al Congreso de los Diputados. Partido más votado (en proporción de votos)

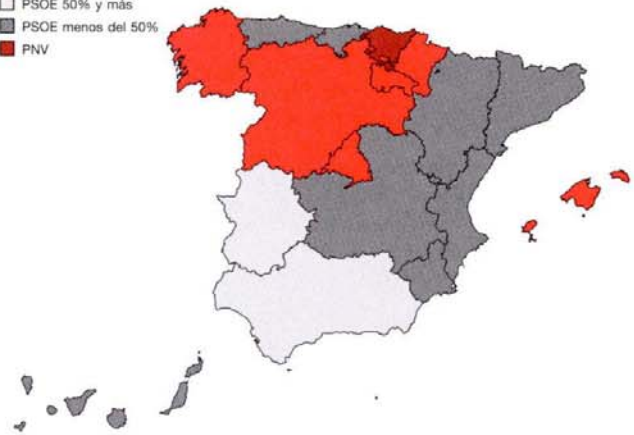
- PP 50% y más
- PP menos del 50%
- PSOE 50% y más
- PSOE menos del 50%
- PNV

1986



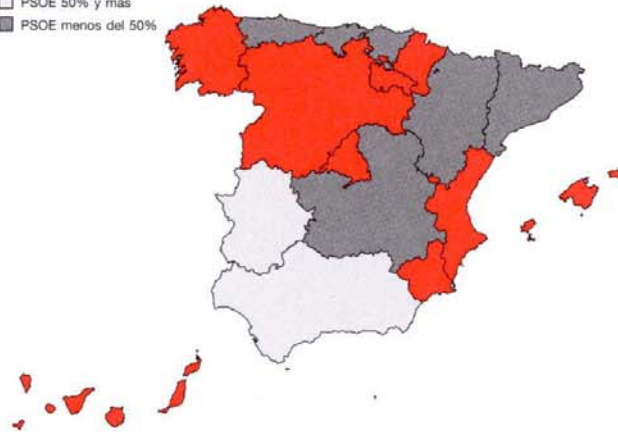
- PP 50% y más
- PP menos del 50%
- PSOE 50% y más
- PSOE menos del 50%
- PNV

1989



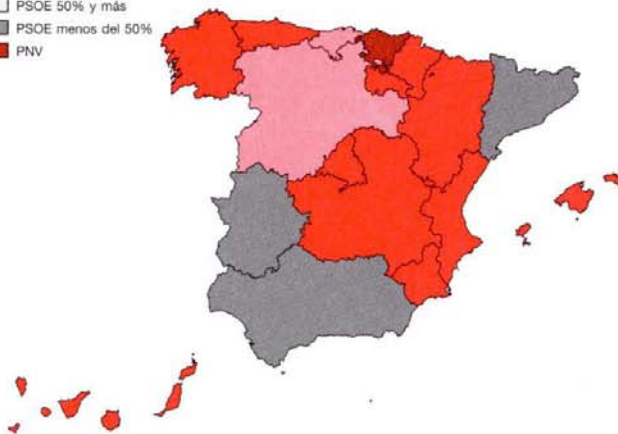
- PP 50% y más
- PP menos del 50%
- PSOE 50% y más
- PSOE menos del 50%

1993



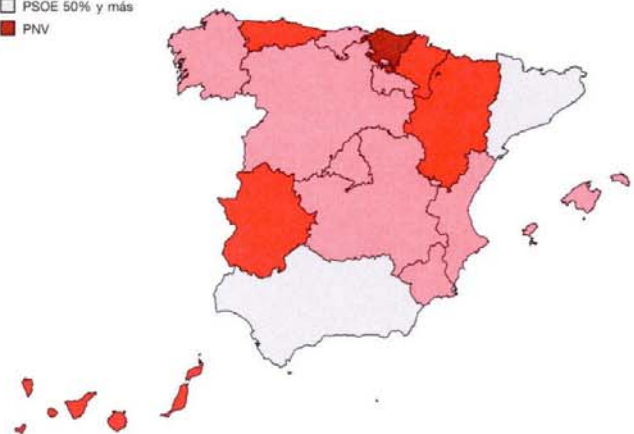
- PP 50% y más
- PP menos del 50%
- PSOE 50% y más
- PSOE menos del 50%
- PNV

1996



- PP 50% y más
- PP menos del 50%
- PSOE 50% y más
- PSOE menos del 50%
- PNV

2000

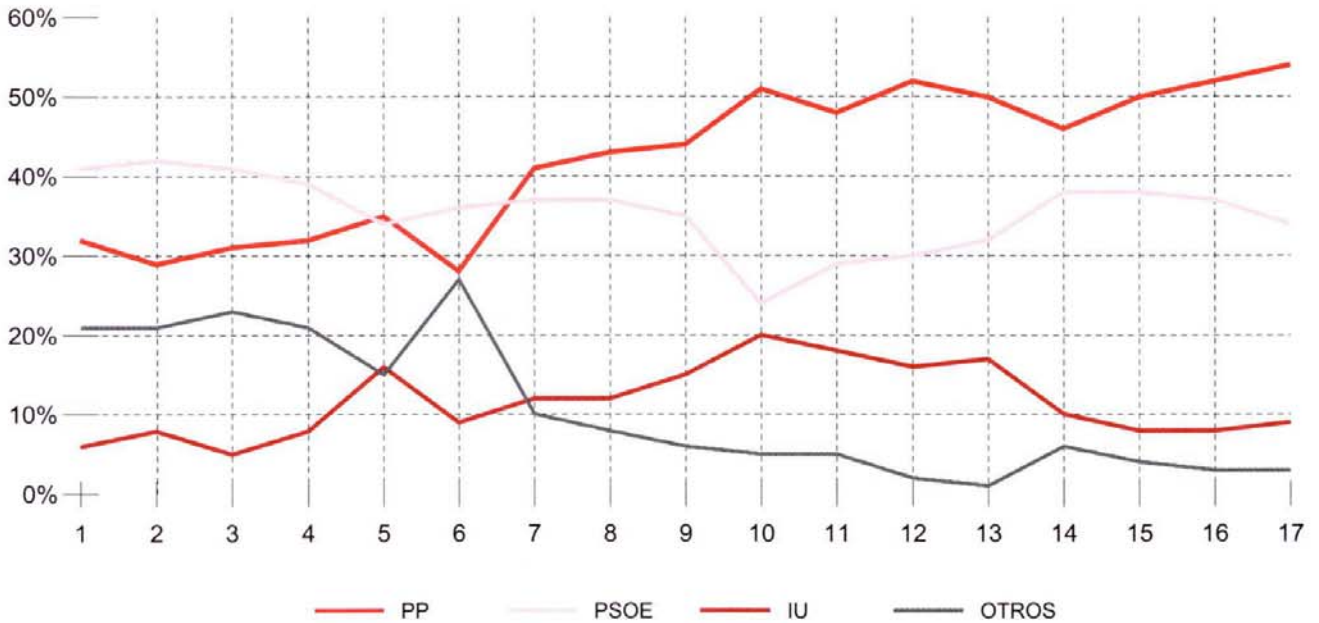




## Porcentaje de votos de los partidos políticos en las distintas Elecciones

	PP	PSOE	IU	UCD-CDS	OTROS
1986 Congreso de los Diputados	32	41	6	14	7
1987 Locales	29	42	8	16	5
1987 Parlamento Europeo	31	41	5	14	9
1987 Asamblea Legislativa	32	39	8	17	4
1989 Congreso de los Diputados	35	34	16	11	4
1989 Parlamento Europeo	28	36	9	9	18
1991 Locales	41	37	12	4	6
1991 Asamblea Legislativa	43	37	12	3	5
1993 Congreso de los Diputados	44	35	15	3	3
1994 Parlamento Europeo	51	24	20	2	3
1995 Locales	48	29	18	0	5
1995 Asamblea Legislativa	52	30	16	0	2
1996 Congreso de los Diputados	50	32	17	0	1
1999 Locales	46	38	10	1	5
1999 Parlamento Europeo	50	38	8	0	4
1999 Asamblea Legislativa	52	37	8	0	3
2000 Congreso de los Diputados	54	34	9	0	3

## Evolución del porcentaje de votos de los partidos políticos



1 = 1986. Congreso de los Diputados  
 2 = 1987. Locales  
 3 = 1987. Parlamento Europeo  
 4 = 1987. Asamblea Legislativa  
 5 = 1989. Congreso de los Diputados  
 6 = 1989. Parlamento Europeo  
 7 = 1991. Locales  
 8 = 1991. Asamblea Legislativa  
 9 = 1993. Congreso de los Diputados

10 = 1994. Parlamento Europeo  
 11 = 1995. Locales  
 12 = 1995. Asamblea Legislativa  
 13 = 1996. Congreso de los Diputados  
 14 = 1999. Locales  
 15 = 1999. Parlamento Europeo  
 16 = 1999. Asamblea Legislativa  
 17 = 2000. Congreso de los Diputados

Votos obtenidos por los partidos políticos en Elecciones Locales por municipios

	1987				1991			
	PP	PSOE	IU	OTROS	PP	PSOE	IU	OTROS
Comunidad de Madrid	707.282	1.004.033	193.943	497.677	913.614	816.952	268.564	220.386
Acebeda (La)	0	53	0	0	21	28	0	0
Ajalvir	128	123	0	302	142	265	0	172
Alameda del Valle	20	268	0	0	18	278	0	112
Alamo (El)	316	843	0	0	536	811	39	0
Alcalá de Henares	10.306	26.960	7.876	780	14.801	23.344	10.689	5.349
Alcobendas	7.254	15.157	1.196	309	9.563	16.698	2.378	1.057
Alcorcón	11.119	29.392	5.110	1.589	17.468	24.077	7.504	3.844
Aldea del Fresno	249	226	0	0	430	174	0	0
Algete	1.945	1.168	123	0	1.533	1.061	296	814
Alpedrete	146	719	114	0	836	695	167	0
Ambite	0	0	0	166	40	0	64	120
Anchuelo	0	204	0	0	156	188	0	0
Aranjuez	4.353	8.257	1.862	0	5.713	6.160	2.588	1.777
Arganda	2.588	2.217	5.232	0	2.817	2.756	3.006	1.221
Arroyomolinos	0	137	0	0	68	243	0	0
Atazar (El)	78	0	0	0	42	0	0	0
Batres	0	46	0	147	9	58	0	146
Becerril de la Sierra	393	525	0	0	437	552	66	0
Belmonte de Tajo	0	32	0	789	316	0	0	477
Berruoco (El)	266	24	0	212	79	20	0	497
Berzosa del Lozoya	0	0	0	52	12	2	0	0
Boadilla del Monte	1.704	793	0	1.435	2.221	604	321	2.505
Boalo (El)	246	0	0	423	313	224	0	497
Braojos	133	0	0	0	150	20	0	0
Brea de Tajo	227	0	0	0	166	71	0	98
Brunete	450	98	62	353	484	132	140	582
Buitrago del Lozoya	275	380	0	0	330	310	0	0
Bustarviejo	0	285	0	0	361	267	0	104
Cabanillas de la Sierra	137	77	0	29	130	34	0	108
Cabrera (La)	130	203	0	176	442	169	0	0
Cadalso de los Vidrios	200	269	0	0	270	644	0	0
Camarma de Esteruelas	203	358	97	0	222	400	90	131
Campo Real	328	0	0	883	144	313	0	872
Canencia	126	86	0	0	113	89	0	99
Carabaña	195	337	82	0	236	263	223	0
Casarrubuelos	0	0	0	275	2	0	0	331
Cenicientos	379	575	56	0	268	529	60	252
Cercedilla	362	625	0	1.197	391	824	0	1.248
Cervera de Buitrago	0	75	0	0	25	38	0	2
Chapinería	383	97	0	0	217	117	0	44
Chinchón	1.236	979	77	0	1.134	947	110	0
Ciempozuelos	938	1.925	1.774	0	858	2.911	997	41
Cobeña	6	168	0	178	11	296	0	215
Collado Mediano	175	278	0	0	222	370	0	0
Collado Villalba	1.716	4.889	723	0	2.636	5.140	1.320	216
Colmenar Viejo	4.384	4.676	549	3.467	5.119	4.036	880	900
Colmenar de Oreja	1.292	886	319	0	1.525	765	105	468
Colmenar del Arroyo	162	94	0	0	205	114	0	0
Colmenarejo	364	530	0	0	399	562	105	0
Corpa	77	147	0	41	103	155	0	0
Coslada	2.607	9.598	10.066	0	3.224	7.684	13.298	212
Cubas de la Sagra	0	0	0	379	13	86	8	372
Daganzo de Arriba	14	366	0	233	152	442	121	111
Escorial (El)	355	1.196	143	905	697	1.001	396	814
Estremera	0	390	0	304	232	381	0	103
Fresnedillas de la Oliva	0	0	0	195	179	93	0	0
Fresno de Torote	134	0	0	156	56	11	0	146
Fuenlabrada	5.356	25.680	3.767	98	7.514	24.883	6.624	1.858
Fuente el Saz de Jarama	97	448	0	394	136	316	0	706
Fuentidueña de Tajo	137	525	133	0	128	555	104	0

Votos obtenidos por los partidos políticos en Elecciones Locales por municipios

	1995				1999			
	PP	PSOE	IU	OTROS	PP	PSOE	IU	OTROS
Comunidad de Madrid	1.377.126	831.924	505.374	131.457	1.150.441	947.889	257.237	156.116
Acebeda (La)	19	25	0	0	42	0	0	0
Ajalvir	155	304	22	452	137	394	21	619
Alameda del Valle	239	29	0	76	400	54	0	38
Alamo (El)	1.202	1.051	106	0	1.601	1.033	100	0
Alcalá de Henares	31.786	24.806	20.036	2.733	31.722	27.269	10.136	173
Alcobendas	18.395	20.128	4.618	1.127	16.853	20.220	3.120	91
Alcorcón	36.089	25.745	15.003	1.691	34.516	28.289	7.344	305
Aldea del Fresno	423	199	0	167	325	282	10	108
Algete	2.726	1.366	1.077	372	2.393	2.163	1.002	464
Alpedrete	1.422	782	439	0	1.192	976	309	735
Ambite	134	11	59	0	111	1	109	0
Anchuelo	107	199	1	0	155	256	3	0
Aranjuez	10.434	6.809	3.119	792	10.289	8.008	2.123	356
Arganda	6.751	4.124	2.379	326	7.193	6.752	987	0
Arroyomolinos	225	561	101	385	600	643	188	207
Atazar (El)	48	16	0	0	53	12	3	0
Batres	35	120	32	193	227	149	89	0
Becerril de la Sierra	814	657	88	0	847	708	23	305
Belmonte de Tajo	303	156	13	321	213	444	23	0
Berruoco (El)	90	0	0	131	82	2	2	151
Berzosa del Lozoya	1	0	6	75	108	0	7	297
Boadilla del Monte	5.425	1.065	804	1.974	3.602	1.465	274	2.135
Boalo (El)	595	0	33	801	736	339	19	642
Braojos	224	39	0	0	66	0	0	359
Brea de Tajo	224	25	0	93	212	23	3	94
Brunete	764	183	294	618	838	409	243	617
Buitrago del Lozoya	414	223	71	107	315	283	62	129
Bustarviejo	578	132	156	0	611	0	0	241
Cabanillas de la Sierra	169	14	0	130	220	74	7	43
Cabrera (La)	575	176	0	0	561	337	24	0
Cadalso de los Vidrios	499	750	152	0	500	839	100	0
Camarma de Esteruelas	278	562	233	53	426	564	176	0
Campo Real	304	447	11	695	306	441	28	822
Canencia	90	44	0	199	173	40	4	96
Carabaña	301	278	166	37	262	360	120	0
Casarrubuelos	9	5	189	186	190	1	321	0
Cenicientos	687	551	65	0	648	597	19	0
Cercedilla	465	751	91	1.721	744	764	288	1.404
Cervera de Buitrago	25	43	8	0	12	59	3	0
Chapinería	97	105	11	530	76	89	9	643
Chinchón	1.205	963	72	260	1.211	798	57	0
Ciempozuelos	2.068	2.003	1.131	0	2.629	2.137	570	0
Cobeña	273	487	60	177	378	581	297	156
Collado Mediano	773	505	0	546	770	414	282	0
Collado Villalba	7.637	5.509	3.362	753	6.105	7.372	2.394	491
Colmenar Viejo	6.079	4.310	2.635	1.726	7.222	4.504	2.884	0
Colmenar de Oreja	670	896	104	1.488	786	1.209	24	1.355
Colmenar del Arroyo	311	107	21	0	322	166	23	0
Colmenarejo	833	823	233	0	968	544	68	645
Corpa	107	180	1	0	120	179	3	0
Coslada	8.691	6.833	18.891	1.225	9.663	10.676	7.557	5.310
Cubas de la Sagra	207	26	99	333	265	216	12	404
Daganzo de Arriba	363	546	153	0	701	625	196	0
Escorial (El)	1.604	1.305	646	1.140	2.678	1.296	660	169
Estremera	383	340	38	0	384	296	67	0
Fresnedillas de la Oliva	154	100	2	94	104	298	5	0
Fresno de Torote	25	11	4	251	14	38	4	336
Fuenlabrada	20.899	34.057	12.607	1.593	18.706	45.166	5.775	534
Fuente el Saz de Jarama	412	319	117	843	815	259	103	716
Fuentidueña de Tajo	265	462	191	0	218	586	203	0

Votos obtenidos por los partidos políticos en Elecciones Locales por municipios (cont.)

	1987				1991				1995				1999				
	PP	PSOE	IU	OTROS	PP	PSOE	IU	OTROS	PP	PSOE	IU	OTROS	PP	PSOE	IU	OTROS	
Galapagar	1.569	1.330	0	228	1.497	1.443	395	822	3.799	2.290	886	1.033	3.679	3.023	703	1.427	Galapagar
Garganta de los Montes	63	29	0	138	25	0	0	188	24	0	0	202	157	55	5	0	Garganta de los Montes
Gargantilla del Lozoya y Pinilla de Buitrago	401	281	0	0	375	0	0	0	433	8	0	262	340	4	4	348	Gargantilla del Lozoya y Pinilla de Buitrago
Gascones	70	0	0	0	42	23	0	0	121	90	0	99	151	0	0	181	Gascones
Getafe	8.291	29.640	10.415	0	11.854	29.479	11.682	2.655	25.721	31.483	21.434	1.632	22.381	39.185	9.307	226	Getafe
Griñón	198	0	0	628	206	0	0	862	418	49	101	1.313	890	170	0	1.267	Griñón
Guadalix de la Sierra	429	290	156	0	473	256	277	77	510	310	301	328	631	448	198	466	Guadalix de la Sierra
Guadarrama	1.804	1.232	0	0	1.665	1.333	95	0	2.074	1.393	174	509	1.839	1.641	226	724	Guadarrama
Hiruela (La)	0	0	0	34	23	0	0	2	41	0	0	0	42	0	1	0	Hiruela (La)
Horcajo de la Sierra	25	225	10	0	115	200	0	0	214	115	0	0	214	238	5	0	Horcajo de la Sierra
Horcajuelo de la Sierra	0	0	0	60	12	0	0	39	8	0	0	48	49	7	0	0	Horcajuelo de la Sierra
Hoyo de Manzanares	853	377	98	76	540	319	69	687	1.606	443	296	0	1.053	423	307	991	Hoyo de Manzanares
Humanes de Madrid	1.217	728	127	358	999	535	234	865	759	1.061	460	1.368	876	2.099	223	871	Humanes de Madrid
Leganés	9.231	40.499	8.292	165	13.438	31.967	13.631	3.688	31.793	33.782	24.592	2.857	27.129	38.061	12.594	2.041	Leganés
Loeches	456	824	0	0	302	846	0	0	659	797	147	0	784	831	187	0	Loeches
Lozoya	143	122	0	0	90	183	0	0	143	64	0	121	188	82	0	12	Lozoya
Lozoyuela-Navas-Sieteiglesias	0	235	0	0	15	188	0	164	201	130	0	92	233	61	13	65	Lozoyuela-Navas-Sieteiglesias
Madarcos	0	0	0	0	2	0	0	18	22	0	0	0	17	2	1	0	Madarcos
Madrid	555.599	666.199	100.514	4.774	702.834	510.556	144.640	68.900	945.634	499.435	279.090	38.563	734.921	534.700	128.731	5.213	Madrid
Majadahonda	5.314	4.060	827	236	8.444	3.074	1.408	308	12.307	3.479	2.857	0	10.337	5.648	1.567	0	Majadahonda
Manzanares el Real	286	237	0	544	430	147	0	699	383	65	140	1.227	447	0	105	1.522	Manzanares el Real
Meco	0	430	0	292	98	473	132	420	574	520	296	223	526	530	286	840	Meco
Mejorada del Campo	129	2.229	1.357	699	669	2.327	1.599	0	1.708	2.210	2.882	83	1.612	2.753	2.227	0	Mejorada del Campo
Miraflores de la Sierra	183	574	0	0	972	471	0	0	1.071	637	111	0	853	1.178	65	0	Miraflores de la Sierra
Molar (El)	370	380	132	0	441	447	0	290	713	334	44	252	697	367	241	43	Molar (El)
Molinos (Los)	753	377	0	0	511	382	0	474	578	484	0	555	640	579	97	0	Molinos (Los)
Montejo de la Sierra	4	0	0	422	38	0	0	136	30	0	11	144	11	0	6	194	Montejo de la Sierra
Moraleja de Enmedio	301	405	0	0	259	404	0	88	427	542	56	47	780	713	48	0	Moraleja de Enmedio
Moralzarzal	413	391	146	0	511	526	0	0	856	530	152	248	1.247	704	44	386	Moralzarzal
Morata de Tajuña	918	888	222	0	782	769	593	661	714	825	382	1.271	1.280	1.619	267	0	Morata de Tajuña
Móstoles	11.523	31.071	6.717	995	19.890	22.803	10.896	4.599	40.485	24.372	20.941	6.318	38.271	32.045	9.980	2.167	Móstoles
Navacerrada	238	0	0	473	152	106	0	419	406	163	33	495	555	191	11	236	Navacerrada
Navalafuente	131	0	0	0	124	2	0	72	129	0	0	0	226	42	10	0	Navalafuente
Navalagamella	30	0	0	142	217	111	0	0	234	186	68	0	117	346	145	0	Navalagamella
Navalcarnero	1.601	2.820	17	0	1.828	2.725	117	44	3.279	2.309	369	0	3.709	2.425	246	0	Navalcarnero
Navarredonda y San Mamés	0	215	0	0	91	243	0	0	11	69	105	169	5	23	0	51	Navarredonda y San Mamés
Navas del Rey	0	70	0	343	219	196	0	227	409	0	20	481	150	7	14	865	Navas del Rey
Nuevo Baztán	28	34	0	325	10	85	0	337	325	157	124	274	360	279	267	347	Nuevo Baztán
Olmeda de las Fuentes	44	0	0	281	3	4	0	344	183	0	7	233	149	2	7	270	Olmeda de las Fuentes
Orusco de Tajuña	147	293	0	0	96	304	54	0	127	317	60	0	112	324	67	0	Orusco de Tajuña
Paracuellos de Jarama	48	274	29	1.147	251	332	0	1.490	637	318	727	1.148	900	329	825	796	Paracuellos de Jarama
Parla	2.932	13.033	4.330	118	3.925	9.475	6.733	634	8.994	11.548	10.684	821	10.236	12.475	5.596	1.144	Parla
Patones	0	10	0	0	2	130	0	87	62	168	0	0	62	183	8	0	Patones
Pedrezuela	176	261	0	62	251	263	0	0	290	272	6	124	461	225	12	177	Pedrezuela
Pelayos de la Presa	136	181	0	163	247	132	0	123	330	192	0	73	358	99	11	99	Pelayos de la Presa
Perales de Tajuña	585	631	0	0	363	733	0	137	488	696	28	172	546	651	16	94	Perales de Tajuña
Pezuela de las Torres	136	210	0	0	85	153	0	89	126	0	31	201	161	0	11	187	Pezuela de las Torres
Pinilla del Valle	177	186	0	0	268	182	0	0	247	203	0	0	311	92	0	15	Pinilla del Valle
Pinto	1.312	2.007	4.855	0	1.089	2.517	4.028	1.253	2.032	2.967	2.942	3.941	2.280	6.866	1.745	1.571	Pinto
Piñuecar-Gandullas	182	276	0	0	46	199	0	144	155	136	0	134	209	77	12	143	Piñuecar-Gandullas
Pozuelo de Alarcón	8.037	4.989	567	497	10.115	5.338	902	1.101	19.772	5.318	3.118	2.153	15.031	9.477	1.404	961	Pozuelo de Alarcón
Pozuelo del Rey	331	260	0	0	258	323	0	0	194	397	0	0	217	439	8	0	Pozuelo del Rey
Prádena del Rincón	9	0	0	113	117	0	0	173	13	0	0	301	264	0	8	0	Prádena del Rincón
Puebla de la Sierra	0	0	0	48	11	0	0	44	2	0	2	48	5	0	1	60	Puebla de la Sierra
Puentes Viejas	74	183	0	0	74	143	0	0	98	125	0	48	120	0	15	141	Puentes Viejas
Quijorna	310	49	0	0	288	54	0	98	312	0	0	251	160	0	31	518	Quijorna
Rascafría	0	427	0	0	19	374	0	383	159	285	35	468	208	465	0	345	Rascafría
Redueña	152	180	0	0	38	224	0	0	177	209	0	0	198	0	9	285	Redueña
Ribatejada	328	0	0	0	436	8	0	244	131	2	0	62	139	8	4	94	Ribatejada
Rivas-Vaciamadrid	30	881	776	866	479	1.624	1.838	674	3.179	2.693	3.354	856	3.861	3.796	4.499	0	Rivas-Vaciamadrid



Votos obtenidos por los partidos políticos en Elecciones Locales por municipios (concl.)

Votos obtenidos por los partidos políticos en Elecciones Locales por municipios (concl.)

	1987				1991				1995				1999				
	PP	PSOE	IU	OTROS	PP	PSOE	IU	OTROS	PP	PSOE	IU	OTROS	PP	PSOE	IU	OTROS	
Robledillo de la Jara	0	0	0	54	17	0	0	28	26	0	0	63	29	0	6	50	Robledillo de la Jara
Robledo de Chavela	242	333	0	355	378	381	0	315	582	215	0	533	1.058	148	31	0	Robledo de Chavela
Robregordo	0	112	0	0	3	26	0	0	27	45	0	0	29	42	1	0	Robregordo
Rozas de Madrid (Las)	3.060	4.746	353	0	5.474	6.449	897	52	14.204	4.057	2.796	1.005	11.866	6.843	2.362	0	Rozas de Madrid (Las)
Rozas de Puerto Real	88	186	0	0	64	109	0	78	90	87	8	77	113	59	14	87	Rozas de Puerto Real
San Agustín del Guadalix	203	380	147	13	468	310	0	211	719	319	188	575	1.268	360	106	717	San Agustín del Guadalix
San Fernando de Henares	1.078	2.682	4.327	0	1.218	3.496	3.052	913	3.634	3.290	5.844	491	2.359	2.946	8.445	0	San Fernando de Henares
San Lorenzo de El Escorial	1.257	2.032	89	314	1.619	2.264	177	403	2.925	1.519	724	527	3.172	1.770	376	338	San Lorenzo de El Escorial
San Martín de Valdeiglesias	1.044	1.796	160	0	870	1.991	110	0	1.210	1.958	252	0	1.383	1.891	230	0	San Martín de Valdeiglesias
San Martín de la Vega	826	1.670	500	0	631	1.443	572	484	1.447	1.914	630	427	2.008	2.148	717	0	San Martín de la Vega
San Sebastián de los Reyes	3.529	8.943	2.167	572	5.673	6.717	3.704	1.571	10.666	5.412	10.151	1.171	9.952	5.493	2.109	7.385	San Sebastián de los Reyes
Santa María de la Alameda	0	66	0	205	51	213	0	0	118	121	38	56	247	191	8	78	Santa María de la Alameda
Santorcaz	15	106	0	0	150	157	0	0	46	91	2	241	326	59	7	0	Santorcaz
Santos de la Humosa (Los)	10	300	0	0	243	374	0	0	321	328	17	0	397	376	11	0	Santos de la Humosa (Los)
Serna del Monte (La)	0	0	0	0	16	3	0	0	39	0	0	39	195	0	0	165	Serna del Monte (La)
Serranillos del Valle	0	0	0	177	139	3	0	173	177	0	13	277	178	21	13	367	Serranillos del Valle
Sevilla la Nueva	95	18	0	300	203	66	0	276	630	374	50	152	694	507	54	0	Sevilla la Nueva
Somosierra	189	38	0	0	108	77	0	0	141	202	0	0	29	60	0	0	Somosierra
Soto del Real	317	252	17	161	438	132	49	269	1.117	247	225	100	1.393	387	141	561	Soto del Real
Talamanca de Jarama	55	263	0	0	165	349	0	0	195	379	93	137	281	355	138	84	Talamanca de Jarama
Tielmes	0	516	0	550	356	676	0	0	562	581	105	0	505	329	96	278	Tielmes
Titulcia	285	173	0	105	243	196	0	161	193	179	23	234	278	141	45	173	Titulcia
Torrejón de Ardoz	5.486	13.404	4.971	0	7.598	9.074	5.346	4.596	15.676	9.759	8.447	5.703	10.370	13.145	3.854	3.414	Torrejón de Ardoz
Torrejón de Velasco	347	178	75	230	89	264	45	439	371	228	0	447	324	197	91	579	Torrejón de Velasco
Torrejón de la Calzada	0	98	0	416	4	82	0	579	78	86	51	1.137	277	245	161	998	Torrejón de la Calzada
Torrelaguna	443	483	0	317	520	625	137	86	787	713	103	0	602	501	174	227	Torrelaguna
Torrelorones	230	239	18	2.090	270	130	216	2.685	2.495	600	1.112	889	2.876	991	1.242	1.016	Torrelorones
Torremocha de Jarama	208	0	0	382	136	0	0	470	55	0	0	141	72	0	5	191	Torremocha de Jarama
Torres de la Alameda	0	1.086	0	0	325	948	0	312	786	987	245	191	1.068	1.127	124	209	Torres de la Alameda
Tres Cantos (1)	0	0	0	0	1.717	728	683	2.062	4.730	1.170	2.591	3.745	6.259	3.359	1.468	3.816	Tres Cantos (1)
Valdaracete	0	253	0	101	162	299	0	0	157	295	27	0	173	168	2	115	Valdaracete
Valdeavero	182	0	0	162	182	0	0	133	175	0	0	151	184	215	5	0	Valdeavero
Valdelaguna	0	0	0	301	11	23	0	290	110	7	36	234	254	44	14	0	Valdelaguna
Valdemarco	103	0	0	0	35	0	0	35	183	0	0	0	219	21	5	100	Valdemarco
Valdemaqueda	164	111	0	0	79	92	0	68	76	196	1	93	75	201	11	92	Valdemaqueda
Valdemorillo	437	233	95	483	371	666	128	241	744	283	72	1.095	612	441	100	1.552	Valdemorillo
Valdemoro	965	3.930	612	1.218	1.760	4.447	894	103	4.654	3.988	1.301	494	6.316	4.915	889	0	Valdemoro
Valdeolmos-Alalpardo	59	159	0	178	80	222	0	230	90	0	20	825	575	79	105	164	Valdeolmos-Alalpardo
Valdepiélagos	0	0	0	167	10	0	0	191	4	0	0	201	3	0	0	188	Valdepiélagos
Valdetorres de Jarama	146	408	0	119	192	347	0	230	250	166	12	533	252	218	40	613	Valdetorres de Jarama
Valdilecha	558	450	0	0	457	331	0	193	589	350	30	192	636	257	23	274	Valdilecha
Valverde de Alcalá	2	413	0	0	41	577	0	0	60	142	0	0	52	151	0	0	Valverde de Alcalá
Velilla de San Antonio	0	538	218	0	20	768	179	0	668	979	425	59	885	1.694	493	0	Velilla de San Antonio
Vellón (El)	0	266	0	0	259	245	0	0	356	304	0	0	333	339	22	0	Vellón (El)
Venturada	0	94	0	0	63	54	0	84	121	13	7	185	168	99	13	155	Venturada
Villa del Prado	1.031	181	3	0	1.228	348	0	0	1.299	494	0	0	1.314	1.168	19	0	Villa del Prado
Villaconejos	395	550	450	0	273	756	329	0	359	478	611	200	334	427	455	318	Villaconejos
Villalbilla	80	178	0	604	88	252	0	653	404	395	17	979	414	613	26	1.449	Villalbilla
Villamanrique de Tajo	175	216	0	0	184	203	3	0	214	185	0	0	248	157	1	0	Villamanrique de Tajo
Villamanta	298	283	0	0	137	279	0	221	397	271	0	47	496	316	15	0	Villamanta
Villamantilla	129	40	0	0	156	56	0	0	151	69	0	0	156	55	6	0	Villamantilla
Villanueva de Perales	0	0	0	123	1	146	0	0	32	178	0	0	141	189	13	0	Villanueva de Perales
Villanueva de la Cañada	1.105	118	0	0	1.382	194	0	0	2.757	297	228	0	3.251	695	214	0	Villanueva de la Cañada
Villanueva del Pardillo	201	500	0	179	551	449	0	0	894	428	66	0	1.205	677	103	0	Villanueva del Pardillo
Villar del Olmo	186	100	0	0	203	0	0	0	299	20	162	0	402	68	72	0	Villar del Olmo
Villarejo de Salvanés	942	1.363	592	0	964	1.268	634	0	920	1.106	1.122	114	1.083	1.362	970	0	Villarejo de Salvanés
Villaviciosa de Odón	1.807	1.532	211	115	2.348	875	387	1.463	5.815	978	797	1.428	5.820	2.420	714	0	Villaviciosa de Odón
Villavieja del Lozoya	99	0	0	230	85	0	0	371	150	0	0	302	332	0	35	0	Villavieja del Lozoya
Zarzalejo	0	209	0	159	219	212	0	0	419	110	0	0	263	193	11	130	Zarzalejo

(1) Se separa de Colmenar Viejo en 1991.

## CONCEPTOS Y FUENTES

Elecciones en la Comunidad de Madrid 1985-2000, es una publicación monográfica que realiza por primera vez el Instituto de Estadística de la Comunidad de Madrid.

El objetivo fundamental es facilitar al lector información sobre todos los procesos electorales realizados en la Comunidad de Madrid desde su creación en 1984 hasta el momento actual.

Partiendo de la información proporcionada por la Subdirección General de Política Interior y Procesos Electorales del Ministerio del Interior (Congreso, Senado, Parlamento Europeo y Elec. Locales) y de Informática de la Comunidad de Madrid (ICM) (Asamblea), se ofrece unos datos más detallados de candidaturas, votantes, abstención, etc., para cada una de las consultas electorales realizadas hasta el momento y permitiendo su comparabilidad con otras comunidades autónomas.

### Conceptos fundamentales:

*Electores:* Personas inscritas en el Censo Electoral españoles mayores de edad que no se encuentren privados, definitiva o temporalmente, del derecho del sufragio. El Censo está compuesto por los electores residentes en España y por los electores residentes ausentes que viven en el extranjero. El Censo Electoral es permanente y se actualiza anualmente con fecha 1 de Enero de cada año y cada vez que hay elecciones.

*Voto nulo:* Voto emitido en sobre o papeleta diferente del modelo oficial, o en papeletas en las que se ha modificado algo; así como el emitido en papeleta sin sobre o en sobre que contenga papeleta de más de una candidatura.

*Voto en blanco:* Sobres que no contengan papeletas. Se consideran votos válidos.

*Votantes:* Todas las personas que estando inscritas en el Censo electoral, han ejercido su derecho al voto.

*C.E.R.E:* Censo de Extranjeros residentes en España.

*R.A.E:* Residentes ausentes en el extranjero.

**Equipo de trabajo:** M<sup>a</sup> del Pilar Alvir Pèrez y Ana M<sup>a</sup> Fernandez Hidalgo

**Edita:** Consejería de Economía e Innovación Tecnológica  
Instituto de Estadística de la Comunidad de Madrid  
Pza. de Chamberí, 8, 5<sup>a</sup> planta.  
28010 Madrid

**Depósito legal:** M-11.236-2002

**Tirada:** 2.500 ejemplares

**Coste unitario:** 0,93 €

**1<sup>a</sup> edición:** Marzo 2002

**ISSN:** 1579-3443

Imprime: ARTEGRAF, S.A.



**Comunidad de Madrid**

CONSEJERÍA DE ECONOMÍA  
E INNOVACIÓN TECNOLÓGICA

Instituto de Estadística

e-mail: [iestadis@comadrid.es](mailto:iestadis@comadrid.es)

<http://www.comadrid.es/iestadis/>