

---

## Nombre de las calles de la Comunidad de Madrid 2022

---

14 junio 2023

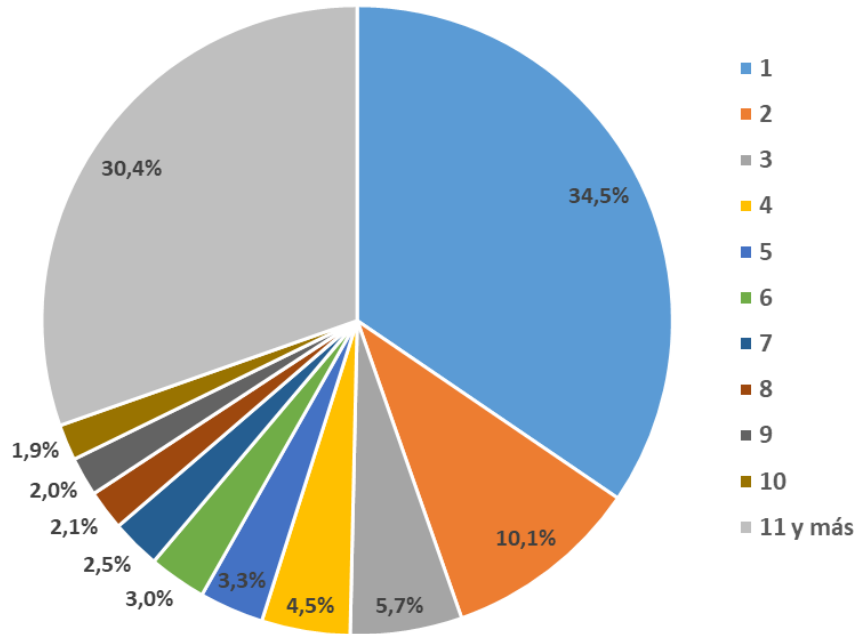
### Principales resultados:

- Aunque el término preciso sería **vía**, entendida como el espacio destinado al paso de personas o vehículos que van de un lugar a otro, se ha preferido utilizar el término **"calle"** por ser el más comúnmente usado como genérico entre la población. Calle es el tipo de vía más frecuente (71% en 2022), pero existe una amplia variedad de tipos de vía, como plaza, avenida, paseo, travesía, glorieta, etc.
- En el callejero de la Comunidad de Madrid de 2022 existían 48.622 calles oficiales, agrupadas en 22.435 literales (nombres) distintos.
- Una de cada tres calles (34,5%) tiene un literal único en toda la Comunidad de Madrid, y tres de cada cuatro literal, no se repiten en ninguna calle de la Comunidad.
- El literal más repetido es **"Iglesia"** 164 veces, seguido de **"Madrid"** 147 veces, **"Constitución"** 131, **"Mayor"** 118, **"Eras"** 112 o **"Fuente"** 107.
- Si se agrupan por el significado de los literales, las categorías más numerosas son las que hacen referencia a los parajes no urbanos (9.282 calles y 4.880 literales) y los geopolíticos (pueblos, ciudades, países, etc., con 8.648 calles y 2.937 literales).
- En cuanto a la frecuencia de literales por género, de los 6.563 literales que pueden asociarse a género, el 81,1% corresponden a hombres, y el 18,9% a mujeres. Algo muy parecido ocurre respecto a la frecuencia de calles por género, suponen el 24,4% de todas las calles, de los que el 80,7% corresponden a hombres y el 19,3% a mujeres.
- Respecto al volumen de calles por municipios, de las 48.622 calles de la Comunidad de Madrid, 9.217 (19%) corresponden al municipio de Madrid, seguido de las 1.220 de Getafe (2,5%), 1.159 de Alcalá de Henares (2,4%) y 902 de Las Rozas (1,9%). Los municipios con menos calles de nuestra Comunidad son La Hiruela con 20, Somosierra 24, La Acebeda 25 y Madarcos 26.

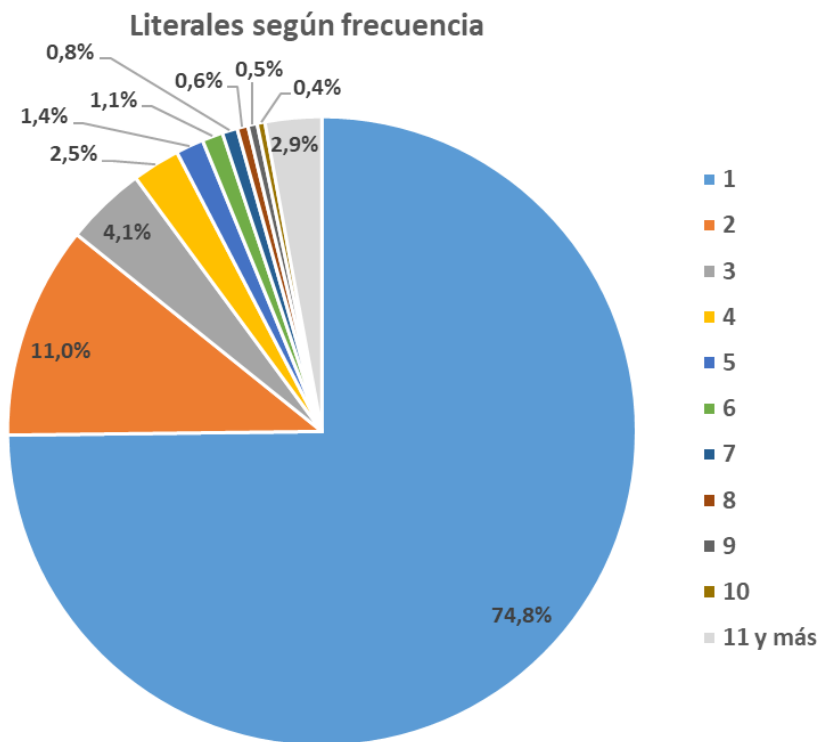
Este estudio que se presenta por segunda vez, realiza una explotación estadística de los literales de los viales de la Comunidad de Madrid, esto es, de los nombres de las calles de nuestra Comunidad. Vamos a hablar de **"calle"** aunque su término correcto sería **vía**, porque el término **"calle"** hace referencia a un tipo de vía, existiendo muchos otros como avenida, plaza, paseo, etc. Y decimos **"literales"** porque atendemos a la literalidad del nombre de las vías, contando como literales distintos, nombres que nos parecerían iguales como plurales, Goya y pintor Goya, etc.

De las 48.622 calles existentes en la Comunidad de Madrid en 2022, 16.784 (34,5%) tienen un literal único, es decir, no existe ese mismo nombre de la calle en toda la Comunidad de Madrid. Otras 4.914 calles (10,1%) comparten literal con otra vía, 2.787 más (5,7%) lo comparten con otras dos calles, hasta el máximo de un literal compartido por 164 calles en toda la Comunidad (**"Iglesia"**).

### Calles según frecuencia



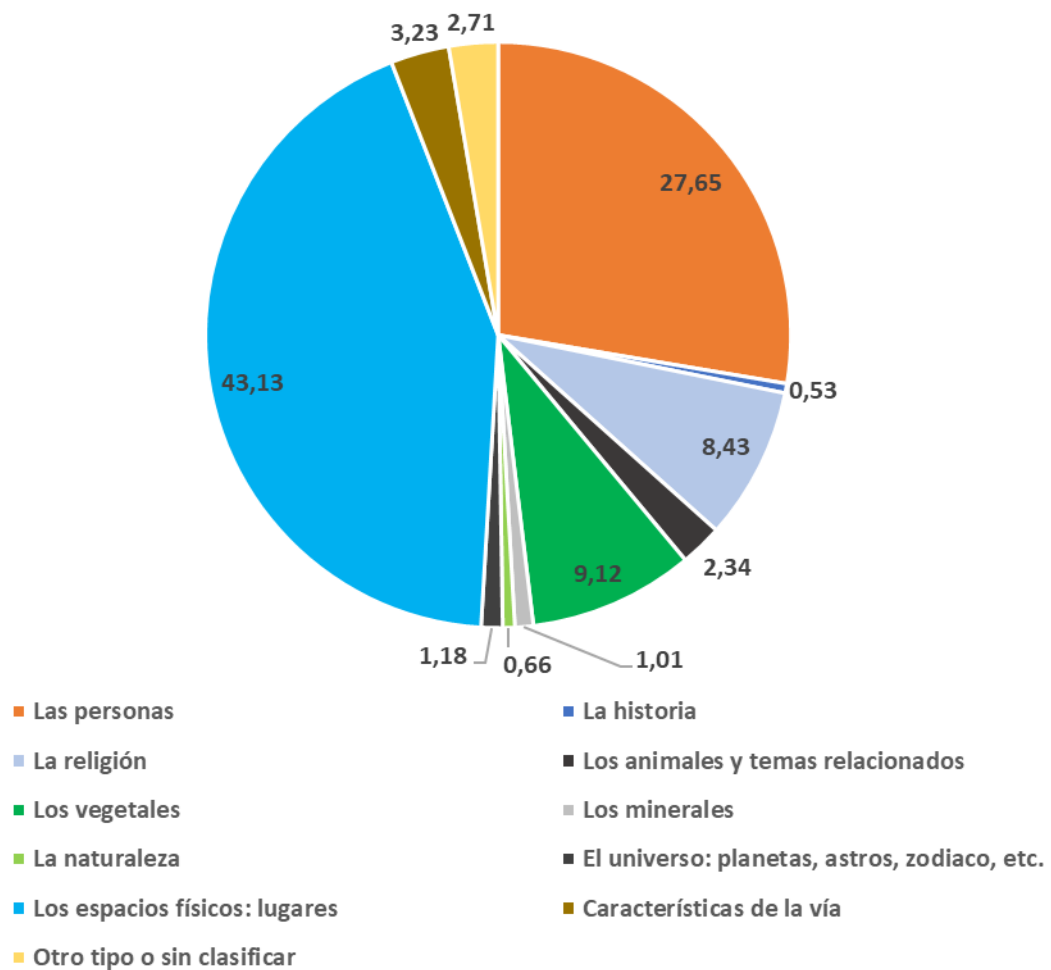
En cuanto al número de literales, el 74,8% de ellos sólo lo tiene una calle (16.784 literales distintos), el 11,0% dos calles (2.457 literales), el 4,1% tres calles (929 literales), hasta 1 único literal compartido con 164 calles ("iglesia"). Casi el 95% de los literales están repetidos como máximo 6 veces en toda la Comunidad, es decir, sólo el 5% se repiten más de 6 veces.



Los literales se han agrupado en categorías, y estas, en grupos. Las categorías que tienen la media más alta de número de calles por literal son las de “Árboles, arbustos y sus agrupaciones” con 4,6 calles por literal, “Metales y piedras preciosas y semipreciosas” con 4,3 o “Flores y plantas ornamentales” con 4,15.

Por grupos, el más numeroso es el de los literales que se refieren a los “Espacios físicos: lugares” con el 41,4% de los literales y el 43% de las calles, seguido del grupo “Personas” con el 34,4% de los literales y el 27,7% de las calles, el de “La religión” con el 6,9% de los literales y el 8,4% de las calles, y el de “Los vegetales” con el 4,9% de los literales y el 9,1% de las calles.

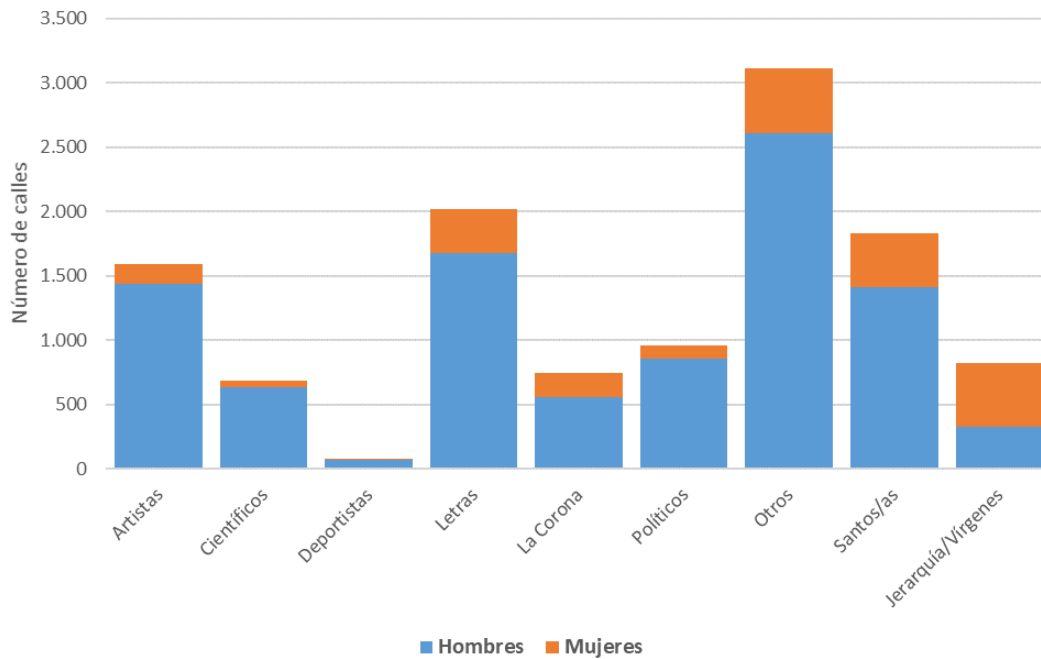
### Distribución de las calles según el grupo al que pertenecen



En cuanto a la frecuencia de literales por género, de los 6.563 literales que pueden asociarse a género (el 29,2% de todos los literales), el 81,1% corresponden a hombres, y el 18,9% a mujeres.

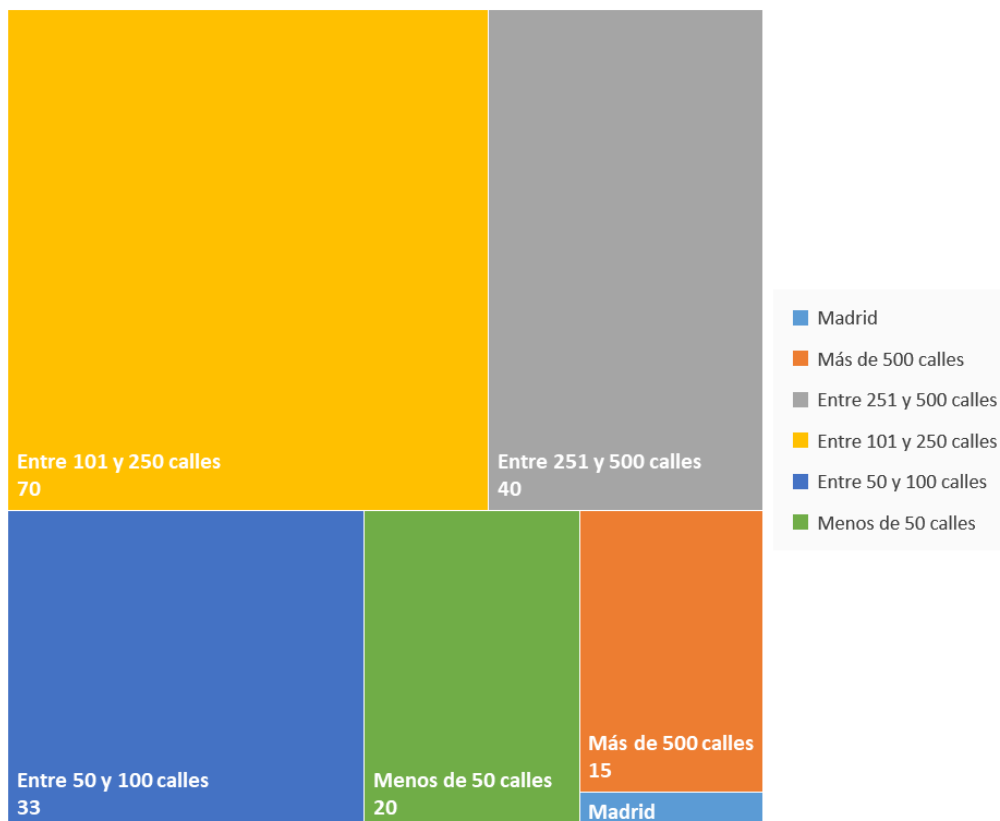
Algo muy parecido ocurre respecto a la frecuencia de calles por género, suponen el 24,4% de todas las calles, de las que el 80,7% corresponden a hombres y el 19,3% a mujeres. Especialmente significativa es la desproporción entre el número de calles destinadas a “Artistas” con un 90,6% de hombres frente al 9,4% de mujeres, o el de “Científicos” con un 93% y 7% respectivamente.

### Calles por tipo, según género



Respecto a la distribución de las calles por municipios, aunque no siempre va asociado el tamaño de la población con el número de calles, como en el caso de Madrid que tiene el 19% de las calles con el 48,6% de la población (en 2022), en general sí existe una correlación entre número de calles y tamaño poblacional.

### Número de municipios según su número de calles



## Notas:

Los datos proceden de la explotación estadística realizada por la Comunidad de Madrid a partir del callejero oficial de cada municipio, recopilado en nuestro SIG. Los ayuntamientos son los encargados de nombrar las vías existentes en sus municipios, y de numerar los edificios que tienen acceso desde las mismas. Los nombres de las vías se aprueban en pleno municipal, y deben cumplir que todas tengan nombre y que no existan dos vías con el mismo nombre. No obstante, dos o más vías pueden tener el mismo nombre si tienen tipología de vía distintas. Así, pueden tener el mismo nombre, por ejemplo, una calle, una plaza, un paseo y una travesía.

La explotación que se realiza en este trabajo atiende a los distintos literales de las vías, independientemente de su tipología, por lo que un mismo nombre en una calle y una travesía se contabilizarán como dos vías y un literal.

En cuanto al contenido de los literales, no se ha tenido en cuenta lo que representan a la hora de considerarlos iguales o diferentes. Las vías “Cervantes” y “Miguel de Cervantes”, por ejemplo, tienen a estos efectos, literales distintos, aunque representen el mismo significado. Naturalmente, se les clasifica a ambos literales en la misma categoría, escritores. Sin embargo, si el mismo literal tiene dos o más posibles significados (p. ej. el literal “cuba”), se les ha intentado asignar a categorías diferentes, aunque se contabilice como un solo literal.